
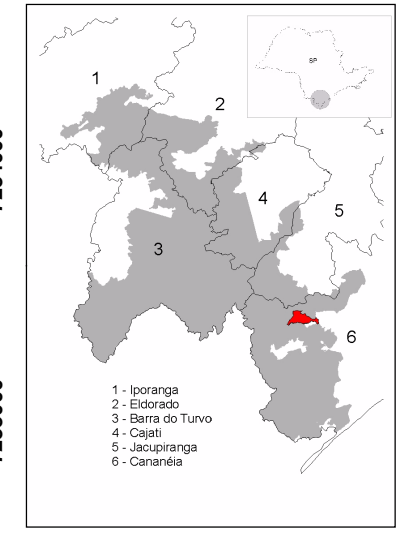


SITUAÇÃO

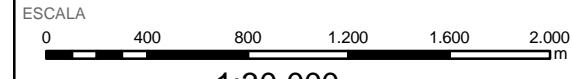


Legenda

- Edificações
- P** Sede de Município
- Curva de Nível Intermediária
- Curva de Nível Mestra
- Hidrografia
- Linha de transmissão de energia
- Trilha
- Caminho
- Estrada Vicinal
- Rodovia Pavimentada
- Rodovia sem Pavimentação
- Gleba 2.3
- Limite de Município
- UCs Vizinhas
- P.E. Jacupiranga
- Estado do Paraná

MOSAICO DE UNIDADES DE CONSERVAÇÃO DO JACUPIRANGA

GLEBAS 2.3	FOLHA Única
NOME Rio das Minas	
MUNICÍPIOS: Cananéia	ÁREA 1.058,22 ha



Projeção Universal Transverse Mercator
Datum South America 1969 - Zona 22
Equidistância das Curvas de Nível: 20 m

FONTES
Mapeamento Topográfico IBGE 1:50.000
Levantamento Aerofotogramétrico (SMA, 2001)

Grupo Intersecretarial de Trabalho - GT-PEJ
Decreto Estadual nº 50.019/05

