
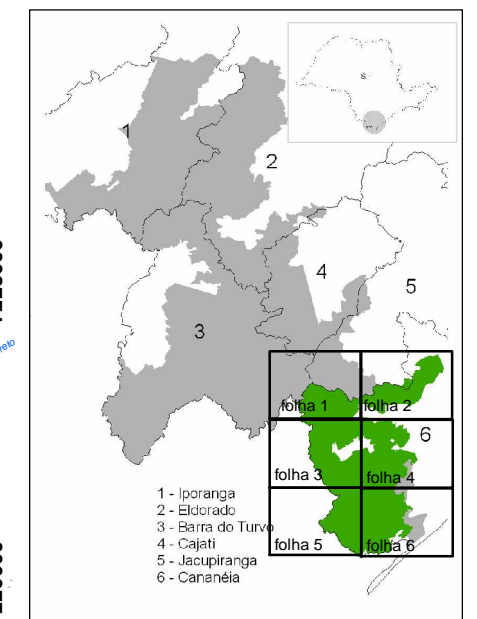


SITUAÇÃO



**Legenda**

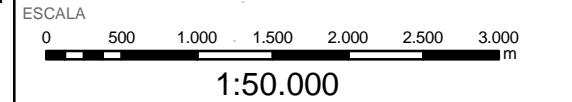
- P Sede de Município
- Hidrografia
- Linha de transmissão de energia
- Trilha
- Caminho
- Estrada Vicinal
- Rodovia Pavimentada
- Rodovia sem Pavimentação
- P.E. do Lagamar de Cananéia
- <all other values>
- P.E. Jacupiranga
- Limite de Município

**MOSAICO DE UNIDADES DE CONSERVAÇÃO DO JACUPIRANGA**

GLEBAS <b>3.3 e 3.4</b>	FOLHA <b>3</b>
----------------------------	-------------------

NOME  
**Parque Estadual do Lagamar de Cananéia**

MUNICÍPIOS: <b>Cananéia e Jacupiranga</b>	ÁREA <b>47.525,41 ha</b>
--	-----------------------------



Projeção Universal Transverse Mercator  
Datum South America 1969 - Zona 22  
Equidistância das Curvas de Nível: 20 m

FONTES  
Mapeamento Topográfico IBGE 1:50.000  
Levantamento Aerofotogramétrico (SMA, 2001)

Grupo Intersecretarial de Trabalho - GT-PEJ  
Decreto Estadual nº 50.019/05

