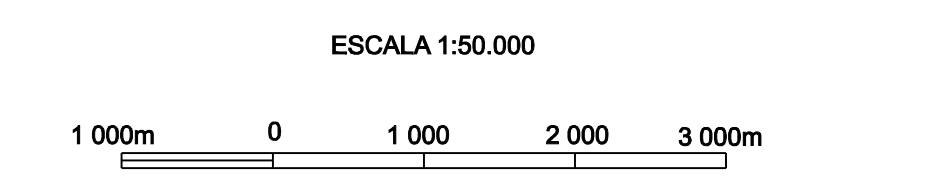
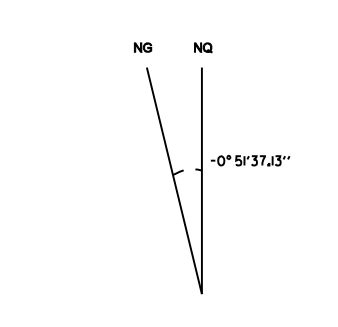


- CONVENÇÕES CARTOGRÁFICAS**
- HIDROGRAFIA
 - HIPOCENTRO E PONTOS DE REFERÊNCIA
 - POSIÇÃO LEGAL
 - SISTEMA VIÁRIO
 - LIMITE MUNICIPAL
 - LIMITE DE PERÍMETRO
 - LIMITE DO PARQUE - AJUSTADO
 - QUILÔMETROS
 - AÇÕES JUDICIAIS
 - URUBA
 - PROPRIO MUNICIPAL
 - PROPRIO ESTADUAL
- TOPONÍMIA**
- PERÍMETRO NOME
 - BARRO NOME
 - PARQUE NOME
 - GLEBA NOME

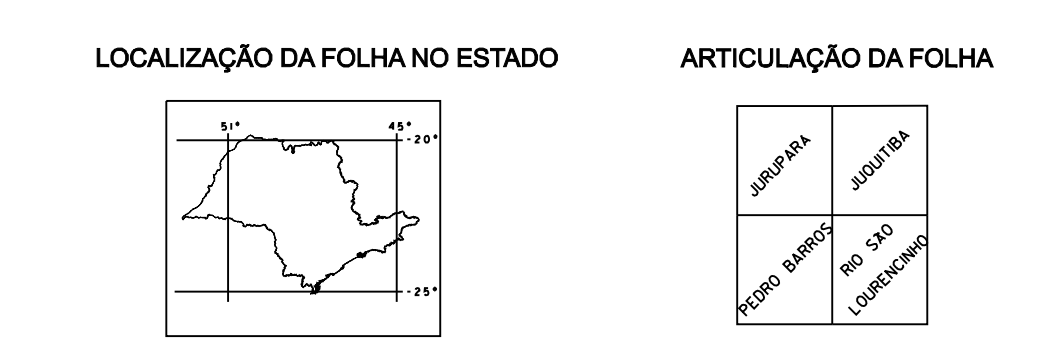


EQUIDISTÂNCIA DAS CURVAS DE NÍVEL: 20 METROS
 PROJEÇÃO UNIVERSAL TRANSVERSA DE MERCATOR

DITAM VERTICAL: METRICAL - ELI-CENTRAL
 DITAM HORIZONTAL: UTM 18S
 ORIENTAÇÃO DO SISTEMA DE COORDENADAS: NORTE
 ADOÇÃO DAS CONVERSÕES: 11 030 S E 50 W RESPECTIVAMENTE



| QUADRO DE ÁREAS | (HA) |
|---------------------------------------|------------------|
| ÁREA DEVOLUTA REGISTRADA (FORMAL) | 23.950,47 |
| ÁREA DEVOLUTA APURADA (REAL) | 23.859,46 |
| DIFERENÇA DEVOLUTA REGISTRADA | -40,98 |
| ÁREA PARTICULAR REGISTRADA (FORMAL) | 2.350,00 |
| ÁREA PARTICULAR APURADA (REAL) | 2.407,10 |
| DIFERENÇA PARTICULAR REGISTRADA | + 57,10 |
| TOTAL (REAL) | 26.266,56 |



GOVERNO DO ESTADO DE SÃO PAULO
SECRETARIA DA JUSTIÇA E DA DEFESA DA CIDADANIA
SECRETARIA DO MEIO AMBIENTE

Fundação para Conservação e a Produção Florestal do Estado de São Paulo - Fundação Florestal
Fundação Instituto de Terras do Estado de São Paulo
"José Gomes da Silva"
 Diretoria Adjunta de Recursos Fundiários
 Gerência de Regularização e Cadastro

Identificação de glebas, cadastro e diagnóstico fundiário do Parque Estadual do Jurupará
 Municípios de Ibiúna e Piedade
 2º Perímetro de São Roque