












Cadastro Fotográfico – SP-055 – Rodovia Conego Domênico Rangoni		
Rodovia	Foto Montante Executada	Foto Jusante Executada
SP-055 km 248+400 Sentido -		
	Data execução: -	Data execução: -
Item 1	Canal e bueiro desobstruídos a Montante	Canal e bueiro desobstruído a Jusante
Rodovia	Foto Montante Executada	Foto Jusante Executada
SP-055 km 251+000 Sentido -		
	Data execução: -	Data execução: -
Item 2	Caixa e bueiro desobstruído a Montante	Drenagem desobstruída a Jusante
Rodovia	Foto Montante Executada	Foto Jusante Executada
SP-055 km 251+000 Sentido -		
	Data execução: -	Data execução: -
Item 3	Caixa e bueiro desobstruídos a Montante	Caixa e bueiro desobstruídos a Jusante







Cadastro Fotográfico – SP-055 – Rodovia Conego Domênico Rangoni

Cadastro Fotográfico – SP-055 – Rodovia Conego Domênico Rangoni

Rodovia	Foto Montante Executada	Foto Jusante Executada
SP-055 km 251+400 Sentido -		
	Data execução: -	Data execução: -
Item 4	Caixa e bueiro desobstruídos a Montante	Caixa e bueiro desobstruído a Jusante
Rodovia	Foto Montante Executada	Foto Jusante Executada
SP-055 km 251+700 Sentido -		
	Data execução: -	Data execução: -
Item 5	Caixa e bueiro desobstruído a Montante	Canal desobstruído a Jusante
Rodovia	Foto Montante Executada	Foto Jusante Executada
SP-055 km 253+000 Sentido -		
	Data execução: -	Data execução: -
Item 6	Caixa e bueiro desobstruído a Montante	Canal desobstruído a Jusante

Cadastro Fotográfico – SP-055 – Rodovia Conego Domênico Rangoni

Cadastro Fotográfico – SP-055 – Rodovia Conego Domênico Rangoni

Rodovia	Foto Montante Executada	Foto Jusante Executada
SP-055 km 253+150 Sentido -		
	Data execução: -	Data execução: -
Item 7	Drenagem desobstruída a Montante	Drenagem desobstruída a Jusante
Rodovia	Foto Montante Executada	Foto Jusante Executada
SP-055 km 253+550 Sentido -		
	Data execução: -	Data execução: -
Item 8	Caixa e bueiro desobstruídos a Montante	Drenagem desobstruída a Jusante.
Rodovia	Foto Montante Executada	Foto Jusante Executada
SP-055 km 253+650 Sentido -		
	Data execução: -	Data execução: -
Item 9	Drenagem desobstruída a Montante	Drenagem desobstruída a Jusante







Cadastro Fotográfico – SP-055 – Rodovia Conego Domênico Rangoni

Cadastro Fotográfico – SP-055 – Rodovia Conego Domênico Rangoni

Rodovia	Foto Montante Executada	Foto Jusante Executada
SP-055 km 253+651 Sentido -		
	Data execução: -	Data execução: -
Item 10	Drenagem desobstruída a Montante	Caixa e bueiro desobstruídos a Jusante
Rodovia	Foto Montante Executada	Foto Jusante Executada
SP-055 km 253+750 Sentido -		
	Data execução: -	Data execução: -
Item 11	Caixa e bueiro desobstruídos a Montante	Caixa e bueiro desobstruídos a Jusante
Rodovia	Foto Montante Executada	Foto Jusante Executada
SP-055 km 253+800 Sentido -		
	Data execução: -	Data execução: -
Item 12	Caixa e bueiro desobstruídos a Montante	Drenagem desobstruída a Jusante

Cadastro Fotográfico – SP-055 – Rodovia Conego Domênico Rangoni

Cadastro Fotográfico – SP-055 – Rodovia Conego Domênico Rangoni

Rodovia	Foto Montante Executada	Foto Jusante Executada
SP-055 km 253+900 Sentido -		
-	Data execução: -	Data execução: -
Item 13	Canal e bueiro desobstruídos a Montante	Canal e bueiro desobstruídos a Jusante
Rodovia	Foto Montante Executada	Foto Jusante Executada
SP-055 km 254+600 Sentido -		
-	Data execução: -	Data execução: -
Item 14	Caixa e bueiro desobstruídos a Montante	Caixa e bueiro desobstruídos a Jusante
Rodovia	Foto Montante Executada	Foto Jusante Executada
SP-055 km 255+300 Sentido -		
-	Data execução: -	Data execução: -
Item 15	Bom estado a Montante	Drenagem desobstruída a Jusante

Cadastro Fotográfico – SP-055 – Rodovia Conego Domênico Rangoni

Cadastro Fotográfico – SP-055 – Rodovia Conego Domênico Rangoni

Rodovia	Foto Montante Executada	Foto Jusante Executada
SP-055 km 255+550 Sentido -		
	Data execução: -	Data execução: -
Item 16	Caixa e bueiro desobstruídos a Montante	Caixa e bueiro desobstruídos a Jusante
Rodovia	Foto Montante Executada	Foto Jusante Executada
SP-055 km 255+551 Sentido -		
	Data execução: -	Data execução: -
Item 17	Caixa e bueiro desobstruídos a Montante	Caixa e bueiro desobstruídos a Jusante
Rodovia	Foto Montante Executada	Foto Jusante Executada
SP-055 km 255+900 Sentido -		
	Data execução: -	Data execução: -
Item 18	Caixa e bueiro desobstruídos a Montante	Caixa e bueiro desobstruídos a Jusante

Cadastro Fotográfico – SP-055 – Rodovia Conego Domênico Rangoni

Cadastro Fotográfico – SP-055 – Rodovia Conego Domênico Rangoni

Rodovia	Foto Montante Executada	Foto Jusante Executada
SP-055 km 255+901 Sentido -		
-	Data execução: -	Data execução: -
Item 19	Canal e caixa desobstruídos a Montante	Canal e caixa desobstruídos a Jusante
Rodovia	Foto Montante Executada	Foto Jusante Executada
SP-055 km 256+150 Sentido -		
-	Data execução: -	Data execução: -
Item 20	Caixa e bueiro desobstruídos a Montante	Caixa e bueiro desobstruídos a Jusante
Rodovia	Foto Montante Executada	Foto Jusante Executada
SP-055 km 256+700 Sentido -		
-	Data execução: -	Data execução: -
Item 21	Drenagem e ala desobstruída a Montante	Drenagem desobstruída a Jusante







Cadastro Fotográfico – SP-055 – Rodovia Conego Domênico Rangoni

Cadastro Fotográfico – SP-055 – Rodovia Conego Domênico Rangoni

Rodovia	Foto Montante Executada	Foto Jusante Executada
SP-055 km 256+900 Sentido -		
-	Data execução: -	Data execução: -
Item 22	Caixa e bueiro desobstruídos a Montante	Caixa e bueiro desobstruídos a Jusante
Rodovia	Foto Montante Executada	Foto Jusante Executada
SP-055 km 257+020 Sentido -		
-	Data execução: -	Data execução: -
Item 23	Caixa e bueiro desobstruídos a Montante	Caixa e bueiro desobstruídos a Jusante
Rodovia	Foto Montante Executada	Foto Jusante Executada
SP-055 km 257+700 Sentido -		
-	Data execução: -	Data execução: -
Item 24	Caixa e bueiro desobstruído a Montante	Drenagem desobstruída a Jusante

Cadastro Fotográfico – SP-055 – Rodovia Conego Domênico Rangoni

Cadastro Fotográfico – SP-055 – Rodovia Conego Domênico Rangoni

Rodovia	Foto Montante Executada	Foto Jusante Executada
SP-055 km 257+800 Sentido -		
-	Data execução: -	Data execução: -
Item 25	Caixa e bueiro desobstruído a Montante	Drenagem desobstruída a Jusante
Rodovia	Foto Montante Executada	Foto Jusante Executada
SP-055 km 257+900 Sentido -		
-	Data execução: -	Data execução: -
Item 26	Caixa e bueiro desobstruído a Montante e inacessível a Jusante	Drenagem desobstruída a Jusante
Rodovia	Foto Montante Executada	Foto Jusante Executada
SP-055 km 258+600 Sentido -		
-	Data execução: -	Data execução: -
Item 27	Ala e bueiro desobstruído a Montante	Drenagem desobstruída a Jusante







Cadastro Fotográfico – SP-055 – Rodovia Conego Domênico Rangoni

Cadastro Fotográfico – SP-055 – Rodovia Conego Domênico Rangoni

Rodovia	Foto Montante Executada	Foto Jusante Executada
SP-055 km 258+700 Sentido -		
-	Data execução: -	Data execução: -
Item 28	Drenagem desobstruída a Montante	Drenagem desobstruída a Jusante
Rodovia	Foto Montante Executada	Foto Jusante Executada
SP-055 km 258+850 Sentido -		
-	Data execução: -	Data execução: -
Item 29	Drenagem desobstruída a Montante	Drenagem desobstruída a Jusante
Rodovia	Foto Montante Executada	Foto Jusante Executada
SP-055 km 259+000 Sentido -		
-	Data execução: -	Data execução: -
Item 30	Drenagem desobstruída a Montante	Drenagem desobstruída a Jusante







Cadastro Fotográfico – SP-055 – Rodovia Conego Domênico Rangoni

Cadastro Fotográfico – SP-055 – Rodovia Conego Domênico Rangoni

Rodovia	Foto Montante Executada	Foto Jusante Executada
SP-055 km 259+500 Sentido -		
-	Data execução: -	Data execução: -
Item 31	Canal e bueiro desobstruído a Montante	Drenagem desobstruída a Jusante
Rodovia	Foto Montante Executada	Foto Jusante Executada
SP-055 km 260+050 Sentido -		
-	Data execução: -	Data execução: -
Item 32	Caixa e bueiro desobstruído a Montante	Drenagem desobstruída a Jusante
Rodovia	Foto Montante Executada	Foto Jusante Executada
SP-055 km 260+200 Sentido -		
-	Data execução: -	Data execução: -
Item 33	Drenagem desobstruída a Montante	Drenagem desobstruída a Jusante

Cadastro Fotográfico – SP-055 – Rodovia Conego Domênico Rangoni

Cadastro Fotográfico – SP-055 – Rodovia Conego Domênico Rangoni

Rodovia	Foto Montante Executada	Foto Jusante Executada
SP-055 km 260+300 Sentido -		
	Data execução: -	Data execução: -
Item 34	Caixa e bueiro desobstruído a Montante	Canal desobstruído a Jusante
Rodovia	Foto Montante Executada	Foto Jusante Executada
SP-055 km 262+100 Sentido -		
	Data execução: -	Data execução: -
Item 35	Drenagem desobstruída a Montante	Canal desobstruído a Jusante
Rodovia	Foto Montante Executada	Foto Jusante Executada
SP-055 km 262+300 Sentido -		
	Data execução: -	Data execução: -
Item 36	Drenagem desobstruída a Montante	Canal desobstruído a Jusante

Cadastro Fotográfico – SP-055 – Rodovia Conego Domênico Rangoni

Cadastro Fotográfico – SP-055 – Rodovia Conego Domênico Rangoni

Rodovia	Foto Montante Executada	Foto Jusante Executada
SP-055 km 263+200 Sentido -		
	Data execução: -	Data execução: -
Item 37	Canal e galeria desobstruídos a Montante	Canal e galeria desobstruídos a Jusante
Rodovia	Foto Montante Executada	Foto Jusante Executada
SP-055 km 263+700 Sentido -		
	Data execução: -	Data execução: -
Item 38	Caixa desobstruída a Montante	Canal desobstruído a Jusante
Rodovia	Foto Montante Executada	Foto Jusante Executada
SP-055 km 263+750 Sentido -		
	Data execução: -	Data execução: -
Item 39	Caixa desobstruída a Montante	Canal desobstruído a Jusante







Cadastro Fotográfico – SP-055 – Rodovia Conego Domênico Rangoni

Cadastro Fotográfico – SP-055 – Rodovia Conego Domênico Rangoni

Rodovia	Foto Montante Executada	Foto Jusante Executada
SP-055 km 263+799 Sentido -		
	Data execução: -	Data execução: -
Item 40	Canal e bueiro desobstruído a Montante	Canal e bueiro desobstruído a Jusante
Rodovia	Foto Montante Executada	Foto Jusante Executada
SP-055 km 263+800 Sentido -		
	Data execução: -	Data execução: -
Item 41	Caixa desobstruída a Montante	Obras a Jusante
Rodovia	Foto Montante Executada	Foto Jusante Executada
SP-055 km 263+900 Sentido -		
	Data execução: -	Data execução: -
Item 42	Caixa desobstruída a Montante	Obras a Jusante

Cadastro Fotográfico – SP-055 – Rodovia Conego Domênico Rangoni

Cadastro Fotográfico – SP-055 – Rodovia Conego Domênico Rangoni

Rodovia	Foto Montante Executada	Foto Jusante Executada
SP-055 km 264+000 Sentido -		
	Data execução: -	Data execução: -
Item 43	Caixa desobstruída a Montante	Obras a Jusante
Rodovia	Foto Montante Executada	Foto Jusante Executada
SP-055 km 264+050 Sentido -		
	Data execução: -	Data execução: -
Item 44	Caixa desobstruída a Montante	Obras a Jusante
Rodovia	Foto Montante Executada	Foto Jusante Executada
SP-055 km 264+200 Sentido -		
	Data execução: -	Data execução: -
Item 45	Caixa desobstruída a Montante e obras a Jusante	Obras a Jusante






Cadastro Fotográfico – SP-055 – Rodovia Conego Domênico Rangoni

Cadastro Fotográfico – SP-055 – Rodovia Conego Domênico Rangoni

Rodovia	Foto Montante Executada	Foto Jusante Executada
SP-055 km 265+500 Sentido -		
-	Data execução: -	Data execução: -
Item 46	Drenagem desobstruída a Montante	Obras a Jusante
Rodovia	Foto Montante Executada	Foto Jusante Executada
SP-055 km 265+700 Sentido -		
-	Data execução: -	Data execução: -
Item 47	Canal e bueiro desobstruído a Montante	Obras a Jusante
Rodovia	Foto Montante Executada	Foto Jusante Executada
SP-055 km 265+800 Sentido -		
-	Data execução: -	Data execução: -
Item 48	Canal e bueiro desobstruído a Montante	Obras a Jusante







Cadastro Fotográfico – SP-055 – Rodovia Conego Domênico Rangoni

Cadastro Fotográfico – SP-055 – Rodovia Conego Domênico Rangoni

Rodovia	Foto Montante Executada	Foto Jusante Executada
SP-055 km 266+100 Sentido -		
	Data execução: -	Data execução: -
Item 49	Canal e bueiro desobstruído a Montante	Obras a Jusante
Rodovia	Foto Montante Executada	Foto Jusante Executada
SP-055 km 267+850 Sentido -		
	Data execução: -	Data execução: -
Item 50	Canal e bueiro desobstruído a Montante	Obras a Jusante
Rodovia	Foto Montante Executada	Foto Jusante Executada
SP-055 km 267+900 Sentido -		
	Data execução: -	Data execução: -
Item 51	Canal e bueiro desobstruído a Montante	Obras a Jusante







Cadastro Fotográfico – SP-055 – Rodovia Conego Domênico Rangoni

Cadastro Fotográfico – SP-055 – Rodovia Conego Domênico Rangoni

Rodovia	Foto Montante Executada	Foto Jusante Executada
SP-055 km 269+250 Sentido -		
	Data execução: -	Data execução: -
Item 52	Caixa e bueiro desobstruído a Montante	Obras a Jusante
Rodovia	Foto Montante Executada	Foto Jusante Executada
SP-055 km 269+300 Sentido -		
	Data execução: -	Data execução: -
Item 53	Caixa e bueiro desobstruído a Montante	Drenagem desobstruída a Jusante
Rodovia	Foto Montante Executada	Foto Jusante Executada
SP-055 km 269+350 Sentido -		
	Data execução: -	Data execução: -
Item 54	Caixa e bueiro desobstruído a Montante	Drenagem desobstruída a Jusante







Cadastro Fotográfico – SP-055 – Rodovia Conego Domênico Rangoni

Cadastro Fotográfico – SP-055 – Rodovia Conego Domênico Rangoni

Rodovia	Foto Montante Executada	Foto Jusante Executada
SP-055 km 269+400 Sentido -		
	Data execução: -	Data execução: -
Item 55	Caixa e bueiro desobstruído a Montante	Canal desobstruído a Jusante
Rodovia	Foto Montante Executada	Foto Jusante Executada
SP-055 km 269+500 Sentido -		
	Data execução: -	Data execução: -
Item 56	Caixa e bueiro desobstruído a Montante	Canal desobstruído a Jusante
Rodovia	Foto Montante Executada	Foto Jusante Executada
SP-055 km 269+550 Sentido -		
	Data execução: -	Data execução: -
Item 57	Caixa e bueiro desobstruído a Montante	Canal desobstruído a Jusante





Cadastro Fotográfico – SP-055 – Rodovia Conego Domênico Rangoni

Cadastro Fotográfico – SP-055 – Rodovia Conego Domênico Rangoni

Rodovia	Foto Montante Executada	Foto Jusante Executada
SP-055 km 269+800 Sentido -		
	Data execução: -	Data execução: -
Item 58	Canal e bueiro desobstruídos a Montante	Drenagem desobstruída a jusante
Rodovia	Foto Montante Executada	Foto Jusante Executada
SP-055 km 270+350 Sentido -		
	Data execução: -	Data execução: -
Item 59	Canal e bueiro desobstruídos a Montante	Obras a Jusante resolvido.
Rodovia	Foto Montante Executada	Foto Jusante Executada
SP-055 km 270+400 Sentido -		
	Data execução: -	Data execução: -
Item 60	Canal e bueiro desobstruído a Montante	Obras a Jusante resolvido.

Cadastro Fotográfico – SP-055 – Rodovia Conego Domênico Rangoni

Cadastro Fotográfico – SP-055 – Rodovia Conego Domênico Rangoni

Rodovia	Foto Montante Executada	Foto Jusante Executada
SP-055 km 270+470 Sentido -		
	Data execução: -	Data execução: -
Item 61	Caixa e bueiro desobstruído a Montante	Canal desobstruído a Jusante
Rodovia	Foto Montante Executada	Foto Jusante Executada
SP-055 km 270+550 Sentido -		
	Data execução: -	Data execução: -
Item 62	Drenagem desobstruída a Montante	Drenagem desobstruída a Jusante