















Cadastro Fotográfico – SP-055 – Rodovia Padre Manoel da Nóbrega		
Rodovia	Foto Montante Executada	Foto Jusante Executada
SP-055 km 270+700 Sentido -		
	Data execução: -	Data execução: -
Item 1	Bueiros desobstruídos a Montante	Bueiros desobstruídos a Jusante
Rodovia	Foto Montante Executada	Foto Jusante Executada
SP-055 km 270+800 Sentido -		
	Data execução: -	Data execução: -
Item 2	Bueiro desobstruído Montante	Drenagem desobstruída a Jusante
Rodovia	Foto Montante Executada	Foto Jusante Executada
SP-055 km 271+050 Sentido -		
	Data execução: -	Data execução: -
Item 3	Bueiros desobstruídos a Montante	Drenagem desobstruída a Jusante

Cadastro Fotográfico – SP-055 – Rodovia Padre Manoel da Nóbrega		
Rodovia	Foto Montante Executada	Foto Jusante Executada
SP-055 km 271+200 Sentido -		
-	Data execução: -	Data execução: -
Item 4	Bueiro desobstruído a Montante	Drenagem desobstruída a Jusante
Rodovia	Foto Montante Executada	Foto Jusante Executada
SP-055 km 271+300 Sentido -		
-	Data execução: -	Data execução: -
Item 5	Bueiro desobstruído a Montante	Drenagem desobstruída a Jusante
Rodovia	Foto Montante Executada	Foto Jusante Executada
SP-055 km 271+500 Sentido -		
-	Data execução: -	Data execução: -
Item 6	Caixa e bueiro desobstruído a Montante	Drenagem desobstruída a Jusante







Cadastro Fotográfico – SP-055 – Rodovia Padre Manoel da Nóbrega		
Rodovia	Foto Montante Executada	Foto Jusante Executada
SP-055 km 271+600 Sentido -		
	Data execução: -	Data execução: -
Item 7	Bueiro desobstruído a montante	Drenagem desobstruída a Jusante
Rodovia	Foto Montante Executada	Foto Jusante Executada
SP-055 km 271+800 Sentido -		
	Data execução: -	Data execução: -
Item 8	Canaleta e bueiro desobstruído a Montante	Canal e bueiro desobstruído a Jusante
Rodovia	Foto Montante Executada	Foto Jusante Executada
SP-055 km 272+100 Sentido -		
	Data execução: -	Data execução: -
Item 9	Caixa desobstruída a Montante e canal	Bueiro desobstruído a Jusante

Cadastro Fotográfico – SP-055 – Rodovia Padre Manoel da Nóbrega		
Rodovia	Foto Montante Executada	Foto Jusante Executada
SP-055 km 272+300 Sentido -		
-	Data execução: -	Data execução: -
Item 10	Ala do bueiro desobstruída a Montante	Drenagem e ala do bueiro desobstruídas a Jusante
Rodovia	Foto Montante Executada	Foto Jusante Executada
SP-055 km 272+500 Sentido -		
-	Data execução: -	Data execução: -
Item 11	Ala e bueiro desobstruídos a Montante	Ala e bueiro desobstruídos a Jusante
Rodovia	Foto Montante Executada	Foto Jusante Executada
SP-055 km 272+600 Sentido -		
-	Data execução: -	Data execução: -
Item 12	Ala do bueiro desobstruída a Montante	Bueiro desobstruído a Jusante

Cadastro Fotográfico – SP-055 – Rodovia Padre Manoel da Nóbrega		
Rodovia	Foto Montante Executada	Foto Jusante Executada
SP-055 km 272+800 Sentido -		
-	Data execução: -	Data execução: -
Item 13	Ala do bueiro desobstruída a Montante	Canal e bueiro desobstruídos a Jusante
Rodovia	Foto Montante Executada	Foto Jusante Executada
SP-055 km 273+200 Sentido -		
-	Data execução: -	Data execução: -
Item 14	Bom estado desobstruído a Montante	Canal e bueiro desobstruído a Jusante
Rodovia	Foto Montante Executada	Foto Jusante Executada
SP-055 km 273+400 Sentido -		
-	Data execução: -	Data execução: -
Item 15	Caixa e bueiro desobstruído a Montante	Caixa e bueiro desobstruído a Jusante







Cadastro Fotográfico – SP-055 – Rodovia Padre Manoel da Nóbrega		
Rodovia	Foto Montante Executada	Foto Jusante Executada
SP-055 km 273+550 Sentido -		
	Data execução: -	Data execução: -
Item 16	Bueiro desobstruído a Montante	Ala e bueiro desobstruído a Jusante
Rodovia	Foto Montante Executada	Foto Jusante Executada
SP-055 km 273+650 Sentido -		
	Data execução: -	Data execução: -
Item 17	Caixa desobstruída a Montante	Drenagem desobstruída a Jusante
Rodovia	Foto Montante Executada	Foto Jusante Executada
SP-055 km 273+900 Sentido -		
	Data execução: -	Data execução: -
Item 18	Canal e bueiros desobstruídos a Montante	Drenagem desobstruída a Jusante







Cadastro Fotográfico – SP-055 – Rodovia Padre Manoel da Nóbrega		
Rodovia	Foto Montante Executada	Foto Jusante Executada
SP-055 km 274+050 Sentido -		
	Data execução: -	Data execução: -
Item 19	Canal e bueiros desobstruídos a Montante	Canal e bueiros desobstruídos a Jusante
Rodovia	Foto Montante Executada	Foto Jusante Executada
SP-055 km 274+300 Sentido -		
	Data execução: -	Data execução: -
Item 20	Canal e bueiros desobstruídos a Montante	Drenagem desobstruída a Jusante
Rodovia	Foto Montante Executada	Foto Jusante Executada
SP-055 km 274+750 Sentido -		
	Data execução: -	Data execução: -
Item 21	Canal e bueiros desobstruídos a Montante	Canal e bueiros desobstruídos a Jusante







Cadastro Fotográfico – SP-055 – Rodovia Padre Manoel da Nóbrega		
Rodovia	Foto Montante Executada	Foto Jusante Executada
SP-055 km 275+100 Sentido -		
-	Data execução: -	Data execução: -
Item 22	Caixa e bueiro desobstruído a Montante	Canal e bueiro desobstruído a Jusante
Rodovia	Foto Montante Executada	Foto Jusante Executada
SP-055 km 275+300 Sentido -		
-	Data execução: -	Data execução: -
Item 23	Canal e bueiro desobstruído a Montante	Canal e bueiro desobstruído a Jusante
Rodovia	Foto Montante Executada	Foto Jusante Executada
SP-055 km 276+000 Sentido -		
-	Data execução: -	Data execução: -
Item 24	Canal e galeria desobstruída a Montante	Canal e galeria desobstruída a Jusante






Cadastro Fotográfico – SP-055 – Rodovia Padre Manoel da Nóbrega		
Rodovia	Foto Montante Executada	Foto Jusante Executada
SP-055 km 276+500 Sentido -		
	Data execução: -	Data execução: -
Item 25	Canal e bueiros desobstruídos a Montante	Canal e bueiros desobstruídos a Jusante
Rodovia	Foto Montante Executada	Foto Jusante Executada
SP-055 km 277+100 Sentido -		
	Data execução: -	Data execução: -
Item 26	Canal e galeria desobstruída a Montante	Canal e galeria desobstruída a Jusante
Rodovia	Foto Montante Executada	Foto Jusante Executada
SP-055 km 277+750 Sentido -		
	Data execução: -	Data execução: -
Item 27	Drenagem desobstruído a Montante	Drenagem desobstruída a Jusante





Cadastro Fotográfico – SP-055 – Rodovia Padre Manoel da Nóbrega		
Rodovia	Foto Montante Executada	Foto Jusante Executada
SP-055 km 278+300 Sentido -		
-	Data execução: -	Data execução: -
Item 28	Drenagem desobstruída a Montante	Drenagem desobstruída a Jusante
Rodovia	Foto Montante Executada	Foto Jusante Executada
SP-055 km 278+600 Sentido -		
-	Data execução: -	Data execução: -
Item 29	Drenagem desobstruída a Montante	Ala executada a Jusante
Rodovia	Foto Montante Executada	Foto Jusante Executada
SP-055 km 279+950 Sentido -		
-	Data execução: -	Data execução: -
Item 30	Drenagem desobstruído a Montante	Drenagem desobstruída a Jusante





Cadastro Fotográfico – SP-055 – Rodovia Padre Manoel da Nóbrega		
Rodovia	Foto Montante Executada	Foto Jusante Executada
SP-055 km 280+700 Sentido -		
-	Data execução: -	Data execução: -
Item 31	Bueiro desobstruído a Montante	Bueiro desobstruído a Jusante
Rodovia	Foto Montante Executada	Foto Jusante Executada
SP-055 km 281+000 Sentido -		
-	Data execução: -	Data execução: -
Item 32	Caixa desobstruída a Montante	Drenagem desobstruída a Jusante
Rodovia	Foto Montante Executada	Foto Jusante Executada
SP-055 km 281+450 Sentido -		
-	Data execução: -	Data execução: -
Item 33	Bueiro desobstruído a Montante	Bueiro desobstruído a Jusante


Cadastro Fotográfico – SP-055 – Rodovia Padre Manoel da Nóbrega		
Rodovia	Foto Montante Executada	Foto Jusante Executada
SP-055 km 281+500 Sentido -		
-	Data execução: -	Data execução: -
Item 34	Drenagem desobstruído a Montante	Drenagem desobstruída a Jusante
Rodovia	Foto Montante Executada	Foto Jusante Executada
SP-055 km 281+800 Sentido -		
-	Data execução: -	Data execução: -
Item 35	Bueiro desobstruído a Montante	Canal desobstruído a Jusante
Rodovia	Foto Montante Executada	Foto Jusante Executada
SP-055 km 282+600 Sentido -		
-	Data execução: -	Data execução: -
Item 36	Canal e bueiro desobstruído a Montante	Drenagem desobstruída a Jusante

Cadastro Fotográfico – SP-055 – Rodovia Padre Manoel da Nóbrega		
Rodovia	Foto Montante Executada	Foto Jusante Executada
SP-055 km 283+600 Sentido -		
	Data execução: -	Data execução: -
Item 37	Canal e bueiro desobstruído a Montante	Canal e bueiro desobstruído a Jusante
Rodovia	Foto Montante Executada	Foto Jusante Executada
SP-055 km 284+200 Sentido -		
	Data execução: -	Data execução: -
Item 38	Canal e bueiro desobstruído a Montante	Drenagem desobstruída a Jusante
Rodovia	Foto Montante Executada	Foto Jusante Executada
SP-055 km 284+500 Sentido -		
	Data execução: -	Data execução: -
Item 39	Canal e bueiro desobstruído a Montante	Drenagem desobstruída a Jusante







Cadastro Fotográfico – SP-055 – Rodovia Padre Manoel da Nóbrega		
Rodovia	Foto Montante Executada	Foto Jusante Executada
SP-055 km 284+700 Sentido -		
-	Data execução: -	Data execução: -
Item 40	Drenagem desobstruída a Montante	Drenagem desobstruída a Jusante
Rodovia	Foto Montante Executada	Foto Jusante Executada
SP-055 km 285+200 Sentido -		<p>A Concessionária Ecovias informa que nesse local, trata-se de apenas caixa de inspeção, ou seja, não há uma nova saída a Jusante nesta estaca.</p>
-	Data execução: -	Data execução: -
Item 41	Caixa e bueiro desobstruído a Montante	Não há elemento a Jusante
Rodovia	Foto Montante Executada	Foto Jusante Executada
SP-055 km 285+300 Sentido -		
-	Data execução: -	Data execução: -
Item 42	Canal e ala desobstruído a Montante	Canal e ala desobstruído a Jusante







Cadastro Fotográfico – SP-055 – Rodovia Padre Manoel da Nóbrega		
Rodovia	Foto Montante Executada	Foto Jusante Executada
SP-055 km 286+300 Sentido -		
	Data execução: -	Data execução: -
Item 43	Drenagem acessível a Montante	Drenagem desobstruída a Jusante
Rodovia	Foto Montante Executada	Foto Jusante Executada
SP-055 km 286+600 Sentido -		
	Data execução: -	Data execução: -
Item 44	Ala desobstruído a Montante	Ala desobstruída a Jusante
Rodovia	Foto Montante Executada	Foto Jusante Executada
SP-055 km 287+500 Sentido -		
	Data execução: -	Data execução: -
Item 45	Caixa e bueiro desobstruído a Montante	Drenagem desobstruída a Jusante







Cadastro Fotográfico – SP-055 – Rodovia Padre Manoel da Nóbrega		
Rodovia	Foto Montante Executada	Foto Jusante Executada
SP-055 km 287+300 Sentido -		
	Data execução: -	Data execução: -
Item 46	Caixa e bueiro desobstruído a Montante	Drenagem desobstruída a Jusante
Rodovia	Foto Montante Executada	Foto Jusante Executada
SP-055 km 287+750 Sentido -		
	Data execução: -	Data execução: -
Item 47	Caixa e bueiro desobstruído a Montante	Drenagem desobstruída a Jusante
Rodovia	Foto Montante Executada	Foto Jusante Executada
SP-055 km 287+850 Sentido -		
	Data execução: -	Data execução: -
Item 48	Ala e bueiro desobstruído a Montante	Ala desobstruída a Jusante

Cadastro Fotográfico – SP-055 – Rodovia Padre Manoel da Nóbrega		
Rodovia	Foto Montante Executada	Foto Jusante Executada
SP-055 km 288+100 Sentido -		
-	Data execução: -	Data execução: -
Item 49	Drenagem desobstruída a Montante	Ala desobstruída a Jusante
Rodovia	Foto Montante Executada	Foto Jusante Executada
SP-055 km 288+400 Sentido -		
-	Data execução: -	Data execução: -
Item 50	Ala e bueiro desobstruído a Montante	Ala desobstruída a Jusante
Rodovia	Foto Montante Executada	Foto Jusante Executada
SP-055 km 288+500 Sentido -		
-	Data execução: -	Data execução: -
Item 51	Ala e bueiro desobstruído a Montante	Ala desobstruída a Jusante

Cadastro Fotográfico – SP-055 – Rodovia Padre Manoel da Nóbrega		
Rodovia	Foto Montante Executada	Foto Jusante Executada
SP-055 km 288+950 Sentido -		
-	Data execução: -	Data execução: -
Item 52	Ala e bueiro desobstruídos a Montante	Ala e bueiro desobstruído a Jusante
Rodovia	Foto Montante Executada	Foto Jusante Executada
SP-055 km 289+000 Sentido -		
-	Data execução: -	Data execução: -
Item 53	Caixa e bueiro desobstruído a Montante	Canal e bueiro desobstruído a Jusante
Rodovia	Foto Montante Executada	Foto Jusante Executada
SP-055 km 289+150 Sentido -		
-	Data execução: -	Data execução: -
Item 54	Caixa e bueiro desobstruído a Montante	Canal e bueiro desobstruído a Jusante

Cadastro Fotográfico – SP-055 – Rodovia Padre Manoel da Nóbrega		
Rodovia	Foto Montante Executada	Foto Jusante Executada
SP-055 km 289+350 Sentido -		
-	Data execução: -	Data execução: -
Item 55	Caixa e bueiro desobstruído a Montante	Canal e bueiro desobstruído a Jusante
Rodovia	Foto Montante Executada	Foto Jusante Executada
SP-055 km 289+700 Sentido -		
-	Data execução: -	Data execução: -
Item 56	Canal e bueiro desobstruído a Montante	Canal e bueiro desobstruído a Jusante
Rodovia	Foto Montante Executada	Foto Jusante Executada
SP-055 km 289+900 Sentido -		
-	Data execução: -	Data execução: -
Item 57	Canal e bueiro desobstruído a Montante	Canal e bueiro desobstruído a Jusante

Cadastro Fotográfico – SP-055 – Rodovia Padre Manoel da Nóbrega		
Rodovia	Foto Montante Executada	Foto Jusante Executada
SP-055 km 290+100 Sentido -		
	Data execução: -	Data execução: -
Item 58	Canal e bueiro desobstruído a Montante	Canal e bueiro desobstruídos a Jusante
Rodovia	Foto Montante Executada	Foto Jusante Executada
SP-055 km 290+400 Sentido -		
	Data execução: -	Data execução: -
Item 59	Canal e bueiro desobstruído a Montante	Canal e bueiro desobstruídos a Jusante
Rodovia	Foto Montante Executada	Foto Jusante Executada
SP-055 km 291+050 Sentido -		
	Data execução: -	Data execução: -
Item 60	Canal e bueiro desobstruídos a Montante	Canal e bueiro desobstruídos a Jusante

Cadastro Fotográfico – SP-055 – Rodovia Padre Manoel da Nóbrega		
Rodovia	Foto Montante Executada	Foto Jusante Executada
SP-055 km 291+300 Sentido -		
	Data execução: -	Data execução: -
Item 61	Drenagem desobstruída e caixa reformada a Montante	Canal desobstruído a Jusante
Rodovia	Foto Montante Executada	Foto Jusante Executada
SP-055 km 291+500 Sentido -		
	Data execução: -	Data execução: -
Item 62	Caixa e bueiro desobstruído a Montante	Canal desobstruído a Jusante
Rodovia	Foto Montante Executada	Foto Jusante Executada
SP-055 km 291+650 Sentido -		
	Data execução: -	Data execução: -
Item 63	Caixa e bueiro desobstruído a Montante	Canal desobstruído a Jusante

Cadastro Fotográfico – SP-055 – Rodovia Padre Manoel da Nóbrega		
Rodovia	Foto Montante Executada	Foto Jusante Executada
SP-055 km 291+700 Sentido -		
	Data execução: -	Data execução: -
Item 64	Canal e bueiro desobstruído a Montante	Canal e bueiro desobstruído a Jusante