







Cadastro Fotográfico – SPA-248 – Rodovia Conego Domênico Rangoni		
Rodovia	Foto Montante Executada	Foto Jusante Executada
SPA- 248 km 1+200 Sentido -		
	Data execução: -	Data execução: -
Item 1	Caixa e bueiro desobstruído a Montante	Canal desobstruído a Jusante
Rodovia	Foto Montante Executada	Foto Jusante Executada
SPA- 248 km 1+250 Sentido -		
	Data execução: -	Data execução: -
Item 2	Caixa e bueiro desobstruído a Montante	Canal desobstruído a Jusante
Rodovia	Foto Montante Executada	Foto Jusante Executada
SPA- 248 km 1+300 Sentido -		
	Data execução: -	Data execução: -
Item 3	Drenagem desobstruída a Montante	Canal desobstruído a Jusante







Cadastro Fotográfico – SPA-248 – Rodovia Conego Domênico Rangoni

Cadastro Fotográfico – SPA-248 – Rodovia Conego Domênico Rangoni

Rodovia	Foto Montante Executada	Foto Jusante Executada
SPA-248 km 1+400 Sentido -		
-	Data execução: -	Data execução: -
Item 4	Drenagem desobstruída a Montante	Canal desobstruído a Jusante
Rodovia	Foto Montante Executada	Foto Jusante Executada
SPA-248 km 2+500 Sentido -		
-	Data execução: -	Data execução: -
Item 5	Caixa e bueiro desobstruído a Montante	Canal desobstruído a Jusante
Rodovia	Foto Montante Executada	Foto Jusante Executada
SPA-248 km 2+650 Sentido -		
-	Data execução: -	Data execução: -
Item 6	Caixa e bueiro desobstruído a Montante	Canal desobstruído a Jusante

Cadastro Fotográfico – SPA-248 – Rodovia Conego Domênico Rangoni

Cadastro Fotográfico – SPA-248 – Rodovia Conego Domênico Rangoni

Rodovia	Foto Montante Executada	Foto Jusante Executada
SPA-248 km 2+700 Sentido -		
	Data execução: -	Data execução: -
Item 7	Caixa e bueiro desobstruído a Montante	Canal desobstruído a Jusante
Rodovia	Foto Montante Executada	Foto Jusante Executada
SPA-248 km 3+650 Sentido -		
	Data execução: -	Data execução: -
Item 8	Canal e bueiro desobstruído a Montante	Canal e bueiro desobstruído a Jusante
Rodovia	Foto Montante Executada	Foto Jusante Executada
SPA-248 km 4+100 Sentido -		
	Data execução: -	Data execução: -
Item 9	Canal e bueiro desobstruído a Montante	Canal e bueiro desobstruído a Jusante







Cadastro Fotográfico – SPA-248 – Rodovia Conego Domênico Rangoni

Cadastro Fotográfico – SPA-248 – Rodovia Conego Domênico Rangoni

Rodovia	Foto Montante Executada	Foto Jusante Executada
SPA-248 km 4+850 Sentido -		
	Data execução: -	Data execução: -
Item 10	Canal e bueiro desobstruído a Montante	Canal e bueiro desobstruído a Jusante
Rodovia	Foto Montante Executada	Foto Jusante Executada
SPA-248 km 5+200 Sentido -		
	Data execução: -	Data execução: -
Item 11	Canal e bueiro desobstruído a Montante	Canal e bueiro desobstruído a Jusante
Rodovia	Foto Montante Executada	Foto Jusante Executada
SPA-248 km 5+400 Sentido -		
	Data execução: -	Data execução: -
Item 12	Canal e bueiro desobstruído a Montante	Canal e bueiro desobstruído a Jusante


Cadastro Fotográfico – SPA-248 – Rodovia Conego Domênico Rangoni

Cadastro Fotográfico – SPA-248 – Rodovia Conego Domênico Rangoni

Rodovia	Foto Montante Executada	Foto Jusante Executada
SPA-248 km 5+850 Sentido -		
-	Data execução: -	Data execução: -
Item 13	Canal e bueiro desobstruído a Montante (Área particular)	Canal e bueiro desobstruído a Jusante
Rodovia	Foto Montante Executada	Foto Jusante Executada
SPA-248 km 6+200 Sentido -		
-	Data execução: -	Data execução: -
Item 14	Canal e bueiro desobstruído a Montante	Canal e bueiro desobstruído a Jusante
Rodovia	Foto Montante Executada	Foto Jusante Executada
SPA-248 km 7+200 Sentido -		
-	Data execução: -	Data execução: -
Item 15	Caixa e bueiro desobstruído a Montante	Executada ala a Jusante

Cadastro Fotográfico – SPA-248 – Rodovia Conego Domênico Rangoni

Cadastro Fotográfico – SPA-248 – Rodovia Conego Domênico Rangoni

Rodovia	Foto Montante Executada	Foto Jusante Executada
SPA-248 km 7+700 Sentido -		
	Data execução: -	Data execução: -
Item 16	Canal e bueiro desobstruído a Montante	Canal e bueiro desobstruído a Jusante