







Cadastro Fotográfico – SPI-040 – Rodovia Perito Criminal Engº Antônio Carlos de Moraes		
Rodovia	Foto Montante Executada	Foto Jusante Executada
SPI-040 km 7+600 Sentido Leste		
	Data execução: -	Data execução: -
Item 1	Drenagem desobstruída a Montante	Drenagem desobstruída a jusante
Rodovia	Foto Montante Executada	Foto Jusante Executada
SPI-040 km 7+300 Sentido Leste		
	Data execução: -	Data execução: -
Item 2	Drenagem desobstruída a Montante	Drenagem desobstruída a jusante
Rodovia	Foto Montante Executada	Foto Jusante Executada
SPI-040 km 7+100 Sentido Oeste / Leste		
	Data execução: -	Data execução: -
Item 3	Drenagem desobstruída a Montante	Drenagem desobstruída a jusante


Cadastro Fotográfico – SPI-040 – Rodovia Perito Criminal Engº Antônio Carlos de Moraes

Cadastro Fotográfico – SPI-040 – Rodovia Perito Criminal Engº Antônio Carlos de Moraes

Rodovia	Foto Montante Executada	Foto Jusante Executada
SPI-040 km 7+000 Sentido Leste		
	Data execução: -	Data execução: -
Item 4	Drenagem desobstruída a Montante	Drenagem desobstruída a Jusante
Rodovia	Foto Montante Executada	Foto Jusante Executada
SPI-040 km 6+400 Sentido Oeste / Leste		
	Data execução: -	Data execução: -
Item 5	Drenagem desobstruída a Montante	Drenagem desobstruída a Jusante
Rodovia	Foto Montante Executada	Foto Jusante Executada
SPI-040 km 6+300 Sentido Leste / Oeste		
	Data execução: -	Data execução: -
Item 6	Drenagem desobstruído a Montante	Drenagem desobstruída a Jusante







Cadastro Fotográfico – SPI-040 – Rodovia Perito Criminal Engº Antônio Carlos de Moraes

Cadastro Fotográfico – SPI-040 – Rodovia Perito Criminal Engº Antônio Carlos de Moraes

Rodovia	Foto Montante Executada	Foto Jusante Executada
SPI-040 km 6+100 Sentido Leste / Oeste		
	Data execução: -	Data execução: -
Item 7	Drenagem desobstruída a Montante	Drenagem desobstruída a Jusante
Rodovia	Foto Montante Executada	Foto Jusante Executada
SPI-040 km 5+950 Sentido Leste / Oeste		
	Data execução: -	Data execução: -
Item 8	Drenagem desobstruída a Montante	Drenagem desobstruída a jusante
Rodovia	Foto Montante Executada	Foto Jusante Executada
SPI-040 km 5+600 Sentido Leste		
	Data execução: -	Data execução: -
Item 9	Drenagem desobstruída a Montante	Caixa e bueiro desobstruída a Jusante







Cadastro Fotográfico – SPI-040 – Rodovia Perito Criminal Engº Antônio Carlos de Moraes

Cadastro Fotográfico – SPI-040 – Rodovia Perito Criminal Engº Antônio Carlos de Moraes

Rodovia	Foto Montante Executada	Foto Jusante Executada
SPI-040 km 5+500 Sentido Leste / Oeste		
	Data execução: -	Data execução: -
Item 10	Drenagem desobstruída a Montante	Drenagem desobstruída a Jusante
Rodovia	Foto Montante Executada	Foto Jusante Executada
SPI-040 km 5+200 Sentido Leste		
	Data execução: -	Data execução: -
Item 11	Drenagem desobstruída a Montante	Drenagem desobstruída a Jusante
Rodovia	Foto Montante Executada	Foto Jusante Executada
SPI-040 km 4+600 Sentido Leste / Oeste		
	Data execução: -	Data execução: -
Item 12	Caixa e bueiro desobstruído a Montante	Drenagem desobstruída a Jusante

Cadastro Fotográfico – SPI-040 – Rodovia Perito Criminal Engº Antônio Carlos de Moraes

Cadastro Fotográfico – SPI-040 – Rodovia Perito Criminal Engº Antônio Carlos de Moraes

Rodovia	Foto Montante Executada	Foto Jusante Executada
SPI-040 km 4+250 Sentido Leste		
	Data execução: -	Data execução: -
Item 13	Caixa e bueiro desobstruído a Montante	Drenagem desobstruída a Jusante
Rodovia	Foto Montante Executada	Foto Jusante Executada
SPI-040 km 4+250 Sentido Oeste		
	Data execução: -	Data execução: -
Item 14	Caixa e bueiro desobstruído a Montante	Caixa e bueiro desobstruído a Jusante
Rodovia	Foto Montante Executada	Foto Jusante Executada
SPI-040 km 4+100 Sentido Leste		
	Data execução: -	Data execução: -
Item 15	Caixa e bueiro desobstruído a Montante	Caixa e bueiro desobstruído a Jusante






Cadastro Fotográfico – SPI-040 – Rodovia Perito Criminal Engº Antônio Carlos de Moraes

Cadastro Fotográfico – SPI-040 – Rodovia Perito Criminal Engº Antônio Carlos de Moraes

Rodovia	Foto Montante Executada	Foto Jusante Executada
SPI-040 km 3+700 Sentido Oeste / Leste		
	Data execução: -	Data execução: -
Item 16	Drenagem desobstruída a Montante	Drenagem desobstruída a Jusante
Rodovia	Foto Montante Executada	Foto Jusante Executada
SPI-040 km 3+500 Sentido Leste / Oeste		
	Data execução: -	Data execução: -
Item 17	Caixa e bueiro desobstruído a Montante	Caixa e bueiro desobstruído a Jusante
Rodovia	Foto Montante Executada	Foto Jusante Executada
SPI-040 km 3+200 Sentido Leste / Oeste		
	Data execução: -	Data execução: -
Item 18	Drenagem desobstruída a Montante	Ala desobstruída a Jusante






Cadastro Fotográfico – SPI-040 – Rodovia Perito Criminal Engº Antônio Carlos de Moraes

Cadastro Fotográfico – SPI-040 – Rodovia Perito Criminal Engº Antônio Carlos de Moraes

Rodovia	Foto Montante Executada	Foto Jusante Executada
SPI-040 km 3+100 Sentido Leste / Oeste		
	Data execução: -	Data execução: -
Item 19	Canal e bueiro desobstruído a Montante	Drenagem desobstruída Jusante
Rodovia	Foto Montante Executada	Foto Jusante Executada
SPI-040 km 2+900 Sentido Leste / Oeste		
	Data execução: -	Data execução: -
Item 20	Drenagem desobstruído a Montante	Drenagem desobstruída a Jusante
Rodovia	Foto Montante Executada	Foto Jusante Executada
SPI-040 km 2+300 Sentido Leste		
	Data execução: -	Data execução: -
Item 21	Caixa e bueiro desobstruído a Montante	Caixa e bueiro desobstruído a Jusante

Cadastro Fotográfico – SPI-040 – Rodovia Perito Criminal Engº Antônio Carlos de Moraes

Cadastro Fotográfico – SPI-040 – Rodovia Perito Criminal Engº Antônio Carlos de Moraes

Rodovia	Foto Montante Executada	Foto Jusante Executada
SPI-040 km 2+200 Sentido Oeste / Leste		
	Data execução: -	Data execução: -
Item 22	Caixa e bueiro desobstruído a Montante	Caixa e bueiro desobstruído a Jusante
Rodovia	Foto Montante Executada	Foto Jusante Executada
SPI-040 km 2+000 Sentido Oeste / Leste		
	Data execução: -	Data execução: -
Item 23	Drenagem desobstruído a Montante	Drenagem desobstruída a Jusante
Rodovia	Foto Montante Executada	Foto Jusante Executada
SPI-040 km 1+750 Sentido Leste		
	Data execução: -	Data execução: -
Item 24	Drenagem desobstruída a Montante	Drenagem desobstruída a jusante



Cadastro Fotográfico – SPI-040 – Rodovia Perito Criminal Engº Antônio Carlos de Moraes

Cadastro Fotográfico – SPI-040 – Rodovia Perito Criminal Engº Antônio Carlos de Moraes

Rodovia	Foto Montante Executada	Foto Jusante Executada
SPI-040 km 1+400 Sentido Leste		
	Data execução: -	Data execução: -
Item 25	Drenagem desobstruída a Montante	Drenagem desobstruída a jusante
Rodovia	Foto Montante Executada	Foto Jusante Executada
SPI-040 km 1+100 Sentido Leste		
	Data execução: -	Data execução: -
Item 26	Drenagem desobstruída a Montante	Drenagem desobstruída a Jusante
Rodovia	Foto Montante Executada	Foto Jusante Executada
SPI-040 km 0+300 Sentido Leste		
	Data execução: -	Data execução: -
Item 27	Drenagem desobstruída a Montante	Drenagem desobstruída a jusante

Cadastro Fotográfico – SPI-040 – Rodovia Perito Criminal EngºAntônio Carlos de Moraes

Cadastro Fotográfico – SPI-040 – Rodovia Perito Criminal EngºAntônio Carlos de Moraes

Rodovia	Foto Montante Executada	Foto Jusante Executada
SPI-040 km 0+500 Sentido		
Leste	Data execução: -	Data execução: -
Item 28	Drenagem desobstruída a Montante	Drenagem desobstruída a jusante