







Cadastro Fotográfico – SPI-059 – Rodovia Interligação da Baixada		
Rodovia	Foto Montante Executada	Foto Jusante Executada
SPI-059 km 0+300 Sentido -		
-	Data execução: -	Data execução: -
Item 1	Drenagem desobstruído a Montante	Drenagem desobstruída a Jusante
Rodovia	Foto Montante Executada	Foto Jusante Executada
SPI-059 km 0+300 Sentido -		
-	Data execução: -	Data execução: -
Item 2	Canal e ala do bueiro desobstruído a Montante	Canal e ala do bueiro desobstruído a Jusante
Rodovia	Foto Montante Executada	Foto Jusante Executada
SPI-059 km 0+500 Sentido -		
-	Data execução: -	Data execução: -
Item 3	Canal e ala do bueiro desobstruído a Montante	Canal e ala do bueiro desobstruído a Jusante

Cadastro Fotográfico – SPI-059 – Rodovia Interligação da Baixada

Cadastro Fotográfico – SPI-059 – Rodovia Interligação da Baixada

Rodovia	Foto Montante Executada	Foto Jusante Executada
SPI-059 km 1+800 Sentido -		
	Data execução: -	Data execução: -
Item 4	Canal e ala do bueiro desobstruído a Montante	Canal e ala do bueiro desobstruído a Jusante