



RELATÓRIO DE DRENAGEM E TRAVESSIA

**SP-055 – RODOVIA PADRE MANOEL DA NÓBREGA**

Nome do Relatório:

**Relatório de Drenagem e Travessia**

Data da Emissão:







28/10/2015







Ano de Referência:







2015







Revisão:







00







Cadastro Fotográfico – SP-055 – Rodovia Padre Manoel da Nóbrega		
Rodovia	Foto Montante Executada	Foto Jusante Executada
SP-055 km 270+700 Sentido -		
	Data execução: -	Data execução: -
<b>Item 1</b>	Bueiros desobstruídos a Montante	Bueiros desobstruídos a Jusante
Rodovia	Foto Montante Executada	Foto Jusante Executada
SP-055 km 270+800 Sentido -		
	Data execução: -	Data execução: -
<b>Item 2</b>	Bueiro desobstruído Montante	Drenagem desobstruída a Jusante
Rodovia	Foto Montante Executada	Foto Jusante Executada
SP-055 km 271+050 Sentido -		
	Data execução: -	Data execução: -
<b>Item 3</b>	Bueiros desobstruídos a Montante	Drenagem desobstruída a Jusante




Cadastro Fotográfico – SP-055 – Rodovia Padre Manoel da Nóbrega		
Rodovia	Foto Montante Executada	Foto Jusante Executada
SP-055 km 271+200 Sentido -		
	Data execução: -	Data execução: -
<b>Item 4</b>	Bueiro desobstruído a Montante	Drenagem desobstruída a Jusante
Rodovia	Foto Montante Executada	Foto Jusante Executada
SP-055 km 271+300 Sentido -		
	Data execução: -	Data execução: -
<b>Item 5</b>	Bueiro desobstruído a Montante	Drenagem desobstruída a Jusante
Rodovia	Foto Montante Executada	Foto Jusante Executada
SP-055 km 271+500 Sentido -		
	Data execução: -	Data execução: -
<b>Item 6</b>	Caixa e bueiro desobstruído a Montante	Drenagem desobstruída a Jusante

Cadastro Fotográfico – SP-055 – Rodovia Padre Manoel da Nóbrega		
Rodovia	Foto Montante Executada	Foto Jusante Executada
SP-055 km 271+600 Sentido -		
	Data execução: -	Data execução: -
<b>Item 7</b>	Bueiro desobstruído a montante	Drenagem desobstruída a Jusante
Rodovia	Foto Montante Executada	Foto Jusante Executada
SP-055 km 271+800 Sentido -		
	Data execução: -	Data execução: -
<b>Item 8</b>	Canaleta e bueiro desobstruído a Montante	Canal e bueiro desobstruído a Jusante
Rodovia	Foto Montante Executada	Foto Jusante Executada
SP-055 km 272+100 Sentido -		
	Data execução: -	Data execução: -
<b>Item 9</b>	Caixa desobstruída a Montante e canal	Bueiro desobstruído a Jusante







Cadastro Fotográfico – SP-055 – Rodovia Padre Manoel da Nóbrega		
Rodovia	Foto Montante Executada	Foto Jusante Executada
SP-055 km 272+300 Sentido -		
	Data execução: -	Data execução: -
<b>Item 10</b>	Ala do bueiro desobstruída a Montante	Drenagem e ala do bueiro desobstruídas a Jusante
Rodovia	Foto Montante Executada	Foto Jusante Executada
SP-055 km 272+500 Sentido -		
	Data execução: -	Data execução: -
<b>Item 11</b>	Ala e bueiro desobstruídos a Montante	Ala e bueiro desobstruídos a Jusante
Rodovia	Foto Montante Executada	Foto Jusante Executada
SP-055 km 272+600 Sentido -		
	Data execução: -	Data execução: -
<b>Item 12</b>	Ala do bueiro desobstruída a Montante	Bueiro desobstruído a Jusante







Cadastro Fotográfico – SP-055 – Rodovia Padre Manoel da Nóbrega		
Rodovia	Foto Montante Executada	Foto Jusante Executada
SP-055 km 272+800 Sentido -		
-	Data execução: -	Data execução: -
<b>Item 13</b>	Ala do bueiro desobstruída a Montante	Canal e bueiro desobstruídos a Jusante
Rodovia	Foto Montante Executada	Foto Jusante Executada
SP-055 km 273+200 Sentido -		
-	Data execução: -	Data execução: -
<b>Item 14</b>	Bom estado desobstruído a Montante	Canal e bueiro desobstruído a Jusante
Rodovia	Foto Montante Executada	Foto Jusante Executada
SP-055 km 273+400 Sentido -		
-	Data execução: -	Data execução: -
<b>Item 15</b>	Caixa e bueiro desobstruído a Montante	Caixa e bueiro desobstruído a Jusante







Cadastro Fotográfico – SP-055 – Rodovia Padre Manoel da Nóbrega		
Rodovia	Foto Montante Executada	Foto Jusante Executada
SP-055 km 273+550 Sentido -		
	Data execução: -	Data execução: -
<b>Item 16</b>	Bueiro desobstruído a Montante	Ala e bueiro desobstruído a Jusante
Rodovia	Foto Montante Executada	Foto Jusante Executada
SP-055 km 273+650 Sentido -		
	Data execução: -	Data execução: -
<b>Item 17</b>	Caixa desobstruída a Montante	Drenagem desobstruída a Jusante
Rodovia	Foto Montante Executada	Foto Jusante Executada
SP-055 km 273+900 Sentido -		
	Data execução: -	Data execução: -
<b>Item 18</b>	Canal e bueiros desobstruídos a Montante	Drenagem desobstruída a Jusante







Cadastro Fotográfico – SP-055 – Rodovia Padre Manoel da Nóbrega		
Rodovia	Foto Montante Executada	Foto Jusante Executada
SP-055 km 274+050 Sentido -		
	Data execução: -	Data execução: -
<b>Item 19</b>	Canal e bueiros desobstruídos a Montante	Canal e bueiros desobstruídos a Jusante
Rodovia	Foto Montante Executada	Foto Jusante Executada
SP-055 km 274+300 Sentido -		
	Data execução: -	Data execução: -
<b>Item 20</b>	Canal e bueiros desobstruídos a Montante	Drenagem desobstruída a Jusante
Rodovia	Foto Montante Executada	Foto Jusante Executada
SP-055 km 274+750 Sentido -		
	Data execução: -	Data execução: -
<b>Item 21</b>	Canal e bueiros desobstruídos a Montante	Canal e bueiros desobstruídos a Jusante










Cadastro Fotográfico – SP-055 – Rodovia Padre Manoel da Nóbrega		
Rodovia	Foto Montante Executada	Foto Jusante Executada
SP-055 km 275+100 Sentido -		
	Data execução: -	Data execução: -
<b>Item 22</b>	Caixa e bueiro desobstruído a Montante	Canal e bueiro desobstruído a Jusante
Rodovia	Foto Montante Executada	Foto Jusante Executada
SP-055 km 275+300 Sentido -		
	Data execução: -	Data execução: -
<b>Item 23</b>	Canal e bueiro desobstruído a Montante	Canal e bueiro desobstruído a Jusante
Rodovia	Foto Montante Executada	Foto Jusante Executada
SP-055 km 276+000 Sentido -		
	Data execução: -	Data execução: -
<b>Item 24</b>	Canal e galeria desobstruída a Montante	Canal e galeria desobstruída a Jusante

Cadastro Fotográfico – SP-055 – Rodovia Padre Manoel da Nóbrega		
Rodovia	Foto Montante Executada	Foto Jusante Executada
SP-055 km 276+500 Sentido -		
	Data execução: -	Data execução: -
<b>Item 25</b>	Canal e bueiros desobstruídos a Montante	Canal e bueiros desobstruídos a Jusante
Rodovia	Foto Montante Executada	Foto Jusante Executada
SP-055 km 277+100 Sentido -		
	Data execução: -	Data execução: -
<b>Item 26</b>	Canal e galeria desobstruída a Montante	Canal e galeria desobstruída a Jusante
Rodovia	Foto Montante Executada	Foto Jusante Executada
SP-055 km 277+750 Sentido -		
	Data execução: -	Data execução: -
<b>Item 27</b>	Drenagem desobstruída a Montante	Drenagem desobstruída a Jusante



Cadastro Fotográfico – SP-055 – Rodovia Padre Manoel da Nóbrega		
Rodovia	Foto Montante Executada	Foto Jusante Executada
SP-055 km 278+300 Sentido -		
	Data execução: -	Data execução: -
<b>Item 28</b>	Drenagem desobstruída a Montante	Drenagem desobstruída a Jusante
Rodovia	Foto Montante Executada	Foto Jusante Executada
SP-055 km 278+600 Sentido -		
	Data execução: -	Data execução: -
<b>Item 29</b>	Drenagem desobstruída a Montante	Ala executada a Jusante
Rodovia	Foto Montante Executada	Foto Jusante Executada
SP-055 km 279+950 Sentido -		
	Data execução: -	Data execução: -
<b>Item 30</b>	Drenagem desobstruída a Montante	Drenagem desobstruída a Jusante

Cadastro Fotográfico – SP-055 – Rodovia Padre Manoel da Nóbrega		
Rodovia	Foto Montante Executada	Foto Jusante Executada
SP-055 km 280+700 Sentido -		
	Data execução: -	Data execução: -
<b>Item 31</b>	Bueiro desobstruído a Montante	Bueiro desobstruído a Jusante
Rodovia	Foto Montante Executada	Foto Jusante Executada
SP-055 km 281+000 Sentido -		
	Data execução: -	Data execução: -
<b>Item 32</b>	Caixa desobstruída a Montante	Drenagem desobstruída a Jusante
Rodovia	Foto Montante Executada	Foto Jusante Executada
SP-055 km 281+450 Sentido -		
	Data execução: -	Data execução: -
<b>Item 33</b>	Bueiro desobstruído a Montante	Bueiro desobstruído a Jusante

Cadastro Fotográfico – SP-055 – Rodovia Padre Manoel da Nóbrega		
Rodovia	Foto Montante Executada	Foto Jusante Executada
SP-055 km 281+500 Sentido -		
	Data execução: -	Data execução: -
<b>Item 34</b>	Drenagem desobstruído a Montante	Drenagem desobstruída a Jusante
Rodovia	Foto Montante Executada	Foto Jusante Executada
SP-055 km 281+800 Sentido -		
	Data execução: -	Data execução: -
<b>Item 35</b>	Bueiro desobstruído a Montante	Canal desobstruído a Jusante
Rodovia	Foto Montante Executada	Foto Jusante Executada
SP-055 km 282+600 Sentido -		
	Data execução: -	Data execução: -
<b>Item 36</b>	Canal e bueiro desobstruído a Montante	Drenagem desobstruída a Jusante







Cadastro Fotográfico – SP-055 – Rodovia Padre Manoel da Nóbrega		
Rodovia	Foto Montante Executada	Foto Jusante Executada
SP-055 km 283+600 Sentido -		
-	Data execução: -	Data execução: -
<b>Item 37</b>	Canal e bueiro desobstruído a Montante	Canal e bueiro desobstruído a Jusante
Rodovia	Foto Montante Executada	Foto Jusante Executada
SP-055 km 284+200 Sentido -		
-	Data execução: -	Data execução: -
<b>Item 38</b>	Canal e bueiro desobstruído a Montante	Drenagem desobstruída a Jusante
Rodovia	Foto Montante Executada	Foto Jusante Executada
SP-055 km 284+500 Sentido -		
-	Data execução: -	Data execução: -
<b>Item 39</b>	Canal e bueiro desobstruído a Montante	Drenagem desobstruída a Jusante

Cadastro Fotográfico – SP-055 – Rodovia Padre Manoel da Nóbrega		
Rodovia	Foto Montante Executada	Foto Jusante Executada
SP-055 km 284+700 Sentido -		
	Data execução: -	Data execução: -
<b>Item 40</b>	Drenagem desobstruída a Montante	Drenagem desobstruída a Jusante
Rodovia	Foto Montante Executada	Foto Jusante Executada
SP-055 km 285+200 Sentido -		
	Data execução: -	Data execução: -
<b>Item 41</b>	Caixa e bueiro desobstruído a Montante	Não há elemento a Jusante
Rodovia	Foto Montante Executada	Foto Jusante Executada
SP-055 km 285+300 Sentido -		
	Data execução: -	Data execução: -
<b>Item 42</b>	Canal e ala desobstruído a Montante	Canal e ala desobstruído a Jusante

Cadastro Fotográfico – SP-055 – Rodovia Padre Manoel da Nóbrega		
Rodovia	Foto Montante Executada	Foto Jusante Executada
SP-055 km 286+300 Sentido -		
	Data execução: -	Data execução: -
<b>Item 43</b>	Drenagem acessível a Montante	Drenagem desobstruída a Jusante
Rodovia	Foto Montante Executada	Foto Jusante Executada
SP-055 km 286+600 Sentido -		
	Data execução: -	Data execução: -
<b>Item 44</b>	Ala desobstruído a Montante	Ala desobstruída a Jusante
Rodovia	Foto Montante Executada	Foto Jusante Executada
SP-055 km 287+500 Sentido -		
	Data execução: -	Data execução: -
<b>Item 45</b>	Caixa e bueiro desobstruído a Montante	Drenagem desobstruída a Jusante







Cadastro Fotográfico – SP-055 – Rodovia Padre Manoel da Nóbrega		
Rodovia	Foto Montante Executada	Foto Jusante Executada
SP-055 km 287+300 Sentido -		
	Data execução: -	Data execução: -
<b>Item 46</b>	Caixa e bueiro desobstruído a Montante	Drenagem desobstruída a Jusante
Rodovia	Foto Montante Executada	Foto Jusante Executada
SP-055 km 287+750 Sentido -		
	Data execução: -	Data execução: -
<b>Item 47</b>	Caixa e bueiro desobstruído a Montante	Drenagem desobstruída a Jusante
Rodovia	Foto Montante Executada	Foto Jusante Executada
SP-055 km 287+850 Sentido -		
	Data execução: -	Data execução: -
<b>Item 48</b>	Ala e bueiro desobstruído a Montante	Ala desobstruída a Jusante

Cadastro Fotográfico – SP-055 – Rodovia Padre Manoel da Nóbrega		
Rodovia	Foto Montante Executada	Foto Jusante Executada
SP-055 km 288+100 Sentido -		
-	Data execução: -	Data execução: -
<b>Item 49</b>	Drenagem desobstruída a Montante	Ala desobstruída a Jusante
Rodovia	Foto Montante Executada	Foto Jusante Executada
SP-055 km 288+400 Sentido -		
-	Data execução: -	Data execução: -
<b>Item 50</b>	Ala e bueiro desobstruído a Montante	Ala desobstruída a Jusante
Rodovia	Foto Montante Executada	Foto Jusante Executada
SP-055 km 288+500 Sentido -		
-	Data execução: -	Data execução: -
<b>Item 51</b>	Ala e bueiro desobstruído a Montante	Ala desobstruída a Jusante







Cadastro Fotográfico – SP-055 – Rodovia Padre Manoel da Nóbrega		
Rodovia	Foto Montante Executada	Foto Jusante Executada
SP-055 km 288+950 Sentido -		
	Data execução: -	Data execução: -
<b>Item 52</b>	Ala e bueiro desobstruídos a Montante	Ala e bueiro desobstruído a Jusante
Rodovia	Foto Montante Executada	Foto Jusante Executada
SP-055 km 289+000 Sentido -		
	Data execução: -	Data execução: -
<b>Item 53</b>	Caixa e bueiro desobstruído a Montante	Canal e bueiro desobstruído a Jusante
Rodovia	Foto Montante Executada	Foto Jusante Executada
SP-055 km 289+150 Sentido -		
	Data execução: -	Data execução: -
<b>Item 54</b>	Caixa e bueiro desobstruído a Montante	Canal e bueiro desobstruído a Jusante

**Cadastro Fotográfico – SP-055 – Rodovia Padre Manoel da Nóbrega**

Rodovia	Foto Montante Executada	Foto Jusante Executada
SP-055 km 289+350  Sentido -		
	Data execução: -	Data execução: -
<b>Item 55</b>	Caixa e bueiro desobstruído a Montante	Canal e bueiro desobstruído a Jusante
Rodovia	Foto Montante Executada	Foto Jusante Executada
SP-055 km 289+700  Sentido -		
	Data execução: -	Data execução: -
<b>Item 56</b>	Canal e bueiro desobstruído a Montante	Canal e bueiro desobstruído a Jusante
Rodovia	Foto Montante Executada	Foto Jusante Executada
SP-055 km 289+900  Sentido -		
	Data execução: -	Data execução: -
<b>Item 57</b>	Canal e bueiro desobstruído a Montante	Canal e bueiro desobstruído a Jusante

Cadastro Fotográfico – SP-055 – Rodovia Padre Manoel da Nóbrega		
Rodovia	Foto Montante Executada	Foto Jusante Executada
SP-055 km 290+100 Sentido -		
	Data execução: -	Data execução: -
<b>Item 58</b>	Canal e bueiro desobstruído a Montante	Canal e bueiro desobstruídos a Jusante
Rodovia	Foto Montante Executada	Foto Jusante Executada
SP-055 km 290+400 Sentido -		
	Data execução: -	Data execução: -
<b>Item 59</b>	Canal e bueiro desobstruído a Montante	Canal e bueiro desobstruídos a Jusante
Rodovia	Foto Montante Executada	Foto Jusante Executada
SP-055 km 291+050 Sentido -		
	Data execução: -	Data execução: -
<b>Item 60</b>	Canal e bueiro desobstruídos a Montante	Canal e bueiro desobstruídos a Jusante

**Cadastro Fotográfico – SP-055 – Rodovia Padre Manoel da Nóbrega**

Rodovia	Foto Montante Executada	Foto Jusante Executada
SP-055 km 291+300 Sentido -		
	Data execução: -	Data execução: -
<b>Item 61</b>	Drenagem desobstruída e caixa reformada a Montante	Canal desobstruído a Jusante
Rodovia	Foto Montante Executada	Foto Jusante Executada
SP-055 km 291+500 Sentido -		
	Data execução: -	Data execução: -
<b>Item 62</b>	Caixa e bueiro desobstruído a Montante	Canal desobstruído a Jusante
Rodovia	Foto Montante Executada	Foto Jusante Executada
SP-055 km 291+650 Sentido -		
	Data execução: -	Data execução: -
<b>Item 63</b>	Caixa e bueiro desobstruído a Montante	Canal desobstruído a Jusante

Cadastro Fotográfico – SP-055 – Rodovia Padre Manoel da Nóbrega		
Rodovia	Foto Montante Executada	Foto Jusante Executada
SP-055 km 291+700 Sentido -		
	Data execução: -	Data execução: -
<b>Item 64</b>	Canal e bueiro desobstruído a Montante	Canal e bueiro desobstruído a Jusante