



RELATÓRIO DE DRENAGEM E TRAVESSIA

SPA-248 – RODOVIA CÔNEGO DOMÊNICO RANGONI

Nome do Relatório:

Relatório de Drenagem e Travessia

Data da Emissão:

28/10/2015







Ano de Referência:

2015

Revisão:







00

Cadastro Fotográfico – SPA-248 – Rodovia Conego Domênico Rangoni

| Rodovia | Foto Montante Executada | Foto Jusante Executada |
|--|---|--|
| SPA-248 km 1+200 Sentido - |  |  |
| | Data execução: - | Data execução: - |
| Item 1 | Caixa e bueiro desobstruído a Montante | Canal desobstruído a Jusante |
| Rodovia | Foto Montante Executada | Foto Jusante Executada |
| SPA-248 km 1+250 Sentido - |  |  |
| | Data execução: - | Data execução: - |
| Item 2 | Caixa e bueiro desobstruído a Montante | Canal desobstruído a Jusante |
| Rodovia | Foto Montante Executada | Foto Jusante Executada |
| SPA-248 km 1+300 Sentido - |  |  |
| | Data execução: - | Data execução: - |
| Item 3 | Drenagem desobstruída a Montante | Canal desobstruído a Jusante |







Cadastro Fotográfico – SPA-248 – Rodovia Conego Domênico Rangoni



| Rodovia | Foto Montante Executada | Foto Jusante Executada |
|--|---|--|
| SPA-248 km 1+400 Sentido - |  |  |
| | Data execução: - | Data execução: - |
| Item 4 | Drenagem desobstruída a Montante | Canal desobstruído a Jusante |
| Rodovia | Foto Montante Executada | Foto Jusante Executada |
| SPA-248 km 2+500 Sentido - |  |  |
| | Data execução: - | Data execução: - |
| Item 5 | Caixa e bueiro desobstruído a Montante | Canal desobstruído a Jusante |
| Rodovia | Foto Montante Executada | Foto Jusante Executada |
| SPA-248 km 2+650 Sentido - |  |  |
| | Data execução: - | Data execução: - |
| Item 6 | Caixa e bueiro desobstruído a Montante | Canal desobstruído a Jusante |

| Cadastro Fotográfico – SPA-248 – Rodovia Conego Domênico Rangoni | | |
|--|---|--|
| Rodovia | Foto Montante Executada | Foto Jusante Executada |
| SPA-248 km 2+700 Sentido - |  |  |
| | Data execução: - | Data execução: - |
| Item 7 | Caixa e bueiro desobstruído a Montante | Canal desobstruído a Jusante |
| Rodovia | Foto Montante Executada | Foto Jusante Executada |
| SPA-248 km 3+650 Sentido - |  |  |
| | Data execução: - | Data execução: - |
| Item 8 | Canal e bueiro desobstruído a Montante | Canal e bueiro desobstruído a Jusante |
| Rodovia | Foto Montante Executada | Foto Jusante Executada |
| SPA-248 km 4+100 Sentido - |  |  |
| | Data execução: - | Data execução: - |
| Item 9 | Canal e bueiro desobstruído a Montante | Canal e bueiro desobstruído a Jusante |

Cadastro Fotográfico – SPA-248 – Rodovia Conego Domênico Rangoni

| Rodovia | Foto Montante Executada | Foto Jusante Executada |
|--|---|--|
| SPA-248 km 4+850 Sentido - |  |  |
| | Data execução: - | Data execução: - |
| Item 10 | Canal e bueiro desobstruído a Montante | Canal e bueiro desobstruído a Jusante |
| Rodovia | Foto Montante Executada | Foto Jusante Executada |
| SPA-248 km 5+200 Sentido - |  |  |
| | Data execução: - | Data execução: - |
| Item 11 | Canal e bueiro desobstruído a Montante | Canal e bueiro desobstruído a Jusante |
| Rodovia | Foto Montante Executada | Foto Jusante Executada |
| SPA-248 km 5+400 Sentido - |  |  |
| | Data execução: - | Data execução: - |
| Item 12 | Canal e bueiro desobstruído a Montante | Canal e bueiro desobstruído a Jusante |

| Cadastro Fotográfico – SPA-248 – Rodovia Conego Domênico Rangoni | | |
|--|---|--|
| Rodovia | Foto Montante Executada | Foto Jusante Executada |
| SPA-248 km 5+850 Sentido - |  |  |
| | Data execução: - | Data execução: - |
| Item 13 | Canal e bueiro desobstruído a Montante (Área particular) | Canal e bueiro desobstruído a Jusante |
| Rodovia | Foto Montante Executada | Foto Jusante Executada |
| SPA-248 km 6+200 Sentido - |  |  |
| | Data execução: - | Data execução: - |
| Item 14 | Canal e bueiro desobstruído a Montante | Canal e bueiro desobstruído a Jusante |
| Rodovia | Foto Montante Executada | Foto Jusante Executada |
| SPA-248 km 7+200 Sentido - |  |  |
| | Data execução: - | Data execução: - |
| Item 15 | Caixa e bueiro desobstruído a Montante | Executada ala a Jusante |

| Cadastro Fotográfico – SPA-248 – Rodovia Conego Domênico Rangoni | | |
|--|---|--|
| Rodovia | Foto Montante Executada | Foto Jusante Executada |
| SPA-248 km 7+700 Sentido - |  |  |
| | Data execução: - | Data execução: - |
| Item 16 | Canal e bueiro desobstruído a Montante | Canal e bueiro desobstruído a Jusante |