

RELATÓRIO DE DRENAGEM E TRAVESSIA

**SPI 059 - INTERLIGAÇÃO BAIXADA**

Nome do Relatório:

**Relatório de Drenagem e Travessia**

Data da Emissão:







28/10/2015

Ano de Referência:

2015

Revisão:

00

Cadastro Fotográfico – SPI-059 – Rodovia Interligação da Baixada		
Rodovia	Foto Montante Executada	Foto Jusante Executada
SPI-059 km 0+300 Sentido -		
	Data execução: -	Data execução: -
<b>Item 1</b>	Drenagem desobstruído a Montante	Drenagem desobstruída a Jusante
Rodovia	Foto Montante Executada	Foto Jusante Executada
SPI-059 km 0+300 Sentido -		
	Data execução: -	Data execução: -
<b>Item 2</b>	Canal e ala do bueiro desobstruído a Montante	Canal e ala do bueiro desobstruído a Jusante
Rodovia	Foto Montante Executada	Foto Jusante Executada
SPI-059 km 0+500 Sentido -		
	Data execução: -	Data execução: -
<b>Item 3</b>	Canal e ala do bueiro desobstruído a Montante	Canal e ala do bueiro desobstruído a Jusante

Cadastro Fotográfico – SPI-059 – Rodovia Interligação da Baixada		
Rodovia	Foto Montante Executada	Foto Jusante Executada
SPI-059 km 1+800 Sentido -		
	Data execução: -	Data execução: -
<b>Item 4</b>	Canal e ala do bueiro desobstruído a Montante	Canal e ala do bueiro desobstruído a Jusante