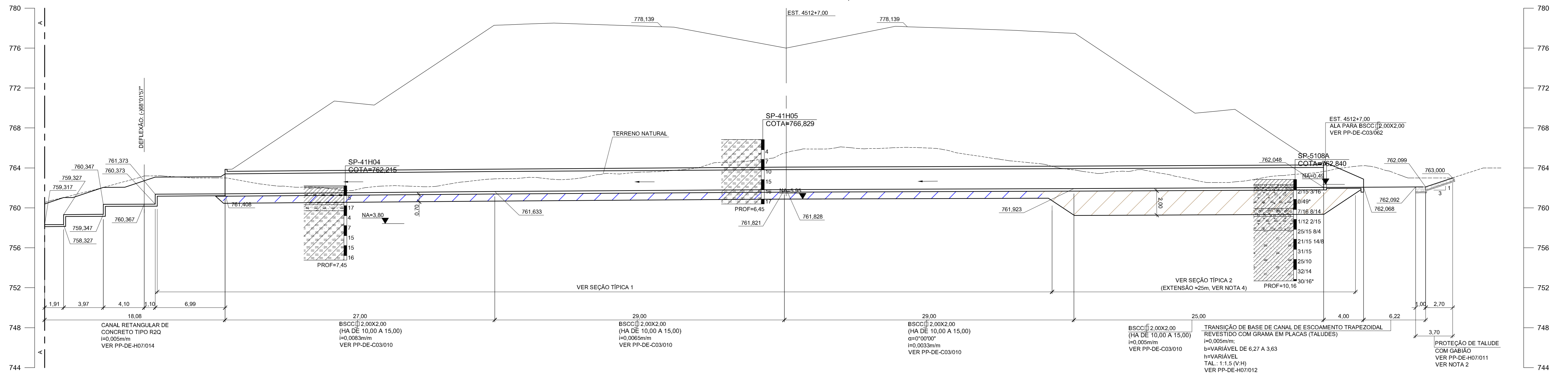
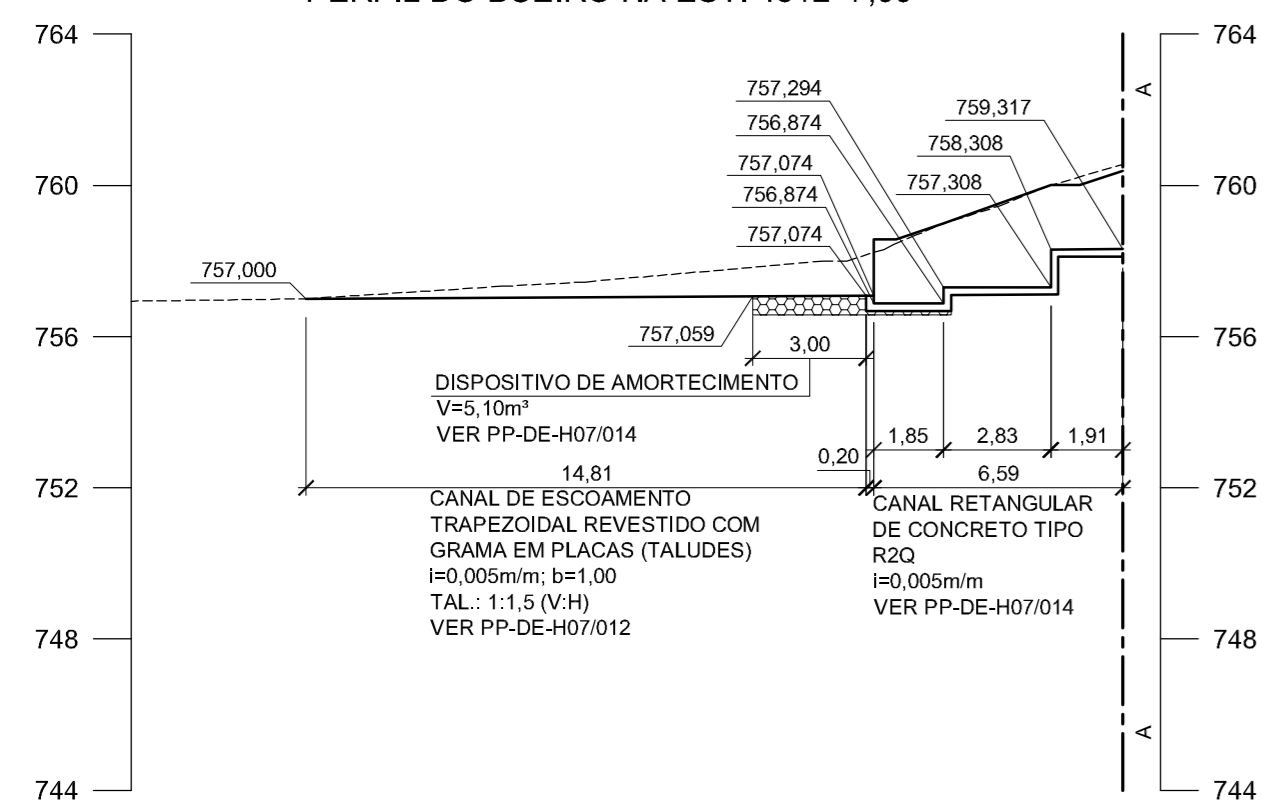


PERFIL DO BUEIRO NA EST. 4512+7,00

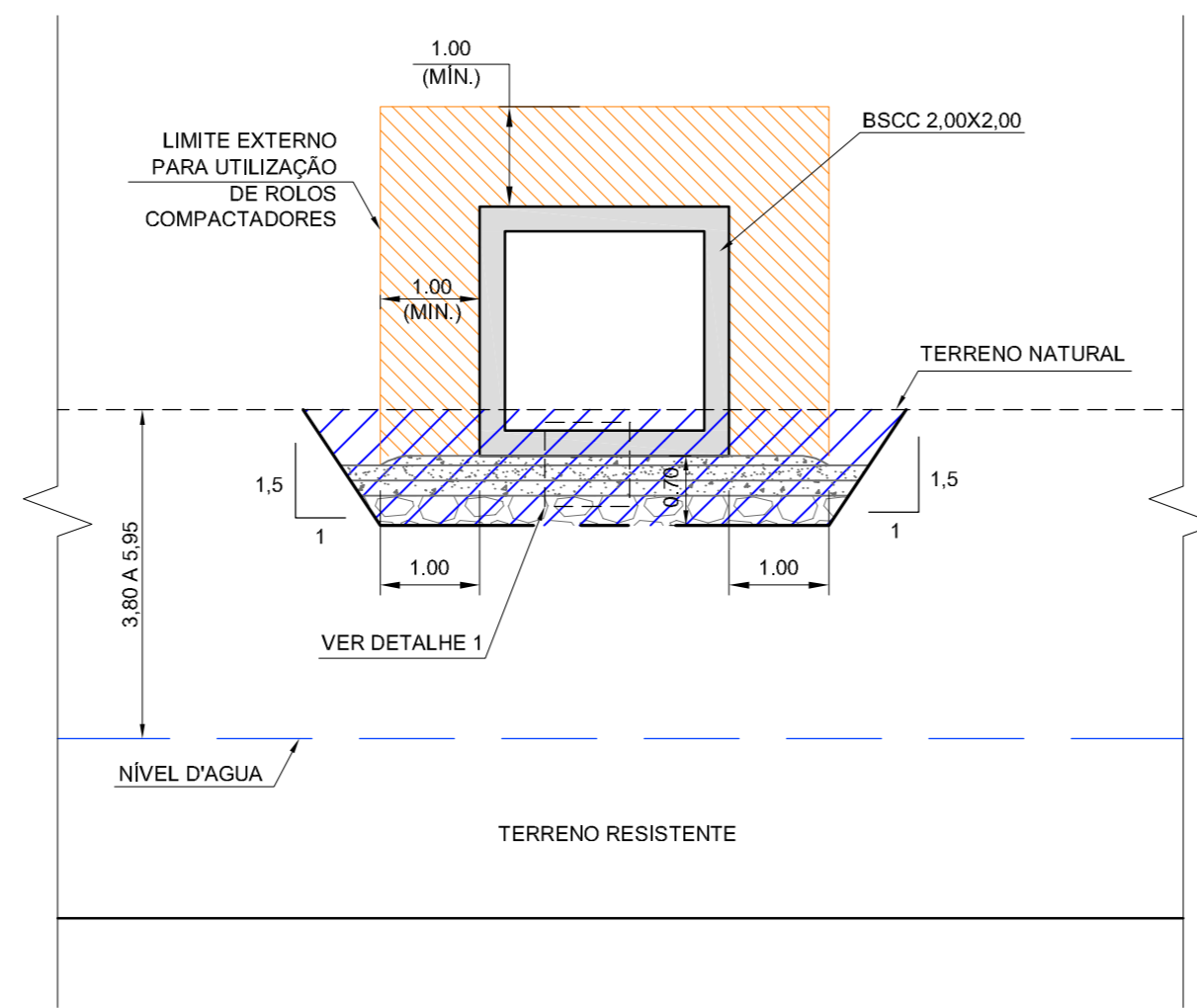


ESCALA: 1:200

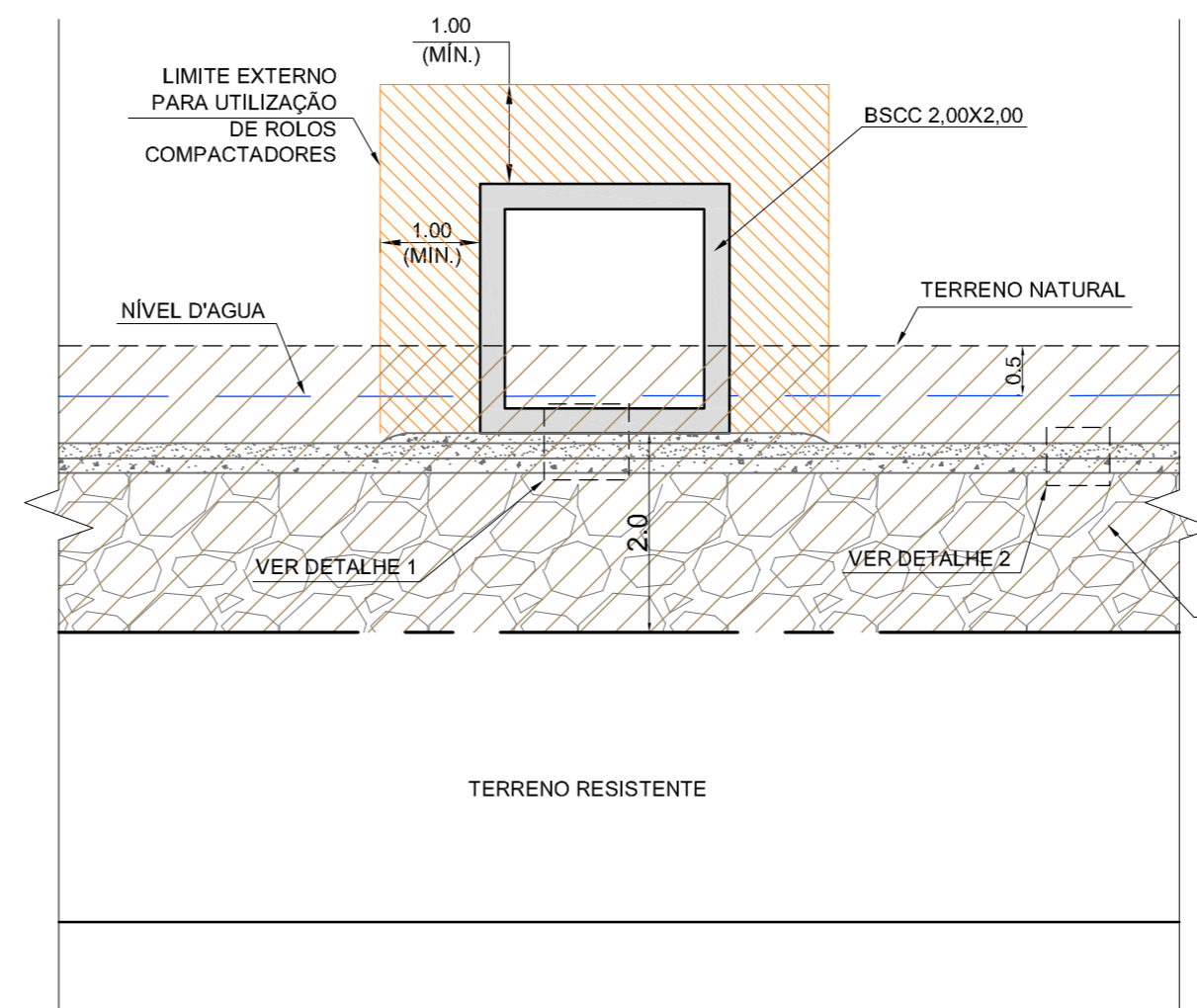
PERFIL DO BUEIRO NA EST. 4512+7,00



ESCALA: 1:200



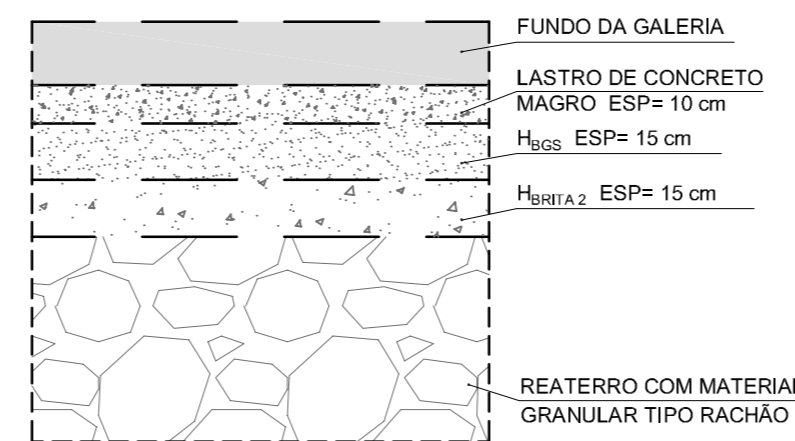
SEÇÃO TÍPICA 1
esc.:1:75



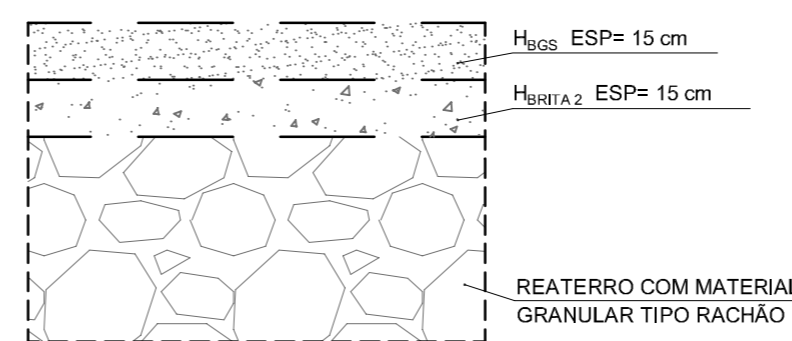
SEÇÃO TÍPICA 2
esc.:1:75

LEGENDA:

	ARGILA POUCO ARENOSA		AREIA SILTOSA
	ARGILA SILTO-ARENOSA		SILTE ARGILOSO POUCO ARENOSO
	AREIA COM PEDREGULHO		ATERRO COMPACTADO MANUALMENTE
	ARGILA SILTOSA POUCO ARENOSA		RACHÃO
	ARGILA ARENOSA POUCO SILTOSA		SUBSTITUIÇÃO DE SOLO
	ATERRO		ESCAVAÇÃO PARA APOIO DA GALERIA



DETALHE 1
s/escala



DETALHE 2
s/escala

NOTAS:

- COTAS E DIMENSÕES EM METRO.
- OS GABIÕES UTILIZADOS DEVEM TER TELA RECOBERTA COM PVC, COM ESPESSURA MÍNIMA DE 0,40mm, DE ACORDO COM A NBR-10514/88.
- A GALERIA MOLDADA IN LOCU PODERÁ SER SUBSTITUÍDA POR PRÉ MOLDADOS, CASO SE MOSTRE NECESSÁRIO. NESTE CASO, SEGUIR SEMPRE O PP DERSA DE Nº PPEG-DE-C03/008.
- OS LIMITES DE REMOÇÃO DE SOLOS MOLES FORAM DEFINIDOS EM FUNÇÃO DAS SONDAGENS A PERCUSSÃO EXECUTADAS NA ÁREA E NO MAPEAMENTO DE SUPERFÍCIE. AS CAVAS DE REMOÇÃO DEVERÃO SER LIMITADAS POR CONSULTOR GEOTÉCNICO E PELA FISCALIZAÇÃO DA OBRA.
- A REMOÇÃO DE SOLO DEVERÁ ABRANGER AS ARGILAS MOLES ORGÂNICAS E/OU COM MATÉRIA ORGÂNICA, ATERROS LANÇADOS INCONSOLIDADOS E AREIAS MUITO ARGILOSAS FOFAS SATURADAS. AS CAMADAS DE AREIA, CASCALHO OU PEDREGULHO NÃO DEVERÃO SER REMOVIDAS.
- O ATERRO COMPACTADO COM SOLO SÓ PODERÁ SER EXECUTADO EM ZONAS TOTALMENTE DRENADAS E SECAS. NA BASE DO ATERRO DA CAVA, EXECUTAR UMA CAMADA DE RACHÃO, COMPACTADO CONTRA O TERRENO (AGULHADO) E UMA CAMADA DE BRITA 2 E DE BRITA GRADUADA SIMPLES DE FECHAMENTO CUJA SUPERFÍCIE DEVERÁ FICAR ACIMA DO NÍVEL D'ÁGUA. SOBRE TODAS ESSAS CAMADAS, EXECUTAR O LASTRO DE CONCRETO MAGRO DE REGULARIZAÇÃO E NIVELAMENTO PARA ASSENTAMENTO DA GALERIA.
- NO CASO DE OCORRER MACIÇO ROCHOSO AFLORANDO NO NÍVEL DE APOIO DO BUEIRO OU GALERIA, EXECUTAR UMA SOBRESCAVAÇÃO COM 50 CM E PREENCHER COM ATERRO COMPACTADO.

				ESTA FOLHA É PROPRIEDADE DA DERSA DESENVOLVIMENTO RODOVIÁRIO S. A. E SEU CONTEÚDO NÃO PODE SER COPIADO OU REVELADO A TERCEIROS. A LIBERAÇÃO OU A VERIFICAÇÃO DA CONFORMIDADE DESTES DOCUMENTOS NÃO EXIME O PROJETISTA DE SUA RESPONSABILIDADE SOBRE O MESMO.		DERSA Desenvolvimento Rodoviário S. A.	
EMPREENDIMENTO: RODOANEL MARIO COVAS OBJETO: PERFIL DE BUEIRO LOCAL: EST. 4512+7,00				TRECHO: 14-NORTE SUBTRECHO: 000		ESC: INDICADA LOTE 4 PROJ. 072	
REVISÕES				VERIFICAÇÃO DA CONFORMIDADE DERSA		CÓDIGO: DE-15.14.000-H06/003	
DOCUMENTOS DE REFERÊNCIA				PROJ. ANTONIO C. DE MARTIN 03/13 COORD. ÁREA ANTONIO C. DE MARTIN 03/13 COORD. PROJ. FELIPE ISSA KABBACH JUNIOR 03/13 RESP. TEC. FELIPE ISSA KABBACH JUNIOR 03/13		REVISÃO A	