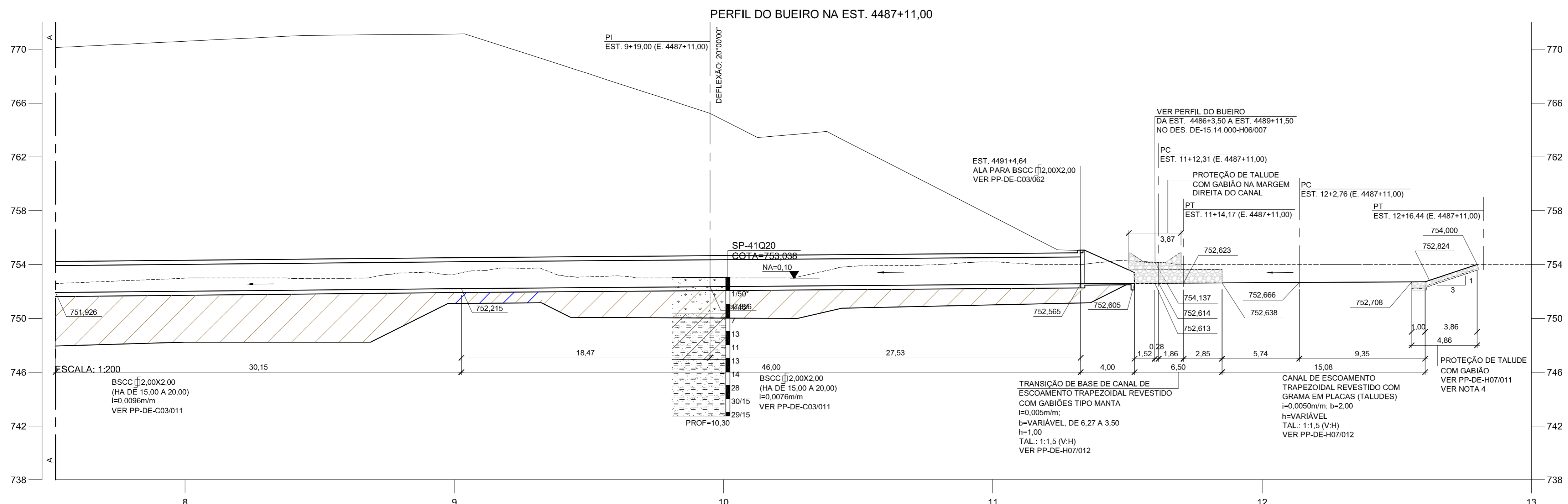
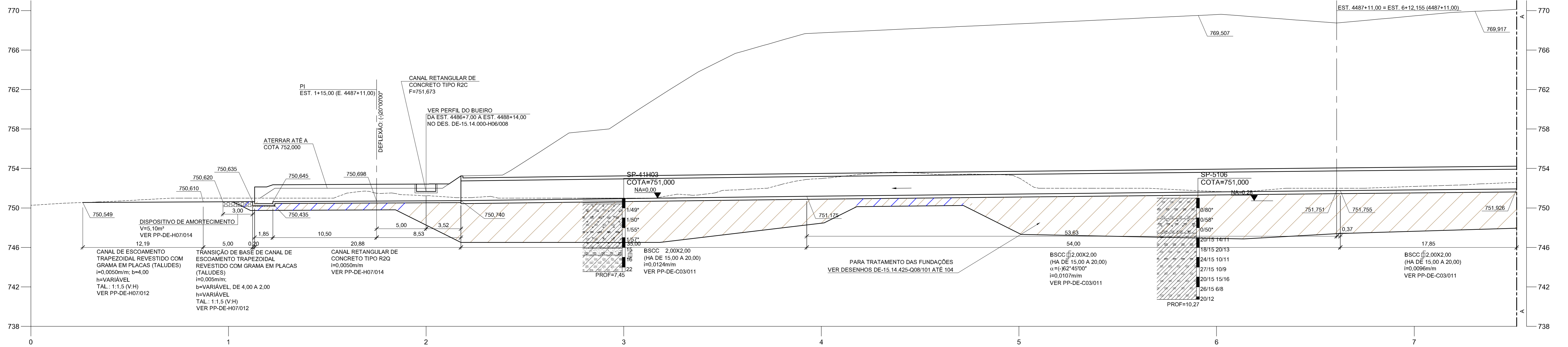


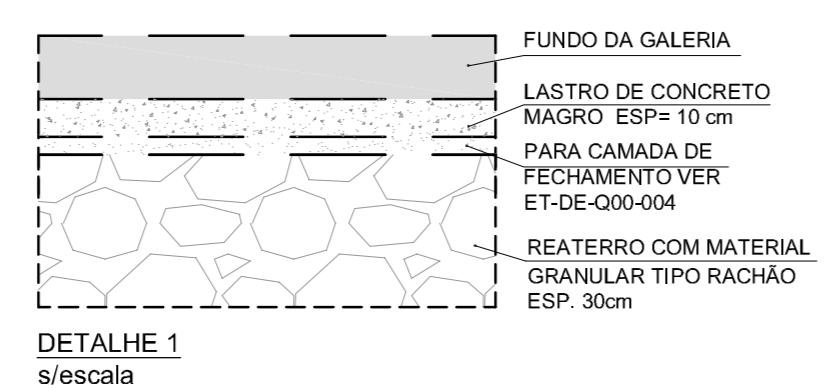
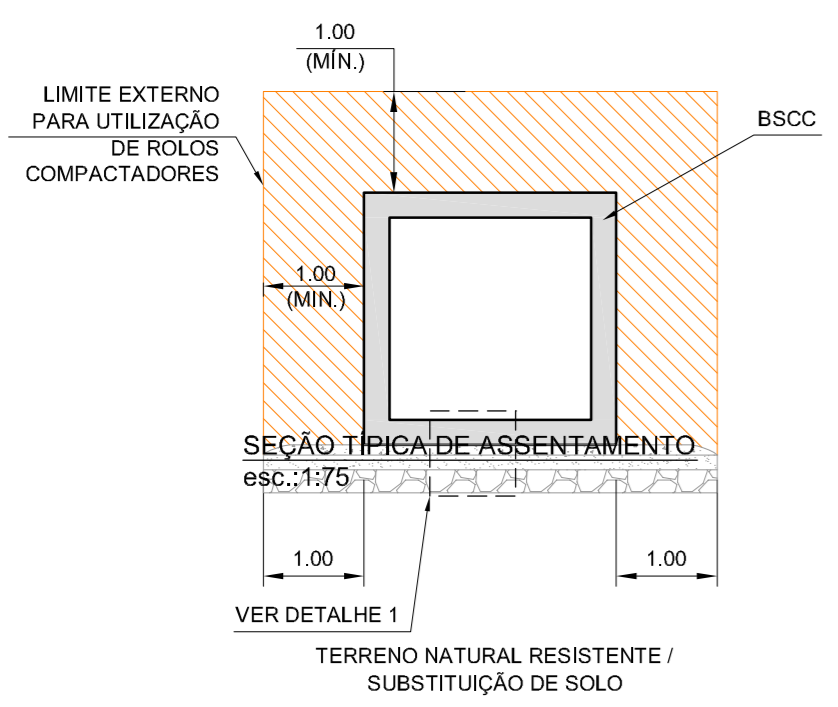
PERFIL DO BUEIRO NA EST. 4487+11,00



**LEGENDA:**

	ATERRO		ARGILA ORGANICA SILTOSA POUCA ARENOSA
	ARGILA ORGANICA POUCA ARENOSA		AREIA SILTOSA POUCA ARGILOSA
	SILTE ARENOSO POUCA ARGILOSO		ARGILA POUCA SILTOSA
	ARGILA ORGANICA ARENOSA		ATERRO COMPACTADO MANUALMENTE
	SILTE ARGILOSO ARENOSO		RACHAO
	SILTE ARENOSO		SUBSTITUICAO DE SOLO
	ARGILA SILTOSA		ESCAVACAO PARA APOIO DA GALERIA

- NOTAS:**
- COTAS E DIMENSÕES EM METRO.
  - OS GABIÕES UTILIZADOS DEVEM TER TELA RECOBERTA COM PVC, COM ESPESSURA MÍNIMA DE 0,40mm, DE ACORDO COM A NBR-10514/88.
  - A ESTRUTURA MOLDADA IN LOCO PODERÁ SER SUBSTITUÍDAS POR PRÉ MOLDADOS, CASO SE MOSTRE NECESSÁRIO, NESTE CASO SEGUIR SEMPRE O PPEG-DE-C03/009.
  - OS LIMITES DE REMOÇÃO DE SOLOS MOLES FORAM DEFINIDOS EM FUNÇÃO DAS SONDAJENS A PERCUSSÃO EXECUTADAS NA ÁREA E NO MAPEAMENTO DE SUPERFÍCIE. AS CAVAS DE REMOÇÃO DEVERÃO SER LIMITADAS POR CONSULTOR GEOTÉCNICO E PELA FISCALIZAÇÃO DA OBRA.
  - A REMOÇÃO DE SOLO DEVERÁ ABRANGER AS ARGILAS MOLES ORGÂNICAS E/OU COM MATÉRIA ORGÂNICA, ATERROS LANÇADOS INCONSOLIDADOS E AREIAS MUITO ARGILOSAS FOFAS SATURADAS. AS CAMADAS DE AREIA, CASCALHO OU PEDREGULHO NÃO DEVERÃO SER REMOVIDAS.
  - O ATERRO COMPACTADO COM SOLO SÓ PODERÁ SER EXECUTADO EM ZONAS TOTALMENTE DRENADAS E SECAS. NA BASE DO REATERRO DA CAVA, EXECUTAR UMA CAMADA DE RACHÃO, COMPACTADO CONTRA O TERRENO (AGULHADO) E UMA CAMADA DE BRITA 2 E DE BRITA GRADUADA SIMPLES DE FECHAMENTO CUJA SUPERFÍCIE DEVERÁ FICAR ACIMA DO NÍVEL D'ÁGUA. SOBRE TODAS ESSAS CAMADAS, EXECUTAR O LASTRO DE CONCRETO MAGRO DE REGULARIZAÇÃO E NIVELAMENTO PARA ASSENTAMENTO DA GALERIA.
  - NO CASO DE OCORRER MACIÇO ROCHOSO AFLORANDO NO NÍVEL DE APOIO DA GALERIA, A FISCALIZAÇÃO DEVERÁ SER COMUNICADA E, COM APOIO DA ÁREA DE PROJETOS DA DERSA, DEVERÁ DEFINIR OS TRECHOS E AS ESPESURAS DE MATERIAL ROCHOSO A SER RETIRADO.
  - AS COTAS DEVERÃO SER CONFIRMADAS EM CAMPO E AS DECLIVIDADES DE PROJETO DEVERÃO SER MANTIDAS RIGOROSAMENTE, TENDO EM VISTA OS RECALQUES PREVISTOS.



				<p>ESTA FOLHA É PROPRIEDADE DA DERSA DESENVOLVIMENTO RODOVIÁRIO S. A. E SEU CONTEÚDO NÃO PODE SER COPIADO OU REVELADO A TERCEIROS. A LIBERAÇÃO OU A VERIFICAÇÃO DA CONFORMIDADE DESTES DOCUMENTOS NÃO EXIME O PROJETISTA DE SUA RESPONSABILIDADE SOBRE O MESMO.</p>		<p><b>DERSA</b> Desenvolvimento Rodoviário S. A.</p>	
<p>EMPREENDIMENTO: RODOANEL MARIO COVAS</p>				<p>TRECHO: 14-NORTE SUBTRECHO: 000</p>		<p>OBJETO: PERFIL DE BUEIRO</p>	
<p>LOCAL: EST. 4487+11,00</p>				<p>ESC: INDICADA</p>		<p>LOTE 4</p>	
<p>REVISÃO</p>				<p>PROJ. 072</p>		<p>CÓDIGO: DE-15.14.000-H06/006</p>	
<p>REVISÃO</p>				<p>REVISÃO</p>		<p>REVISÃO</p>	