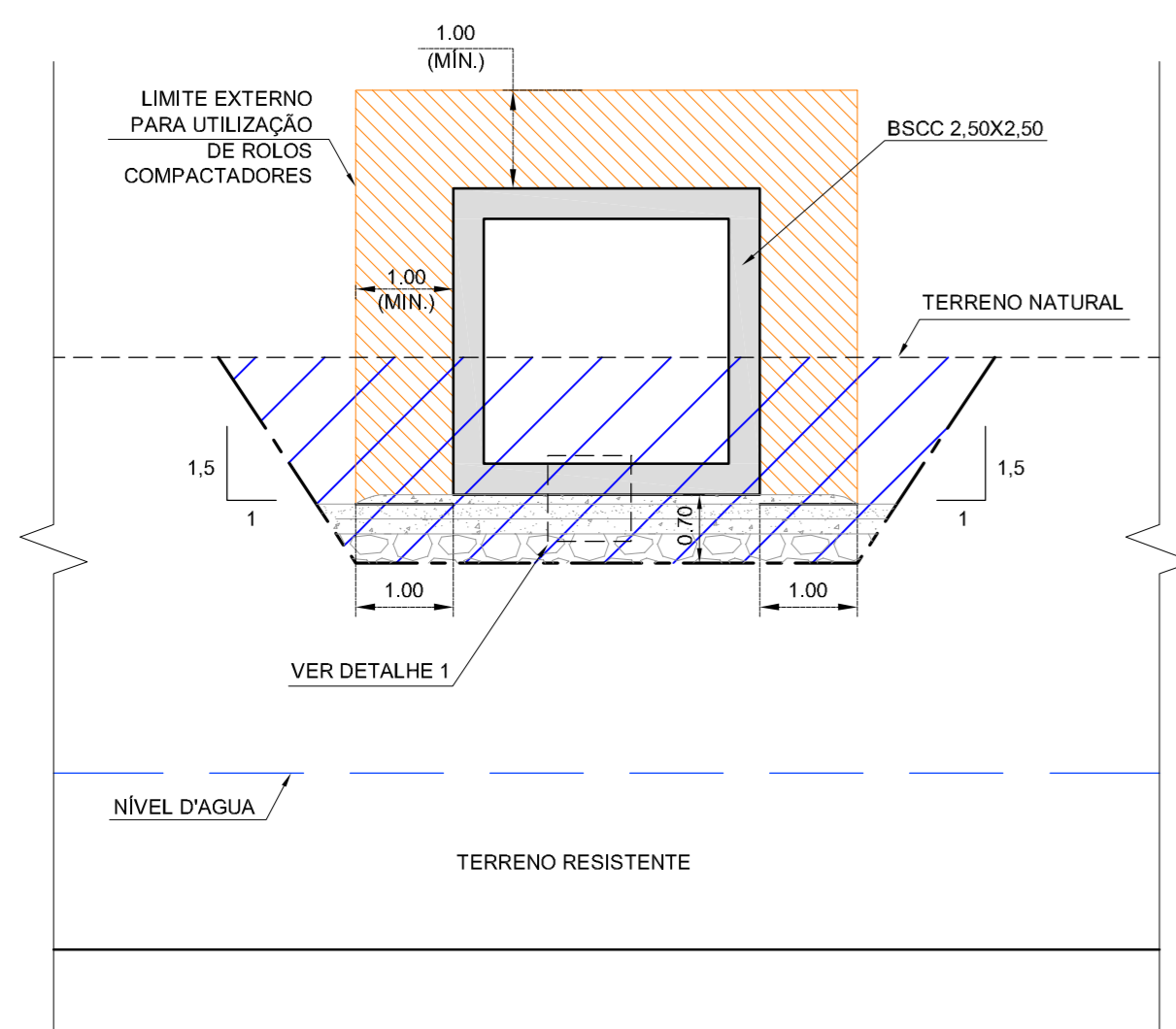
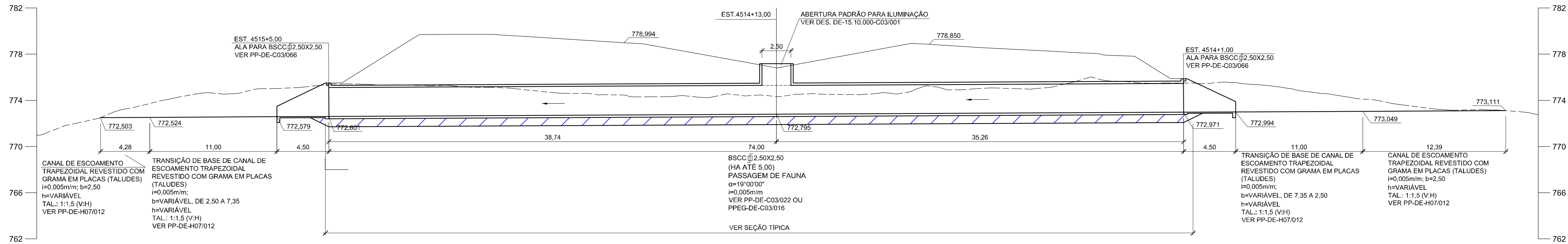
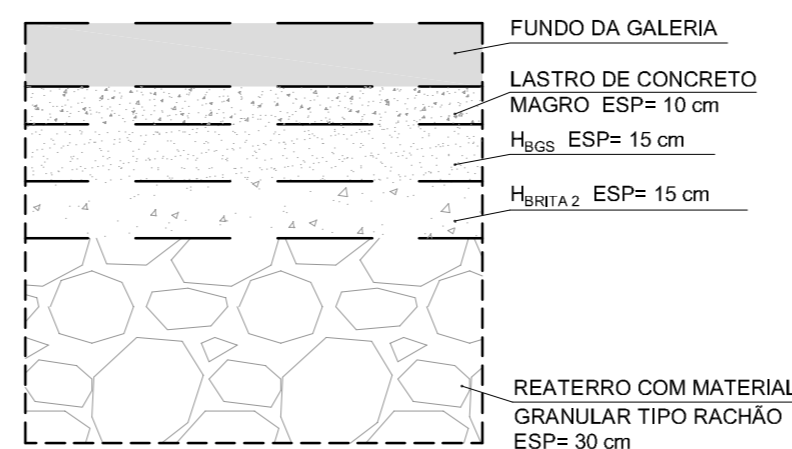


PERFIL DO BUEIRO NA EST. 4514+13,00



SEÇÃO TÍPICA
esc.: 1/75



DETALHE 1
s/escala

LEGENDA:

- ATERRO COMPACTADO MANUALMENTE
- RACHÃO
- ESCAVAÇÃO PARA APOIO DA GALERIA

NOTAS:

- COTAS E DIMENSÕES EM METRO.
- POR DEBAIXO DA BASE DAS ESTRUTURAS DE DRENAGEM, CASO SEJAM IDENTIFICADAS ARGILAS MOLES ORGÂNICAS E/OU COM MATÉRIAS ORGÂNICAS, ATERROS LANÇADOS INCONSOLIDADOS E AREIAS MUITO ARGILOSAS FOFAS SATURADAS, ESTAS DEVERÃO SER REMOVIDAS, APÓS APROVAÇÃO E LIBERAÇÃO DA FISCALIZAÇÃO DA OBRA. NESTE CASO, ANTES DE SE EXECUTAR O BERÇO DO BUEIRO, LANÇAR UMA CAMADA INICIAL DE RACHÃO COMPACTADA CONTRA O TERRENO (AGULHADA). A LARGURA DA CAMADA DE REMOÇÃO, DEVE FICAR LIMITADA À BASE DAS ESTRUTURAS, EXCETO NO CASO DAS REMOÇÕES PARA OS ATERROS.
- NO CASO DE OCORRER MACIÇO ROCHOSO AFLORANDO NO NÍVEL DE APOIO DO BUEIRO OU GALERIA, EXECUTAR UMA SOBRE-ESCAVAÇÃO COM 50 cm E PREENCHER COM ATERRO COMPACTADO.
- O ATERRO COMPACTADO SÓ PODERÁ SER EXECUTADO EM ZONAS TOTALMENTE DRENADAS E SECAS.

		<p>ESTA FOLHA É PROPRIEDADE DA DERSA DESENVOLVIMENTO RODoviÁRIO S. A. E SEU CONTEÚDO NÃO PODE SER COPIADO OU REVELADO A TERCEIROS. A LIBERAÇÃO OU A VERIFICAÇÃO DA CONFORMIDADE DESTES DOCUMENTOS NÃO EXIME O PROJETISTA DE SUA RESPONSABILIDADE SOBRE O MESMO.</p>	
<p>VERIFICAÇÃO DA CONFORMIDADE DERSA</p>		<p>EMPREENDIMENTO: RODOANEL MÁRIO COVAS TRECHO: 14-NORTE SUBTRECHO: 000</p>	
<p>EG/DIPRO ANTONIO CAVAGLIANO 05/13</p>		<p>OBJETO: PERFIL DE BUEIRO</p>	
<p>EG/DECOP JOSÉ LUIZ RIZZO 05/13</p>		<p>LOCAL: EST. 4514+13,00</p>	
<p>EG/DECOP SOLANGE M. POLLAN 05/13</p>		<p>ESC: 1:200 LOTE 4 CÓDIGO: DE-15.14.000-H06/011 REVISÃO A</p>	
PROJ.	ANTONIO C. DE MARTIN 05/13		
COORD. ÁREA	ANTONIO C. DE MARTIN		
COORD. PROJ.	FELIPE ISSA KABBACH JUNIOR		
RESP. TEC.	FELIPE ISSA KABBACH JUNIOR CREA: 066040748		
<p>DE-15.14.000-H06/012 TRACADO EM PLANTA</p>		<p>DOCUMENTOS DE REFERÊNCIA</p>	
N°	DISCRIMINAÇÃO	REVISOR	VERIFICAÇÃO DA CONFORMIDADE
<p>REVISÕES</p>			