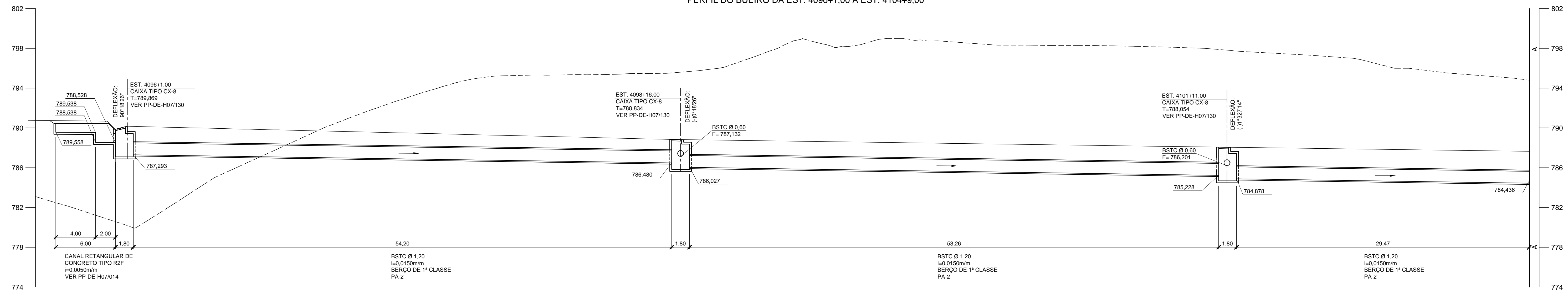
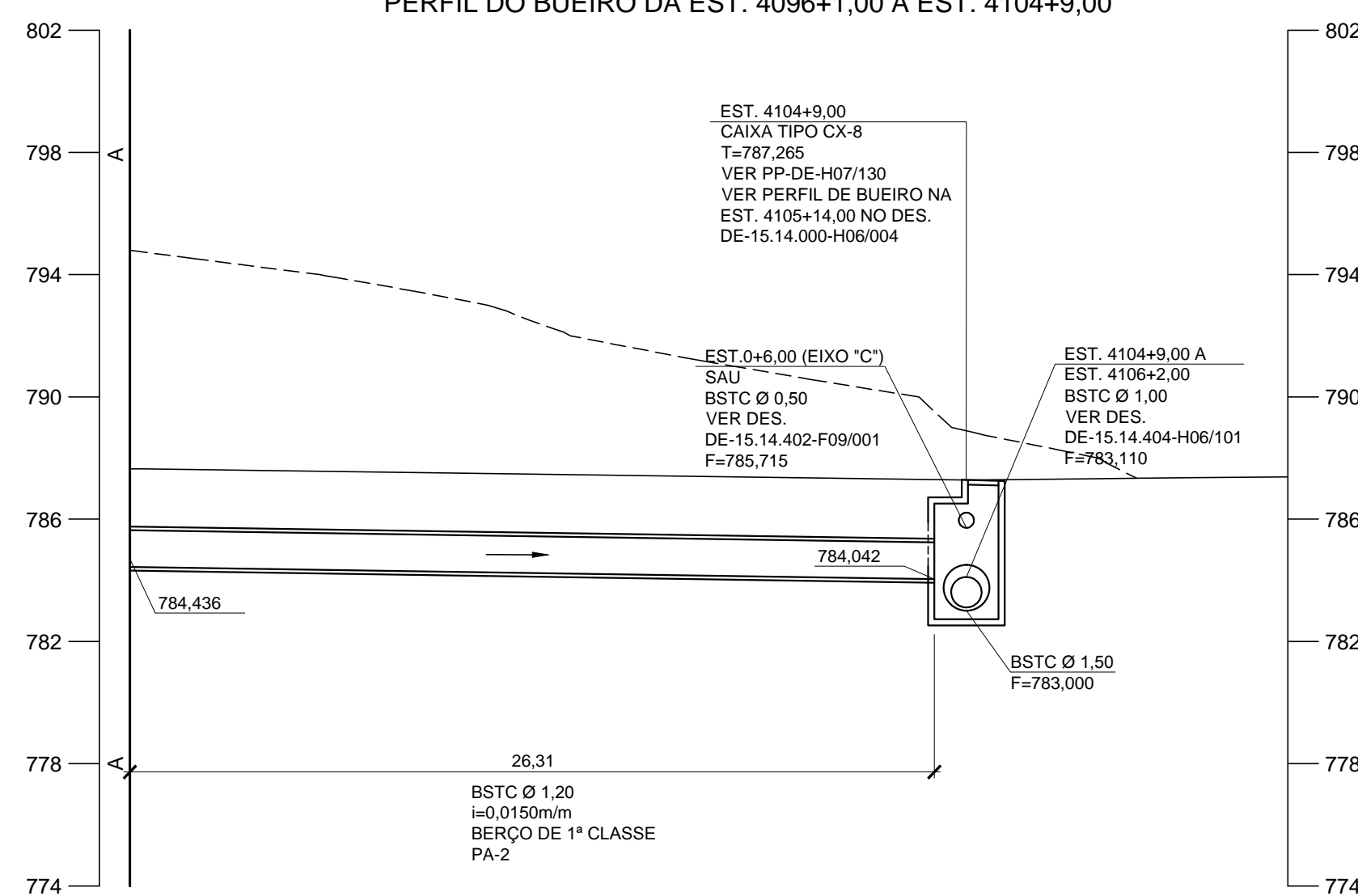


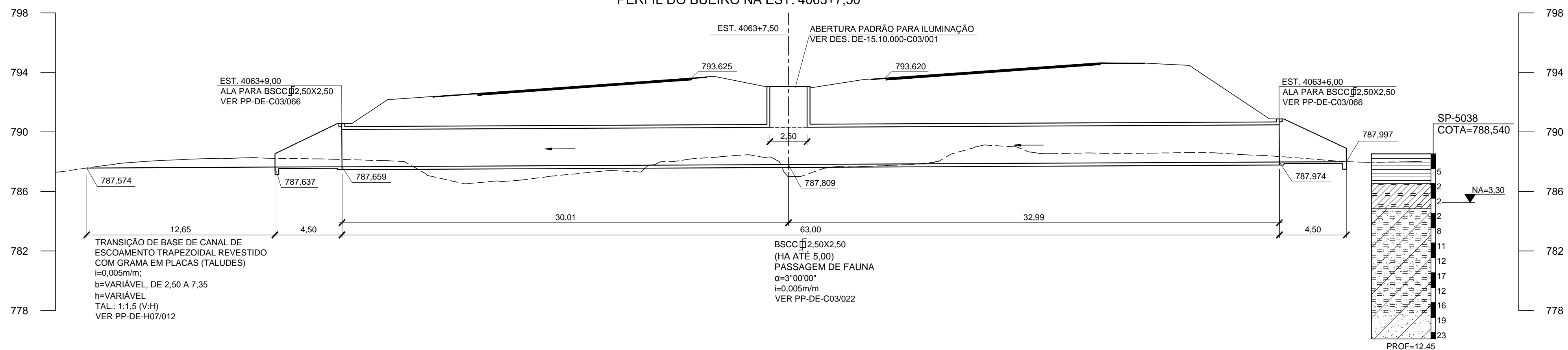
PERFIL DO BUEIRO DA EST. 4096+1,00 A EST. 4104+9,00



PERFIL DO BUEIRO DA EST. 4096+1,00 A EST. 4104+9,00



PERFIL DO BUEIRO NA EST. 4063+7,50



LEGENDA:

- ATERRO
- ARGILA SILTOSA POUCO ARENOSA
- SILTE ARENOSO POUCO ARGILOSO

NOTAS:

1. COTAS E DIMENSÕES EM METRO.
2. DETALHES DE ASSENTAMENTO DE BERÇOS DE BUEIROS TUBULARES, VER DESENHO PP-DE-H07/072.
3. CLASSE DOS TUBOS DE ACORDO COM NBR-8890/2007 DA ABNT.
4. AS COTAS DEVERÃO SER CONFIRMADAS EM CAMPO E AS DECLIVIDADES DE PROJETO DEVERÃO SER MANTIDAS.
5. AS ESTRUTURAS MOLDADAS IN LOCO PODERÃO SER SUBSTITUÍDAS POR PRÉ MOLDADAS, CASO SE MOSTRE NECESSÁRIO, NESTE CASO, SEGUIR SEMPRE O PP DERSA DE Nº PPEG-DE-C03-016.
6. POR DEBAIXO DA BASE DAS ESTRUTURAS DE DRENAGEM, CASO SE JAM IDENTIFICADAS ARGILAS MOLES ORGÂNICAS E/OU COM MATERIAS ORGÂNICAS, ATERRIS LANCADOS INCONSOLIDADOS E AREIAS MUITO ARGILOSAS FOFAS SATURADAS, ESTAS DEVERÃO SER REMOVIDAS, APOS APROVAÇÃO E LIBERAÇÃO DA FISCALIZAÇÃO DA OBRA, NESTE CASO, ANTES DE SE EXECUTAR O BERÇO DO BUEIRO, LANÇAR UMA CAMADA INICIAL DE RACHÃO COMPACTADA CONTRA O TERRENO (AGULHADA).
7. NO CASO DE OCORRER MACIÇO ROCHOSO AFLORANDO NO NÍVEL DE APOIO DO BUEIRO OU GALERIA, EXECUTAR UMA SOBRE-ESCAVAÇÃO COM 50 cm E PREENCHER COM ATERRO COMPACTADO.
8. O ATERRO COMPACTADO SÓ PODERÁ SER EXECUTADO EM ZONAS TOTALMENTE DRENADAS E SECAS.

						VERIFICAÇÃO DA CONFORMIDADE DERSA EG/DIPRO ANTONIO CAVAGLIANO 05/13 EG/DECOF MARIA BEATRIZ S. NUNES EG/DECOF JOSÉ LUIZ RIZZO		ESTA FOLHA É PROPRIEDADE DA DERSA DESENVOLVIMENTO RODOVIÁRIO S. A. E SEU CONTEÚDO NÃO PODE SER COPIADO OU REVELADO A TERCEIROS. A LIBERAÇÃO OU A VERIFICAÇÃO DA CONFORMIDADE DESTES DOCUMENTOS NÃO EXIME A PROJETISTA DE SUA RESPONSABILIDADE SOBRE O MESMO.		DERSA Desenvolvimento Rodoviário S. A.	
				PROJ. GUILHERME PEEV DOS SANTOS 03/15 COORD. ÁREA ANTONIO C. DE MARTIN COORD. PROJ. FELIPE ISSA KABBACH JUNIOR RESP. TEC. FELIPE ISSA KABBACH JUNIOR CREA: 060560748		EMPREENDIMENTO: RODOANEL MARIO COVAS TRECHO: 14-NORTE SUBTRECHO: 000 OBJETO: PERFIL DE BUEIRO LOCAL: DA EST. 4096+1,00 A EST. 4104+9,00 E 4063+7,50 ESC: 1:200 LOTE 4 CÓDIGO: DE-15.14.000-H06/012 PROJ. 072 REVISÃO D					
Nº	DISCRIMINAÇÃO	REVISOR	VERIFICAÇÃO DA CONFORMIDADE	CÓDIGO	OBJETO						
D	REVISÃO GERAL DEVIDO ALTERAÇÃO DE GREIDE	ANTÔNIO C. DE MARTIN 03/15	MARIA BEATRIZ S. NUNES 03/15	ANTÔNIO CAVAGLIANO 03/15	DE-15.14.000-F02/004	TRAÇADO EM PLANTA					
C	ATUALIZAÇÃO DA PASSAGEM DE FAUNA	ANTÔNIO C. DE MARTIN 03/14	MARIA BEATRIZ S. NUNES 03/14	ANTÔNIO CAVAGLIANO 03/14	DE-15.14.000-F02/003	TRAÇADO EM PLANTA					
B	CORREÇÃO DO DESENHO DE REFERÊNCIA DO BSTC Ø 1,00 NA EST. 4104+9,00	ANTÔNIO C. DE MARTIN 12/13	MARIA BEATRIZ S. NUNES 12/13	ANTÔNIO CAVAGLIANO 12/13	DE-15.14.000-F02/002	TRAÇADO EM PLANTA					