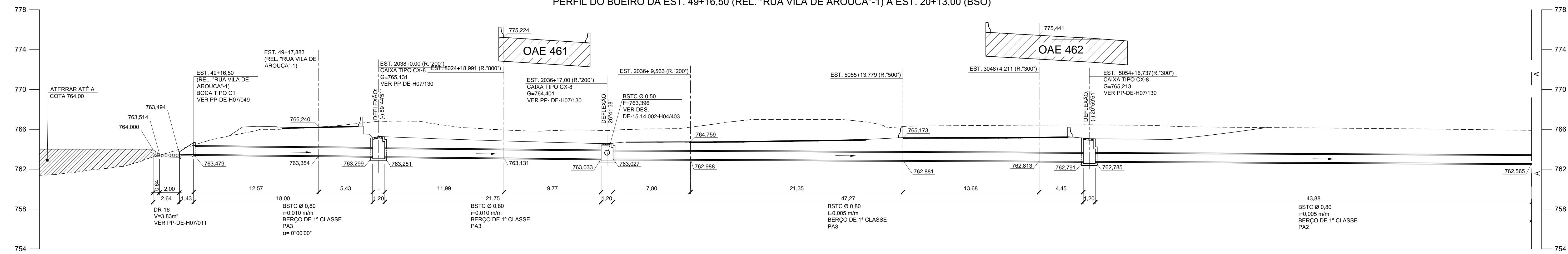
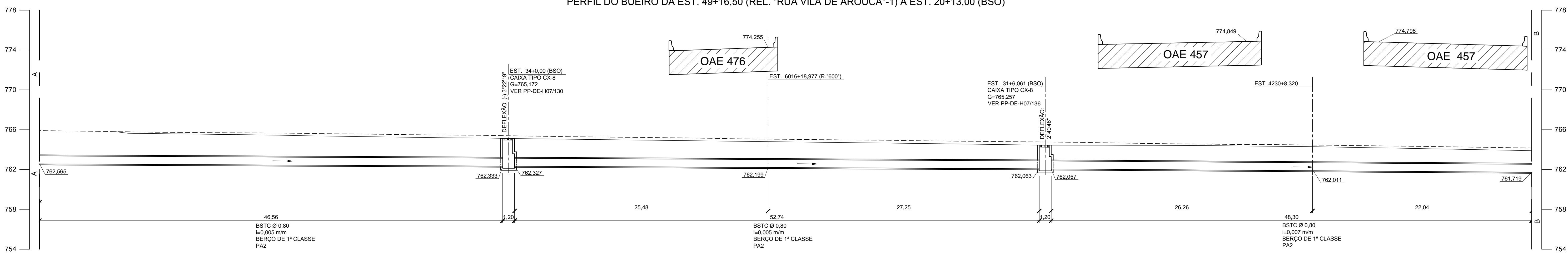


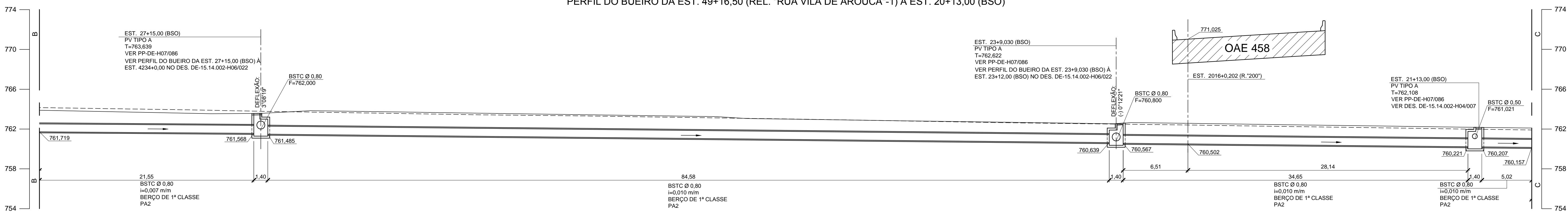
PERFIL DO BUEIRO DA EST. 49+16,50 (REL. "RUA VILA DE AROUCA"-1) À EST. 20+13,00 (BSO)



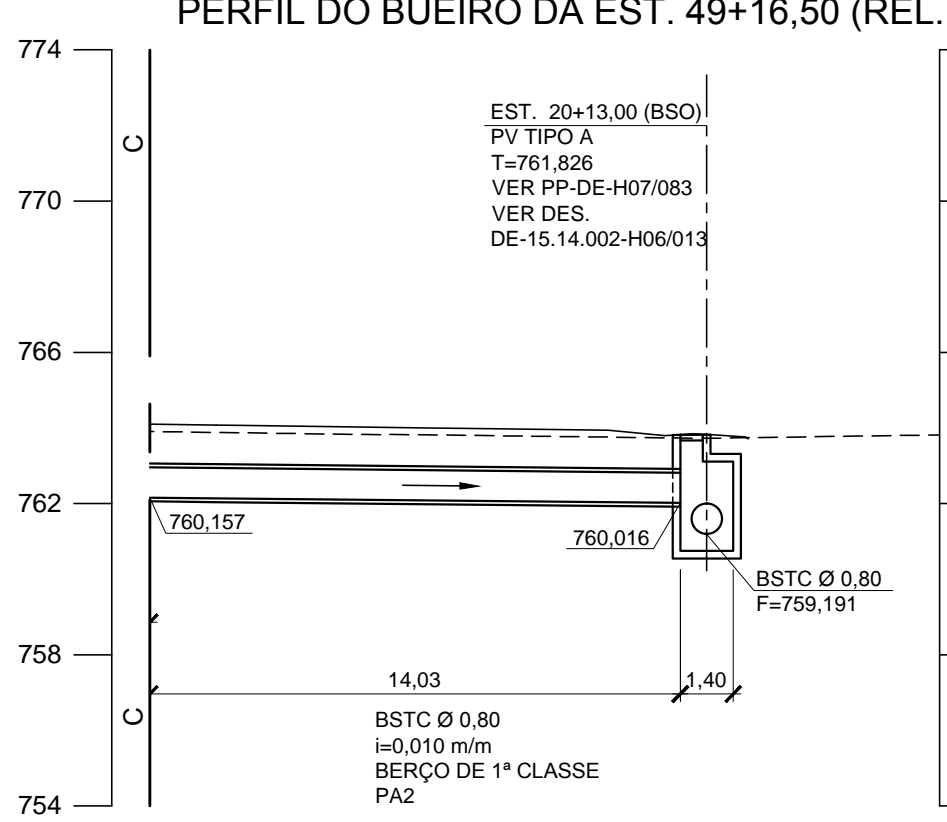
PERFIL DO BUEIRO DA EST. 49+16,50 (REL. "RUA VILA DE AROUCA"-1) À EST. 20+13,00 (BSO)



PERFIL DO BUEIRO DA EST. 49+16,50 (REL. "RUA VILA DE AROUCA"-1) À EST. 20+13,00 (BSO)



PERFIL DO BUEIRO DA EST. 49+16,50 (REL. "RUA VILA DE AROUCA"-1) À EST. 20+13,00 (BSO)



- NOTAS:
1. COTAS E DIMENSÕES EM METRO.
  2. DETALHES DE ASSENTAMENTO DE BERÇOS DE BUEIROS TUBULARES, VER DESENHO PP-DE-H07/072.
  3. CLASSE DOS TUBOS DE ACORDO COM NBR-8890/2007 DA ABNT.
  4. NO CASO DE OCORRER MACIÇO ROCHOSO AFLORANDO NO NÍVEL DE APOIO DO BUEIRO OU GALERIA, EXECUTAR UMA SOBRE-ESCAVAÇÃO COM 50 cm E PREENCHER COM ATERRO COMPACTADO.
  5. O ATERRO COMPACTADO SÓ PODERÁ SER EXECUTADO EM ZONAS TOTALMENTE DRENADAS E SECAS.
  6. AS COTAS DEVERÃO SER CONFIRMADAS EM CAMPO E AS DECLIVIDADES DE PROJETO DEVERÃO SER MANTIDAS.

						VERIFICAÇÃO DA CONFORMIDADE DERSA EG/DIPRO ANTONIO CAVAGLIANO 08/14 EG/DECOPI JOSÉ LUIZ RIZZO 08/14 EG/DECOPI MARIA BEATRIZ S. NUNES 08/14		ESTA FOLHA É PROPRIEDADE DA DERSA DESENVOLVIMENTO RODOVIÁRIO S. A. E SEU CONTEÚDO NÃO PODE SER COPIADO OU REVELADO A TERCEIROS. A LIBERAÇÃO OU A VERIFICAÇÃO DA CONFORMIDADE DESTES DOCUMENTOS NÃO EXIME O PROJETISTA DE SUA RESPONSABILIDADE SOBRE O MESMO.		<b>DERSA</b> Desenvolvimento Rodoviário S. A.	
										EMPREENDIMENTO: RODOANEL MÁRIO COVAS TRECHO: 14-NORTE SUBTRECHO: 002 OBJETO: PERFIL DE BUEIRO	
										ESC: 1:200 LOTE 4 CÓDIGO: DE-15.14.002-H06/012 PROJ. 072 REVISÃO B	
REVISÕES				DOCUMENTOS DE REFERÊNCIA							