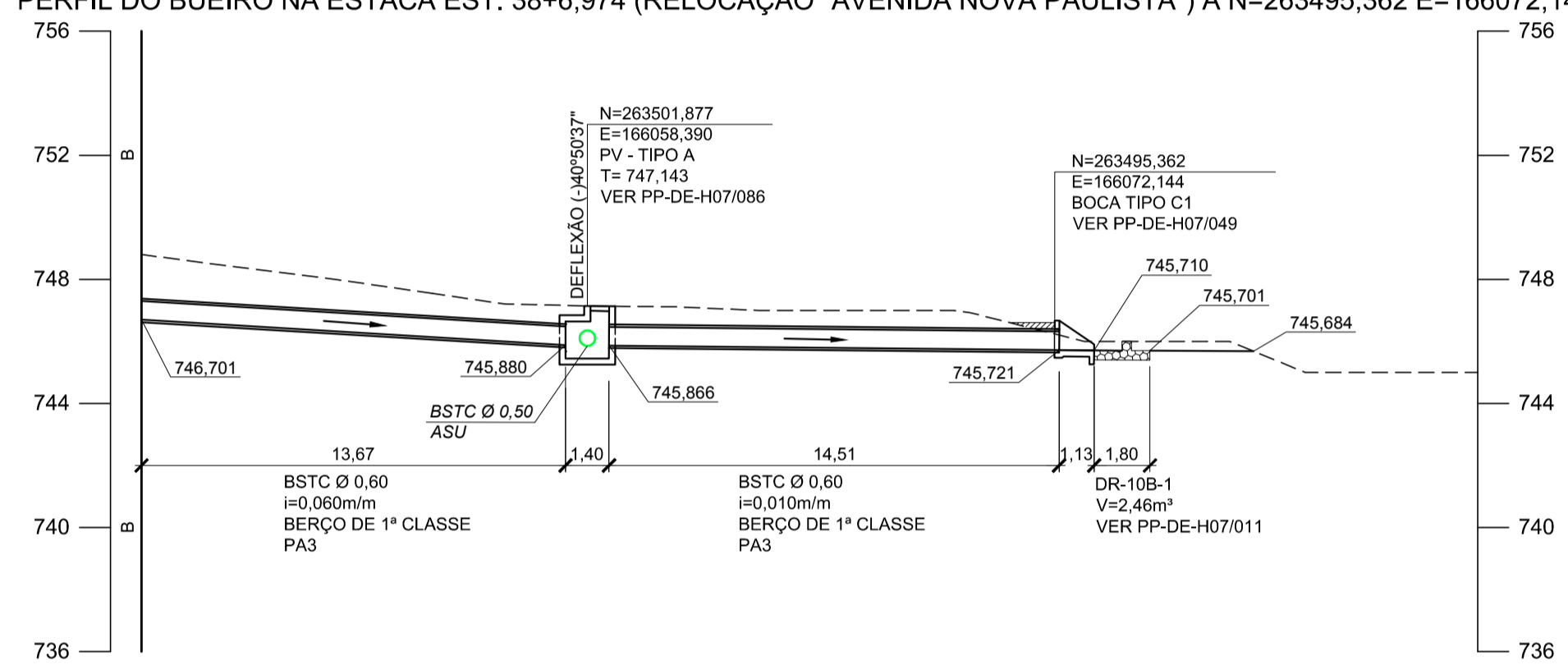
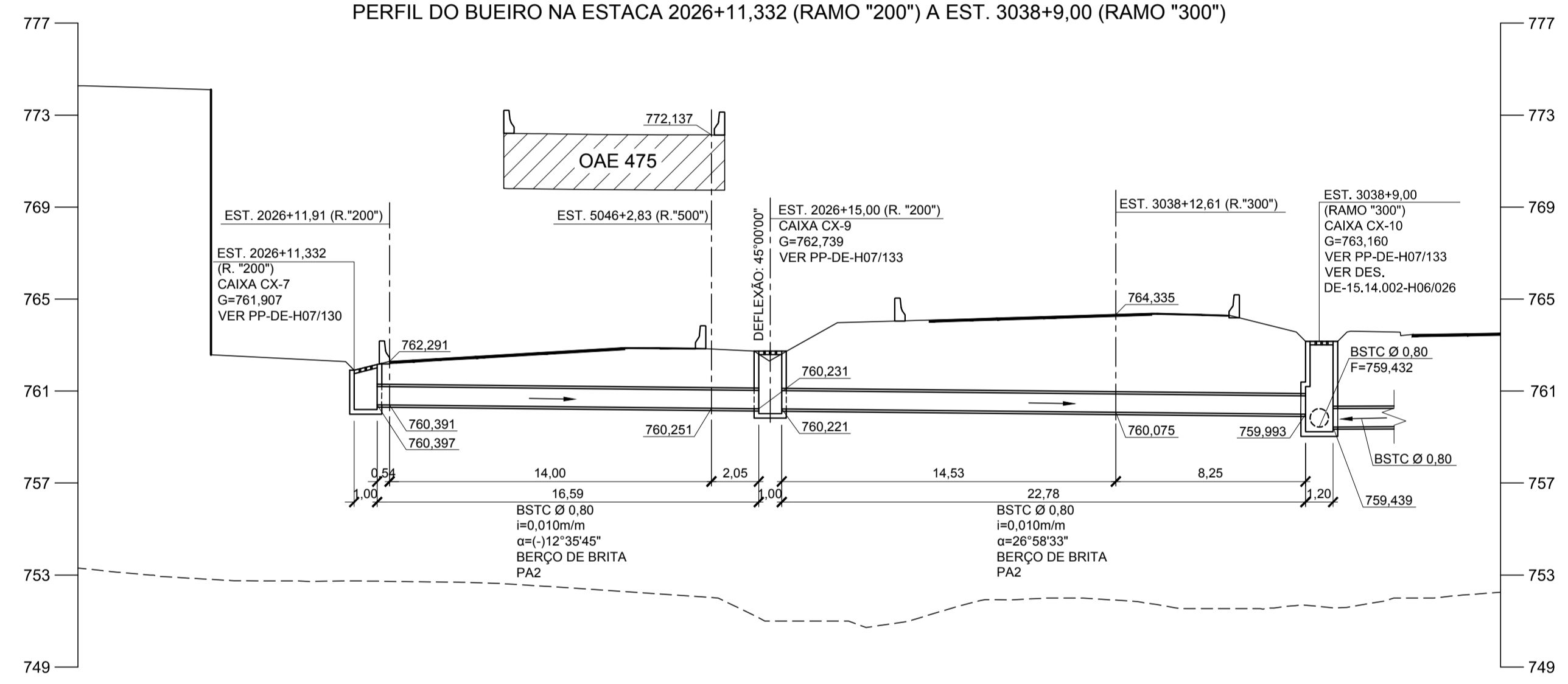


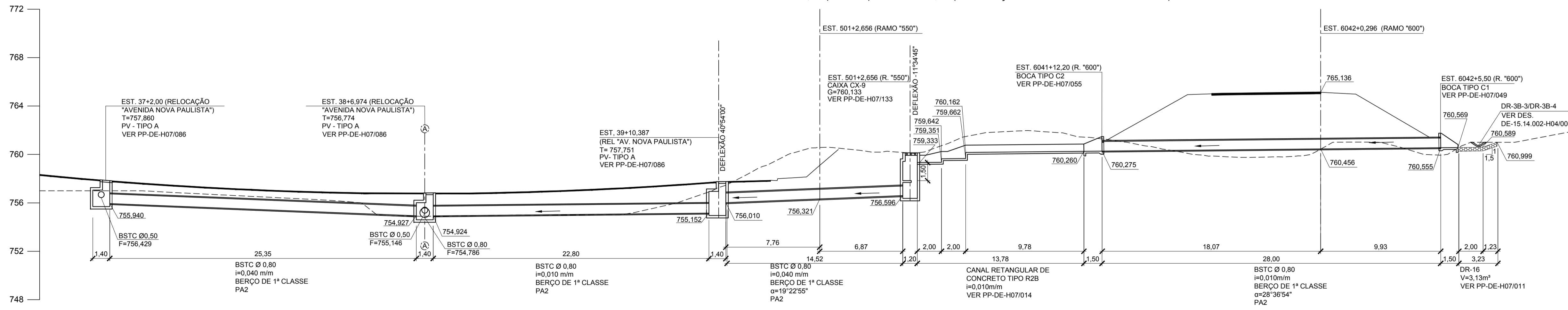
PERFIL DO BUEIRO NA ESTACA EST. 38+6,974 (RELOCAÇÃO "AVENIDA NOVA PAULISTA") A N=263495,362 E=166072,144



PERFIL DO BUEIRO NA ESTACA 2026+11,332 (RAMO "200") A EST. 3038+9,00 (RAMO "300")



PERFIL DO BUEIRO NA ESTACA EST. 6042+5,50 (R. "600") A EST. 37+2,00 (RELOCAÇÃO "AVENIDA NOVA PAULISTA")



- NOTAS:
1. COTAS E DIMENSÕES EM METRO.
 2. DETALHES DE ASSENTAMENTO DE BERÇOS DE BUEIROS TUBULARES, VER DESENHO PP-DE-H07/072.
 3. CLASSE DOS TUBOS DE ACORDO COM NBR-8890/2007 DA ABNT.
 4. NO CASO DE OCORRER MACIÇO ROCHOSO AFLORANDO NO NÍVEL DE APOIO DO BUEIRO OU GALERIA, EXECUTAR UMA SOBRE-ESCAVAÇÃO COM 50 cm E PREENCHER COM ATERRO COMPACTADO.
 5. O ATERRO COMPACTADO SÓ PODERÁ SER EXECUTADO EM ZONAS TOTALMENTE DRENADAS E SECAS.
 6. AS COTAS DEVERÃO SER CONFIRMADAS EM CAMPO E AS DECLIVIDADES DE PROJETO DEVERÃO SER MANTIDAS.

REVISÕES		VERIFICAÇÃO DA CONFORMIDADE		DOCUMENTOS DE REFERÊNCIA	
Nº	DISCRIMINAÇÃO	REVISOR	VERIFICADOR	CÓDIGO	OBJETO
C	REVISÃO DO BUEIRO DA EST. 38+6,974 (RELOCAÇÃO "AVENIDA NOVA PAULISTA") A N=263495,362 E=166072,144	ANTONIO C. DE MARTIN	MARIA BEATRIZ S. NUNES	03/17	ANTONIO CAVAGLIANO
B	ELIMINAÇÃO DO BUEIRO NA ESTACA 3057+14,00 (R. "300") A 3056+11,00 (R. "300")	ANTONIO C. DE MARTIN	MARIA BEATRIZ S. NUNES	01/15	JOSÉ LUIZ RIZZO

planservi engenharia

TVPSA ENGECORPS

VERIFICAÇÃO DA CONFORMIDADE DERSA

EG/DIPRO	ANTONIO CAVAGLIANO	03/14
EG/DECOPI	JOSÉ LUIZ RIZZO	03/14
EG/DECOPI	MARIA BEATRIZ S. NUNES	03/14

PROJ. HUGO H. HIRATA 01/15

COORD. ÁREA: ANTONIO C. DE MARTIN

COORD. PROJ.: FELIPE ISSA KABBACH JUNIOR

RESP. TEC.: FELIPE ISSA KABBACH JUNIOR CREA: 0600492/48

ESTA FOLHA É PROPRIEDADE DA DERSA DESENVOLVIMENTO RODOVIÁRIO S. A. E SEU CONTEÚDO NÃO PODE SER COPIADO OU REVELADO A TERCEIROS. A LIBERAÇÃO OU A VERIFICAÇÃO DA CONFORMIDADE DESTA DOCUMENTO NÃO EXIME A PROJETISTA DE SUA RESPONSABILIDADE SOBRE O MESMO.

DERSA Desenvolvimento Rodoviário S. A.

EMPREENDIMENTO: RODOANEL MÁRIO COVAS TRECHO: 14-NORTE SUBTRECHO: 002

OBJETO: PERFIL DE BUEIRO

LOCAL: EST. 38+6,974 (RELOCAÇÃO "AVENIDA NOVA PAULISTA") A N=263495,362 E=166072,144 | EST. 6042+5,50 (R. "600") A EST. 37+2,00 (RELOC. AV. NOVA PAULISTA) E EST. 2026+11,332 (R. "200") A EST. 3038+9,00 (R. "300")

ESC: 1:200

LOTE 4

PROJ. 072

CÓDIGO: DE-15.14.002-H06/017

REVISÃO C