
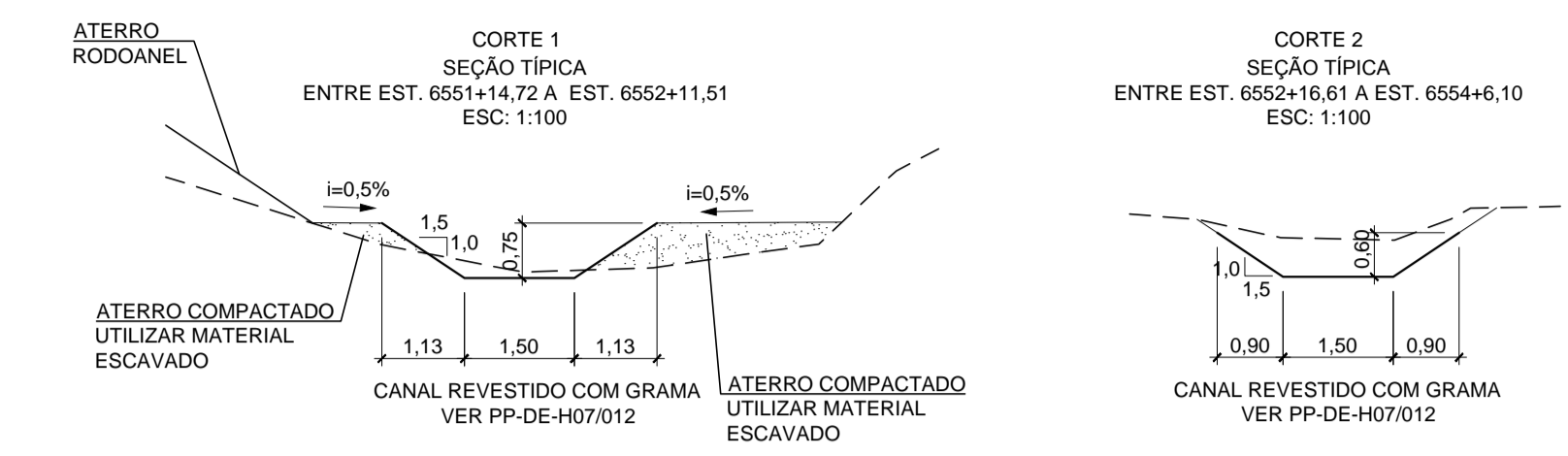
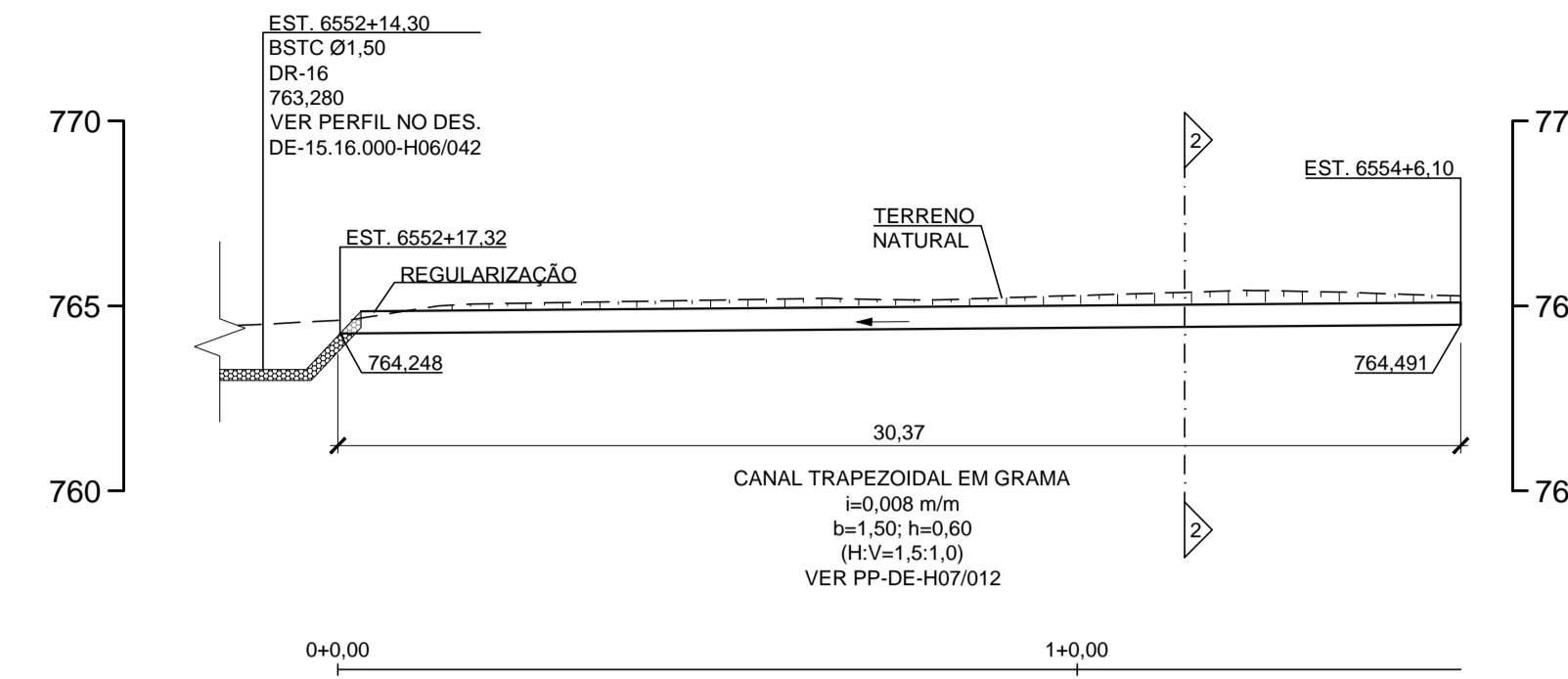


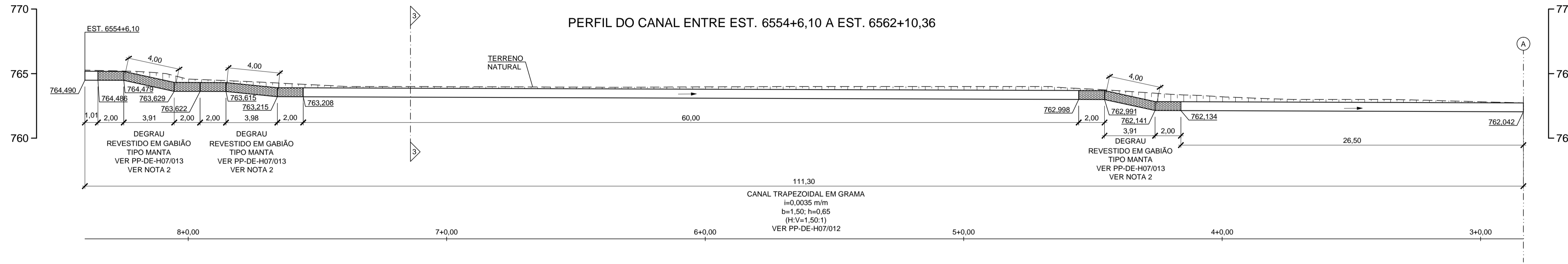
PERFIL DO CANAL ENTRE EST. 6551+14,72 A EST. 6552+11,51



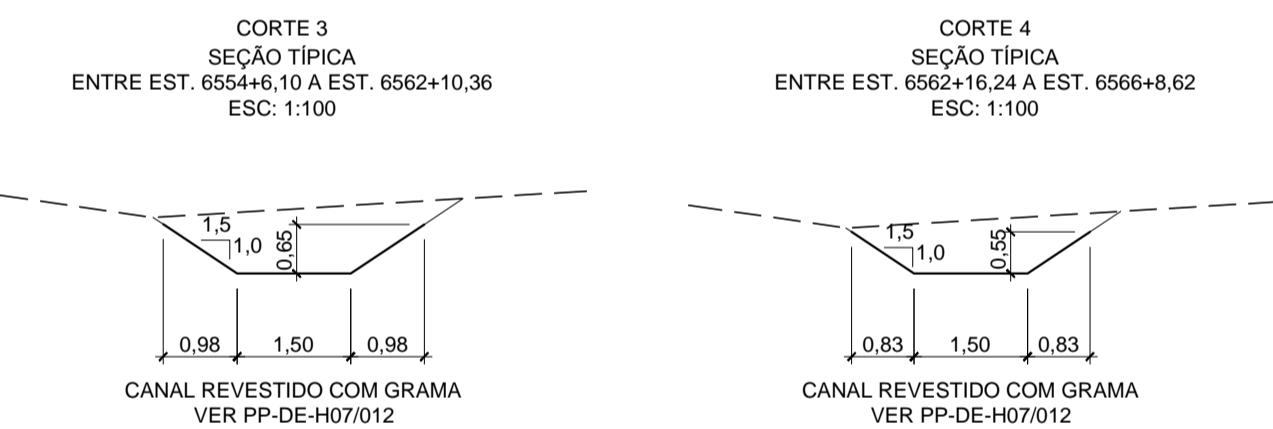
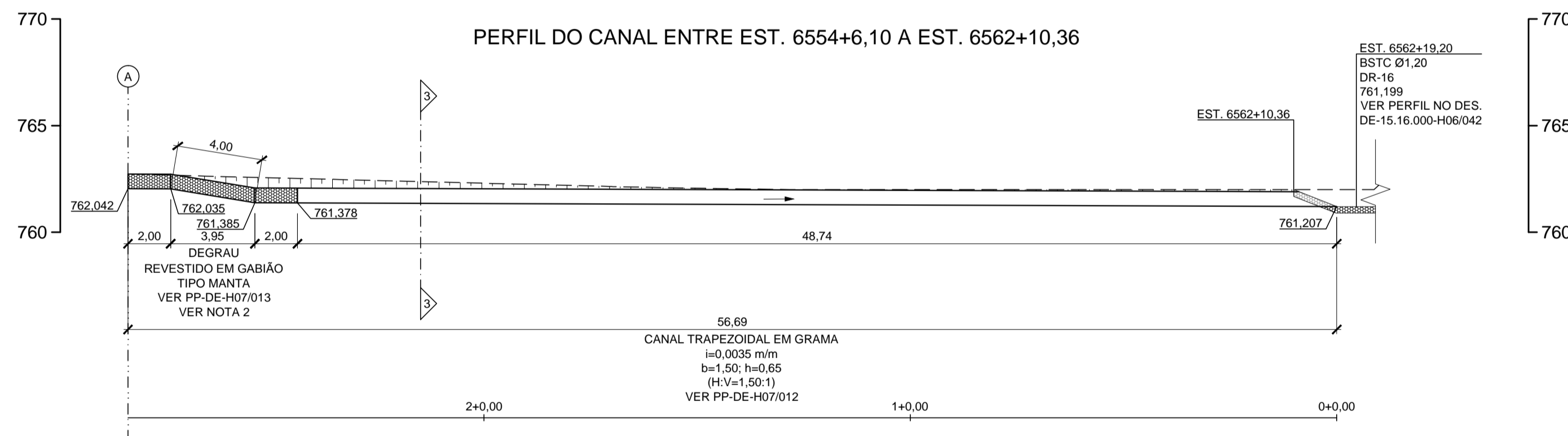
PERFIL DO CANAL ENTRE EST. 6552+16,61 A EST. 6554+6,10



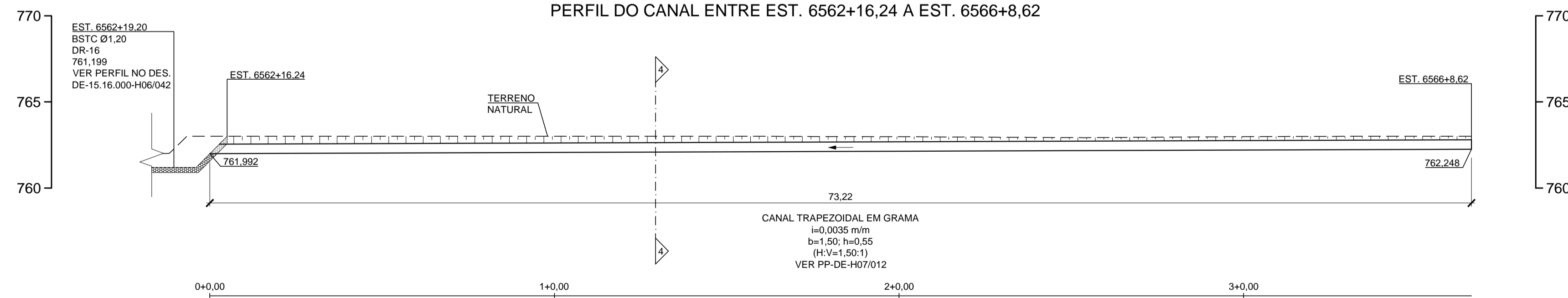
PERFIL DO CANAL ENTRE EST. 6554+6,10 A EST. 6562+10,36



PERFIL DO CANAL ENTRE EST. 6554+6,10 A EST. 6562+10,36



PERFIL DO CANAL ENTRE EST. 6562+16,24 A EST. 6566+8,62



PROPRIEDADES DE MANTAS GEOTÊXTEIS NÃO TECIDAS

PROPRIEDADE	NORMA	MANTA GEOTÊXTEL TIPO C
RESISTÊNCIA À TRACÇÃO FAIXA LARGA	ABNT NBR 12824	≥ 19 kN/m ²
ALONGAMENTO	ABNT NBR 12824	≤ 75 %
RESISTÊNCIA A TRACÇÃO GRAB	ASTM D 4632	≥ 1290 N
RESISTÊNCIA AO PUNÇONAMENTO CBR	ABNT NBR 13359	≥ 4,0 kN
PERMEABILIDADE	ASTM D 4491	≥ 0,35 cm/s
ABERTURA APARENTE AOS (O ₉₀)	ASTM D 4751	0,07 A 0,16 mm
MATERIA PRIMA		POLIESTER

- NOTAS:
- COTAS E DIMENSÕES EM METRO, EXCETO ONDE INDICADO.
 - GABIÕES UTILIZADOS DEVEM TER RECOBERTA COM PVC, COM ESPESURA MÍNIMA DE 0,40 mm, DE ACORDO COM A NBR-10514/88.
 - AS COTAS DEVERÃO SER CONFIRMADAS EM CAMPO E AS DECLIVIDADES DE PROJETO DEVERÃO SER MANTIDAS RIGOROSAMENTE.

Nº	DISCRIMINAÇÃO	REVISOR	VERIFICAÇÃO DA CONFORMIDADE	CÓDIGO	OBJETO					
B	REPOSIÇÃO E ALTERAÇÃO NAS DIMENSÕES DOS CANAIS TRAP. EM GRAMA	ETTORE J. BOTTURA	JUL/14	MARIA B. S. NUNES/ JOSÉ L. RIZZO	JUL/14	ANTONIO CAVAGLIANO	JUL/14	DE-15.16.000-H06/042	DRENAGEM DE VIAS	
REVISÕES										
DOCUMENTOS DE REFERÊNCIA										

Consórcio Elo Norte

VETEC **LENC**

VERIFICAÇÃO DA CONFORMIDADE DERSA

PROJ.	ALESSANDRO M. RIBEIRO	JAN/14
COORD. ÁREA	DÉBORA N. TARGAS	
COORD. PROJ.	ETTORE J. BOTTURA	
RESP. TEC.	ETTORE J. BOTTURA	

EG/DIPRO ANTONIO CAVAGLIANO
EG/DECOP JOSÉ LUIZ RIZZO

MARIA BEATRIZ SILVA NUNES

CREA: 060044027

ESTA FOLHA É PROPRIEDADE DA DERSA DESENVOLVIMENTO RODOVIÁRIO S. A., E SEU CONTEÚDO NÃO PODE SER COPIADO OU REVELADO A TERCEIROS.

A LIBERAÇÃO OU A VERIFICAÇÃO DA CONFORMIDADE DESTA DOCUMENTO NÃO EXIME A PROJETISTA DE SUA RESPONSABILIDADE SOBRE O MESMO.

DERSA Desenvolvimento Rodoviário S. A.

EMPREENDIMENTO: RODOANEL MÁRIO COVAS - TRECHO NORTE TRECHO: 16 SUBTRECHO: 000

OBJETO: PERFIL DE CANAL

LOCAL: EST. 6551+14,72 A EST. 6552+11,51, EST. 6552+16,61 A EST. 6554+6,10, EST. 6554+6,10 A EST. 6562+10,36 E EST. 6562+16,24 A EST. 6566+8,62

ESC: 1:200 LOTE 06 CÓDIGO: DE-15.16.000-H06/038 REVISÃO B