ASSEMBLEIA LEGISLATIVA

DO ESTADO DE SÃO PAULO

Volume I

PROJETO DE LEI Nº 1461/2015 **RGL 07/857/2015**

CAUÊ MACRIS

Classifica Piracaia como Município de Interesse Turístico.

SRPL - DOL
RGL. nº 7857.
de 12 / 11 / 2015
Autuado c/ 43 fls.

Publique-se, Inclua-se em pauta por CINCO sessões.
10 / NOV. / 2015
Presidente
Fernando Capez

PROJETO DE LEI Nº 1461 , DE 2015

Classifica Piracaia como Município de Interesse Turístico.

A ASSEMBLEIA LEGISLATIVA DO ESTADO DE SÃO PAULO DECRETA:

Artigo 1º - Fica classificado Piracaia como "Município de Interesse Turístico".

Artigo 2º - Esta lei entra em vigor na data de sua publicação.

JUSTIFICATIVA

Em Tupi, Piracaia é a junção das palavras "pirá", que significa peixe, e "caiá", frito ou queimado. O nome representa um dos destaques da gastronomia local, a truta, criada nas águas frias do rio Atibainha. Quem passa por lá não pode deixar de prov famosa Truta de Piracaia. Além da gastronomia, a cidade se destaca também arquitetura, com prédios que têm mais de 100 anos, na religião, pelas igr magníficas, e nas manifestações folclóricas, que mantêm viva a tradição de seu povo.

Mas é pela natureza que Piracaia impressiona. Com a imponência de s montanhas, a grandeza das represas, a cidade permite ao visitante escolher entr turismo ecoturismo, religioso, rural, pesca e de aventura. Seus cenários exuberan com trilhas para caminhadas, corredeiras e cachoeiras são perfeitos para os amante aventura *off road* e para a prática de esportes como o *mountain bike*. Neste cená destaque para a Cachoeira do Pião e Cachoeira da Mãozinha.

Outra importante atração de Piracaia é a Igreja Matriz de Santo Antonio Cachoeira, de 1884. Construção de extrema beleza, suas paredes têm tons dourados teto mostra toda a história da Igreja Católica Apostólica Romana, com pinturas de to os papas (num total de 265, desde São Pedro até Bento XVI). A matriz de Piracaia Igreja de São Paulo Apóstolo, em Roma, são as únicas duas igrejas no mundo que possuem todas as figuras dos papas pintadas no teto.

ENTREGUE À MESA EM: 9 NOV 2015 1178 030158

FLS. Nº 01
RGI 7857
SRPL - DOL

FLS. Nº 02
RGI 7857
SRPL - DOL

O visitante tem a oportunidade de conhecer também a história do Santo Cruzeiro, crucifixo de 14 metros de altura localizado no alto do Morro da Penha, a 1200 metros de altitude. Sua história começa em 1939, quando as Santas Missões estiveram em Piracaia e foi colocada no morro uma cruz de madeira. Durante um temporal, em 1943, a cruz foi danificada. Para substituí-la, o arquiteto José Bonetti esculpiu o Santo Cruzeiro em cimento, inaugurado em 1946 e que recebe visitantes até hoje. Do alto do morro, após subirem 590 degraus, com paradas para descanso, os turistas avistam toda a cidade.

Alguns pontos a se visitar no município são:

- Igreja Matriz de Santo Antonio da Cachoeira;
- Igreja São Brás;
- Igreja do Rosário;
- Igreja Cruz do Leopoldo;
- Igreja Matriz Nossa Senhora do Perpétuo Socorro;
- Parques Ecológicos;
- Santo Cruzeiro;
- Cachoeira do Pião;
- Sítio 7 Porteiras
- Rota Atibainha;
- Gruta Nossa Senhora Aparecida;
- Cachaçaria do Lafaiete;
- Represa cachoeira;
- Mirante da Boa Vista – Após cerca de 5km de trilha, chega-se ao alto do Morro da Boa Vista, de onde é possível apreciar uma bela vista da cidade, a 1.500 metros de altura.

O município conta ainda com algumas importantes festas, que atraem turistas de todo o Estado:

- Festa de São Sebastião;
- Carnaval de Rua, com desfiles de bonecões de papel machê;
- Festa de Santo Antonio, padroeiro da cidade (13 de junho);
- Aniversário da Cidade (16 de junho), entre outras.

FLS. Nº 03
RGI 7857
SRPL - DOL

A efetivação desta medida gerará, com o apoio do Estado, um novo ciclo de prosperidade e desenvolvimento regional, respaldado nas potencialidades que o município naturalmente oferece.

Sala das Sessões, em

Deputado Cauê Macris - PSDB

Serviço de Suporte e Conferência
Esta proposição contém 1 assinaturas
SSC, 11 / 11 / 15

Divisão de Ordenamento Legislativo
Serviço de Processo Legislativo
Publicado no "Diário Oficial"
de 12/11/15

FLS. Nº 104
RGI 78.57
SEED - DOL

Aos dia 26 de fevereiro de 2015 no prédio do Salão Azul da prefeitura municipal de Piracaia, situado na rua Dr Cândido Rodrigues nº 120 Centro de Piracaia realizou-se a primeira reunião extraordinária do CONTUR.
Iniciou-se com palavras da senhora secretária de turismo Mirica Maia apresentando todos os presentes e distribuindo um lembrete das funções do conselho e agradecendo a presença de todos ~~os~~ presentes. Citou a volta dos grupos culturais, bem como as parcerias que o conselho pode fazer para o bem do município. Salientou a divulgação da reunião e a importância da participação dos membros e diretoria do conselho se reunindo. Citou a necessidade de conseguir arrecadação para a manutenção do nosso maior ponto turístico que é o Santo Cruzeiro. Entre outros movimentos em prol que o CONTUR pode organizar e ações já pré-existentes a parceria com o departamento do meio ambiente em união a projetos. A palavra foi aberta aos presentes, que falaram mais intimamente das necessidades do município e o que ele pode oferecer de melhor para os visitantes, em sua maioria das vezes as belezas naturais existentes do turismo ecológico e outros e que não exige muitos espaços pois o município é farto. Bem como a realização dos eventos com parceria e apoio da guarda municipal em se tratando do zelo com a segurança local e sanidade da população e visitantes, ressaltou menina musa Luciana, proprietária de uma padaria da cidade. Rogério Rosamento representante do meio ambiente e vereador apontou algumas dificuldades como a conservação dos nascentes. Mirica Maia secretária do turismo leu o decreto e abriu aos presentes para nomeação. Nomeando para o mandato de 2015 presidente Nilson Ricardo de Godoy Vice-presidente Sérgio Rubio Peçanha secretária executiva Camila Fernandes da Silva Secretária adjunta Daniela Yamamoto membros Aurélio de Melo e Silva, José Ap. Ribeiro Simões, Bruno Roberto, musa Luciana, Lázara Ap. Pinheiro e Katia Mari Parola Cordeiro. Aproveitou o presidente reeleito Nilson para definir a data da próxima reunião para dia 03 de março de 2015. Sem mais

FLS. Nº 05
RGI 7857
SRPL - DOL

Andrea, encerra-se a presente ata.
Camila Fernandes da Silva
Modesto
Danilo Yamamoto

OFICIAL DE TÍTULOS E DOCUMENTOS E CIVIL DE PESSOAS JURÍDICAS DE PIRACAIA-SP

Protocolo Nº: TD 005416
Microfilme Nº: 005416
MF 5416, Prot.OficialA-15, Reg. No 7945, ATA - COMTUR

PIRACAIA, 3/11/2015

ARNALDO SOARES DA CUNHA
ESCREVENTE

Ao Cartório....:	33,33
Ao Estado.....:	9,49
Ao IPESP.....:	4,88
Reg. Civil.....:	1,75
Trib. Justiça..:	2,28
Ao Município...:	1,33
Ao Min. Público:	1,60
Condução/Outros:	0,00
TOTAL.....:	54,66

2

Aos dia 03 de março de 2015 no prédio do Salão Azul da prefeitura municipal de Piracaia, situada na av: Dr Cândido Rodrigues 120 Centro de Piracaia, realizou-se a reunião extraordinária do com iniciada com a palavra de um dos membros dando a sugestão da tomada da encenação da Paixão de Cristo pela relevância do evento, bém discutiu-se a melhora da divulgação dos festas dos bairros. dos principais assuntos discutidos foi sobre o Parque Ecológico da cidade. Foi mencionado que o espaço seria ideal para a realização dos e ventos oficiais de Piracaia. Porém, alguns pontos foram levantados se bre a maneira como ele vem sendo utilizado atualmente, como: venda de bebida alcoólica dentro do parque, falta de infraestrutu nada ficou definido sobre o assunto. Outro ponto bastante discutido foi sobre a sinalização dos pontos turísticos da cidade. A falta de placas indicando como chegar, onde é quais pontos. Um dos membro ficou responsável em checar com a secretaria de turismo sobre a posiç do centro de informações turísticas. Outro ponto importante, unânime e tre os participantes foi resgatar na cidade junto com comerciantes, donos d

FLS. Nº 06
RGI 7857
SRPL - DOL

2

definido também entre os participantes que todas reuniões serão fei-
os na primeira segunda-feira de cada mês, que as reuniões sejam
feitas em locais diferentes (pousadas, restaurantes, bares), tendo assim a
participação e o envolvimento dos comerciantes da cidade, tour pelos
principais pontos turísticos com os participantes do conselho vendo tais me-
lhorias e potencial, reativar o facebook do COMTUR com informações
e interesse e atividades do conselho. Para a próxima reunião ficou
pendente os assuntos: data do tour pela cidade, FUMTUR, sugestões de even-
os. Sem mais a declarar, encerra-se a presente ata.

Camila Fernandes da Silva

OFICIAL DE TÍTULOS E DOCUMENTOS E CIVIL DE PESSOAS JURÍDICAS DE PIRACAIA-SP

Protocolo Nº: TD 005417
Microfilme Nº: 005417
MF 5417, Prot.OficialA-15, Reg. No 7946, ATA - COMTUR

PIRACAIA, 3/11/2015

Ao Cartório....:	33,33
Ao Estado.....:	9,49
Ao IPESP.....:	4,88
Reg. Civil.....:	1,75
Trib. Justiça..:	2,28
Ao Município...:	1,33
Ao Min. Público:	1,60
Condução/Outros:	0,00
TOTAL.....	54,66

ARNALDO SOARES DA CUNHA
ESCREVENTE

3

Aos dia 02 de abril de 2015 no prédio do Salão Azul da prefeitura
municipal de Piracaia, situada na av. Dr Candido Rodrigues nº 120
centro de Piracaia, realizou-se a reunião extraordinária do COMTUR
a reunião teve início com o assunto referente a Feira da Lua, dis-
tindo a localização e infra-estrutura do evento, também foi res-
altado que seriam alugada as cadeiras e mesas e que na pró-
xima reunião, seriam tratados assuntos referentes a aquisição por me-
io de patrocínio e doação dos equipamentos para infra-estrutura
do evento, mantendo a taxa de R$10,00 aos expositores para me-
lhoria dos mesmos porém indagado pelo vice-presidente de se isentar
o mesmo. A partir daí ressaltou a importância da cidade receber o
FUMTUR (Fundo Municipal de Turismo) usado para investimentos tu-
rísticos. Sem mais a declarar, encerra-se a presente ata.

Camila Fernandes da Silva

OFICIAL DE TÍTULOS E DOCUMENTOS E PESSOAS JURÍDICAS DE PIRACAIA-SP

Protocolo Nº: TD 005418
Microfilme Nº: 005418
MF 5418, Prot.OficialA-15,
Reg. No 7947, ATA - COMTUR

PIRACAIA, 3/11/2015

ARNALDO SOARES DA CUNHA
ESCREVENTE

Ao Cartório....:	33,33
Ao Estado.....:	9,49
Ao IPESP.....:	4,88
Reg. Civil.....:	1,75
Trib. Justiça..:	2,28
Ao Município...:	1,33
Ao Min. Público:	1,60
Condução/Outros:	0,00
TOTAL.....:	54,66

Daniele Yamamoto

(4)

Aos dia 04 de maio de 2015 no prédio do Salão Azul da prefeitura municipal de Piracaia, situada na Av: Dr Cândido Rodrigues 120 Centro de Piracaia, realizou-se a reunião Extraordinária do COMTUR onde a reunião se iniciou com palavras do presidente propondo a divulgação da cidade, dos eventos, do COMTUR em sites, páginas de facebook e outras redes sociais. Falou-se sobre os circuitos desenvolvidos pela prefeitura e porque não aguarda o apoio do conselho. Membros pedem o calendário dos eventos do município bem como maiores detalhes sobre a conta do FUMTUR. A secretária executiva Camila a qual esqueci apresentou as representantes do grupo Artesãos de Piracaia Paula Santiago e Ana Almeida com a idéia de uma feira itinerante permanente mensal com espaços limitados para os expositores responsabilizando pelo seu espaço e a criação de um regimento interno das feiras. Membros solicitaram a presença da secretário de turismo Maria Maia e a presença da excma. prefeita Terezinha Pecanha para acompanhar as propostas do conselho. Solicitaram o convite da responsável pela Casa do Artesão Dl. Chica para a idéia de uma das feiras itinerantes se realizarem lá. Sem mais a declarar, encerra-se a presente ata.

Camila Fernandes da Silva

OFICIAL DE TÍTULOS E DOCUMENTOS E PESSOAS JURÍDICAS DE PIRACAI

Protocolo Nº: TD 005419
Microfilme Nº: 005419
MF 5419, Prot.OficialA-15,
Reg. No 7948, ATA - COMTUR

PIRACAIA, 3/11/2015

ARNALDO SOARES DA CUNHA
ESCREVENTE

Ao Cartório...	
Ao Estado.....	
Ao IPESP.....	
Reg. Civil....	
Trib. Justiça.	
Ao Município..	
Ao Min. Públic	
Condução/Outro	
TOTAL.....	

PES. Nº 07
RGI 7857
SRPI - DOL

Daniele Yamamoto

(5)

Aos dia 01 de junho de 2015 no prédio do Salão Azul da prefeitura municipal de Piracaia, situada na Av: Dr Cândido Rodrigues nº 120 Centro de Piracaia, realizou-se a reunião Extraordinária do COMTUR, com poucos presentes iniciou-se com uma conversa entre os presentes sobre as festividades do mês, no que o COMTUR po-

dará acrescentar no próximo ano, o apoio já na divulgação da festa e dos acontecimentos que ocorrerá durante os dias de festas, bem como o prestígio aos mesmos. A secretária explicou o porque da não participação da secretária de Turismo e da exma prefeita solicitada na reunião anterior, o não comparecimento ocorreu-se devido aos ajustes das festividades e da Dr. Chica representante da Casa do Artesão não ocorreu pois a mesma não foi encontrada para o convite. Sem mais a declarar, encerra-se a presente ata.

Camila Fernandes da Silva

OFICIAL DE TÍTULOS E DOCUMENTOS
PESSOAS JURÍDICAS DE PIRACA

Protocolo Nº: TD 005420
Microfilme Nº: 005420
MF 5420, Prot.OficialA-15,
Reg. No 7949, ATA - COMTUR

PIRACAIA, 3/11/2015

Ao Cartório.	
Ao Estado...	
Ao IPESP....	
Reg. Civil..	
Trib. Justiç	
Ao Municípic	
Ao Min. Públ	
Condução/Out	
TOTAL.....	

ARNALDO SOARES DA CUNHA
ESCREVENTE

(6)

Aos dia 10 de outubro de 2015 no prédio do Salão Azul da prefeitura municipal de Piracaia, situada na Av. Dr. Candido Rodrigues nº 120 Centro de Piracaia, realizou-se a reunião extraordinária do COMTUR. A reunião foi baseada no assunto discutido por outros conselhos da reativação da encenação da Paixão de Cristo. Ato público, simbólico e de extrema prestígio da população e visitantes devido a tradição já espraiada e que acontecia fielmente em todas semanas santas em alguns anos atr Pediu-se o presidente a ajuda na divulgação do retorno do evento bem como prestígio e apoio conjunto do COMTUR, afinal foi assunto já comentado e salientado pelo Conselho. Sem mais c declarar, encerra-se a presente ata.

Camila Fernandes da Silva

Daniele Yamamoto

OFICIAL DE TÍTULOS E DOCUMENTOS E CIVIL DE
PESSOAS JURÍDICAS DE PIRACAIA-SP

Protocolo Nº: TD 005421
Microfilme Nº: 005421
MF 5421, Prot.OficialA-15,
Reg. No 7950, ATA - COMTUR

PIRACAIA, 3/11/2015

Ao Cartório....:	33,33
Ao Estado.....:	9,49
Ao IPESP.....:	4,88
Reg. Civil.....:	1,75
Trib. Justiça..:	2,28
Ao Município...:	1,33
Ao Min. Público:	1,60
Condução/Outros:	0,00
TOTAL.....	54,66

ARNALDO SOARES DA CUNHA
ESCREVENTE

PREFEITURA MUNICIPAL DE PIRACAIA

"Paço Municipal DR. CÉLIO GAYER"

Gabinete da Prefeita

Av. Dr. Candido Rodrigues, nº 120 - Fone Fax: (011) 4036-6048 -
www.piracaia.sp.gov.br / e-mail gabinete@piracaia.sp.gov.br

FLS. Nº 69
RGI 7857
SRPL - DOL

Piracaia, 23 de outubro de 2015.

Ofício n.º 650/2015
PBP

Senhor Deputado,

Com os nossos cordiais cumprimentos, vimos encaminhar os documentos solicitados, visando à inclusão desta municipalidade como "Município de Interesses Turístico" do Estado de São Paulo, esclarecendo que, o nosso Plano Diretor de Turismo está em fase de aprovação, e assim que aprovado, será encaminhado.

Contando com o apoio de Vossa Excelência, agradecemos antecipadamente e ao ensejo renovamos protestos de elevada estima e distinta consideração.

Atenciosamente,

TEREZINHA DAS GRAÇAS DA SILVEIRA PEÇANHA
Prefeita Municipal

A Sua Excelência o Senhor
CAUÊ MACRIS
Deputado Estadual - PSDB
São Paulo - SP

MUNICÍPIO DE PIRACAIA

Estado de São Paulo
Av. Dr. Cândido Rodrigues, 120 - Tel. 4036-2040 - ramal 2088
CNPJ Nº 45.279.627/0001-61
Site: www.piracaia.sp.gov.br
e-mail: turismo@piracaia.sp.gov.br

FLS. Nº 10
RGI 7857
SRPL - DOL

Índice

- Dados /Prefeitura / Estimativa de Turistas - Origem do Município.....01
- Significado do Nome / Datas Históricas / Dados Gerais..... 02
- Distâncias/Acessos Rodoviários/Piracaia conta com/Comtur/..... 03
- Saúde/Setor Rodoviário..... 04
- Estação Rodoviária/Setor Bancário..... 05
- Jornais/Revista/Banca de Jornal/Mídia Eletrônica.....06
- Correio/Video Locadora/Biblioteca/Rádios/Sindicato Rural.....07
- Associação Comercial/Danceteria/Clubes.....08
- Supermercados.....09
- Farmácias/Drogarias.....10 e 11
- Onde abastecer.....12
- Borracharias/Produtos p/ Pesca.....13
- Roteiro de Pesca.....14
- Telefones Úteis/Feriados Municipal/Eventos.....15/16/17/18
- Manifestação Cultural/Atrativos Turísticos/Arqu.Religiosa.....19/20/21/22
- Represas/Segmentos de Turismo/Casa do Artesão/Núcleos Produtivos.....23
- Roteiro de Hospedagem/Espaços p/ Festas.....24/25
- Roteiro Gastronômico..... de 26 a 33

FLS. Nº 11
RGI 7857
SRPL - DOL

Município: Piracaia
Av. Dr. Candido Rodrigues, 120 - Centro
CEP: 12970.000
Tel.: (11) 4036.2040 - ramal 2057
Prefeita:Terezinha das Graças da Silveira Peçanha
e-mail oficial: gabinete@piracaia.sp.gov.br
site: www.piracaia.sp.gov.br

Divisão de Turismo/Cultura
Av. Dr. Candido Rodrigues, 120 - Centro
CEP: 12970.000
Tel.: (11) 4036.2040 - ramal 2088
Assessora de Turismo/Cultura - Bacharel: Miria Maia
e-mail: turismo@piracaia.sp.gov.br

Centro de Informações Turísticas
Rodovia Jan Antonin Bata - entrada da cidade
Pátio do Santo Cruzeiro - Rua Antonio Poloni

Estimativa de Turistas em 2014
40.000 pessoas

Origem do município
Em 1817, destacava-se no município de Atibaia um bairro importante, com o nome de Cachoeira, por estar as margens do rio Cachoeira. No bairro da Cachoeira residiam, além de outras pessoas, d. Leonor de Oliveira Franco, seus familiares e seu escravo. D. Leonor doou terrenos para erigir uma capela sob a invocação de Santo Antonio da Cachoeira, santo de sua devoção e Cachoeira em homenagem ao rio. Tenente José Antonio de Oliveira, filho de d. Leonor com a ajuda da família e do escravo Domingos José de Oliveira, erigiu essa ermida. Concluída a capela, de pau a pique, coberta de sapés, o padre Luiz Manoel de Souza, vigário de Nazaré, foi quem realizou a primeira benção, em 16 de junho de 1817, assumindo a administração da capela, o

FLS. Nº 12
RGI 7857
SRPL - DOL

capitão Antonio José de Moraes, neto de d. Leonor. O local da fundação da cidade é hoje a Igreja Matriz Santo Antonio da Cachoeira, centro.

PIRACAIA

Significa em tupi PEIXE QUEIMADO- pira = peixe e kaia = queimado

Datas Históricas

1817 – 16 de junho
Fundação do povoado, por d. Leonor de Oliveira Franco.
1836 – 5 de março
Elevada à categoria de freguesia com o nome de Santo Antonio da Cachoeira.
1859 – 24 de março
Elevada à categoria de Vila, ainda com o nome de Santo Antonio da Cachoeira.
1885 – 21 de março
Torna-se município pela Lei nº 62.
1906 – 20 de agosto
Passou a chamar-se Piracaia, pela Lei nº 997

Dados Gerais

*Área do município – 385 km2
* Densidade demográfica - hab/km2 - 65,23
*População em 2010 – 25.116
Altitude – 792 m
Topografia – Montanhoso, fortemente ondulado
Temperatura máxima anual – 20^0 C
Latitude – 23^0 03' 12" sul
Longitude – 46^0 21' 31" oeste
**Fonte: IBGE*

Distâncias

São Paulo – 89 km

FLS. Nº 13
RGI 7857
SRPL - DOL

Bragança Paulista – 28 km
Campinas – 85 km
Jacareí – 86 km
São José dos Campos – 94 km
Belo Horizonte – 529 km

Acessos rodoviários
Rod. Fernão Dias - saída 37A
Rod. D. Pedro I - saída 65
Rod. Jan Antonin Bata

Piracaia conta com:

90% do esgoto coletado, sendo 100% tratado.

Fonte: Sabesp - 2015

Na zona urbana 100% é água tratada.

Fonte: Sabesp - 2015

Coleta de lixo: 15 tonelada por dia .

Fonte: Coordenadoria Operacional Municipal

Iluminação pública: 90% de atendimento.

Fonte: Coordenadoria Operacional Municipal

Piracaia participa do Circuito Entre Serras e Águas e da Agência de Desenvolvimento Regional - UNICIDADES

Piracaia está nos programas da Secretaria Estadual de Turismo " Caminha São Paulo " - Bandeirantes - Fernão Dias (em implantação) , Roda São Paulo e Interior na Praia

Conselho Municipal de Turismo - COMTUR

Presidente: Nelson Ricanello

FLS. Nº 14
RGI 7857
SRPL - DOI

Tel.(11) 9.5555.9130

Saúde

Unidade Básica de Sáude " José Augusto Peçanha Brandão "

Rua Amapá, nº 5 - Bairro Batatuba

Tel.: (11) 4036.8212

Centro de Saúde " José F. das Rosas "

Rua Jan Antonin Bata, nº 6 - Centro

Tel.: (11) 4036.2720

Santa Casa - Irmandade São Vicente de Paulo

Av. Dr. Candido Rodrigues, nº 36 - Centro

Tel.: (11) 4036.2010

SAMU - 192

Posto de Atendimento Médico " José F. de Souza "

Bairro do Pião

Setor Rodoviário

Transportes Coletivo Municipal - Ad-Tur Transportes e Turismo

Tel.: (11) 4036.7526

Transportes Intermunicipal e Estadual - Viação Atibaia São Paulo

Tel.: (11) 4414.6444

FLS. Nº 15
RGI 7857
SRPL - DOL

Estação Rodoviária

Rua Domingos Fiorelini, s/n - Centro

Tel.: (11) 4036.7216

Setor Bancário

Banco do Brasil

Praça Pe. Leonardo, 48 - Centro

Tel.: (11) 4036.7011

Bando do Brasil

Rua Marechal Deodoro, 191 - Centro

Tel.: (11) 4036.7337

Banco Bradesco

Praça Pe Leonardo, 5 - Centro

tel. (11) 4036.7219

Banco Itau

Av. Dr. Alipio Ferreira,12 - Centro

Tel.: (11) 4036.4400

Banco Santander

FLS. Nº 16
RGI 7857
SRPL - DOL

Praça Pe Leonardo, 8 - Centro

Tel. (11) 4036.7084

Caixa Econômica Federal

Rua Marechal Deodoro, 4 - Centro

Tel.: (11)2430.1000

Todos os bancos atendem com caixa eletrônico das 6 às 22 horas

Jornais

Jornal Piracaia Hoje

Rua Jan Antonin Bata, 120 - Centro

Tel. (11) 4036.4747

Revista

Piracaia Turismo

Tel.: (11) 9.5555.9130

Banca de Jornal

Praça Pe Leonardo - Centro

Mídia Eletrônica

www.piracaia.com

www.portalpiracaia.com.br

Correio

FLS. Nº 17
RGI 7857
SRPL - DOL

Rua Marechal Deodoro, nº 105 - Centro

Tel.: (11) 4036.7120

Vídeo Locadora

Companhia Brasil Vídeo

Rua Marechal Deodoro, 180 - Centro

Tel.: (11) 4036.3486

Biblioteca

Municipal Profª Ruth Cravetti Zago

Praça do Rosário, nº 46 - Centro

Tel.: (11) 4036.4430

Rádios

Radio Jovem Pira - FM

Rua Dr. Alipio Ferreira, 215 - Centro

Tel.: (11) 4036.7531

Rádio Cachoeira FM

Rua Araci Marcondes Guimarães, 27 - Centro

Tel.: (11) 4036.6543

Sindicato Rural

Rua Antonio de Pádua Zago,30

Tel. (11) 4036.7339

FLS. Nº 18
RGI 7857
SRPL - DOL

Associação Comercial e Empresarial de Piracaia

Rua Jan Antonin Bata, 10 - sala 2

Tel. (11 4036.6101

Danceteria

Danceteria Sant' Aurea

Tel.: 9. 9598.8724

Praça Santo Antonio, 28 - Centro

Clubes

Clube de Campo Recreativo Piracaiense

Estrada Municipal André Franco Montoro - Bairro Pouso Alegre

Tels. (11) 4036.3280 - 9.9894.9019

Clube da Maior Idade

Rua Guilherme Léo, 252

Tel.: (11) 4036.3773

Centro Esportivo Municipal

Av. Francisco Gonçalves Bueno, 101 - Centro

Tel. (11) 4036.6631

FLS. Nº 19
RGI 7857
SRPL - DOL

Supermercados

Goyos Supermercado

Rua Adolfo André, 411 - B. Batatuba

Tel.: (11) 4036.7659

Goyos Supermercado

Rua Tenente Antonio Batista, 239 - Centro

Tel.: (11)4036. 7321

Supermercado Hakuo

Rua Tenente Antonio Batista, 244 - Centro

Tel.: (11) 4036. 7582

União Supermercado

Rua João de Moraes Goes, 250 - Centro

Tel.: (11) 4036.8410

Dia Supermercado

Rua João de Moraes Goes, 400 - Centro

Tel. (11) 4002.1080 - 0800 775 1080

Supermercado Hakuo

Av. Dr. Alipio Ferreira, 676 - B. Catiguá

Tel. (11) 4036.7315

FLS. Nº 20
RGI 7857
SRPL - DOL

Supermercado Mariano

Av. Dr. Valentim Del Nero, 426 - Centro

Tel.: (11) 4036.7791

Supermercado do Ozeias

Av. Dr. Valentim Del Nero, 426 - Centro

Tel.: (11) 4036.6595

SS Supermercado

Rua Antonio Pereira Dias, 318 - B. Vista Alegre

Tel.: (11) 4036. 6980

Supermercado do Jair Machado

Av. Francisco de Almeida, 541 - Recanto do Cachoeira

Tel.: (11) 4036.8090

Farmácias /Drogarias

Farmalin

Rua Tenente Antonio Batista, 47 - Centro

Tel.: (11) 4036. 7133

FLS. Nº 21
RGI 7857
SRPI. - DOL

Droga Central

Rua Dirce Fiorelini Badari, 30 - Centro

Tel.: (11) 4036.8242

Gil Farma

Rua Marchal Deodoro, 94 - Centro

Tel.: (11) 4036.7537

Conde Drogaria

Rua Jan Antonin Bata, 21 - Centro

Tel.: (11) 4036.8342

Empório das Fórmulas

Av. Dr. Alipio Ferreira, 11 - Centro

Tel. : (11) 4036. 3004

Drogaria Nossa Senhora

Av. DR. Alipio Ferreira, 33 - Centro

Tel.: (11) 4036.8257

Drogaria do Zezinho

Av. Dr. Alipio Ferreira, 281 - Centro

FLS. Nº 22
RGI 7857
SRPL - DOL

Tel.: (11) 4036. 7817

Droga Rio

Av. Dr. Alipio Ferreira, 397 - B. Catiguá

Tel.: (11) 4036. 7100

Melo Drogaria

Av. Francisco de Almeida, 188 - B. Pouso Alegre

Tel. (11) 4036.6551

Onde abastecer

Posto Gasone

Av. Papa João XXIII, 399

Tel. (11) 4036.3000

Auto Posto Molon

Rua Tenente Antonio Batista, 10 - Centro

Tel.: 4036-7248

Posto do Mário

Av. Dr. Alípio Ferreira, 52 - Centro

Tel.: 4036.7158

Auto Posto Maruca

FLS. Nº 23
RGI 7857
SRPL - DGL

A. Dr. Valentim Del Nero, 680 - Jard. Capuava

Tel.: (11) 40365066

Borracharias

Borracharia Nunes

A. Benedito Teófilo Otoni, 240 - Centro

Tel. (11) 4036.4895

Borracharia do Coté

A. Dr. Valentin Del Nero, 393 - Centro

Tel. (11) 4036.7941

Produtos para Pesca

Casa de Pesca da Rita

Rua Tenente Antonio Batista, 41- Centro

Tel.: (11) 4036.4078

Casa de Pesca O Campeão

Rua João de Moraes Goes, 425- Centro

Tel.:(11) 4036.3941 - 9 9944.2882 - 9 5190.8052

FLS. Nº 24
RGI 7857
SRPL - DOL

Laercio Pesca

Rua Silvino Julio Guimarães Junior, 309 - Centro

Tel. (11) 4036.6530

Roteiro de pesca

Clube de Pesca Passarelli

Estrada Paulo Baldin - Acesso Bairro Canedos

Tel.: (11)9.9629.2818

Pesqueiro Por Sol

Estrada PRC, 522 - Bairro Romite II - (Batatuba)

Tels.: (11)4036.4415 - 9 9702.3697

Parque de Lazer Sudo

Estrada Municipal PRC 040, 210 - Bairro Cachoeira Abaixo

Tels.: (11) 9 9960.5796 - 9 9815.7986

Pesqueiro do Renato

Estrada Municipal Lamartine Peçanha, km 2,5 - Bairro Boa Vista

Tel.: (11) 9.9882.5995

FLS. Nº 25
RGI 7857
SRPL - DOL

Telefones Úteis

Bombeiro (11) 4035-2780

Delegacia de Polícia (11) 4036-7300

Polícia Militar (11) 4036-7015 ou 190

Sabesp (11) 4036-7388 ou 195

Santa Casa (11) 4036.2010

SAMU (ambulância) 192

Garagem Municipal (11) 4036-4174

Guarda Municipal e Trânsito (11) 4036-6619

Est. Rodoviária: Praça Maria Zantolli Pinto (11) 4036-7216

Viação Atibaia São Paulo - Transporte intermunicipal e estadual (11) 4414-6444

Feriados Municipal

20 de janeiro - Dia de São Sebastião

Móvel - Sexta-Feira Santa

13 de junho - Dia de Santo Antonio - Padroeiro da Cidade

16 de junho - Aniversário da Cidade

Eventos

Janeiro

1º domingo do mês -Festa de São Gonçalo
Local: Paróquia N.S. do Perpétuo Socorro – Bairro Capuava
Dia 20 – Festa em homenagem a São Sebastião, São Benedito e N.S. do Rosário

FLS. Nº 26
RGI 7857
SRPL - DOL

Local: Paróquia Santo Antonio da Cachoeira

Fevereiro

Dia 03 - Festa em Homenagem a São Brás
Local: Paróquia São Brás
Dia 11 - Festa em Homenagem a Nossa Senhora de Lourdes
Local: Bairro dos Mimis
Móvel - Carnaval

Abril

Dia 22 – Homenagem a Santa Rita
Local: Vila Pires

Maio

Torneio dos Trabalhadores
Dia 01 - Festa em Homenagem a São José Operário
Local: Bairro Arpuí
Dia 01 - Festa em Homenagem a São José Operário
Local: Bairro Dandão
Dia 13 -Festa em Homenagem a Nossa Senhora do Rosário de Fátima
Local : Jardim Sudô
Dia 22 - Festa em Homenagem a Santa Rita de Cássia
Local: Bairro Ribeirão
Dia 22 – Festa em Homenagem a Santa Rita
Local: Vila Pires
Móvel - Início Campeonato Futebol
Local: Centro Esportivo

Junho

Móvel - Cicloturismo - Caminho Fernão dias - De Piracaia a Cachoeira dos Pretos - Joanópolis
Dia 13 – Festa em Homenagem a Santo Antonio - Padroeiro da Cidade
Local: Paróquia Santo Antonio da Cachoeira
Dia 13 - Festa em Homenagem a Santo Antonio
Local: Bairro Canedos
Dia 16 - Aniversário de Piracaia: Shows Musicais/ Danças/Folclore/ Prova Pedestre

FLS. Nº 27
RGI 7857
SRPL - DOL

Local: Praça Santo Antonio
Móvel: Cicloturismo
Móvel - Corrida de Pedestre - Aniversário da Cidade
Dia 24 - Festa em Homenagem a São João Batista
Local: Bairro dos Pereiras
Festa em Homenagem a São Lázaro – **3º domingo do mês**
Local: Bairro Ribeirão dos Índios

Julho
Dia 09 - Festa em Homenagem a Santa Paulinia
Local: Bairro Portal das Pedras
Dia 13 - Festa em Homenagem a Nossa Senhora Rosa Mística
Local: Bairro dos Cubas
1ª Quinzena de Julho - Festa da APAE
Local: Pátio da Gruta N.S. Aparecida
Móvel - Campeonato Futsal
Local: Centro Esportivo

Agosto
Festa em Homenagem a Nossa Senhora Bom Sucesso – **1ª segunda-feira do mês**
Local: Bairro Atibainha Acima
Dia 11 - Dia do Evangélico
Local: Praça
Semana da Cultura Evangélica
Local: Praça
Piracaia Para Jesus
Local: Praça
Festa em Homenagem a Nossa Senhora do Perpétuo Socorro- **3º domingo do mês**
Local:Paróquia N.S. do Perpétuo Socorro - Bairro Capuava

Setembro
Festa em homenagem a Nossa Senhora do Bom Sucesso – **1º final de semana do mês**
Local: Bairro Barrocão
Dia 15 - Festa em Homenagem a Nossa Senhora das Dores

FLS. Nº 28
RGI 7857
SRPL - DOL

Local: Bairro San Marino

Outubro

Dia 01 - Festa em Homenagem a Santa Terezinha do Menino Jesus
Local: Bairro Fortaleza
Dia 03 -Festa em Homenagem a São Benedito
Local: Bairro dos Bárbas
Dia 05 - Festa em Homenagem a São Benedito
Local: Bairro dos Baldins
Dia 12 - Festa em Homenagem a Nossa Senhora Aparecida
Local: Gruta N.S. Aparecida
Dia 12 - Festa em Homenagem a Nossa Senhora Aparecida
Local: Bairro dos Pinhal
Dia 12 -Festa em Homenagem a Nossa Senhora Aparecida
Local: Bairro Adão Silva
Dia 28 - Festa em Homenagem a São Judas Tadeu
Local: Bairro dos Pedrosos
Dia 28 -Festa em Homenagem a São Judas Tadeu
Local: Jardim Santo Antonio da Cachoeira
Dia 28 - Festa em Homenagem a São Judas Tadeu
Local: Bairro Carás

Novembro

2ª Quinzena - Festa do Asilo
Dia 28 - Festa em Homenagem a Nossa Senhora das Graças
Local: Bairro Gonçalves

Dezembro

Dia 08 - Festa em Homenagem a Imaculada Conceição
Local: Bairro do Pião
Festa de Natal
Local: Praça
Montagem de Presépio
Local: Praça
Apresentação de Corais das Escolas Municipais, Estaduais e Particulares/
Banda Sinfônica de Piracaia/Orquestra de Viola Caipira Canto nas Montanhas

FLS. Nº 29
RGI 7857
SRPL - DOL

Local: Praça
Dia 31 - Revéillon na Praça
Local: Praça
Móvel - Corrida São Silvestre

> As homenagens religiosas são realizadas pelas Paróquias:

- Santo Antonio da Cachoeira – tel.11.4036.4700
- São Brás – tel.11.4011.7085
- Nossa Senhora do Perpétuo Socorro – tel. 11.4036.3258
- Eventos Evangélicos , realizados pelas Igrejas Evangélicas
- Eventos Esportivos, realizados pela Divisão de Esportes - tel. 4036.6631
- Eventos Culturais, realizados pela Divisão de Turismo/Cultura - tel. 11.4036.2040 – ramal 2088
e-mail:turismo@piracaia.sp.gov.br

Manifestação Cultural

Grupo Congada Branca
Grupo de Catira
Grupo Reza de São Gonçalo
Grupo Caiapó
Orquestra de Viola Caipira Canto nas Montanhas
Banda Sinfônica de Piracaia
Grupo de Carros de Boi
Bloco Bonecões Papel Machê
Projeto Guri (Parceria com a Secretaria Estadual da Cultura)

Atrativos Turísticos

Turismo religioso

Igreja São Brás
Construída na década de 1940. Passou à Paróquia em 22/06/2008.Localiza-se na Vila São Brás, rodovia Jan Antonin Bata.Telefone: (11) 4011.7085

Estado de São Paulo
Av. Dr. Cândido Rodrigues, 120 - Tel. 4036-2040 - ramal 2088
CNPJ Nº 45.279.627/0001-61
Site: www.piracaia.sp.gov.br
e-mail: turismo@piracaia.sp.gov.br

FLS. Nº 30
RGI 7857
SRPL - DOL

Igreja Matriz Sto. Antonio da Cachoeira

Construída em 1814, a igreja é de extrema beleza. Tem suas paredes em tons dourados. Quando se olha para o teto, depara-se com a abóbada que mostra toda a história da igreja Católica Apostólica Romana. O teto da primeira nave contém a figura de todos os papas de Pedro até Francisco, sendo um total de 268 papas.Na segunda nave do Altar Mor contém os milagres de Santo Antonio, padroeiro de Piracaia.As pinturas das paredes e do teto foram feitas em 1950, projeto do padre Alexandre Venâncio Arminas e pinturas do artista Antonio Navickas. O atual papa foi pintado pelo artista Wagner L. M. Silva. No mundo existe apenas duas igrejas com figuras d e papas no teto: uma é a igreja de São Paulo fora dos muros em Roma e outra a igreja Matriz de Santo Antonio da Cachoeira em Piracaia. Localiza-se na Praça Santo Antonio, Centro - Telefone: (11) 4036.4700

Igreja Nossa Senhora do Rosário

Sua construção foi iniciada em 1839 por Domingos de Oliveira Leme e só foi concluída em 1871. O nome foi escolhido em homenagem à Nossa Senhora do Rosário dos Homens Preto e São Benedito, santos de grande devoção dos escravos. A igreja do Rosário foi construída para os cristãos negros que no tempo colonial eram proibidos de freqüentar a igreja dos homens brancos. As paredes são de taipa com quase 1 metro de espessura. Seus altares são de madeira. Dentro da igreja há o brasão do império e nas paredes encontram-se obras de arte retratadas em painéis de azulejos portugueses. Localiza-se na praça do Rosário, Centro. Telefone: (11) 4036.4700

Gruta Nossa Senhora Aparecida

Construída em 2004 em terreno do município. Na Gruta está a imagem de Nossa Senhora Aparecida. Localiza-se na Av. Luige Zenga, Centro. Aberta das 8 às 18 horas. Entrada franca.

Santo Cruzeiro

Em 26 de novembro de 1939 quando as Santas Missões estiveram presentes em Piracaia, foi colocada no morro da Penha, uma grande Cruz de madeira.

Estado de São Paulo
Av. Dr. Cândido Rodrigues, 120 - Tel. 4036-2040 - ramal 2088
CNPJ Nº 45.279.627/0001-61
Site: www.piracaia.sp.gov.br
e-mail: turismo@piracaia.sp.gov.br

FLS. Nº 31
RGI 7857
SRPL - DOL

Foi uma grande festa religiosa. No dia 7 de novembro de 1943, durante um grande temporal, o braço da Cruz desmoronou. No dia 30 de novembro de 1944 foi colocada a pedra fundamental para a nova Cruz. Foi assim que o grande arquiteto José Bonetti esculpiu o Santo Cruzeiro, um crucifixo de 14 m de altura, em cimento e inaugurado no dia 14 de julho de 1946. Esse enorme monumento fica em um morro a 1.200 m de altitude, podendo-se avistar toda a cidade de Piracaia. Pode-se chegar até o Santo Cruzeiro por uma escada com 591 degraus, com paradas para descanso, que começa ao lado da Gruta N. S. Aparecida ou pela Rua Antonio Poloni., Jard. Monte Cristo. Aberto das 8 às 18 horas, com entrada franca.

Igreja Santa Cruz do Leopoldo
Dedicada às almas sua construção final data de 20 de junho de 1933. Localiza-se na praça Padre Leonardo, centro.

Igreja Matriz Nossa Senhora do Perpétuo Socorro
A construção da primeira fase foi em 1983. A segunda fase foi entre 1989 e 1994 ampliou- se a entrada da igreja. Passou para paróquia em fevereiro de 2004. Localiza-se na Av. José Leite Peçanha, Jard. Capuava.Telefone: (11) 4036.3258

Turismo Ecológico

Parque Ecológico da Boa Vista
Área de Proteção Ambiental, protegida pela Lei nº 2.015, de 2000. Acesso pela Estrada Municipal Lamartine Peçanha, Bairro Boa Vista. Entrada franca com visitas agendadas.

Caixa D'água, Trilha e Mirante da Boa Vista
São cerca de 5 km de trilha entre as matas, até o cume do Morro da Boa Vista de aproximadamente 1.500 metros de altura. O roteiro passa por uma caixa d'água, cuja construção é de 1914, que forneceu água para a cidade até 1976. Está localizada em área de proteção ambiental e atualmente fornece água para as praças Francisco Ferreira Simões Brandão, Santo Antonio e Pátio da Prefeitura. A trilha começa ao lado da caixa d'água, até chegar ao

Estado de São Paulo
Av. Dr. Cândido Rodrigues, 120 - Tel. 4036-2040 - ramal 2088
CNPJ Nº 45.279.627/0001-61
Site: www.piracaia.sp.gov.br
e-mail: turismo@piracaia.sp.gov.br

FLS. Nº 32
RGI 7857
SRPL - DOL

Mirante onde se avista toda a cidade. Acesso pela Estrada Municipal Lamartine Peçanha,Bairro Boa Vista. Entrada franca, com visitas agendadas.

Parque Ecológico

Parque Ecológico é uma área de 40.000 m². Conta com pista de cooper, playground, quadra de área, horto com viveiros de mudas e lanchonete . Localiza-se na Rua Sebastião Ferreira de Araújo Filho, Jardim Sto Afonso. Aberto das 8 às 18 horas. Entrada franca.Telefone: (11) 4036.6627

Sítio 7 Porteiras

Espaço preparado para realizar turismo ecológico. Localiza- se no Bairro da Boa Vista. Com visitas agendadas. Tels.: 11 . 4036-6686 - 9.7264.0737

Rota Atibainha

O acesso para a Rota Atibainha é pela Estrada Municipal André Franco Montoro. Por esta rota chega-se as represas Cachoeira e Atibainha, onde há a junção das represas de Piracaia com a de Nazaré Paulista. Seguindo em direção ao Bairro do Pião, chega-se a Cachoeira do Pião,somente para visitação e Pedra do Carmo, por estrada no meio da mata, com orquídeas e corredeiras. A Pedra do Carmo tem aproximadamente 2000 metros de altura, chega- se por uma trilha.B. Atibainha Acima. Visita agendada para a Pedra do Carmo.

Arquitetura Religiosa

Igreja Matriz Santo Antonio da Cachoeira
Praça Santo Antonio - Centro
Tel. (11) 4036.4700

Igreja Nossa Senhora do Rosário
Praça do Rosário - Centro
Tel. (11) 4036. 4700

FLS. Nº 33
RGI 7857
SRPL - DOL

Represas

Represa Cachoeira

Estrada Municipal Franco Montoro/ Estrada Municipal Normando Peçanha

Represa Atibainha

Estrada Municipal André Franco Montoro

Os segmentos de Turismo encontrados em Piracaia são:

Religioso, Ecoturismo, Aventura, Pesca

Casa do Artesão " José Bonetti "

Rodovia Jan Antonin Bata - entrada da cidade

Trabalhos em madeira, argila, bordados, outros.

Tel.: (11) 9.7221.3884 - 4036.4422

Núcleos Produtivos

Alambique do Zé Lucio
Cachaça São Vicente
Rodovia Aldo Boline, Km 79 - Estrada Novo Horizonte
Tels.: (11) 4036.7613 - 9.9872.7466

Alambique - Cachaça Choro da Cana
Rodovia Padre Aldo Bolini, km 85,5 - Parq. das Paineiras-Tel.: (11) 9 9877-7989

Feira do Produtor Rural
Alimentos de qualidade, direto da roça.
Toda sexta-feira, a partir das 16 horas
Rua Antonio Pádua Zago, 30 -Centro - Sindicato Rural

FLS. Nº 34
RGI 7857
SRPL - DOL

Tel.:(11) 4036.7339

Alambique Cachaça Piracaia
Av. Francisco de Almeida, 1313 - Pouso Alegre
Tel.: (11) 4036.7447

Trutas Norberto
Criação de Trutas, na cabeceira das águas frias do Rio Atibainha. Acesso: Estrada Municipal André Franco Montoro – Bairro Atibainha Acima. Tel.: (11) 3258-0621. Site: www.trutanorberto.com.br - visitas agendadas.

Roteiro de Hospedagem

Pousada e Pesqueiro Sobre as Nuvens
Rodovia Jan Antonin Bata, km 84,5 – Acesso: Bairro Batatuba
Tel.: (11) 4036.7601 - (11) 9 9823.2024
Site: www.sobreasnuvens.com.br

Pousada Casa Amarela
Rodovia Jan Antonin Bata, km 85 – Bairro Batatuba. -Tel.: (11) 4036.7164
Site:www. pousadacasamarela.com - e-mail: contatopca@hotmail.com

Pousada Chalés Harmonia
Rodovia Jan Antonin Bata, 87,5 - Acesso: Estrada Municipal Joaquim Antonio Batista, km 2 - Bairro Cachoeira Abaixo
Tel.: (11) 4036.6482
Site: www.chalesharmonia.com.br
e-mail: reservas@chalesharmonia.com.br

Pousada Barriga da Lua
Av. Paulo Afonso Ferreira,11 - Jard. Alvorada
Tel.: (11)4036.4321 - 9 7407.3677
Site: www.piracaiabarrigadalua.com.br
e-mail: barrigadalua.piracaia@gmail.com

FLS. Nº 35
RGI 7857
SRPL - DGL

Pousada Colina da Boa Vista
Estrada Municipal Lamartine Peçanha, km 1 - Bairro Boa Vista
Tel.: (11) 4036.7038 - 9 9505.4566
Site: www.colinaboavista.com.br
e-mail: contato@colinaboavista.com.br

Pousada Raio do Sol
Rua Samuel Maia da Silva, 140, Bairro Morro Vermelho - Tel.: (11) 4036-3817 - (11) 9 9809-7553.

Pousada Requinte da Mantiqueira
Rua Men de Sá, 100 - Jard. Primavera
Tel.: (11) 4036.7674 - 9 9574.3057
Av.Dr. Valentim Del Nero, 730
e-mail: atendimento@pousadarequinte.tur.br

Pousada Cidade Presépio
- somente pernoite -
A. Dr. Valentim Del Nero, 730 - B. Pouso Alegre
Tel. (11) 4036.7460 - 4036.8206
e-mail: mariamargaridapatricio@gmail.com

Pousada Canto do Lago
Estrada Normando Peçanha, km 1 - Bairro Birizal
Telefone: (11) 9.9164.4703
Site: www.cantodolago.com.br
e-mail: cantodolago@gmail.com

Espaços para Festas

Chácara do Marmita
Rua H, 137 - B. Romite 1 (Batatuba)
Tels.: (11) 4036.6003 - 9.9896.3205

Chácara do South Fork
Estrada Arpui, nº 51- Bairro Arpuí

FLS. Nº 36
RGI 7857
SRPL - DGL

Tel. (11) 9.7143.2108

Rancho Liberdade
Rod. Jan Antonin Bata, km 3 - Bairro Cachoeira Abaixo
Tel. (11) 4036.3245

Rancho Beira Rio
Estrada Municipal Franco Montoro, 780 - B. Pouso Alegre
Tels.: (11) 4036.8207 - 9.9705.8797

Roteiro Gastronômico

Santa Terra
Cozinha Brasileira e Artesanato
De 3ª feira a domingo - das 11 às 15 horas
Rodovia Jan Antonin Bata, km 78 - Centro
Tel.:(11) 9 9987.5085

Galeto's
sábados, domingos e feriados
Av. Monza, 366 - Jard. San Marino
Tel.: (11)4036.3586 - 9 5658.6049

Padaria e Confeitaria Por do Sol
Av. Roma, 340 - Jard. San Marino
Tel. (11) 4036.7948

Padaria e Confeitaria Pão da Vida
Rua São João Batista, 145 - Vila Biarritz
Tel.: (11) 4036.7328

Padaria da Ruth
Av. São João Batista, 155 - Vila Biarritz

Choperia do Mauricio
de 2ª feira a sábado - das 1130 às 15 horas
Rodovia Jan Antonin Bata, 100 - entrada da cidade

FLS. Nº 37
RGI 7857
SRPL - DOL

Restaurante Japonês - Sabor Oriental
Aceita Encomendas
Rod. Jan Antonin Bata , 100 - entrada da cidade
Tel.: (11) 4036.8443

Cachaçaria Portal
Aberto de 3ª feira a domingo
Cachaças artesanais, licores, batidas, vinhos, doces , sorvetes, queijos, pimentas, mel e outros.
Rod. Jan Antonin Bata, 853 - entrada da cidade
Tels.: (11)4036.7178 - 9.9872.7466

Empório Apiário
Doces, salgados, caldo de cana, sorvetes, artesanato
Av. Papa João XXIII, 18 - Centro
Tel.: (11) 4036.4786 - 9.9553.2759

Armazém Sofia
Vinhos, cervejas artesanais e petiscos.
Atende de quarta-feira a domingo
Rua Coronel Thomaz Cunha, 138 - Centro
www.armazemsantasofia.com.br
Tel.: (11) 4405.0101

Pirassados - Frangarias
Lanches e espetinhos
Aceitamos encomendas.
Rua Tenente Antonio Batista, 137 A -Centro
Disk entrega
Tels.: (11) 4036.4439 - 9. 9574.1925

Porta Maggiori
Disk Pizza - Tels.: (11) 4036.7642 - 9 .9876.5356 - 8320.3984

Breda Restaurante e Pizzaria

FLS. Nº 38
RGI 7857
SRPL - DOL

Especializado em truta.
Almoço: de 2ª a domingo/feriados - das 11 às 16 horas
Jantar: de 5ª , 6ª feira/sábado - das 19 às 23 horas - delivery a noite
Praça Santo Antonio, nº 10 - Centro - Tel. (11) 4036-4337

Restaurante Kanpai e Temakeria
Praça Santo Antonio, 75 - Centro
Tel.: 4036.3634

Padaria da Praça
Rua Antonio Pádua Zago, 8 - Centro
Tel.: (11) 4036.3556

Japinha San
Pastelaria e Lanchonete
Praça do Rosário, 29 - Centro
Tel.: (11) 9.4157.4652

Joel Lanches
De 4ª a 2ª feira - a partir das 18 horas
Praça do Rosário, 4 - Centro
Tel.: (11)9.9660.7875

Lanches Pinguim
Praça do Rosário, 60 - Centro
Tel.: (11) 9.7323.7989

Cantinho do Chocolate
Praça do Rosário, 55 - Centro
Tels.: (11) 4036.5355 - 9.7203.0644

Clube do Lanche
a partir das 16 horas
Rua Jan Antonin Bata, 162 - Centro
Tel.: (11)9.9941.5842

Padaria e Restaurante Santo Antonio

Almoço - de 2ª feira a sábado - das 11 às 15 horas - self-serve ou por kilo / marmitex
Rua Jan Antonin Bata, 162 - Centro
Tels.: (11) 4036.7997 - 9.4234.6090

FLS. Nº 39
RGI 7857
SRPL - DOL

Café da Dana
Atende com café expresso, salgados, doces e sucos.
Rua Marechal Deodoro, 162 - Centro
Tels.: (11) 4036.3605 - 9 4245.3527

Padaria - Milton Pães
Rua Marechal Deodoro, 123 - Centro
Tel.: (11) 4036.7783

Mega Esfhira
Av. Dr. Alipio Ferreira, 22 - Centro
Tel.: (11) 9.5139.6561

Pastel e Cia
Praça Padre Leonardo, 73- Centro
Tel.: (11) 9.8493.2844

Restaurante e Pizzaria da Nice
De 2ª feira a domingo - das 11 às 15 horas - restaurante
De 6ª feira a domingo - das 18 às 24 horas - pizzaria
Av. Luige Zenga, 388 - Jard. Monte Cristo
Tel.: (11) 4036.7798- 9 9605.3903 - 9 7340.0400 - Delivery

Padaria e Confeitaria- Sabor Rural
Rua Domingos Leme, 154 - Centro
Tel.: (11) 4036.7607 - 9.9525.7574

Distribuidora de Bebidas Piracaia
Rua Dirce Fiorelini Badari, 234 - Centro
Tels.: 4036.3565 - 4036.6488

FLS. Nº 40
RGI 7857
SRPL - DOL

Mirador
De 2ª feira a sábado - das 11 às 15 horas - self-service
Rua Sebastião de A. Barros, 210 - Centro
Tel.: (11)4036.3947

Confeitaria Bom , Que Bom
Rua Sebastião Almeida Barros, 100 - Centro
Tel.: 9.7414.5113

Q Maravilha
De 2ª feira a sábado - das 11:30 às 14:30 horas (entrega de marmitex)
Rua Antonio Candido Ferreira, 35 B - Centro
Tel.: (11) 4036.5208 - 9.7528.5293

Rede Pizza
Av. Dr. Candido Rodrigues, 260 - Centro
Disk Pizza
Tels.: (11) 4036.7371 - 4036.6040 - 9. 9571.4906

Sorveteria Nilce
De domingo a segunda-feira - das 11 às 20 horas
Rua João de Moraes Goes, 407 - Centro
Tel.: (11)4036.6202

Padaria Sonho Verde
Av. Dr. Valentim Del Nero, 10 - Centro
Tel.: (11) 4036.7527

Portifólio
Restaurante, Pizzaria , Choperia, Espetinho
De 3ª feira a domingo - a partir das 18 horas
Av. Dr. Valentin Del Nero, 12 - Centro
Tels.: (11) 4036.6470 - 9 9615.0207 - 9 9616.8577

Restaurante Sabor da Terra
Av. Valentim Del Nero, 48 - Centro

FLS. Nº 41
RGI 7857
SRPL - DOL

Tel. (11) 4036.3955

Doni Lanches
Pernil e Calabreza
De 4ª feira a domingo - das 18:30 às 23 horas
Av. Dr. Valentin Del Nero, 137 - Centro
Disk Lanches - Tels.:(11) 4036.3668 - 9.9759.4099 - 9.8487.0465

Sorveteria Pira Açai
Av. Dr. Valentim Del Nero,169 - Centro
Tel.: (11) 4036.7956

Sorveteria Açai Banana
Av. Dr. Valentim Del Nero, 100 - Centro
Tel.: (11) 4405.0195

Padaria The Ice Cake
Av. Valentin Del Nero, 222 - Centro

Pastelaria da Vera
Av. Valentim Del Nero, 36 - Centro
Tel. (11) 9.9800.9616

O Espanhol - Hamburgueria
Av. Dr. Valentim Del Nero, 288 - Centro
Tel.: (11) 9.7788.4481

Doce Festa
Av. Dr. Valentim Del Nero, 325 - Centro
Tel.: (11) 4036.3514

Padaria do Ademar
Av. Valentim Del Nero, 474 - Centro
Tel.: (11) 4036.4892

FLS. Nº 42
RGI 7857
SRPL - DOL

Lanchonete Altas Horas
Av. Dr. Valentim Del Nero, 474 - Centro
Tels.: (11)4036.4758 - 9.9911.1542 (disk lanches)

Pica-Pau Lanches
Av. Dr. Valentim Del Nero - Centro
Tel.: (11) 4036.6912

Adega Avenida
Av. Dr. Valentim Del Nero, 720 - Centro
Tel.: (11) 4036.7893

Pizzaria Q Maravilha
A. Dr. Valentim Del Nero, 737 - Centro
Tels.: (11) 4036.7081 - 9.7097.9695

Taiada
De 3ª feira a domingo - das 11 às 14:30 horas
Rua Jerônimo Magioli, 71 - B. Catiguá
Tel.: (11) 4036.6897

Cia do Salgado
Av. Dr. Alipio Ferreira, 90 - Bairro Catiguá

Arigatai
Culinária Oriental
de 2ª feira a domingo-das 18 às 2 horas
Av. Francisco de Almeida, 5 - Jard. Capuava
Tel.: (11)9.7432.9225

Padaria da Vila
Av. Francisco de Almeida, 197 - B. Pouso Alegre
Tel.: (11) 4036.7948

Bom Gosto
Pizzaria e Churrascaria

De 2ª a 5ª feira - almoço - das 11 às 15 horas
6ª feira, sábado e domingo - das 11 às 15 horas e das 19 às 24 horas
Av. José Leite Peçanha - Bairro Capuava
Tel.: (11)4036.4068 - 9 9660.6809

FLS. Nº 43
RGI - 7857
SRPL - DOL

Padaria e Lanchonete
Rua Herbert Lambert Zago, 1160 - B. Pouso Alegre

Padaria Nossa Senhora da Conceição
Bairro do Pião - Praça Central
Tel.: (11) 9. 64144937

Terezinha das Graças da Silveira Peçanha
- Prefeita Municipal -

Folha 44
Proc. 7857

Nos termos do item 2, parágrafo único do artigo 148, do Regimento Interno, a presente proposição esteve em pauta nos dias correspondentes às 139ª a 143ª Sessões Ordinárias (de 13/11/2015 a 19/11/2015), não tendo recebido emendas ou substitutivos.

SPL 19/11/2015.

ASSEMBLÉIA LEGISLATIVA DO ESTADO DE SÃO PAULO
COMISSÃO DE CONSTITUIÇÃO, JUSTIÇA E REDAÇÃO
Fone: (11) 3886-6358 / 6312
ccjr@al.sp.gov.br

folha 45
proc. 7857

São Paulo, 24 de novembro de 2015.

Projeto de lei nº 1461/2015

Caro Deputado Cauê Macris

Solicitamos ao Nobre Autor do presente projeto, que o instrua na forma prevista na Lei Complementar nº 1261, de 29 de abril de 2015, para que possa ser devidamente apreciado.

Deputada Célia Leão
Presidente da Comissão de Constituição e Justiça e Redação

RGL 7857/15

ASSEMBLEIA LEGISLATIVA
DEPUTADO CAUÊ MACRIS

À MESA
Junte-se
28/6/16
Presidente
Fernando Capez

Ofício DCM/030/2016

São Paulo, 24 de junho de 2016.

FLS Nº 46
7057--

Senhor Presidente,

Requeremos a juntada de documentos ao Projeto de Lei n° 1461/2015, que "Classifica Piracaia como Município de Interesse Turístico", para melhor instruir a matéria.

Renovo-lhe meus votos de estima e consideração, mantendo-me a disposição para eventuais esclarecimentos

ENTREGUE À MESA EM 28 JUN 2016 10246

Atenciosamente,

Cauê Macris
Deputado Estadual

Exmo. Senhor
Fernando Capez
D.D. Presidente da Assembleia Legislativa do Estado de São Paulo

CAUÊ MACRIS

PREFEITURA MUNICIPAL DE PIRACAIA
"Paço Municipal DR. CÉLIO GAYER"
Gabinete da Prefeita

Av. Dr. Candido Rodrigues, nº 120 - Fone Fax: (011) 4036-6048 -
www.piracaia.sp.gov.br / e-mail gabinete@piracaia.sp.gov.br

Piracaia, 23 de junho de 2016.

Ofício nº 330/2016
PBP

FLS. Nº 47
7357 --
SHEL - DOL

Senhor Deputado,

Com os nossos cordiais cumprimentos, vimos encaminhar a Vossa Excelência, cópia da Lei Municipal nº 2831 de 19/05/2016, que dispõe sobre o Plano de Desenvolvimento Turístico do Município de Piracaia.

Contando com a colaboração de sempre, agradecemos antecipadamente e ao ensejo renovamos protestos de elevada estima e distinta consideração.

Atenciosamente,

TEREZINHA DAS GRAÇAS DA SILVEIRA PEÇANHA
Prefeita Municipal

A Sua Excelência o Senhor
CAUÊ MACRIS
Deputado Estadual - PSDB
São Paulo - SP

PREFEITURA MUNICIPAL DE PIRACAIA
"Paço Municipal DR. CÉLIO GAYER"
GABINETE DA PREFEITA

Av. Dr. Candido Rodrigues, nº 120 - Fone Fax: (011) 4036-6048
www.piracaia.sp.gov.br / e-mail gabinete@piracaia.sp.gov.br

FLS. Nº 48
7957--
SRM - DOL

LEI Nº 2.831, DE 19 DE MAIO DE 2016
"Dispõe sobre o Plano de Desenvolvimento Turístico do Município de Piracaia e dá outras providências."

TEREZINHA DAS GRAÇAS DA SILVEIRA PEÇANHA, Prefeita Municipal de Piracaia, usando das atribuições que lhe são conferidas por lei,

FAZ SABER que a Câmara Municipal de Piracaia aprovou e ela sanciona e promulga a seguinte lei:

Art. 1º - Fica instituído o Plano de Desenvolvimento Turístico do Município de Piracaia, na forma do Anexo, que integra esta Lei.

Art. 2º - O Plano de desenvolvimento Turístico do Município de Piracaia, abrange o território municipal e é o instrumento pelo qual se orientará a política de desenvolvimento turístico do Município.

Art. 3º - O Plano de Desenvolvimento Turístico do Município de Piracaia, tem como finalidade o pleno desenvolvimento das funções turísticas, de acordo com as seguintes diretrizes:

I- inventário do patrimônio natural e arquitetônico;

II - promoção de campanhas regionais de divulgação das potencialidades turísticas do município;

III- incentivar e apoiar o turismo religioso, ecológico , cultural, rural e de aventura no município;

IV- analisar o impacto de visitação, bem como a infraestrutura nos pontos turísticos;

V- Formar parcerias entre o setor público e setor privado da área de turismo, com o objetivo de implementar e criar as modalidades do turismo;

VI- incentivar, restaurar e preservar espaços históricos do município;

VII- assegurar a proteção de áreas de recursos naturais;

VIII- estruturar as áreas dotadas de recursos naturais como bosques, rios, lagos, represas, para as práticas educacionais de turismo, esporte e lazer;

PREFEITURA MUNICIPAL DE PIRACAIA
"Paço Municipal DR. CÉLIO GAYER"
GABINETE DA PREFEITA

Av. Dr. Candido Rodrigues, nº 120 - Fone Fax: (011) 4036-6048 -
www.piracaia.sp.gov.br / e-mail gabinete@piracaia.sp.gov.br

FLS Nº 49
7857--
SMEL - DOL

Continuação da Lei nº 2.831, de 19 de maio de 2016

IX- estimular o crescimento ordenado e o desenvolvimento sustentável da atividade turística para Piracaia;

X- promover interesses econômicos do Município, estimulando a organização de eventos;

XI- incentivar o desenvolvimento de micro, pequenas e médias empresas voltadas ao turismo, visando à geração e manutenção de empregos no Município;

XII- estimular a criação e implantação de equipamentos destinados a atividades de serviços de animação turística e de lazer;

XIII- identificar através de placas, os pontos turísticos no Município;

Art. 4º - As despesas que poderão ocorrer para execução desta lei, correrão por conta de dotações próprias, consignadas no orçamento, suplementadas se necessário, de acordo com as normas vigentes.

Art. 5º - Esta Lei entra em vigor na data de sua publicação, revogadas as disposições em contrário.

Prefeitura Municipal de Piracaia, "Paço Municipal Dr. Célio Gayer", em 19 de maio de 2016.

TEREZINHA DAS GRAÇAS DA SILVEIRA PEÇANHA
Prefeita do Município de Piracaia

Publicado e afixado em local público de costume. Departamento de Administração, 19 de maio de 2016.

DARLENE BERALDO DE PAIVA
Coordenadora Geral Administrativa

FLS Nº 50
7857 - -
SRPL - DOL

PLANO DE DESENVOLVIMENTO TURÍSTICO DE PIRACAIA

UNIVERSIDADE SÃO JUDAS TADEU

FACULDADE DE CIÊNCIAS HUMANAS E SOCIAIS

2014

FLS Nº 53
7957 - -
SNAL DOL

INDÍCE

Abertura.....01

Autores do Plano.....02 e 03

Agradecimento.....04

Resumo.....05 e 06

Resumo em Inglês.....07

Resumo em Espanhol.....08 e 09

Apresentação.....10, 11, 12, 13, 14 e 15

Introdução.....16, 17 e 18

Caracterização Geral.....19, 20 e 21

Regionalização do Estado de São Paulo.....22

A Política do Bem Viver.....23, 24, 25 e 26

Mapa de Regionalização do Estado de São Paulo.....27

A Política do Bem Viver.....28

Aspectos Históricos do Município e Administração Geral.....29

Expansão Bandeirante.....30 e 31

Primeiros Povos.....32

Origem do Município.....33, 34, 35, e 36

Primeiros Tempos no Povoado.....37

Estrada de Ferro e Exploração do Café.....38 e 39

Século XX e Atualidades.....40, 41 e 42

Imigração.....43 e 44

Histórico da Rodovias.....45

Rodovia D. Pedro I.....46

FLS. Nº 52
7357 - -
DOL

Rodovia Jan Antonin Bata.....47 e 48

Linha do Tempo.....49, 50, 51, 52, 53, e 54

Bandeira e Brasão.....55

Brasão do Município.....56

Formação Administrativa.....57

Sistema de Turismo.....58 e 59

Quadro - Sistur Geral.....60 e 61

Quadro - Atrativos.....62

Ofertas.....63

Quadro- Atrativos/Eventos.....64

Oferta Agregada/Técnica.....65

Oferta Agregada/Técnica - Serviços.....66

Quadro - Demanda.....67

Quadro Demanda.....68

Gestão Pública.....69,70, 71,72,73 e74

Aspectos Socioeconômicos.....75

Demografia.....76

Crescimento Populacional.....77

Crescimento Populacional do Brasil.....78

Estrutura Anual - sexo/idade.....79 e 80

Taxas de Mortalidade.....81 e 82

Distribuição Urbana e Rural.....83

Condições de Vida.....84

Educação / Salários.....85

FLS. Nº 53
7957--
DIVL - DOL

Economia/Setores de Produção/Setores Economia.....86

População/Impostos.....87

Imposto Federal.....88,89, e 90

Legislação Ambiental.....91, 92, 93 e 94

Conselho Meio Ambiente.....95

Lei Federal Áreas de Proteção.....96

Projeto Piracaia - Água e Meio Ambiente/ Lei Orgânica.....97

Lei Orgânica.....98

Poluição/Sistema Cantareira.....99

Infraestrutura Básica e de Acesso.....100,101,102,103,104

Conexões e Interligações.....105 e 106

Variações Sazonais/Congestionamentos/Infraestrutura Urbana.....107

Abastecimento de Água.....108, 109, 110, 111 , 112 e 113

Mapa com Área Abrangida pelo Consórcio PCJ.....114

Sistema Cantareira.....115

Rede de Esgoto.....116

Coleta de Lixo.....117

Energia Elétrica..... .....118, 119 e 120

Transporte.....121

Horários de ônibus.....122, 123 e 124

Abastecimento de Gêneros.....125 e 126

Placa Proibitiva/queimada.....127

Condições de Mão de Obra.....128

Produção Carvão.....129

FLS Nº 54
7357--
SNOL-DOL

Locais Responsáveis pelo Abastecimento de Gêneros Alimentícios.....130

e 131

Circulação Interna.....132

Árvore/Obstáculo.....133

Sinalização Urbana.....134

Sinalização das Ruas.....135

Mapa Traçado das Ruas.....136

Mapa.....137

Mapeamento da Infraestrutura Urbana/Hospitais.....138

Postos de Saúde.....139

Farmácias/Drogarias.....140, 141 e 142

Clinica Odontológica.....143

Comunicação.....144

Agências Postal/Jornais.....145

Revista/Assistência Mecânica.....146 e 147

Oficinas Mecânica.....148 e 149

Borracharias.....150

Segurança/Policiamento.....151

Corpo de Bombeiros/Agências Bancárias.....152 e 153

Plano Diretor.....154

Aspectos Turísticos.....155

Solo.....156

Clima/Pluviosidade/Umidade.....157

Insolação Atmosférica/Nebulosidade/Ventos/Paisagem.....158

FLS Nº 55
7857--
SRPL - DOL

Cachoeira Pião.....159

Represa.....160

Tipificação.....161

Qualidade Visual.....162

Diversidade.....163

Singularidade.....164

Intrusões Visuais.....165

Eucaliptos/Área Verde.....166

Obras Inacabadas.....167

Oferta Diferencial/Recursos Culturais.....168

Monumentos Históricos.....169

Casarão Século XX.....170

Arquitetura.....171, 172, 173 e 174

Estação.....175 e 176

Biblioteca.....177

Centro Cultural/Local para Manifestação da Fé.....178

Igrejas.....179, 180, 181, 182, 183, 184, 185, 186 e 187

Gruta N.S. Aparecida.....188 e 189

Santo Cruzeiro.....190, 191 e 192

Igrejas Evangélicas.....193 e 194

templos/Estátuas/Esculturas.....195, 196, 197, e 198

Folclore e Tradições.....199 e 200

Catira.....201

Gastronomia.....202

FLS. Nº 56
7857 --
SOL-L - DOL

Manifestação Artística.....203, 204 e 205

Festas Religiosas.....206 e 207

Festas Populares.....208

Festas Cívicas/Calendário de Eventos.....209, 210, 211, 212, 213 e 214

Recursos Naturais e Artificiais .....215, 216, 217, 218 e 219

Relacionamento: População x Turista/ Oferta Técnica/Meios de Hospedagem.....220, , 221 e 222

Dados Gerais de Hospedagem 223

Pousadas.....224, 225 e 226

Demanda Hotelaria.....227 e 228

Alimentos e Bebidas.....229

Restaurantes e Similares.....de 230 a 257

Trutas Norberto/Entretenimentos.....258

Souvenirs.....259

Compras Diversas.....260

Atividades Esportivas e Recreacionais.....261, 262, 263, 264 e 265

Fotos/Locadoras.....266

Casa do Artesão.....267 e 268

Salas de Concerto.....269

Cinema/Teatro/Clubes.....270

Condicionamento Físico e Saúde.....271

Parque Ecológico.....272

Agenciamento.....273

Outros Serviços/ Produtos para Pesca.....274

FLS Nº 57
7857--
L - DOL

Roteiro para Pesca.....275

Recursos Humanos para o Turismo.....276

Caracterização da Demanda.....277 e 278

Perfil da Demanda.....279

Analise da Demanda.....de 280 a 286

Perfil da Demanda..... .287, 288, 289 e 290

Ocupação por Setor da Economia.....291

Gráfico/Renda.....292

Composição do Grupo.....293

Duração de Viagem.....294

Motivação da Viagem.....295

Gráfico -Tipo de Transporte.....296

Gráfico - Tipo de Alojamento.....297

Gráfico - Despesas de Viagem.....298

Gráfico - Satisfação.....299

Gráfico - Voltaria ao Município/Expectatividade.....300

Gráfico - Estado Cívil.....301

Gráfico - Frequência da Visita/ Locais para Refeição.....302 e 303

Gráfico Tipo de Atrativo.....304

Gráfico - Comunicação.....305

Gráfico Sazonalidade.....306

Análise da População Local.....307

Gráfico - Gênero.....308

Gráfico - Idade.....309

FLS. Nº 58
7357 --
DOL

Gráfico - Escolaridade.....310

Gráfico - Renda.....311

Gráfico - Tempo que Reside na Cidade.....312

Gráfico - Atrativos Mais Procurados na Região.....313

Gráfico - Ações para Melhoria - Opinião Moradores.....314

Gráfico - Vantagens do Turismo - Opinião Moradores.....315

Gráfico - Desvantagens do Turismo - Opinião Moradores.....316

Gráfico - Deficiências da Cidade na Opinião dos Moradores.....317

Caracterização do Turismo Recepitivo.....318

Qualidade de Prestação dos Serviços de Turismo Receptivo.....319

Postura Empresarial/Adequação dos Preços.....320

Sazonalidade - Motivos/Épocas.....321 e 322

Gráfico Nº Visitantes na Gruta.....323, 324 e 325

Média de Ocupação Hoteleira.....326

Marketing - Produtos.....327

Imagem Divulgada/Diferencial.....328

Análise/Avaliação/Concorrência/ Diagnóstico.....329

Quadro - Análise Aspectos Históricos.....330 e 331

Quadro - Análise Sistur de Piracaia.....332 e 333

Quadro- Características Gerais - Piracaia.....334

Quadro - Análise - Recursos Naturais e Política Pública.....335

Quadro - Recursos Turísticos.....336 e 337

Quadro - Aspectos Ambientais.....338

FLS Nº 59
7857--
SMAL - DOL

Quadro - Infraestrutura e Agenciamento/Quadro- Análise da Demanda Turística.....339, 340 e 341

Prognóstico.....342

Quadro - Prognóstico de Piracaia.....de 343 a 350

Projetos.....de 351 a 364

Justificativa/Vantagens/Desvantagens do Projeto.....365 e 366

Roteiro de Aventura.....de 367 a 371

Sensibilização Ambiental.....de 372 a 376

Livro de Memória/Objetivos/Justificativa.....377

Linha do Tempo.....378 e 379

Considerações Finais.....380, 381 e 382

Referências Bibliográficas.....383, 384, 385 e 386

Referências Eletrônicas .....de 387 a 400

Anexos 401

Plano Diretor de Piracaia.....de 402 a 427

Inventário /Oferta Turística.....de 428 a 467

Uso e Ocupação do Solo - Lei Complementar nº 51/08.....de 468 a 495

Área de Proteção Ambiental - Sistema Cantareira - Lei nº 10.111.....496

Proteção Ambiental - Lei nº 336/88.....de 497 a 502

FLS. Nº 60
7357--
SRPL - DOL

PREFEITURA MUNICIPAL DE PIRACAIA

PLANO DE DESENVOLVIMENTO TURÍSTICO DO MUNICÍPIO DE PIRACAIA

FLS. Nº 61
7957--
SRPL - DOL

Autores do Plano de Desenvolvimento Turístico do Município de Piracaia

Alunos do curso de Bacharelado em Turismo formandos 2014

ALICIA ZAMPIERI CORREIA

ANDERSON ANDRADE BARBOSA (PRESIDENTE)

AUDREY BIAZOLLA CASSIM

BETSIE UVO ELIAS

BRUNA SOUZA DE BRITO

CAROLINA FERNANDES BESERRA

CLAUDIA ANDRADE CATÃO

DAYANE DE JESUS G. MENDES

ÉRIKA BARBOSA CALÇA

FELIPE BARBOZA FURLAN

FELIPE DIEGO PRISCO

FERNANDA SANTOS SILVA

GABRIELA RAMALHO

GABRIELA SANTOS OLIVIERI

JAQUELINE FERREIRA SILVA

LEONARDO CORDEIRO WLIAN

FLS Nº 62
7357--
SMPL - DOL

LIVIA BENTO TORRES

LUANA LOPES LEITE

LUCAS SILVA SANTOS (VICE-PRESIDENTE E ORGANIZADOR)

MARINA LORENTI PANCHERI

MICAELA DOS S. EVANGELISTA

RAFAEL ZERIO CUNHA

RODRIGO BEZERRA VIEIRA

RODRIGO DA SILVA GARCIA

ROGER CAIRES DE OLIVEIRA

SAMARA COSTA DA SILVA

SHEILLA SOUSA ANGELO

THAIS LOPES BRAZ (VICE-PRESIDENTE)

THALITA DAMASO DE LIMA

VALQUÍRIA SALES SANTANA

VANI Q. F. DO NASCIMENTO

VÂNIA GABRIELA YOSHIOKA SALERMO

MARIANNE JÚLIA STRASSACAPPA

Revisado pela Divisão de Turismo/Cultura - fevereiro de 2016

FLS Nº 63
7357--
SRPL-DOL

AGRADECIMENTOS

Agradecemos a Deus pela força concedida nessa árdua jornada que se chama formação acadêmica.

Ao Sr. Benedito Aparecido da Cunha, funcionário da Biblioteca Municipal, por compartilhar seu conhecimento, uma grande referência para aqueles que buscam aprender sobre Piracaia.

Ao Sr. Nelson Ricanelo de Godoy, presidente do COMTUR de Piracaia, pela presteza e disponibilidade em nos atender.

Ao Profº Dr. Paulo de Assunção, pelas lições ensinadas, conselhos dados e por todo o conhecimento transmitido durante todo o caminho percorrido e, principalmente, no desenvolvimento deste trabalho. A melhoria continua deste processo se deve a você.

À Profª Ms. Maria José Giaretta pela orientação, correção e esclarecimento de todas as dúvidas durante o desenvolvimento deste trabalho.

Agradecemos de forma especial ao Profº Dr. Antonio Siqueira pelo carinho, solicitude e por todo auxílio dispensado a nós. Sem sua ajuda e inspiração não chegaríamos ao presente resultado.

Também à Profª Ms. Marlene Matias, ao Profº Ms. Wagner Tufano, à Profª Ms. Marissol Richter e a todos os professores do curso de Turismo da Universidade São Judas Tadeu.

Aos munícipes de Piracaia pela hospitalidade e auxílio durante as visitas e em todo o processo de pesquisa.

Aos familiares, amigos e pessoas especiais que nos momentos de desânimo nos deram alento, nos momentos de loucura nos deram calma e nos momentos de ausência nos compreenderam.

FLS Nº 64
7357--
SRPL-DOL

RESUMO

O município de Piracaia pertence ao Estado de São Paulo e localiza-se na microrregião de governo de Bragança Paulista, região administrativa de Campinas. Tem aproximadamente 385 km² de área, está a uma altitude de 830m, limita-se entre Serra da Mantiqueira e Serra da Cantareira e possui clima ameno com temperatura média anual em torno dos 20 ºC. Outrora um bairro do município de Atibaia, foi fundado em 1817, na época Santo Antônio da Cachoeira, nome que se manteve até 1906. Seu desenvolvimento ocorreu de forma lenta, porém, o auge da cafeicultura entre o final do século XIX e início do XX contribuiu para crescimento da região, surgindo em 1914 o Ramal de Piracaia da Estrada de Ferro Bragantina. A cidade ainda preserva construções centenárias em estilo colonial, como a Igreja Matriz de Santo Antônio da Cachoeira, maior e mais antiga construção histórica do local, data-se de 1814 e possuí uma peculiaridade, no teto de sua nave há o retrato dos papas de Pedro até Francisco, tal característica pode ser encontrada apenas na Basílica de São Paulo, fora dos muros em Roma. Há no município outro ponto de grande movimento, o Morro do Santo Cruzeiro da Penha ou apenas Santo Cruzeiro. Em seu topo encontra-se um crucifixo de 14 metros, inaugurado no ano de 1946, esculpido

FLS Nº 65
7857--
DOL

pelo artista italiano José Bonetti. Uma das opções para chegar ao local é uma escadaria de 591 degraus, no cume é possível ter o panorama de toda a cidade e região, avistando-se descampados, eucaliptos e rastros de Mata Atlântica. Na base encontra-se a Gruta Nossa Senhora Aparecida, construída em 2004 com intuito de fomentar o turismo sob iniciativa do Grupo Pé na Estrada. No território piracaiense localizam-se três reservatórios de água do Sistema Cantareira, estrutura que chama atenção pela complexidade e tecnologia aplicada, responsável pelo abastecimento de milhões na Região Metropolitana de São Paulo. Piracaia exerce um papel importante na preservação desses grandes lagos, que devem possuir alto índice de pureza. O Plano de Desenvolvimento Turístico do Município de Piracaia, obtém-se um diagnóstico que confirma há pouca infraestrutura turística. O Inventário Turístico elaborado para o município aponta recursos. Constata-se que há pouca divulgação da cidade nos principais veículos para tal ação, que são as festas regionais ou feiras e exposições promovidas pelo Estado de São Paulo. O prognóstico demonstra que o turismo é uma possibilidade de mudanças para cidade, pois é um vetor que direciona ao planejamento, promovendo a reestruturação constante de diversos aspectos. É sugerido um programa que visa à implementação do turismo receptivo na cidade, pilar básico para o desenvolvimento socioeconômico da atividade e do local. Os projetos envolvidos compreendem desde a abertura de uma agência de turismo receptivo até roteiros turísticos formatados para os diversos segmentos que a cidade possui: religioso; aventura; educacional e ecoturismo.

FLS. Nº 66
7857--
SRRL DOL

ABSTRACT

Piracaia belongs to the state of São Paulo and is located in the microregion of government Bragança Paulista, administrative region of Campinas. It is approximately 385 km², is at an altitude of 830m, is confined between Serra da Mantiqueira and Serra da Cantareira, and has mild climate with an average annual temperature around 20 ° C. Once a neighborhood of Atibaia, was founded in 1817, at that time Santo Antonio da Cachoeira, a name that lasted until 1906.Your development occurred slowly, but the pinnacle of coffee between the late nineteenth and early twentieth contributed to growth in the region, appearing in 1914 the branch line of the railroad Piracaia Bragantina. The city still preserves centuries-old buildings in colonial style, such as the Mother Church of Santo Antonio da Cachoeira, largest and oldest historic building site, is dated 1891 and possess a peculiarity, the roof of your ship's portrait of the popes are Peter to Benedict XVI, this feature can only be found in the Basilica of St. Paul in the Vatican. There is another point in the municipality of great movement, the Mount of the Holy Cross da Penha or just Holy Cross. On its top one finds a crucifix of 14 meters, opened in 1946, sculpted by Italian artist Joseph Bonetti. One option to reach the place is a winding staircase of 591 steps, the summit is possible to have the panorama of the entire city and region, spotting up open fields, eucalyptus and traces of the Atlantic Forest. Is the Grotto of Nossa Senhora Aparecida, built in 2004 with the aim of promoting tourism under the initiative of the Pé

FLS Nº 67
7857--
SUPL-DOL

na Estrada at the base. In the city's territory are located three water reservoirs of Cantareira System, structure that draws attention to the complexity and applied, responsible for the supply of millions in the Metropolitan Region of São Paulo technology. Piracaia plays an important role in preserving these great lakes, which should have high degree of purity. Development Plan of the Municipality of Piracaia, you get a diagnosis that confirms there is little tourism infrastructure. The Tourist Inventory prepared for county resources points, but none of them is presented as attractive or tourism product for visitors. It appears that there is no disclosure of the city in the main vehicles for such action, which are the regional festivals or fairs and exhibitions promoted by the State of São Paulo. The prognosis shows that tourism is a possibility of changes to the city because it is a vector that directs the planning, promoting the constant restructuring of several aspects. A program for the implementation of inbound tourism in the city, basic to the socioeconomic development of the activity and the local pillar is suggested. The projects involved range from the opening of a branch of inbound tourism to tourist itineraries formatted for the various segments that the city has: religious; adventure; educational and ecotourism.

RESUMEN

Piracaia pertenece al municipio de São Paulo y se encuentra en la microrregión del gobierno Bragança Paulista, región administrativa de Campinas. Tiene unos 385 kilómetros de área, está a una altitud de 830m, se limita entre Serra da Mantiqueira y Serra da Cantareira y tiene clima templado con una temperatura media anual de alrededor de 20 ° C. Un barrio de la ciudad de Atibaia, fue fundada en 1817 en el período de Santo

FLS. Nº 68
7857--
SMPL DOL

Antonio da Cachoeira, un nombre que se prolongó hasta 1906. Su desarrollo ocurrió lentamente , pero en la época del café se quedó entre el final del siglo XIX y principios del XX contribuido para el crecimiento de la región, que surge en 1914 el ramal del ferrocarril Piracaia Bragantina. La ciudad aún conserva construcciones centenarias en el estilo colonial, como la Iglesia Matriz de Santo Antonio da Cachoeira, sitio histórico más grande y más antiguo, donde el final de la construcción fue en 1891 y tiene una peculiaridad, el techo tiene retratos de los papas S. Pedro hasta Bento XVI, esta función sólo se puede encontrar en la Basílica de St. Paul, en el Vaticano. Hay otro punto en el municipio de gran movimiento, el Morro do Santo Cruzeiro da Penha o simplemente Santa Cruz. En su parte superior se encuentra un crucifijo de 14 metros, inaugurado en 1946, esculpida por el artista italiano José Bonetti. Una de las opciones para llegar al lugar es una escalera de 591 escalones, es posible tener una vista de toda la ciudad y la región, los campos abiertos, eucaliptos y los rastros de la Mata Atlántica. En la base tiene la Gruta de Nuestra Señora Aparecida, construida en 2004 con el objetivo de promover el turismo con la iniciativa del Grupo Pé na Estrada. En territorio piracaiense se encuentra tres depósitos de agua del Sistema Cantareira que llama la atención sobre la complejidad y la tecnología aplicada, responsables del suministro de millones en la Región Metropolitana de São Paulo. Piracaia emplea un papel importante en la preservación de estos grandes lagos, que deben tener alto grado de pureza. Plan de Desarrollo de Turismo del municipio de Piracaia, donde se encuentra un diagnóstico que confirma que existe poca infraestructura turística. El Inventario Turístico preparado para el municipio tiene recursos. Parece que no hay una descripción de la ciudad en los principales vehículos para tal acción, que son los festivales

FLS. Nº 69
7857--
SIMPL - DOL

o ferias regionales y exposiciones promovidas por el Estado de São Paulo. El pronóstico muestra que el turismo es una posibilidad de cambios en la ciudad, ya que es un vector que dirige la planificación, la promoción de la reestructuración constante de varios aspectos. Se sugiere un programa para la implementación del turismo en la ciudad, el básico para el desarrollo socioeconómico de la actividad. Los proyectos que participan van desde la abertura de una sucursal de turismo de entrada hasta los itinerarios turísticos con formato para los distintos segmentos que tiene la ciudad: religiosa; aventura; educación y el ecoturismo.

Palabras clave: Piracaia, Plano, Inventario, Diagnóstico, Pronóstico, Programas y Proyectos.

APRESENTAÇÃO

O trabalho efetuado aborda o Plano de Desenvolvimento Turístico de Piracaia, município do interior paulista , realizado pelos alunos formandos do curso de Turismo, da Universidade São Judas Tadeu, do ano de 2014, o fomento desse trabalho ocorreu num laboratório de Planejamento e Organização do Turismo com ênfase ao desenvolvimento de projetos e formatação de produtos relacionados ao município de Piracaia.

Para melhor compreender as situações acima especificadas, houve a aplicação de gestão e empreendedorismo, para dar veracidade à pesquisa apresentada, por consequência, o conteúdo absorvido ao longo do curso foi resgatado, para

FLS. Nº 70
7857--
ASSIN. DOL

confirmar o quão multidisciplinar o turismo e seus profissionais devem ser.

O município de Piracaia foi eleito em respeito às missões e ações estabelecidas pelo Ministério do Turismo no Plano Nacional de Turismo 2013-2016 , que tem por finalidade promover pesquisas sobre a atividade turística, incentivar o desenvolvimento de regiões turísticas, apoiar a elaboração e implementação do desenvolvimento turístico, melhorar e fiscalizar (regulamentar) equipamentos e serviços turísticos, qualificar profissionais da área, disponibilizar linhas de financiamento, entre outros.

A finalidade do plano é definir as decisões básicas que articulam as políticas turísticas de um estado, região ou organização, ou seja, estabelecer as diretrizes que orientarão as decisões para o desenvolvimento do turismo, o tipo de turismo que se quer promover, os mercados que serão atingidos, a posição que se deseja ter nesses mercados, as metas a alcançar e as estratégias dos programas de ações.

A organização e mobilização dos trabalhos ocorreu através da simulação de uma empresa de consultoria turística, a PlanART Consultoria Turística, empresa que tem como objetivo elaborar projetos turísticos para empresas, governos e organizações fundamentada nos princípios e normas do Ministério do Turismo. O significado de seu nome:

- Plan = Planejamento
- A = Aprimorar
- R = Renovar

FLS. Nº 71
7857
SRPL-DOL

- T = Turismo

Elaborou-se o slogan, onde a PlanART desenvolve projetos, visando novos rumos para o cliente. Dessa forma:

"Planejar ideias, traçando novos horizontes".

Foi constituído o logotipo da empresa, resgatando conceitos da disciplina de marketing. Ele se encontra no rodapé de todo o trabalho:

Figura 1 - Logotipo da empresa

Fonte: Elaborado por Alicia Zampieri e Rodrigo Garcia, alunos do curso de Turismo.

FLS. Nº 73
7857--
SINAL DOL

- Oferecer soluções baseadas nos princípios éticos.

Seguindo novos parâmetros de administração e gestão, os integrantes dessa empreitada receberam responsabilidades a fim de obter-se um melhor resultado no encerramento do processo. Ao desenvolver a empresa em paralelo ao estudo da cidade, pode-se compreender a correlação entre órgãos públicos e privados e possibilitou a PlanART de ter seu primeiro cliente: Piracaia.

A vivência da empresa e a participação desta no decorrer do trabalho permitiu que se houvesse uma visão plurilateral de toda a atividade turística, comprovando, por exemplo, a interdependência existente em relação a outras áreas de atuação. Pode-se também constituir uma avaliação processual dos indivíduos através de desempenho, comportamento e trabalho em equipe.

Para melhor comunicação e relação entre todos os colaboradores, foi concebido um organograma circular, que destaca a importância do trabalho em equipe, amenizando a hierarquia existente:

Figura 2 - Organograma da PlanART

FLS Nº 72
7857--

O Farol representa o objetivo da empresa para com seus clientes, que é orientar e direcionar. A cor azul significa grande poder de atração, neutralizante nas inquietações, acalmando e passando sensação de confiabilidade. E a cor vermelha, significa o aumento da atenção, estimulando e motivando. Ou seja, a cor azul transmite confiança e estimula os clientes a virem até nós.

Em paralelo a questões básicas da abertura da PlanART, como razão social, logotipo, slogan entre outros, os colaboradores de forma conjunta, fomentaram as diretrizes básicas que conduzem uma empresa, que são visão, missão e valores. A PlanART tem como visão:

"Ser referência no segmento de consultoria turística, reconhecida pelas soluções apresentadas para o desenvolvimento do turismo regional".

A partir daquilo que a empresa deseja ser, fora definido sua missão:

"Desenvolver projetos turísticos pautados nas normas e diretrizes de qualidade que o Ministério do Turismo estabelece e que a atividade do turismo necessita, objetivando o fomento do turismo regional como uma atividade econômica sustentável no Brasil".

Os valores da empresa são:

- Comprometimento com a qualidade no turismo;
- Respeito e clareza com colaboradores e clientes;
- Planejar o turismo de forma sustentável;

FLS Nº 74
7857--
SRPL - DOL

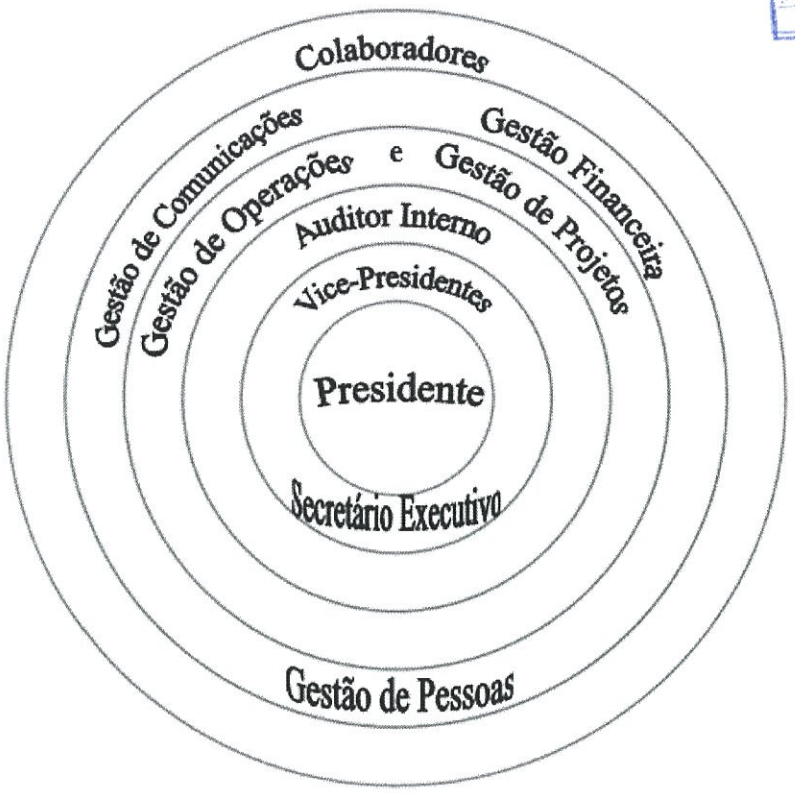

Fonte: Elaborado por Rodrigo Garcia e Thais Lopes, alunos do curso de Turismo.

Numa conjuntura moderna, o desafio de tocar esses dois trabalhos, Plano de Desenvolvimento Turístico de Piracaia, foi em partes estarrecedor, porém, muito encorajador e gratificante. Assumir a responsabilidade de um planejador não é fácil, mas se faz necessário e está dentro do sistema do turismo. O planejamento turístico é uma área de atuação, um pilar básico para a estruturação com qualidade nessa atividade. Por consequência, esse trabalho é multifacetado, é uma ferramenta de grande utilidade para a cidade de Piracaia e para toda atividade turística, como é também um aprendizado para seus colaboradores.

FLS. Nº 75
7857--
SNPL-DOL

INTRODUÇÃO

O Plano foi desenvolvido pelos alunos, Multidisciplinar (TIM), alunos do 4º ano do curso de Turismo da Universidade São Judas Tadeu no ano de 2014, com o objetivo de elaborar o Plano de Desenvolvimento Turístico de Piracaia.

Piracaia foi eleita pelos alunos no ano de 2013 para o desenvolvimento do estudo proposto. Além dela, outras cidades foram candidatas: Diadema, Itu, Joanópolis, Santana de Parnaíba e São Lourenço da Serra. A justificativa da escolha de Piracaia se dá pelo desafio de trabalhar com um município pouco estruturado na atividade turística e sem grandes recursos ou investimentos. Com orientação do Prof. Dr. Paulo de Assunção realizou-se um primeiro levantamento de dados, no intuito de coletar o maior número de informações possível e adiantar as fases consequentes.

O município está localizado no interior do Estado de São Paulo, microrregião de governo de Bragança Paulista, região administrativa de Campinas, a aproximadamente 90 quilômetros da capital. Fundada no século XIX, possui aspectos históricos e culturais relevantes para a região, como construções centenárias do Brasil Império, destacando-se igrejas e casarões. Evidencia-se pela presença do Sistema Cantareira em seu território, responsável pelo abastecimento de mais de 9 milhões de pessoas em toda a metrópole paulistana. A cidade possui pouca infraestrutura turística, É valido destacar que a crise de abastecimento de água que ocorre no ano de 2014 é um desafio que surge no decorrer do processo. Até então, compreendia-se o Sistema Cantareira como um dos maiores recursos turísticos do município, por consequência.Todavia, Piracaia destaca-se pelo

FLS. Nº 76
7357 - -
L - DOL

movimento de segunda residência, são diversas as casas de veraneio, o que explica a cidade e suas vizinhas denominarem-se como a região do Bem Viver . Trata-se de uma nova filosofia, uma linha de pensamento emergente, que será abordada mais a frente.

Além do desafio do município, simulou-se a abertura e processos de uma empresa, a PlanART Consultoria Turística, para conduzir as diversas etapas desse plano. A primeira delas refere-se ao inventário do município, que consiste na organização de todo o conhecimento .

De acordo com o Ministério do Turismo (2011, p. 20):

[...] No caso do turismo, o inventário consiste em levantar, identificar, registrar e divulgar os atrativos, serviços e equipamentos turísticos, as estruturas de apoio ao turismo, as instâncias de gestão outros itens e condições gerais que viabilizam a atividade turística, como base de informações para que se planeje e gerencie adequadamente o processo de desenvolvimento. O intuito é dar conhecimento do que um município tem que seja passível de utilização para fins turísticos para embasar as ações de planejamento, gestão, promoção e incentivo à comercialização do turismo a partir da adoção de uma metodologia-padrão para inventariar a oferta turística no país, de modo a disponibilizar aos planejadores, gestores e visitantes informações confiáveis e atuais.

Baseando-se ainda nos formulários estabelecidos pelo Ministério do Turismo (MTUR) através do Inventário da Oferta Turística (INVTUR), o Inventário de Piracaia inclui um levantamento de dados desmembrado em duas partes, a primeira se refere à caracterização geral de município, que inclui: histórico local,

FLS. Nº 77
7857--
CMPL - DOL

administração geral e organização política, infraestrutura de acesso à cidade, infraestrutura urbana básica (água, energia, saneamento básico, etc.), aspectos socioeconômicos, entre outros.

A segunda parte do inventário lista aspectos turísticos, como: condições naturais, oferta diferencial (recursos naturais, culturais, artificiais e etc.), oferta técnica (equipamentos e serviços que atendam ao turismo), recursos humanos, e uma análise mais aprofundada do turismo receptivo.

Havendo o entendimento de que a cidade é boa para o seu morador, pode-se concluir que ela está apta a receber turistas. Baseando-se nessa afirmação ambas as partes do inventário se complementam.

Apresentação do diagnóstico da cidade de Piracaia. O procedimento se deu através de uma análise SWOT, esquematização que aponta pontos fortes e fracos do local, ou seja, o que é interno. Também são apontadas oportunidades e ameaças, esses são externos ao município, para tal etapa tivemos que olhar para a região de Piracaia, para outras cidades importantes como Atibaia, Bragança Paulista, Joanópolis entre outras. Esse processo é delicado, pois é dele que se retiram as possibilidades de projetos.

Para fechar o ciclo , foi elaborado o prognóstico do município, após extensa análise do diagnóstico foi estabelecido que Piracaia é uma cidade com potencial turístico, porém, reduzido. A cidade apresenta recursos turísticos, que não estão formatados como produtos. Para auxiliar no processo de desenvolvimento turístico pensamos no pilar básico do turismo, o receptivo, o pontapé inicial refere-se à abertura de uma agência de turismo receptivo

FLS Nº 78
7357--
DOL

e a oferta de roteiros turísticos, dessa forma propõem-se um programa, uma visão macro que incluirá também o desenvolvimento econômico sustentável, a ideia é sensibilizar a comunidade, da importância do turismo e o impacto que a atividade pode proporcionar.

PARTE I – CARACTERIZAÇÃO GERAL

1- DELIMITAÇÃO DA ÁREA

1.1 LOCALIZAÇÃO E LIMITES

O município brasileiro de Piracaia possui uma área de 385 km², encontra-se nos contrafortes da Serra da Mantiqueira e Cantareira, região sudeste do Estado de São Paulo e próximo ao Estado de Minas Gerais. A cidade está a 830 metros do nível do mar, em uma latitude de 23º03'12" Sul e a uma longitude de 46º21'31" Oeste.Faz parte do Sistema Cantareira, já que em seu território encontram-se alguns braços dos reservatórios do complexo.

Mapa 1 - Mapa do sistema Cantareira: Piracaia com os reservatórios Jacareí e Cachoeira no entorno.

FLS. Nº 79
7857--
SHOL - DOL

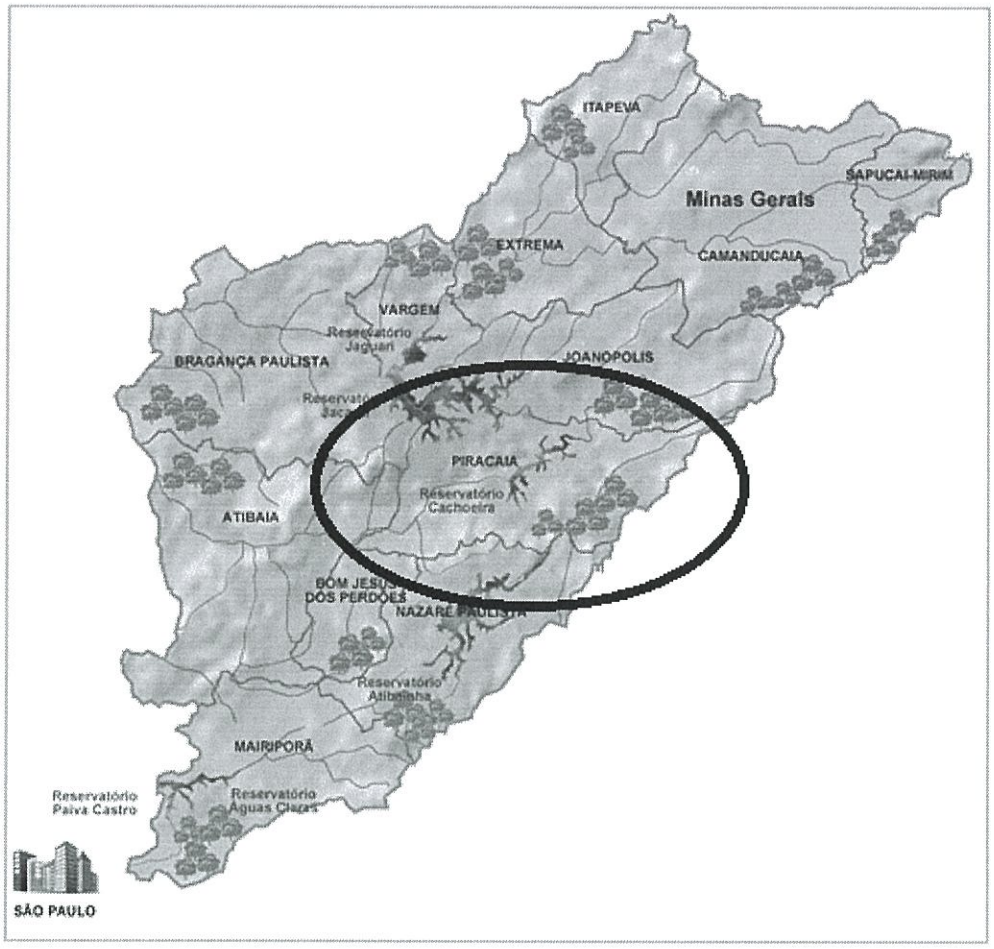

Fonte: Terceira Via – Cantareira em Rede. Disponível em:

<http://terceiravia.org.br/cantareiraemrede/blog/>. Acesso em 15 mai. 2014

Piracaia está dentro do sistema Cantareira e conta com três grandes reservatórios: Cachoeira, Atibainha e Jaguari-Jacareí.

Piracaia pertence à região administrativa de Campinas, da qual participam 90 municípios. Também está inserida na microrregião de Bragança Paulista, tendo como cidades limítrofes: Atibaia e Bragança Paulista a Oeste; Bom Jesus dos Perdões e Nazaré ao Sul, Igaratá e São José dos Campos a Leste; Joanópolis e Vargem ao Norte.

FLS Nº 80
7857--
SMPL DOL

Mapa 2 - Mapa da Microrregião de Bragança Paulista

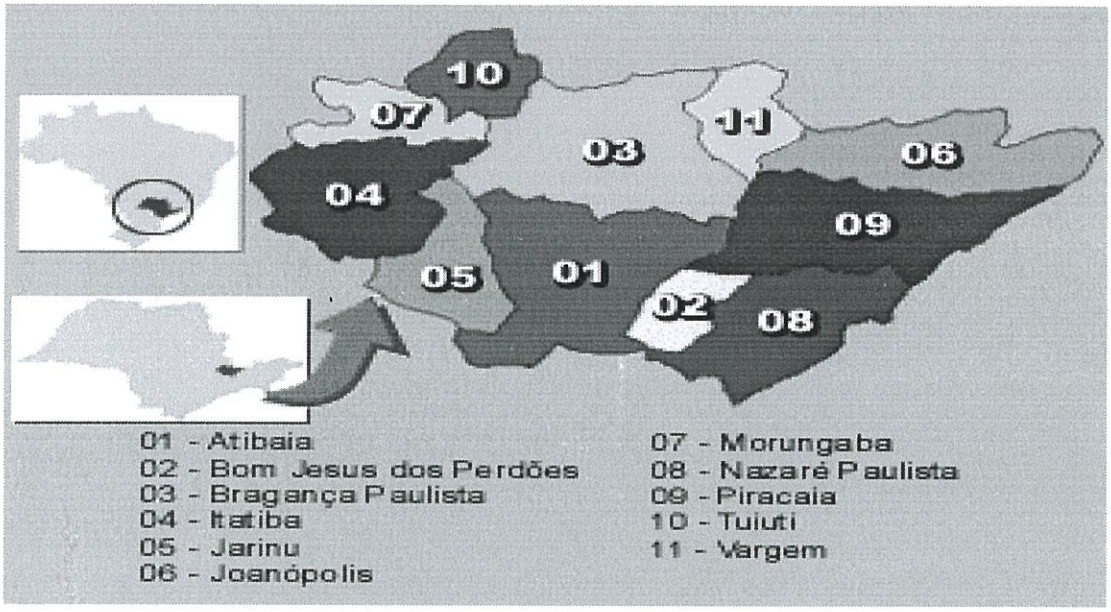

Fonte: City Brazil – Microregiões. Disponível em: <http://www.citybrazil.com.br/sp/microregiao_detalhe.php?micro=48>. Acesso em 30 abr. 2014

A distância do município de Piracaia para São Paulo, capital do Estado, é de aproximadamente 90 km e para Belo Horizonte são 530 km. Para outras importantes cidades de Estado, como Campinas, são 85 km e para São José dos Campos são 95 km. As principais vias de acesso são: Rodovia Fernão Dias - BR 381, Rodovia Dom Pedro I - SP 065, e Rodovia Jan Antonin Bata.

FLS Nº 81
7857--
DOL

Mapa 3 - Mapa das vias de acesso e distâncias

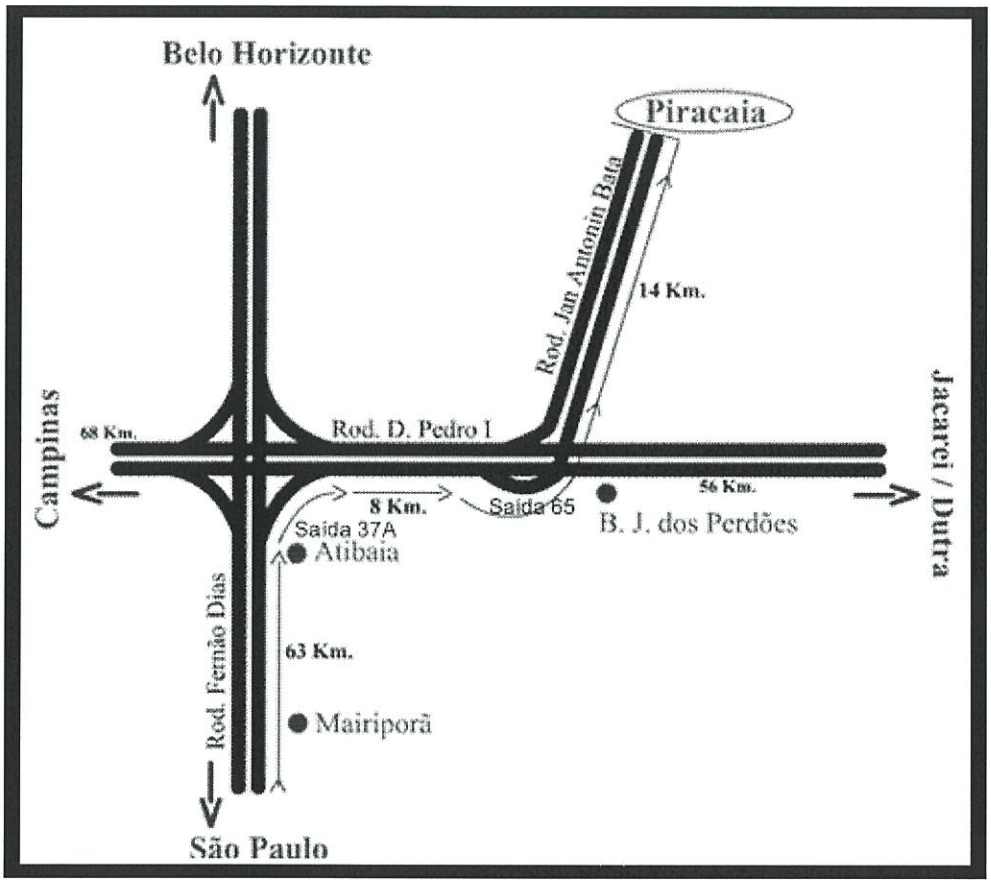

Fonte: Piracaia – Como chegar. Disponível em: <www.Piracaia.com.br/chegar.html>. Acesso em 14 mai. 2014

Acima as rodovias que ligam a cidade de Piracaia às principais cidades. As rodovias que ligam São Paulo à Piracaia são: BR 381-Fernão Dias, SP 065-D. Pedro I e SP-36 Jan Antônio Bata é a que liga São Paulo a cidade.

1.2 REGIONALIZAÇÃO DO ESTADO DE SÃO PAULO

Entende-se por regionalização a divisão das regiões geográficas de um determinado lugar, levando em consideração alguns

FLS Nº 82
7857--
DOL

aspectos comuns como econômicos, sociais, culturais, políticos, entre outros.

Seguindo diretrizes e publicações do Ministério do Turismo, a Secretária de Turismo do Governo do Estado de São Paulo promove oficialmente a regionalização de todo o Estado de São Paulo. A última atualização ocorreu no ano de 2013, e ficou constituída da seguinte forma, são 15 Conselhos Regionais de Turismo que formam as macrorregiões e 34 Instâncias de Governança Regionais que tem como função representar o poder público e privado, sociedade e municípios de compõe uma região turística.

Piracaia está inserida na macrorregião de Entradas e Bandeiras, que como explica o nome, se deve a presença dos bandeirantes durante o processo de exploração e expansão territorial e busca de pedras e metais preciosos em toda a região. Está inserida na região turística do Bem-Viver, conceito que será trabalhado a seguir.

1.2.1 A Política do Bem Viver

O Bem-Viver surge como uma crítica ao desenvolvimento atual, voltado a aspectos econômicos e de mercado. Mostra-se também como uma alternativa para mudar os modos de produção e consumo. Para Eduardo Gudynas essa é uma área de estudo cada vez mais investigada, o que gera constantemente novas ideias e práticas.

É válido destacar que os conceitos atuais do Bem-Viver podem ser considerados um resgate de culturas indígenas, que prezam pelo comunitarismo, a solidariedade e reciprocidade. Países

FLS. Nº 83
7357--
DOL

como o Equador e Bolívia, incorporaram em suas novas constituições ideais dessa filosofia de vida já antiga .

Os equatorianos utilizam-se do termo Sumak Kawsay, uma expressão cultural de comunidades indígenas da língua Quechua. Para a Asociación de Investigadores em Lengua Quechua o adjetivo Sumaq pode ser traduzido como lindo, formoso, bom, agradável, saboroso, primoroso, prazeroso, bonito e delicioso. Já o verbo Kawsay como viver e o substantivo Kawsay como vida.

A nova Constituição Equatoriana aprovada em 28 de setembro de 2008 estabelece no Artigo 275:

Bem Viver vai requerer que as pessoas, comunidades, povos e nacionalidades gozem efetivamente de seus direitos, e exerçam responsabilidades no marco da interculturalidade, do respeito às suas diversidades, e da convivência harmônica com a natureza.

Na Bolívia, a atual constituição foi aprovada em 2009, utiliza-se de outra terminologia indígena Suma Qamaña, que vem da língua aimará, outra importante língua indígena andina, numa tradução literal, significa viver bem. A Constituição Boliviana:

Assume e promove como princípios ético-morais da sociedade plural: ama qhilla, ama llulla, ama suwa (não sejas frouxo, não sejas mentiroso e nem sejas ladrão), suma qamaña (viver bem), ñandereki (vida harmoniosa), teko kavi (vida boa), ivi maraei (terra sem mal) e qhapaj ñan (caminho ou vida nobre).

A citação anterior refere-se ao Artigo 8 da Constituição, está presente na seção de bases fundamentais para condução do Estado. Percebe-se uma ampla utilização da cultura indígena na construção do Bem-Viver, tais aspectos se mesclam a princípios mais tradicionais, como a unidade, igualdade, inclusão,

FLS. Nº 84
7857--

dignidade, liberdade, solidariedade, reciprocidade, respeito, equidade e de gênero na participação, bem-estar comum, responsabilidade, justiça social, etc. É válido ressaltar uma grande diferença entre o suma qamaña e o sumak kawsay, o primeiro diz respeito a princípios, fundamentações para o desenvolvimento social, já o segundo é um direito, um regime de desenvolvimento não somente do Estado equatoriano, mas de toda a sua sociedade.

A difusão do Bem-Viver se inicia nos anos 90, o conceito filosófico está atrelado às discussões da Filosofia da Libertação, propondo ideais de liberdades públicas e privadas. Essa linha de raciocínio se estende ao conceito de economia solidária.

O ponto em questão é o consumo, ao invés de se trabalhar com o quantitativo, verifica-se o qualitativo, e por consequência, uma produção que supra as necessidades da sociedade, uma vez que isso não ocorra, recorre-se ao próximo e vice-versa. Tal movimento permite o retrocesso do egoísmo, propõe uma nova forma de planejar a política econômica e social, que é burocrática e competitiva. Deve-se pensar numa política específica para a cidade, campo, produção agrícola e outras de consumo (HESSEL & MORIN, 2012, p. 26-27).

Hessel e Morin também definirão o Bem-Viver como a busca pela qualidade de vida, envolvendo bem-estar afetivo, psíquico e moral. Para alcançar tais pontos a política desenvolvida deve ser dotada de ações que evitem a degradação da qualidade do ar, alimentação, água, saúde e clima. Evitar o desperdício de qualquer tipo de energia, por exemplo, priorizar a utilização de transportes coletivos, retirando inúmeros automóveis das vias e contribuindo para qualidade do ar e o não desenvolvimento de

FLS Nº 85
7857--
SEPL - DOL

doenças. Privilegiar a produção e consumo de alimentos naturais e orgânicos, evitando uma agricultura e pecuária industrializada que com suas químicas contaminam lençóis freáticos e águas, e por consequência prejudica a saúde. Deter o consumismo, que por conta dos modismos e evoluções tecnológicas deixam produtos obsoletos muito rapidamente.

Outros aspectos importantes levantados referem-se à reumanização da cidade, valorização do campo ou meio rural e práticas como o trabalho em domicilio. Reformar na educação e modo como ela pensa, deixando-a mais multidisciplinar e menos segmentada, e também pensar na reestruturação de setores públicos, que são engessados e burocratizados, deverão pensar no homem não como um número, mas como um ser consciente e inteligente, dotado de sentimentos.

Dessa forma vale-se colocar em questão o que faz o homem medir riqueza de um país, enfatiza-se muito a economia, onde se calcula o produto interno bruto (PIB), mas se esquece de que são análises quantitativas. Por que não analisar a "Felicidade Interna Bruta " de uma sociedade, levando-se em consideração aspectos já listados anteriormente e outros de suma importância como uso equilibrado do tempo, dividindo-o entre lazer, trabalho, convívio, educação e outros; a cultura expressa por diversas formas; o respeito para com a diversidade (religião, etnia e orientação sexual); e a interação da comunidade, engajada em participar da política que envolve o local.

Confrontando tais conceitos com a realidade da região turística do Bem-Viver do Estado de São Paulo, percebe-se que as cidades que pertencem ao grupo buscam tal filosofia, se apoiando na solidariedade do município vizinho. Uma cidade pequena como

FLS. Nº 86
7357--
CPL - DOC

Piracaia não tem uma base do corpo de bombeiros, quando necessários recorrendo-se ao próximo, assim como na educação, Piracaia não conta com uma instituição de ensino superior, mas apoia-se numa cidade limítrofe que disponha de serviço. Percebe-se que na região há a preocupação com o meio ambiente, pois ele é um vetor para o desenvolvimento e prática o turismo. A produção de alimentos orgânicos começa a tomar força, pois se percebe a importância de um hábito saudável.

Expandindo a análise para a atividade turística, os municípios entendem que sozinhos não fazem a diferença, o individualismo não se faz presente, como preza o Bem-Viver e seus ideais. Isso materializado constitui no fomento de uma região turística que se ajuda e que desenvolve métodos de divulgação de forma conjunta como o Circuito entre Serras e Águas e UNICIDADES.

Mapa 4 - Mapa da Regionalização Turística do Estado de São Paulo

FLS Nº 87
7357--
PNPL-DOL

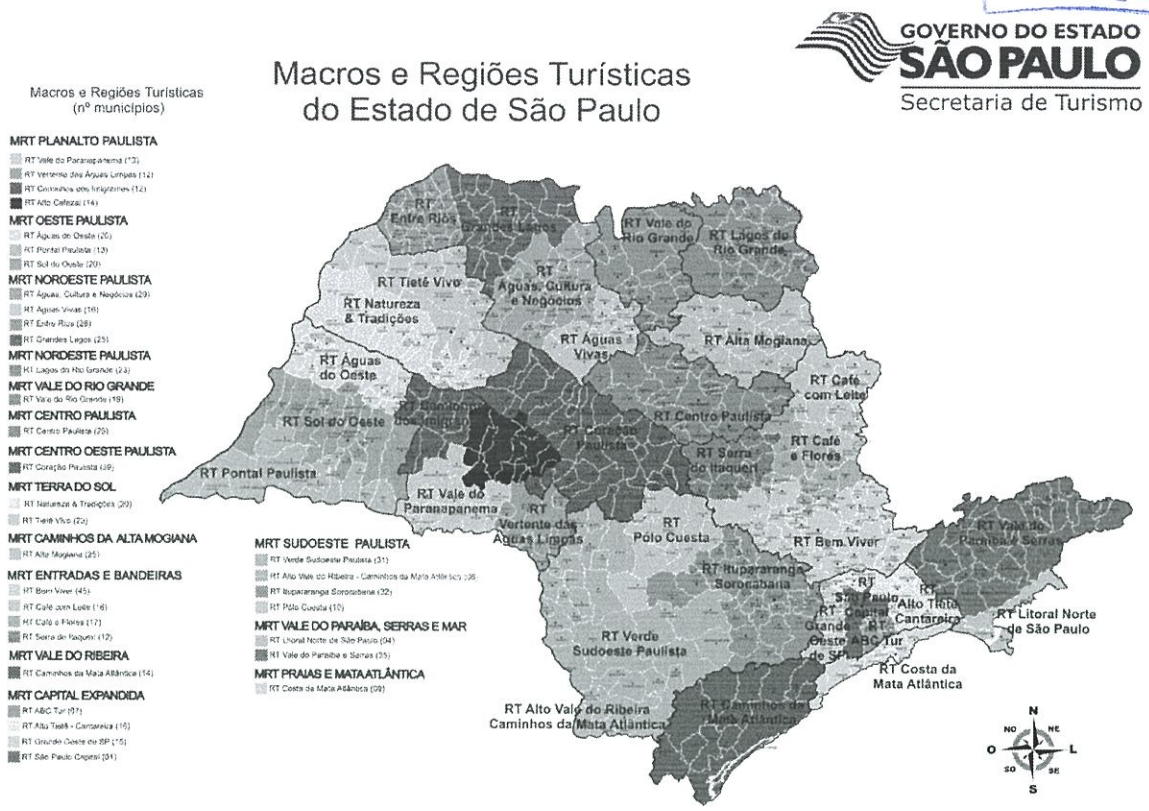

Fonte: Secretaria de Turismo do estado de São Paulo

Conforme o Ministério do Turismo, os conselhos regionais serão formados de acordo com as regiões turísticas e não mais pelas macrorregiões.

Como podemos ver no mapa acima, Piracaia esta inserida na Região Turística do Bem-Viver. O município foi considerado nessa divisão turística após órgãos públicos da cidade levantarem fatores que se encaixem no Bem-Viver, levando em consideração a geografia do local, produtos turísticos, historia entre outros.

Através desses levantamentos constatou-se uma boa qualidade do ar e da água, e também levando em consideração que o município de Piracaia faz parte do circuito entre Serras e Águas.

FLS. Nº 88
7857--

2 ASPECTOS HISTÓRICOS DO MUNICÍPIO E ADMINISTRAÇÃO GERAL

2.1 HISTÓRICO DE PIRACAIA

2.1.1 Presença indígena na região

Na região entre Camanducaia, Itapeva, Extrema, Joanópolis, Vargem, Piracaia, Bom Jesus, Nazaré, Igaratá, São José dos Campos e região, é possível identificar a presença de índios Tamoios, Temiminós e os Tupiniquins. Há registros da presença indígena nessas regiões desde o século XVI.

Como conta a historia do pirata inglês Antonio Knivet, que conviveu com a aldeia dos tamoios no ano de 1598, próximo ao Rio Jaguari, local onde hoje está Igaratá. Knivet fazia parte da expedição do pirata Cavendish, e escreveu sua viagem no início do século XVIII. Antonio Knivet uniu-se a Martim de Sá, saiu do Rio de Janeiro em 1597, passando por Parati, Ubatuba, até o planalto. Estiveram por aproximadamente um mês próximo a São José dos Campos. Sua situação era de fome, desordem e indisciplina, só havia batata para alimentação e aproximadamente 180 homens morreram. Nas margens do Jaguari (atual Bragança Paulista) a expedição se dispersou e começaram a seguir a viagem de volta por outras trilhas.

Antonio Knivet descreveu que desceu por uma semana o rio Jaguari, junto com os bandeirantes que procuravam seus inimigos tamoios. Passaram pelo Morro do Lopo e próximo ao rio Guaripocaba de Bragança Paulista. Knivet relatou que viveu com os canibais tamoios por um ano e onze meses. A tribo devorou todos os bandeirantes. Os tamoios eram aliados dos franceses contra os portugueses, para sobreviver Knivet disse

FLS Nº 89
7857--
DOL

que era francês. Knivet ajudou os tamoios contra a tribo dos temiminós.

Os índios Maramumis e Guarulhos (tribos dos Guaianazes) atravessaram por gargantas do rio Cachoeira e Muquém na cidade de Piracaia. Os jesuítas possuíam um controle sobre os índios guarulhos nas margens do rio Tietê, Nossa Senhora da Conceição dos Guarulhos (atual município de Guarulhos), e nas terras sem ocupação na região paulista, no aldeamento de São João de Atibaia (atual município de Atibaia).

2.1.2 Expansão bandeirante

A Serra da Mantiqueira foi um grande obstáculo vencido pelas expedições bandeirantes que iam ao interior do país a procura de índios e metais preciosos. Diversos bandeirantes paulistas abriram e consolidaram durante a segunda metade do século XVI e todo o século XVII, um caminho que se iniciava no Planalto Paulista e seguia pelo Rio Paraíba, passando por cidades como Taubaté, Pindamonhangaba, Guaratinguetá e Lorena, até a cidade de Cachoeira onde se atravessava a Garganta do Embaú e a cidade de Passo Quatro para adentrar no Sertão da Mantiqueira, onde de lá eles seguiam em direção ao Morro do Lopo.

A palavra "Lopo" vem do latim "Lupus" que significa lobo, este nome foi dado devido a grande quantidade de lobos-guará e outras espécies no local, sendo que a localização atual do Morro do Lopo é onde conhecemos como a cidade de Joanópolis.

O Morro do Lopo aparece em relato de viajantes e na cartografia desde o século XVI, mas se torna fundamental no século XVII,

FLS. Nº 90
7857--
DOL

quando as "bandeiras" paulistas seguiam de São Paulo a Minas Gerais passando por essa região, como citado anteriormente. Este morro transformou-se em uma espécie de bússola das expedições por um caminho que margeava a zona geológica do norte com a Serra da Mantiqueira.

Há dificuldades de saber-se qual expedição bandeirante adentrou o sertão bragantino, entretanto, algumas fontes apontam a passagem do bandeirante Nicolau Barreto junto ao naturalista holandês Wilhelm Glimmer na região em expedição realizada no ano de 1601, época que marca início das primeiras missões sertanistas (LEITE, 1974).

Em 1672 D. Pedro II encarregou Fernão Dias Paes Leme de encontrar as Minas. Essa bandeira partiu no dia 21 de junho de 1674 e fizeram parte desta expedição cerca de 674 homens. Segundo a tradição, Fernão Dias faleceu em 1681 nas margens do Rio das Velhas, regressando das explorações na região banhada pelos rios Jequitinhonha e Araçuai.

O exato caminho de ida e volta percorrido pela expedição de Fernão Dias é controverso, sabe-se que passou por Paraopeba e Sumidouro até Cerro Frio, porém a travessia da Serra da Mantiqueira pode ter sido feita pelo Embaú no Caminho Velho que acompanhava o Vale do Paraíba, ou pela região de Atibaia e Camanducaia passando pelo Morro do Lopo.

No final do século XVII os paulistas descobrem que as Minas do Ribeirão de Ouro Preto, Ribeirão das Mortes e do Rio das Velhas são abundantes, começando assim a corrida pelo ouro no interior do país. A Coroa portuguesa, no intuito de controlar o trânsito do metal e facilitar a cobrança dos impostos define o único caminho permitido para o acesso às minas e para o

FLS Nº 91
7857--
DOL

transporte do metal, que ficou conhecido como Caminho Geral do Sertão. O caminho se iniciava em Parati, atravessando a Serra do Mar e atingia Guaratinguetá para tomar o caminho dos paulistas, já citado acima.

Em 1710 é iniciada a abertura de outro caminho que vai do Rio de Janeiro para as minas, onde Portugal proíbe o uso da Estrada de Parati para o transporte do ouro. As obras deste novo caminho terminam em 1767, onde começa a ser chamado de Caminho Novo e a Estrada de Parati começa a ser chamada de Caminho Velho. O desuso do antigo caminho não foi total, mas a movimentação no local caiu.

2.1.3 Primeiros povoadores

A região Bragantina no período de 1797 a 1836 apresentou pequenos progressos no crescimento e desenvolvimento econômico, com atividades totalmente voltadas a lavoura e criação. Os núcleos urbanos de Bragança, Atibaia e Nazaré mantinham uma cultura de mantimentos, estabelecendo uma zona de comércio junto a São Paulo, Santos, Minas Gerais, Curitiba e Rio de Janeiro. Com predomínio agrário, existiam-se os centros urbanos, mas os núcleos rurais eram predominantes.

Nessa conjuntura, em 1817 no município de Atibaia, destacava-se o bairro de Cachoeira, onde residia Dona Leonor de Oliveira Franco, já casada com o capitão Manoel Manso de Almeida; seu filho o tenente José Antônio; seu neto, o capitão Antônio José de Moraes; seu sobrinho João Corrêa de Almeida e seu escravo Domingos José de Oliveira.

FLS. Nº 92
7857--

Dona Leonor doou terrenos para construir uma capela em invocação a Santo Antônio, seu filho José Antônio de Oliveira com a ajuda de seus parentes e do escravo Domingos ergueram a ermida em louvor ao Santo. A solenidade de benzer a capela ficou sob-responsabilidade do padre vigário de Nazaré, o ato ocorreu no dia 16 de junho do mesmo ano, data que se comemora o aniversário do município atualmente.

As primeiras edificações do novo povoado são feitas pelos seguintes proprietários: capitão João Corrêa de Almeida, capitão Joaquim Jose da Silva Barroso, capitão Antonio Jose de Moraes Francisco Nogueira, o português João Batista de Oliveira, Dona Maria Escholastica de Ornellas, Antonio de Pádua Ferreira, Thereza Fróes, Pedro Rodrigues de Oliveira e Jose Lopes de Moraes Teixeira.

2.1.4 Origem do município

A pequena povoação estabelecida ao redor da capela de Santo Antônio solicita em 1829 que seja feita uma capela curada . Dona Leonor previamente atende a solicitação, fazendo à doação de algumas de suas terras a pequena capela em 4 de fevereiro de 1830.

As terras concedidas para a nova povoação começaram no Rio Cachoeira, na barra do Ribeirão que serve à capela. Dona Leonor abdicou desses terrenos por vontade própria, pois desde outrora era seu objetivo construir a capela de Santo Antônio no local. Delimitado os limites da capela, e ainda sem o título de capela curada, o capitão Antônio José de Moraes e outros signatários de representação não se conformaram, solicitando tais alterações por meio de um novo requerimento ao bispo Diocesano. Tal

FLS. Nº 93
7357--

solicitação não possui data, porém há um documento datado de 12 de junho de 1830 onde o vigário-geral, padre Lourenço Justiniano Ferreira, ordenou ao vigário colado da Conceição dos Guarulhos, que fosse fazer a divisão ouvindo os párocos confiáveis e o povo.

A divisão foi aprovada pelo vigário-geral em 05 de agosto abrangendo o bairro de Curralinho, pertencente à Bragança. Em agosto de 1830 foi nomeado capelão, o padre Camillo José de Moraes Lellis, neto de Dona Leonor e irmão do capitão Antônio José de Moraes. Camillo foi o primeiro padre que veio a Santo Antônio, nomeado capelão curado nesse mesmo ano. Dessa forma ocorreu em 02 de setembro de 1830 o levantamento da pia batismal, onde o primeiro batizado aconteceu dia 19 próximo. Em 20 de setembro de 1830 foi bento o corpo da igreja e no dia 25 inaugurou-se o primeiro cemitério, situado atrás da igreja onde hoje esta o prédio da casa paroquial. Dona Leonor com idade já avançada veio a falecer em 1835 sendo sepultada na Igreja Matriz de Nazaré.

Em 25 de março de 1836 a capela curada de Santo Antônio foi elevada a categoria de freguesia pela Lei nº 25. A Câmara Municipal de São João de Atibaia passou a incluir em seus orçamentos verbas para os alugueis da casa para prisão no local. O padre Camillo foi nomeado vigário da paróquia, cargo que deixou em 1843, exercendo posteriormente o cargo de Juiz de Paz, o mesmo faleceu em 09 de julho de 1858. Seu corpo foi sepultado na sepultado entre os altares laterais (São José e Nossa Senhora das Dores) da Igreja Matriz.

O capitão Joaquim José da Silva Barroso foi um personagem importante no contexto histórico local. Trabalhava com tecidos

FLS. Nº 94
7857--

no pavimento térreo do sobrado que possuía. Naquele ano de 1836 chegou-lhe um sortimento das fazendas do Rio de Janeiro, e nos fardos dessas fazendas vieram alojadas os vírus da varíola contaminando todos os que moravam em sua casa, transformando-a em um hospital. Após o sofrimento, salvaram-se todos da doença, menos o capitão Barroso, que faleceu em 20 de outubro do mesmo ano.

O escravo de Dona Leonor, Domingos de Oliveira Leme, foi um nome de grande importância na construção da Igreja do Rosário iniciada em 1839, sendo concluída pelos esforços de outros negros. Domingos veio a falecer em 1871. Em 30 de novembro de 1843 tomou posse da Igreja Matriz como vigário o padre Antonio Alves Siqueira. Neste mesmo ano existia a agência de coletoria subordinada à coletoria de Atibaia, cujo agente era o capitão Cirino Ferreira de Almeida.

O capitão João Corrêa de Almeida um dos fundadores do povoado de Santo Antônio veio a falecer no ano de 1844. O mesmo pertencia à família de Dona Leonor e trabalhou para o progresso da povoação, auxiliando na construção da capela e ocupando o cargo de Juiz da Paz nas duas primeiras legislaturas. O capitão Antonio de Moraes, neto de Dona Leonor, também foi um dos fundadores do povoado, falecendo em 02 de janeiro de 1850, onde exerceu o cargo de administrador da igreja e depois fabricante, desde 1817 até seu falecimento. Pertencia ao Partido Liberal e foi sepultado no interior da Igreja Matriz.

A freguesia de Nazaré foi elevada a categoria de vila na data de 10 de junho de 1850. Seu respectivo território do qual fazia parte a freguesia de Santo Antônio foi desanexada do município de Atibaia. No final dessa década, já em 1859 pela Lei nº651 de 24

FLS Nº 95
7857--

de março, Santo Antônio da Cachoeira foi elevada a categoria de vila e em maio do mesmo ano pela Lei nº26 foi criada a comarca de Bragança, compreendendo além da cidade de mesmo nome, Atibaia, Nazaré, Amparo e Santo Antônio da Cachoeira.

Por meio do Decreto-Lei nº26 da Assembleia Legislativa Provincial, Atibaia, então vila, elevou-se à categoria de cidade na data de 22 de abril de 1864. Posteriormente, Santo Antônio da Cachoeira, por meio da Lei nº59, foi desanexada do termo de Atibaia para pertencer ao termo e comarca de Bragança em 12 de maio de 1877. Quando criada a comarca Atibaia em 22 de abril de 1880 através da Lei nº97 Santo Antônio da Cachoeira associa-se a essa, desmembrando-se de Bragança. Mas em pouco tempo, Santo Antônio da Cachoeira torna-se município, conforme estabelecido na Lei nº62 datada de 21 de março de 1885.

Em 1902 o deputado Gomes Nogueira apresentou um projeto na Câmara dos deputados mudando o nome de Santo Antônio da Cachoeira para Piracaia. Há uma explicação para o acontecido. Santo Antônio da Cachoeira teve seu nome alterado para Piracaia em 20 de agosto 1906 pela Lei nº997. A Assembleia Legislativa de São Paulo lançou-se à tarefa de substituir a denominação de diversos lugares do Estado, em geral de origem portuguesa, por outras, advindas especificamente do Tupi. Assim é que a antiga freguesia de Santo Antônio da Cachoeira, que pertenceu a Atibaia e a Nazaré Paulista, e que tinha esse nome, obviamente, por causa do rio Cachoeira e do Santo protetor da cidade, teve, impositivamente de encontrar uma denominação Tupi para si própria, quando de sua emancipação de distrito para município. O nome escolhido veio de uma grande pedra conhecida por todos da cidade como Piracaia, que literalmente,

FLS Nº 96
7857--

significa peixe queimado. O que explica o nome da pedra é o fato de, até hoje, desde a época em que ali havia índios, ser ela usada por quem quer que deseje pescar no rio Cachoeira.

2.1.5 Primeiros tempos no povoado

O centro do pequeno vilarejo era o Largo da Matriz, espaço onde se constituiu as construções mais importantes. Já a mais de 50 anos da fundação do povoado, esse local teve um ilustre morador, Amador Guimarães, mais conhecido como Capitão Cirino. Sua casa outrora pertenceu ao padre português Antônio Alvarez de Siqueira e ainda abrigou o Hotel do Pires. O Capitão Cirino ficou popularmente conhecido, pois mandava secar o café no largo em pleno meio-dia. Outro morador também se destacava nos arredores, o Sr. José Paes, proprietário de uma vendinha que ficava fechada pelo simples fato do dono passar o dia caçando. Ainda no largo, localizava-se a casa que pertenceu ao padre Camillo e que posteriormente serviu de residência ao tenente-coronel Thomaz Gonçalves da Rocha Cunha, um grande benfeitor local. Em outro local, no meio da mata cerrada encontrava-se a construção da Igreja do Rosário, por tal motivo seu largo dispunha no máximo de 6 casas.

Algumas ruas também demonstravam grande importância, sendo elas: Rua da Calçada que abrigou o Hotel Gabriel, um armazém e outros pequenos comércios, à Rua 15 de Novembro e também à Rua do Pito Aceso, onde à tarde muitos moradores encontravam-se do lado de fora das casas para fumar, essa rua enchia-se de aguadeiras que vinham abastecidas do Rio Cachoeira. A cadeia existente era muito pequena, não havia

FLS Nº 97
7857--

soldado que tomasse conta da mesma. O comércio era feito diretamente com os roceiros, já que não existiam mercados.

Nos costumes dos cachoeirenses seus divertimentos eram simples, passando pela exibição de belas serenatas para execução de músicas pela banda local. As festas religiosas eram predominantes, havendo também congadas e cavalhadas. As escravas não poderiam parar de dançar. Tempos depois, por volta de 1930 eram os bailes de carnaval realizados no Teatro Sant' Áurea que mais faziam sucesso, procedidos pelos cordões carnavalescos. Além disso, havia a Festa do Divino com a famosa disputa da escala do pau-de-sebo. O final do século XIX e início do século seguinte foram de muitas alegrias e fartura, o que coincide com o auge da cafeicultura.

2.1.6 Estrada de ferro e exploração do café

No início do século XX a São Paulo Railway Company (SPRC) detinha o monopólio de transporte do café, símbolo de riqueza da época, até o porto de Santos. Isto porque era a única concessão autorizada a operar do planalto até o litoral, tendo os ingleses executado uma obra de engenharia gigantesca para vencer a serra do mar utilizando um sistema de tração por cabos. Com a finalidade de aproveitar esse canal, facilitar o escoamento da produção e exportar seu produto, muitos cafeicultores de São Paulo se cotizaram e construíram estradas de ferro que, conforme determinavam as concessões da época, seguiam de algum ponto da SPR que fosse mais conveniente rumo ao interior. Foi assim que surgiu a Estrada de Ferro Bragantina, uma ferrovia que partindo de Campo Limpo tinha infinitas curvas para

FLS. Nº 98
7857--
SIGIL. DOL

levar o trem o mais próximo possível das fazendas de café até Bragança.

Nessa época, uma dessas estradas de ferro a Companhia Mogiana, resolveu se desvincular da SPR e levar a sua mercadoria direto ao porto de São Sebastião, SP. Planejou uma linha que ligasse Amparo ao litoral norte, o que colocou em risco os interesses dos ingleses, que teriam de dividir o transporte caso essa ferrovia se tornasse realidade. As leis garantiam o monopólio, pois não era permitida a construção de outra linha dentro da distância de 31 quilômetros de cada lado e na mesma direção da estrada, más não evitariam a Mogiana de levar seus trilhos ao outro porto, uma vez que não havia nenhuma ferrovia nesse traçado. O único senão, é que a Mogiana teria de cruzar com a Bragantina em algum ponto próximo de Atibaia, e para isso necessitaria de uma permissão dela. Foi aí que os ingleses viram a oportunidade de barrar os planos dessa nova estrada de ferro. Logicamente, se fossem donos da Bragantina, jamais permitiriam esse cruzamento. Procuraram então o acionista majoritário da época, Dr. Lins de Vasconcellos, e após longa negociação a SPR adquiriu o controle da Estrada de Ferro Bragantina no dia 21 de agosto de 1903. Foi o ponto final nos planos da Mogiana. Mais tarde, para eliminar qualquer possibilidade de reativação do projeto, os ingleses estenderam os trilhos da Bragantina até Vargem e construíram um tronco de Caetetuba até Piracaia, fechando de vez o caminho para a Mogiana, que desistiu da empreitada.

A partir daí, já com o logotipo da SPR, a antiga Bragantina foi modernizada pelos ingleses com a incorporação de novo material rodante, troca dos trilhos para suportar o tráfego mais intenso, construção de novas estações e padronização das

FLS Nº 99
7857--

antigas em estilo vitoriano, com tijolos a vista. Esse trecho recebeu a denominação de Secção Bragantina, pois passou a ser um ramal da SPR.

O tempo passou, a produção cafeeira aumentou demasiadamente e os depósitos de café ficaram abarrotados. Por causa do excesso da oferta, o preço do café caiu vertiginosamente e a crise que adveio colaborou com a quebra da bolsa de Nova York em 1929. As exportações simplesmente acabaram e os fazendeiros foram à falência da noite para o dia, sem ter onde colocar o seu produto. A Secção Bragantina perdeu a sua finalidade, pois foi concebida para o transporte do café, e começou a registrar déficits gigantescos. Após a crise 1929-1930, o país passou por um período de transformação política e econômica sem precedentes. Cresceu a industrialização, com o consequente êxodo rural; o governo ampliou e modernizou rapidamente a malha rodoviária e as ferrovias caíram no esquecimento e tornaram-se inviáveis economicamente. Os ingleses, após um longo período, perderam o interesse pela concessão e entregaram a Secção Bragantina simbolicamente ao governo do Estado em 1949, a título gratuito, outorgando também a posse de todos os bens móveis e imóveis que eram da estrada. Finalmente, em 16 de fevereiro de 1950, através de escritura pública de doação, o governo tomou posse definitivamente da ferrovia e incorporou ao seu patrimônio o valor de Cr$ 52.011.175,50, passando a administrá-la. Acabou aí a era SPR da Bragantina.

2.1.7 Século XX e atualidades

FLS Nº 100
7857--
DOL

No início da década de 1930 começa a declinação da cafeicultura no município de Piracaia, onde os preços despencam e houve paralisações na comercialização do produto, com isso a cidade acaba passando por um período de adaptação da economia que antes era baseada em sua maioria na lavoura de café. Nesta década ainda tivemos a Inauguração da Igreja de São Leopoldo e da rádio Voz de Piracaia junto com o Banco Nossa Caixa. A década também é marcada pela inicialização do projeto do Santo Cruzeiro, projeto este que durou apenas alguns anos.

A década de 1940 é iniciada com a recuperação da Praça do Rosário pelo prefeito Silvino Guimarães Junior e da reforma da Praça de Santo Antônio, onde a partir dessa reforma deu-se inicio aos traçados de perímetro urbano e da urbanização em si da cidade. Foi a época em que a economia da cidade se voltou para a indústria de sapatos, sendo que a primeira fábrica foi instalada na Rodovia Jan Antonin Bata no ano de 1941. Foi estabelecida uma requisição para a reforma do Santo Cruzeiro, onde no ano de 1946 ele foi reinaugurado.

Os anos seguintes foram marcados pelo fortalecimento da economia no setor da agricultura e pecuária se tornando o principal setor econômico do município. No ano de 1952 houve o início da reforma da Igreja Matriz e também a criação do Grupo Escolar no bairro de Batatuba. Foi criado também na mesma década o Ginásio Municipal Piracaiense.

Já a década de 1960 foi marcada pela extinção da estação de trem de Piracaia que ligava a Caetetuba, esta que futuramente daria lugar a uma escola. Foi nessa década que foi criado o Projeto Asfalto para Piracaia onde por intermédio de Mauro

FLS Nº 101
7857--

Moraes Gonçalves foi feito o asfaltamento da estrada que liga Piracaia à Atibaia.

A década seguinte é citada devido a criação do projeto Cantareira pela SABESP, cuja ultima etapa foi realizada no ano de 1977 com ajuda da COMASP , esta que é constituída pela construção de uma barragem entre o os municípios de Vargem em Bragança Paulista.

Nos anos de 1980 foi criado a Feira Agropecuária Industrial de Piracaia - FAPIP, que aconteceu no conjunto Poliesportivo Municipal. Esta feira acontecia anualmente no município atraindo pessoas de várias regiões. Além disso, os anos 80 proporcionaram a inauguração do novo Terminal Rodoviário de Piracaia.

A década de 1990 foi iniciada com a inauguração da Casa do Mel, fazendo com que Piracaia se tornasse o principal município em Apicultura da região e um dos principais do interior de São Paulo. O ano de 1991 ainda foi marcado pela comemoração do Centenário da Igreja Matriz de Santo Antônio. Esta também foi a década da inauguração do Parque Ecológico de Piracaia, este que na época tornou-se um dos principais cartões postais da cidade.

Os anos 2000 se iniciaram com algumas construções; em 2002 deu-se inicio às obras para a construção do novo fórum terminado em 2005, além da inauguração de três novas escolas para o município. A segunda metade desta década foi marcada pela eleição da Prefeita Terezinha das Graças, esta que é a atual prefeita da cidade.

Atualmente a cidade faz parte do Circuito Turístico Entre Serras e Águas importante roteiro envolvendo outras cidades do entorno

FLS Nº 102
7857

e também da Agência de Desenvolvimento Regional - UNICIDADES .

2.1.8 Imigração

As imigrações no Brasil foram patrocinadas pelo Governo à partir da segunda metade do século XIX com o objetivo de trazer trabalhadores aptos a substituir os escravos na agricultura e a executar tarefas necessárias à industrialização e ao desenvolvimento econômico. O movimento cresceu a partir das décadas de 1870 a 1880 estendeu-se até meados do século XX. Com a imigração iniciada trouxe para o país cerca de 4 milhões de trabalhadores, a maioria vinda da Europa, embora tenha sido significativa à vinda de japoneses. Os europeus migraram para o país com ideias anarquistas e socialistas que são importantes para a organização e o desenvolvimento do movimento operário brasileiro.

A imigração portuguesa começou com a família Herdade, possuindo várias ramificações, dentre elas a do Sr. José Simões Herdade, que veio da região Figueiró dos Vinhos, em meados de 1850 e radicou-se em Piracaia. Além de outras famílias portuguesas existia Francisco Ferreira Simões Brandão que era filho de Augusto Ferreira Brandão e Maria Augusta da Costa Simões, naturais de Mealhada, Portugal. Chegou ao Brasil em 1894, sem seus familiares, residiu em Bragança Paulista e trabalhou na farmácia de Cândido Fontoura, o inventor do famoso Biotônico Fontoura. Chegou na ainda Santo Antônio da Cachoeira por volta de 1895. Francisco Brandão destaca-se como um dos principais personagens da história do município, o mesmo foi farmacêutico, construiu família em Piracaia e tinha

FLS Nº 103
7857--

uma grande paixão, um hobbie, o de fotografar, registrando a cidade e seu cotidiano. A tradição continuou com o filho de Francisco, Caetano Carvalho de Brandão (1900- 1996), mais conhecido por Tetê Brandão, também aficionado por fotografia, contribuiu no acervo iniciado pelo pai. Um ano antes de sua morte doou quase todo o acervo para o órgão Centro de Memórias - UNICAMP .

Desde a morte de Tetê Brandão não houve continuidade no acervo familiar. O local onde existiu a farmácia familiar, tradicional ponto de encontro e referência na cidade, foi vendido em 2003 e em seguida demolido, não restando na Rua Marechal Deodoro vestígios sobre um ícone da história piracaiense.

Dentre as muitas famílias italianas destaca-se João Poloni, que desembarcou no Brasil no dia 15 de outubro de 1896, na embarcação Arno. Era casado com Joana Baldini que desembarcou no Brasil em janeiro de 1890 na embarcação San Gutardo. Quando chegaram a Piracaia foram trabalhar como colonos no bairro Quatro Cantos, depois adquiriram a fazenda do Sr. Tito Cândido. Outro italiano foi o Santo Paschoal natural de Pádova, chegou ao Brasil em 1889, casado com Maria Paschoal, não tinham filhos e trabalhavam na Fazenda dos Criolos e depois compraram a propriedade, onde plantavam uva, faziam vinho, açúcar e aguardente.

A imigração espanhola ocorreu através das famílias Aranega, Aro, Garcia e Rubio. Aniceto Teles chegou a Piracaia em 1913, vindo de Murcia, Espanha, com sua esposa. O Sr. Aniceto comprou terras no bairro do Barrocão e no local tinha lavoura, o mesmo faleceu em meados de 1961 e sua esposa em 1976.

FLS Nº 104
7857--

No final da década de 1930 famílias japonesas iniciaram sua migração para a cidade de Atibaia em busca de novas terras para a plantação. A chegada do primeiro imigrante japonês se deu, exatamente, em 1928. Foi ele, Tatsuichi Watanabe, quem marcou o início da fixação oriental em Atibaia, se instalando no bairro Yara para o cultivo de batatas. O segundo imigrante, Harukiti Yamanaka veio 8 anos depois, em 1936 se instalando no bairro do Maracanã. Na década de 1940, outras famílias vieram se estabelecer na cidade: os Nishimura, Matsuoka, Nakasu,Yano, Kurosawa e os Takebayashi que sofreram restrições em suas atividades comunitárias, em virtude da II Guerra Mundial. Com a abertura da rodovia Fernão Dias, unindo Belo Horizonte à São Paulo, o número de japoneses começou a crescer, possibilitando uma aproximação com outras cidades da região como: Piracaia, Nazaré, Mairiporã e Bragança.

A influência japonesa em Piracaia foi de extrema importância, pois muitas famílias como a de Sheikichi Sudo que veio a Piracaia em meados de 1941 adquiriram terras para o cultivo e começaram a plantar feijão, milho, batata, verduras e outros alimentos. Esses fatos permitiram a prosperação dos imigrantes, que puderam se fortalecer e se consolidar na região.

2.2 HISTÓRICO DAS RODOVIAS

Devido a implantação das vias de acesso que influencia uma localidade apresenta-se a seguir a história da rodovia que cortam o município.

2.2.1 Rodovia Fernão Dias

FLS Nº 105
7857--

A história da rodovia BR-381, começa na época dos conquistadores Bandeirantes no século XVII. O bandeirante Fernão Dias Paes Leme, que esteve nos sertões dos atuais estados de São Paulo e Minas Gerais à procura de esmeraldas, foi o responsável pela abertura do caminho original cujo traçado orientou o surgimento da hoje conhecida rodovia Fernão Dias.

Em 1952, o trecho de Belo Horizonte à João Monlevade começou a ser construído e sua pavimentação foi inaugurada em 1961. Pelo sistema antigo de numeração das rodovias federais, em vigor até 1964, era conhecida como BR-31. Em 1959, foi inaugurado pelo presidente Juscelino Kubitscheck a ligação Belo Horizonte à Pouso Alegre, quando ainda estava inacabada a obra. Apenas em 1961 a então denominada BR-55 entre Belo Horizonte e São Paulo foi concluída, com a finalização das obras no trecho paulista. Estes trechos originaram a atual BR-381.

A rodovia Fernão Dias, começa em Guarulhos, corta a cidade de Mairiporã, Atibaia, Bragança Paulista, Vargem e logo começa o Estado de Minas Gerais .

2.2.2 Rodovia Dom Pedro I

A construção da rodovia D.Pedro I teve início em 1969 e concluída no início do ano 1972. A construção da segunda pista e construção de pontes foi em meados de 1988.

Projetada com uma extensão de 145,5 quilômetros, a SP-065 começa em Jacareí na Rodovia Carvalho Pinto (SP-070) e termina no km 103 da Rodovia Anhanguera - SP.

FLS Nº 106
7857--

O traçado corta ainda os municípios de Atibaia, Campinas, Jundiaí, Paulínia, Itatiba, Igaratá, Nazaré Paulista, Bom Jesus dos Perdões, Jarinu, Louveira, Valinhos, Cosmópolis, Artur Nogueira, Engenheiro Coelho, Conchal e Mogi Guaçu.

Entre 2001 e 2005, o governo estadual investiu R$ 251,8 milhões em obras nas rodovias que compõem o Corredor de Exportação e mais R$ 7,3 milhões no Porto de São Sebastião.

No trecho da estrada que corta Campinas, o mais urbanizado e valorizado da rodovia, foram realizadas no mesmo período várias melhorias e construídas marginais para absorver o aumento do tráfego local com a abertura e inauguração gradual de novos empreendimentos ao longo das margens da estrada dos dois lados das pistas.

Em 2002, um dos trechos mais nobres e valorizados na altura do km 137, recebeu ampliações e adequações implantadas pelo Parque D. Pedro Shopping como contrapartida da gigantesca obra do complexo, cujo poder de geração de tráfego exigiu a construção de um viaduto e a abertura de vias de acesso.

2.2.3 Rodovia Jan Antonín Bata

A Rodovia começou a ser construída em 1969 e com término em 1971, com o investimento através de uma emenda parlamentar junto ao Governo Federal e tinha como objetivo trazer maior fluidez e segurança no trânsito.Projetada para que carros,caminhões e ônibus pudessem circular,possui ainda um importante corredor de transporte coletivo.

A Rodovia Jan Antonin Bata interliga diversas áreas urbanas e rurais,possui pista simples .Em sua extensão recebe várias

denominações como, SP-36;Rodovia Jose Augusto Freire(de Piracaia à Joanópolis);Rodovia Juvenal Ponciano de Camargo(de Guarulhos à Nazaré Paulista) e Rodovia Helio Smidt (SP-19 em Guarulhos). A rodovia Jan Antonin Bata foi uma homenagem a Jan Antonin Bata responsável por colonizar a região oeste do estado de São Paulo,resultando deste trabalho o bairro de Batatuba e o município de Mariápolis.

FLS Nº 107
7857--
SMPL-DGE

2.3 LINHA DO TEMPO

Ano 1817

A fundação da cidade de Piracaia ocorreu em junho de 1817 no bairro de Cachoeira localizado na Freguesia de Nazaré.

Ano 1829

Começou a progredir a construção da capela construída em louvor a Santo Antônio, juntamente com o local onde se situavam povos ao redor.

Ano 1830

Dona Leonor confirma por escrito a doação dos terrenos.

Ano 1836

Em 1836 é elevada à categoria de freguesia com o nome de Santo Antônio da Cachoeira.

Ano 1850

A freguesia de Santo Antonio da Cachoeira da Vila de São João de Atibaia, foi incorporado a Vila de Nazaré.

Ano 1859

É elevada à categoria de vila, com o nome de Santo Antônio da Cachoeira, sendo desmembrada de Nazaré Paulista.

FLS Nº 108
7857--
DOC.
SAPEL

Ano 1878

Fundação de São João do Curralinho em território pertencente ao município de Santo Antônio da Cachoeira.

Ano 1885

Santo Antônio da Cachoeira foi elevado à categoria de cidade.

Ano 1891

Inauguração da nova Igreja da Matriz.

Ano 1892

Cria-se a Comarca de Santo Antonio da Cachoeira, Lei nº 80

Ano 1904

Foi requerida licença para construir a estrada de ferro partindo da capital e terminando no município de Curralinho.

Ano 1906

Em agosto foi mudado o nome da localidade para Piracaia, o nome foi sugerido pelos políticos locais.

FLS Nº 109
7857--
SEMEL-DOL

Ano 1911

O Município de Piracaia se compõe do Distrito Sede.

Ano 1914

A estrada de ferro foi inaugurada e servia para transportar tanto cargas quanto passageiros.

Ano 1917

Auge da cafeicultura trouxe alguns barões de café ao município, onde a crescente foi impulsionada da estrada de ferro que cortava a cidade.

Ano 1925

Vinda de famílias que transformaram as extensas fazendas em pequenas propriedades de criação de gado.

Ano 1928

Chegada do primeiro imigrante japonês chamado Tatsuichi Watanabe.

Ano 1931

Queda da cafeicultura e das lavouras de café após a crise de 1929 nos Estados Unidos.

FLS Nº 110
7857--
SAPL - DOC

Ano 1939

Colocação de uma grande Cruz de madeira, no Morro da Penha.

Ano 1940

Outras famílias japonesas vieram para a cidade de Atibaia e o número de japoneses começou a crescer migrando para outras cidades como: Piracaia e Bragança.

Ano 1941

Inauguração da primeira fábrica de sapatos de Piracaia, base da economia do município na época.

Ano 1944

Foi colocada a pedra fundamental do Santo Cruzeiro após a queda da Cruz de madeira e em 14 de julho 1946 foi inaugurada a Cruz de cimento de 14 m.

Ano 1950

Fortalecimento da economia no setor da agricultura e pecuária.

Ano 1967

A antiga estrada de ferro foi desativada por falta de uso.

FLS. Nº 111
7857 --

Ano 1968

O Governo de São Paulo preocupado com crescimento demográfico da região reforça o abastecimento de água da Região Metropolitana iniciando assim o Sistema Cantareira.

Ano 1977

Realização da última etapa do Projeto do Sistema da Cantareira.

Ano 1981

Criação da 1º FAPIP (Feira Agropecuária industrial de Piracaia).

Ano 1987

Inauguração do novo Terminal Rodoviário de Piracaia.

Ano 1991

Comemoração do Centenário da Igreja Matriz de Santo Antônio da Cachoeira.

Ano 1994

Inauguração do Parque Ecológico de Piracaia.

FLS Nº 78557

Ano 1998

Criação do COMTUR de Piracaia.

Ano 2005

Finalização das obras do novo Fórum de Piracaia.

Ano 2004

Eleição da Prefeita Terezinha das Graças, atual prefeita do município.

Ano 2013

Criação do FUMTUR do município de Piracaia.

Ano 2013

Os alunos da Universidade São Judas Tadeu começam a realizar o Estudo Preliminar do Plano de Desenvolvimento Turístico do Município de Piracaia.

Ano 2014

Crise Hídrica no Sistema Cantareira.

FLS Nº 43
7857

FLS. Nº 114
7857

2.4 BANDEIRA E BRASÃO DO MUNICÍPIO

A Bandeira de Piracaia é retangular, formada por dois campos: no primeiro campo há duas faixas azuis, que representam o idealismo do povo piracaiense e uma branca, que simboliza a paz que reina no município.

Figura 3 - Bandeira de Piracaia



Fonte: Piracaia.com.br– Bandeira. Disponível em: <http://www.piracaia.com/2013/wp-content/uploads/bandeira_pira.jpg>. Acesso em 15 mai. 2014

Figura 4 - Brasão de Piracaia

FLS. Nº 115
7857



Fonte: Piracaia.com.br – Brasão. Disponível em: <http://www.piracaia.com/2013/wp-content/uploads/brasao3.gif>. Acesso em 16 mai. 2014

No Brasão, a cruz de Santo Antonio ("T") representa a fé do povo, salientando o padroeiro da cidade. O escudo vermelho, com uma oliveira com frutos e raiz, é o brasão da família dos Oliveiras, em homenagem à fundadora da cidade, Dona Leonor de Oliveira Franco.

No 2º campo, o granito preto lembra uma das riquezas do município, sendo uma das referências do que Carrara fez com seu mármore, mundialmente conhecido. Representa ainda a tradição da família, os bons sentimentos e o espírito cívico do povo de Piracaia. Os ramos do café lembram a primeira riqueza da região, bem como simbolizam o trabalho do paulista. O Rio

FLS. Nº 116
7857--

Cachoeira é representado pela lista azul. O trabalho do povo pela pátria é representado pelo ramo dos louros.

A Coroa Mural simboliza a emancipação política. A porta aberta representa a hospitalidade do povo. O Cruzeiro acima norteia e ilumina os caminhos dos dirigentes. A legenda, em letras pretas, é a referência do granito de Piracaia. A primeira data presente do brasão, 05/03/1836, é a data em que Piracaia passou a ser freguesia, na segunda, 24/03/1859, passou a ser vila, formando o município.

2.5 FORMAÇÃO ADMINISTRATIVA

A Freguesia foi criada com a denominação de Piracaia, por lei Provincial nº 44, de 05 de março de 1836, no município de Atibaia. A Lei Provincial nº 404, de 10 de Junho de 1850, transfere o Distrito de Piracaia do Município de Atibaia para o de Nazaré.

Elevado à categoria de Vila com a denominação de Santo Antonio da Cachoeira, por lei Provincial nº 12, de 24 de março de 1859, desmembrado de Nazaré. Constituído do Distrito Sede. Sua instalação verificou-se no dia 31 de Julho de 1859.

Foi elevada à Cidade por Lei Provincial nº 62, de 21 de março de 1885. Tomou a denominação de Piracaia, por Lei Estadual nº 997, de 20 de agosto de 1906. Em divisão administrativa referente ao ano de 1911, o Município Piracaia se compõe do Distrito Sede. Assim permanecendo em divisão administrativa de 1933.

Em divisões territoriais datada de 31-XII-1936 e 31-XII-1937, bem como no quadro anexo ao Decreto-Lei Estadual no 9073, de 31 de março de 1938, o município de Piracaia compreende o único

FLS. N.º 117
RGL 7857
SKPL DOC

termo judiciário da comarca de Piracaia e se compõem Distrito Sede.

No quadro fixado pelo Decreto–Lei Estadual nº 9775,de 30 de novembro de 1938, para vigorar em 1939-1943, o município de Piracaia é composto de 1 Distrito e é termo único da comarca de Piracaia, termo este formado por 2 municípios: Piracaia e Joanópolis.

Figura no quadro fixado pela Lei nº 233, de 24-XII-1948 para vigorarem 1949-1953, composto de 2 distritos: Piracaia e Batatuba. Assim permanecendo fixado pela Lei nº 2456,de 30-XII-1953 para 1954-1958, comarca de Piracaia.

Em divisão territorial datada de 01-VII-1960, o município é constituído de 2 Distritos: Piracaia e Batatuba. Assim permanecendo em divisão territorial datada de 15-VII-1999.

Santo Antônio da Cachoeira teve sua denominação alterada para Piracaia, por força de Lei Estadual nº 997, de 20 de agosto de 1906.

2.6 SISTEMA DE TURISMO

A atividade turística é composta por diferentes elementos que contribuem para o funcionamento do município como um todo. Segundo Mario Beni:

O SISTUR tem como função organizar o plano de estudos da atividade de Turismo, levando em consideração a necessidade, há muito tempo demonstrado nas obras teóricas e pesquisas publicadas em diversos países, de fundamentar as hipóteses de trabalho, justificar posturas e princípios científicos, aperfeiçoar e

118
RGL . 7857
SRPL DOL

padronizar conceitos e definições, consolidando condutas de investigação para instrumentar a análise e ampliar a pesquisa com a consequente descoberta e desenvolvimento de novas áreas de conhecimento em Turismo. (BENI, 2002, p.45).

Ao elaborar o Sistema de Turismo de Piracaia, concluiu-se que a Superestrutura está composta pelo Conselho Municipal de Turismo, Divisão Municipal de Turismo, Plano diretor e Lei Geral do Turismo; todos trabalhando em conjunto de acordo com o que as normativas que a Lei Geral do Turismo e o Plano Diretor estabelecem. No entanto, às medidas tomadas pelo poder público precisam melhorar em diversos aspectos, principalmente na implementação de novos projetos, buscando soluções de melhoria para o desenvolvimento com foco na atividade turística do município.

Após análise, observou-se que, com relação à oferta, tanto a diferencial quanto a agregada, o município possui recursos que precisam ser transformados em atrativos e, por consequência, num produto turístico.

No que engloba a infraestrutura básica de acesso, seu estado de conservação é bom, está sinalizada e é de fácil acesso; já sobre a infraestrutura básica urbana, na maioria dos bairros da cidade, as ruas são limpas e há diversas obras para conservação das calçadas e ruas.

Por meio de questionários aplicados aos moradores e visitantes na cidade foi possível destacar algumas informações em relação à demanda, como variáveis endógenas e exógenas: a motivação da viagem da maioria dos entrevistados foi por lazer e turismo e em segundo lugar, visita à familiares ou amigos. A faixa etária predominante varia de 15 a 24 anos e geralmente quando viajam

é com a família. O maior tempo de permanência na cidade é de 8 a 24 horas, o meio de transporte utilizado pela maioria das pessoas é o carro particular.

Por meio dessa análise, nota-se que muitos moradores dos municípios vizinhos são atraídos pela gastronomia local, esse aspecto é uma oportunidade para o município de Piracaia, que poderá desenvolver estratégicas diferenciais para atender essa demanda, possibilitando uma melhoria na prestação do serviço de gastronomia da cidade.

Os quadros a seguir descrevem de forma detalhada todos os itens mencionados:

Quadro 1 - SISTUR GERAL

FLS. N.º 119
RGL . 7857
SRPL DOL

FLS. N.º 120
RGL . 7857
SRPL DOL

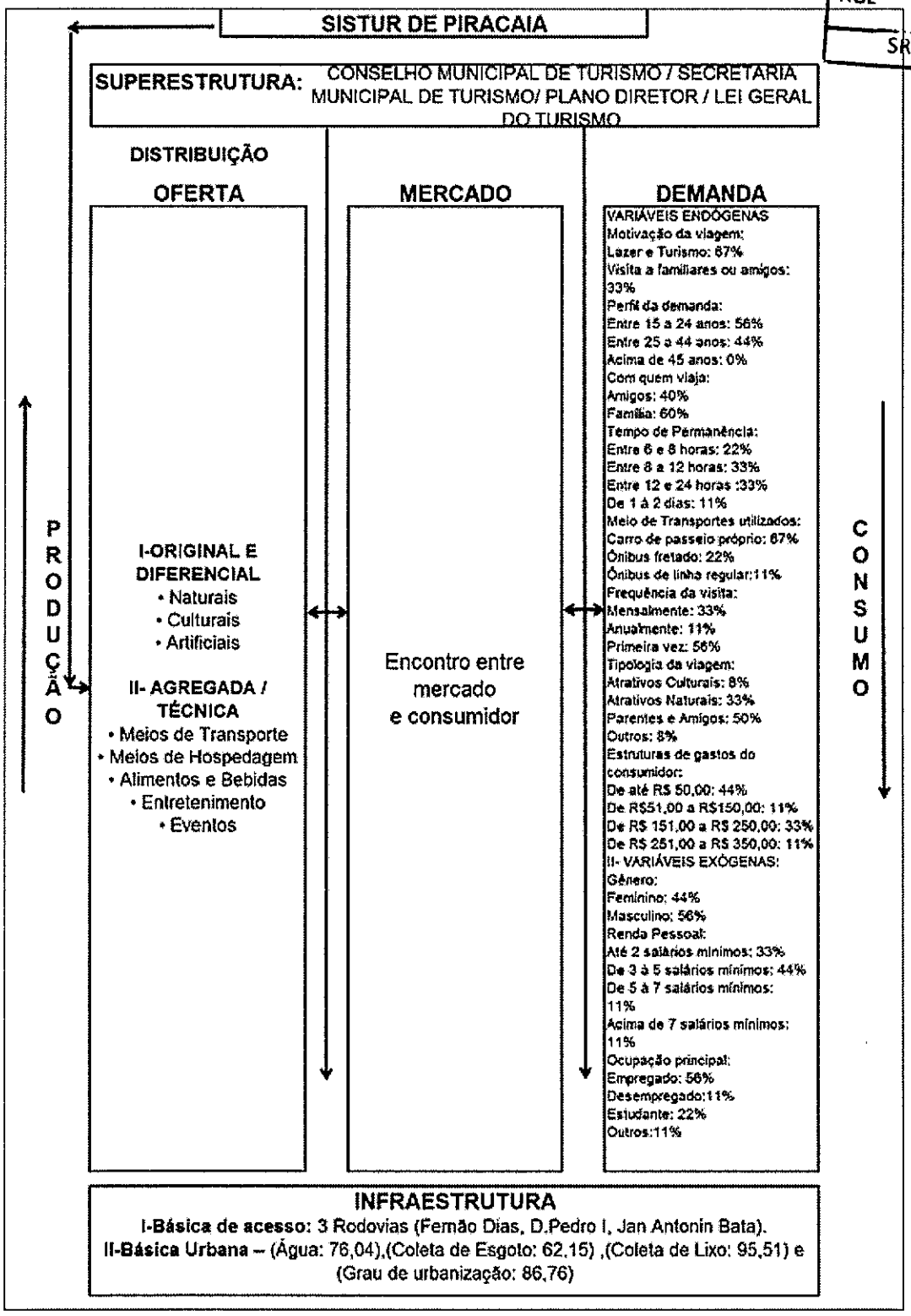

Fonte: BENI, adaptado por Luana Lopes, Livia Bento e Samara Costa, alunas do 4º ano de Turismo da USJT em 2014, sob orientação da Profa. Maria José Giaretta.

Quadro 2 - OFERTA ORGINAL E DIFERENCIAL

FLS. N.º 121
RGL . 7857
SRPL DOL

OFERTA

I-ORIGINAL E DIFERENCIAL:

ATRATIVOS NATURAIS:
Caixa D'água, Trilha e Mirante do Alto da Boa Vista
Cachoeira do Pião
Cachoeira do Atibainha
Parque Ecológico
Parque Ecológico da Boa Vista

Fonte: BENI, adaptado por Luana Lopes, Livia Bento e Samara Costa, alunas do 4º ano de Turismo da USJT em 2014, sob orientação da Profa. Maria José Giaretta.

Quadro 3 - ATRATIVOS CULTURAIS/IMATERIAIS

FLS. N.º 122
RGL . 7857
SRPL DOL

OFERTA

ATRATIVOS CULTURAIS/MATERIAIS:

- Arquiteturas (Brasil Imperial e estilo colonial)
- Igreja de Santo Antônio da Cachoeira
- Igreja Matriz de Santo Antônio da Cachoeira
- Igreja Nossa Senhora do Rosário
- Santo Cruzeiro
- Igreja São Brás
- Igreja Santa Cruz do Leopoldo
- Igreja Matriz Nossa Senhora do Perpétuo Socorro
- Grupo Escolar
- Centro Cultural Walter Puccinelli
- Estação Piracaia - Estrada de Ferro Bragantina
- Cadeia Pública
- Estátua de Leonor de Oliveira Franco
- Estátua Cel. Thomaz Gonçalves da Rocha Cunha

Fonte:

BENI, adaptado por Luana Lopes, Livia Bento e Samara Costa, alunas do 4º ano de Turismo da USJT em 2014, sob orientação da Profa. Maria José Giaretta.

FLS. N.º 123
RGL . 7857
SRPL DOL

Quadro 4 - ATRATIVOS CULTURAIS/IMATERIAIS (EVENTOS)

OFERTA

ATRATIVOS CULTURAIS/IMATERIAIS:
Eventos:
Religiosa: Festa de Nossa Senhora do Rosário, São Sebastião e São Benedito, Festa do Divino, Sagrado coração de Jesus e Dia do Padroeiro da cidade Santo Antônio da Cachoeira, Festa N.S. Aparecida.

Populares: Bloco Zé Pereira, Marchinhas de Carnaval, Carnaval ao ar Livre, Passeio Ciclístico, Dia do Trabalhador, Festa Junina, Festa Julina, Apresentação da Congada, Festa de peão de Boiadeiro, Festa das Crianças.

Musicais: Encontro de Violeiros, Arte e Cultura na Praça. Projeto é Natal / iluminação corais, Réveillon na Praça.

Cívicas: Aniversário da Cidade.

Danças: A dança indígena do Caiapó / Catira de Piracaia.

Fonte: BENI, adaptado por Luana Lopes, Livia Bento e Samara Costa, alunas do 4º ano de Turismo da USJT em 2014, sob orientação da Profa. Maria José Giaretta.

Quadro 5 - ATRATIVOS ARTIFICIAIS

OFERTA

ATRATIVOS ARTIFICIAIS:

- Represas
- Caixa D'água no Mirante da Boa Vista
- Gruta Nossa Senhora Aparecida

FLS. N.º 124
RGL . 7857
SRPL DOL

Fonte: BENI, adaptado por Luana Lopes, Livia Bento e Samara Costa, alunas do 4º ano de Turismo da USJT em 2014, sob orientação da Profa. Maria José Giaretta.

Quadro 6 -

II- OFERTA AGREGADA/TÉCNICA

Transportes

Terminais de ônibus (1)

Empresas: Viação Atibaia São Paulo, realiza viagens de Piracaia a Atibaia, São Paulo, Campinas, Bragança Paulista e Joanópolis

AD Tur Transportes e Turismo Ltda. oferece serviço de transporte interno, entre bairros do município.

FLS. N.º 125
RGL . 7857
SRPL DOL

Pousadas, são 09 pousadas, conforme página

Alimento e Bebidas

Restaurantes - 12

Padarias - 12

outros, conforme página

Fonte: BENI, adaptado por Luana Lopes, Livia Bento e Samara Costa, alunas do 4º ano de Turismo da USJT em 2014, sob orientação da Profa. Maria José Giaretta.

Quadro 7 - OFERTA AGREGADA/TÉCNICA (SERVIÇOS)

OFERTA
II-AGREGADA /TÉCNICA (SERVIÇOS)

Entretenimento:
Jogos de Salão/Jogos céu aberto/esportes.
Fotos/Filmes/Locadoras de vídeos: (2)
Companhia Brasil Vídeo, Locação de filmes é vídeos.
Biblioteca: (1)
Biblioteca Municipal Professora Ruth Cayretti Zago
Salões/ Salas de exposições galeria de arte: (1)
Studio de Paesaggio (Gelissa Cezarini), Casa do Artesão de Piracaia

Eventos:
Casas de shows/ danceterias/ discotecas/ bares: (1)
Espaço Bagdha
Clubes: (1)
Clube da Bola Premierie Futebol Clube

Espaço /pista para cooper/ciclovias: (1)
Parque ecológico

Academia de ginástica: (1)
Academia Stillus

Fonte: BENI, adaptado por Luana Lopes, Livia Bento e Samara Costa, alunas do 4º ano de Turismo da USJT em 2014, sob orientação da Profa. Maria José Giaretta.

FLS. N.º 126
RGL . 7857
SRPL DOL

Quadro 08 - DEMANDA (VARIÁVEIS ENDÓGENAS)

DEMANDA
VARIÁVEIS ENDÓGENAS:
Motivação da viagem:
Lazer e Turismo: 67% / Visita a familiares ou amigos: 33%
Perfil da demanda:
Entre 15 a 24 anos: 56%
Entre 25 a 44 anos: 44%
Acima de 45 anos: 0%
Com quem viaja:
Amigos: 40% / Família: 60%
Tempo de Permanência:
Entre 6 e 8 horas: 22%
Entre 8 a 12 horas: 33%
Entre 12 e 24 horas :33%
De 1 à 2 dias: 11%
Meio de Transportes utilizados:
Carro de passeio próprio: 67%
Ônibus fretado: 22%
Ônibus de linha regular:11%
Frequência da visita:
Mensalmente: 33% / Anualmente: 11% / Primeira vez: 56%
Tipologia da viagem:
Atrativos Culturais: 8% / Atrativos Naturais: 33% / Parentes e Amigos: 50% / Outros: 8%
Estruturas de gastos do consumidor:
De até R$ 50,00: 44%
De R$51,00 a R$150,00: 11%
De R$ 151,00 a R$ 250,00: 33%
De R$ 251,00 a R$ 350,00: 11%

Fonte: BENI, adaptado por Luana Lopes, Livia Bento e Samara Costa, alunas do 4º ano de Turismo da USJT em 2014, sob orientação da Profa. Maria José Giaretta.

FLS. N.º 127
RGL . 7857
SRPL DOL

Quadro 09 - DEMANDA (VARIÁVEIS EXÓGENAS)

DEMANDA
VARIÁVEIS EXÓGENAS:

Gênero:
Feminino: 44%
Masculino: 56%
Renda Pessoal:
Até 2 salários mínimos: 33%
De 3 à 5 salários mínimos: 44%
De 5 à 7 salários mínimos:11%
Acima de 7 salários mínimos: 11%
Ocupação principal:
Empregado: 56%
Desempregado: 11%
Estudante: 22%
Outros :11%

Fonte: BENI, adaptado por Luana Lopes, Livia Bento e Samara Costa, alunas do 4º ano de Turismo da USJT em 2014, sob orientação da Profa. Maria José Giaretta.

Durante os processos do inventário, diagnóstico e conforme apresentado nos quadros acima, identificamos que a cidade possui poucos produtos turísticos. Para ter um desenvolvimento no segmento receptivo é necessário que todos envolvidos na atividade turística do município, principalmente a superestrutura que é composta pela gestão pública tenha um planejamento que direcione ações estratégicas, planos de ações que defina todos os objetivos, recursos materiais e humanos necessários para buscar soluções, administração do tempo, qualidade e melhoria contínua entre outros aspectos. É necessário que sejam

realizadas análises preventivas constantemente de tudo que for positivo e negativo.

Por meio deste planejamento, obtém o fomento do turismo na localidade, transformando os recursos em atrativos e por consequência em produtos.

FLS. N.º 128
RGL . 7857
SRPL DOL

2.7 GESTÃO PÚBLICA

2.7.1 Organização política e social

O termo "política pública" envolve um tipo de orientação feita para alcançar certos objetivos ou até mesmo nas horas de tomar as variadas decisões, sejam elas para assuntos públicos, políticos ou coletivos.

A implementação e gestão das políticas é responsabilidade de atores políticos, eleitos ou de carreira pública e servidores públicos especializados nos mais diversos campos da administração pública (finanças, controle, planejamento tático e estratégico, legislação, governabilidade e governança), nos diversos setores (transporte, saúde, educação, segurança, turismo, habitação etc). A gestão eficiente e eficaz das políticas públicas do turismo é fundamental para formar uma base ampla e sólida de desenvolvimento sustentável e contínuo, articulando o setor público, o setor privado e a sociedade civil organizada em busca de projetos comuns que garantam uma melhor qualidade nos serviços de viagens e turismo em geral, sustentabilidade econômica, social e ambiental. Competitividade em relação aos destinos turísticos clássicos e inéditos, de um modo cada vez mais globalizado e, ao mesmo tempo, regionalizado; e inovação constante face ás novas tecnologias, sistema de gestão e

N.º 129
RGL . 7857
DOL

conceitos sobre estilos de vida nas sociedades atuais em que o conforto, a segurança, o tempo, o espaço, a exclusividade e o prazer em novas experiências fazem parte do desejo e vivência de inúmeras pessoas. (PANOSSO NETO, 2009, p.312)

Portanto o planejamento e a gestão de políticas públicas para o turismo são de grande relevância se forem bem desenvolvidos, visando a qualidade, trazendo pontos favoráveis à comunidade e, além disso, evitará os males que o turismo mal planejado pode causar. Entrementes, o município alcançará um diferencial no mundo globalizado e cada vez mais competitivo e ganhará destaque entre os diversos concorrentes.

A região administrativa do município, no estado de São Paulo é de Campinas e a região de governo é de Bragança Paulista.

A) Prefeito, Vice-prefeito, Coordenadores , Assessores e Diretores do município com foco Divisão de Turismo/Cultura

Prefeita: Terezinha das Graças da Silveira Peçanha - PSDB

Dados: Nasceu em 15/05/1951 em Brasópolis–MG. Atualmente é aposentada (exceto servidor público). Foi eleita como prefeita de Piracaia duas vezes no ano de 2004 com 5654 votos e no ano de 2012 com 8661 votos.

Vice Prefeito: Dr. José Silvino Cintra

Dados: Nasceu em 21/10/1978 em Piracaia- SP. Atualmente sua ocupação é odontólogo. Foi eleito como vereador no ano de 2000 e 2008, Vice Prefeito em 2012.

Chefia de Gabinete: Marcos Tadeu Galotti

B) Divisão Turismo /Cultura

Endereço: Av. Doutor Candido Rodrigues ,95. Piracaia-SP

Cep: 12970-000

FLS. N.º 130
RGL . 7857
SRPL DOL

Telefone: (11) 4036-2040 - ramal 2088

Site:

http://www.piracaia.sp.gov.br

E-mail: prefeitura@piracaia.sp.gov.br / turismo@piracaia.sp.gov.br

A responsável pela Divisão é a Sra. Miria Maia. O desenvolvimento do município, e as ações que são implementadas pelo órgão público é de suma importância. Conforme IGNARRA:

Um órgão público de turismo tem várias atividades diretas e indiretas ao turismo. O desenvolvimento da atividade turística tem na gestão pública um elemento estratégico para o seu desenvolvimento. (IGNARA, 1999, p. 125)

O papel do poder público é fundamental para abranger todas as atividades de acordo com o que o Estado possui na atividade econômica. No município de Piracaia, analisamos que é necessário implantar ações por parte da gestão pública numa instância de governança com todos os órgãos municipais, que desenvolva o fomento da atividade, promoção institucional da destinação, capacitação de recursos humanos, controle do uso e da conservação do patrimônio turístico, captação, tratamento e distribuição da informação turística, implantação e manutenção da infraestrutura urbana básica, prestação de serviços de segurança pública, apoio ao desenvolvimento de atividades

culturais locais (artesanato, gastronomia), implantação e manutenção de infraestrutura turística voltada para população de baixa renda, implantação de sistemas estatísticos de acompanhamentos mercadológicos.

FLS. N.º 131
RGL . 7857
SRPL DOL

C) Câmara Municipal

Endereço: Praça Santo Antônio, 57 - Centro

Cep: 12970-000 - Piracaia-SP

Telefone: 4036-7166 / 4036-6222 / 4036-6064

Site:http://www.camarapiracaia.sp.gov.br/index.html

As sessões ordinárias acontecem nas primeiras e terceiras terças feiras do mês. A câmara municipal é composta por 11 vereadores sendo eles:

Presidente: Wilson Teixeira da Purificação (Wilson Rodoviário) – PARTIDO-PROS

Vice-Presidente: Odair Jorge de Oliveira (Irmão Odair) - PSC

1° Secretário: Eunice Cabral – Solidariedade

2° Secretário: Clóvis Pinheiro (Clóvinho) –PP

Glauco Godoy – PSD

Marcio José Santos de Souza (Marciano) – PROS

Braz Aparecido Bueno Mathias – PROS

Humberto Carlos Ximenes (Carlinhos Ximenes) – PSDB

Luiz Antônio Nascimento (Tchê) – Rede

FLS. N.º 132
RGL . 7857
SRPL DOL

Mauro Antônio Bueno Corsi (Maurinho) – PSDB

Rogério Carlos do Nascimento (Professor Rogério) – PT

Verifica-se que a Câmara é composta por vereadores de diversos partidos como mencionado acima, sendo que a maioria pertence aos partidos PROS e ao PSDB. Todos são responsáveis por elaborar as leis municipais da cidade que estabelecem as diretrizes que devem ser seguidas pelos Poderes Executivo e Legislativo e também pelos moradores.

Segundo a Oficial Legislativa Juliana Basílio da secretaria da Câmara Municipal de Piracaia é realizada a apreciação dos projetos em trâmite sendo composta por quatro Comissões Permanentes, cada uma de três membros, no mínimo, com denominações como: Constituição, Justiça e Redação, tem como objetivo estudar proposições e outras matérias submetidas ao seu exame.

As Comissões Permanentes reúnem-se ordinariamente, uma vez por mês ou extraordinariamente, sempre que necessário, mediante convocação de ofício pelos respectivos presidentes ou a requerimento da maioria dos membros da Comissão, mencionando-se em ambos os casos, a matéria a ser apreciada. Cada vereador tem seu suplente, que o substitui quando necessário. Porém, na Câmara de Piracaia, os vereadores titulares são os que de fato foram eleitos.

D) Prefeitura Municipal de Piracaia

Endereço: Rua Dr. Cândido Rodrigues nº 120

Cep: 12970-000

FLS. N.º 133
RGL . 7857
SRPL DOL

Telefone: (11) 4036-2040

Site:http://www.piracaia.sp.gov.br/novo_site/index.php?nivel=0&exibir=secoes&ID=1

E-mail: gabinete@piracaia.sp.gov.br

Segundo a colaboradora Sueli Moreira do departamento de RH e a colaboradora Priscila Pinheiros secretária do Gabinete da Prefeita, a prefeitura conta com 834 colaboradores, apenas 1 atua na área do turismo, que é Turismóloga - Assessora de Turismo.

E) Conselho Municipal de Turismo (COMTUR)

O conselho Municipal de Turismo do Município de Piracaia foi criado pela lei n° 1912 de 20 de agosto de 1997, e regulamentado pelo Decreto n° 1.953 de 12 de janeiro de 1.998. O Conselho discute assuntos relativos ao desenvolvimento do turismo na cidade. PLATUM,instrumento que define os programas e ações necessárias para o fomento da atividade turística no município.

É composto por presidente, vice, secretário e membros, entre outros que contribuem com ideias para tomadas de decisões da gestão pública. Sendo eles:

Presidente : Nelson Ricanelo de Godoy

Vice Presidente : Sergio Rubio Peçanha

Secretária Executiva: Camila Fernandes da Silva

Um dos projetos criados para o município de Piracaia foi:

Feira da Lua, deu inicio dia 19 de Novembro de 2010, com o objetivo de movimentar o turismo local e regional, fomentar as

atividades artesanais, produção rural familiar, ampliar as ofertas de produtos e serviços de geração de renda orientados pelos departamentos do Centro de Referencia de Ação Social (CRAS), e entidades filantrópicas do município.

Sugestão de produtos que poderão ser expostos e comercializados nas próximas feiras: Frutas, verduras, conservas, geleias, mel, queijos e embutidos, mel e derivados, massas em geral, artesanatos manufaturados, artesanatos customizados, artesanato fabricado, entalhes, forjaria, produtos produzidos por moradores da região; produtos elaborados por artistas ou empreendedores locais a exemplo do espaço gerar renda, outras entidades filantrópicas, etc.

FLS. N.º 134
RGL . 7857
SRPL DOL

F) Fundo Municipal de Turismo (FUMTUR)

O FUMTUR foi criado com objetivo de ser um instrumento de captação de recursos importante para o desenvolvimento do turismo em Piracaia. Para dar início ao investimento é necessário realizar reuniões abertas para que a população exponha suas opiniões.

O FUMTUR foi criado segundo a ata da 11ª Sessão Ordinária da Câmara Municipal de Piracaia, realizada em 06 de agosto de 2013, com o Projeto de Lei n° 11/2013, de autoria do Vereador Glauco Godoy que dispõe sobre a criação do Fundo Municipal de Turismo e da outras providências.

3- ASPECTOS SOCIOECONOMICOS

Esse item tem como objetivo abordar os aspectos populacionais, socioculturais e econômicos do município de Piracaia.

FLS. N.º 135
RGL . 7857
SRPL DOL

3.1 SOCIAIS

3.1.1 Demografia

A demografia é uma área da ciência geográfica que estuda a dinâmica populacional humana. O seu objeto de estudo engloba as dimensões, estatísticas, estrutura e distribuição das diversas populações humanas.

- Número de habitantes Piracaia - 25.116 habitantes(IBGE - 2010)
- Densidade populacional Piracaia- 65,3 /km²

A) Origens

Tabela 1 - Crescimento populacional municipal

Ano	Piracaia	São Paulo
1991	18.999	31.588.925
1996	20.046	33.844.339
2000	23.347	37.032.403
2007	22.335	39.827.570
2010	25.116	41.262.199
Estimativa 2014	26.532	44.035.304

Fonte: IBGE/2010

Esta tabela ajuda a mostrar o crescimento populacional do município em comparação com a população estadual e federal, onde nota-se que Piracaia vem crescendo aos poucos ao longo dos anos, porém em 2007 houve uma redução na população em relação a São Paulo e ao Brasil, porém após isso voltou a crescer.

FLS. N.º 136
RGL . 7857
SRPL DOL

B) Evolução

Os gráficos a seguir mostram a comparação da evolução populacional.

Gráfico 1 - Crescimento populacional do município de Piracaia

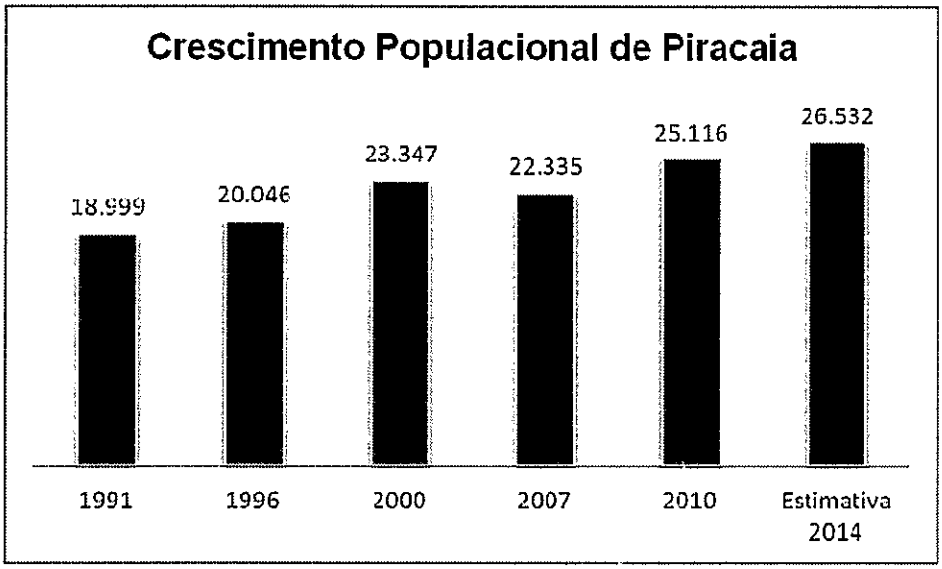

Fonte: IBGE/2010

Gráfico 2 - Crescimento populacional do Estado de São Paulo

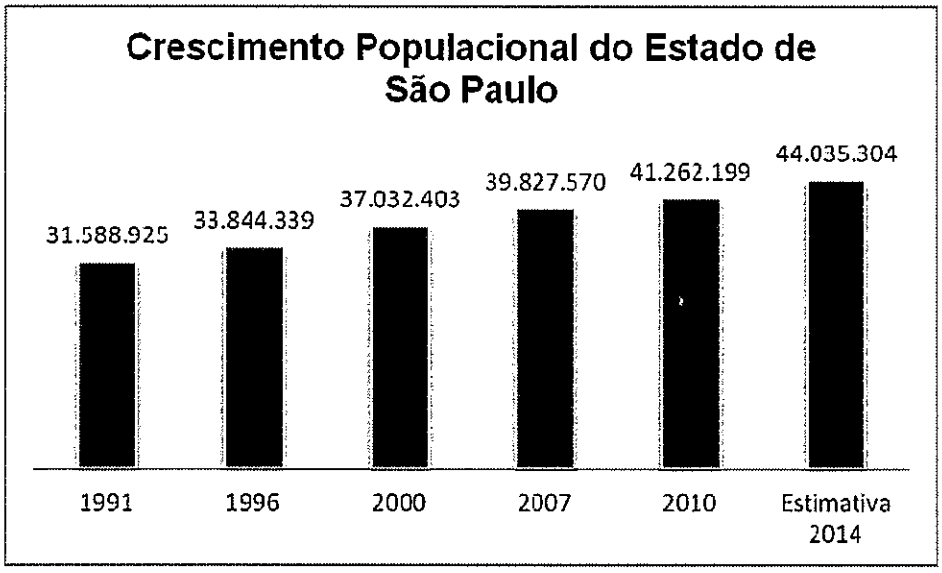

Fonte: IBGE/2010

FLS. N.º 137
RGL . 7857
SRPL DOL

Gráfico 3 - Crescimento Populacional do Brasil

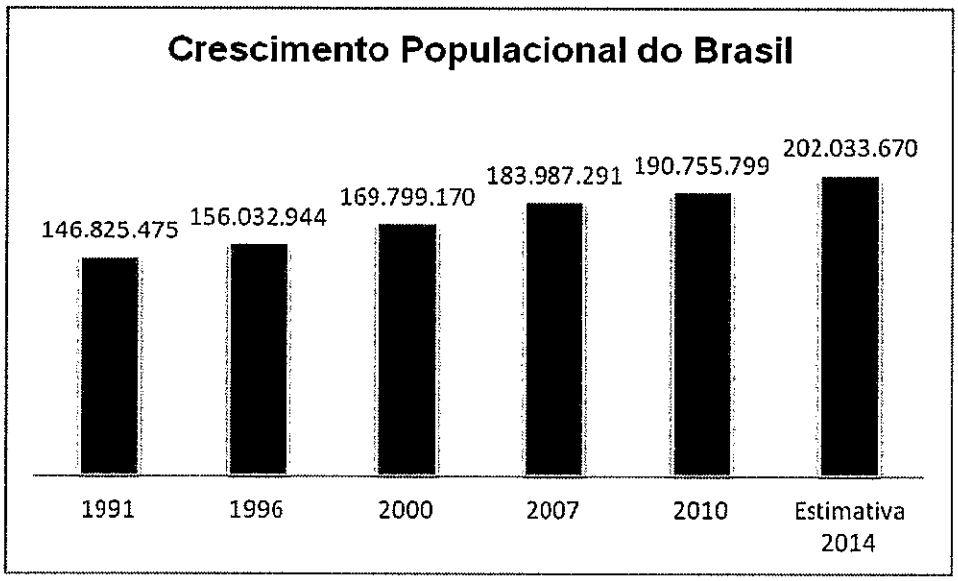

Fonte: IBGE/2010

Os gráficos mostrados anteriormente representam a população do município de Piracaia, estado de São Paulo e do Brasil, nos anos de 1991, 1996, 2000, 2007 e 2010. Com eles podemos comparar o crescimento populacional dos pontos citados e verificar se o crescimento de Piracaia está acompanhando o do estado e do país.

Todos os gráficos apresentam crescimento e aumento populacional nos anos de 1996 e 2000, porém em 2007, o município de Piracaia e o estado de São Paulo apresentaram uma redução de crescimento, enquanto o restante do Brasil seguiu com sua população e taxa de crescimento em desenvolvimento.

Para Piracaia essa redução foi tão drástica que diminuiu o número de habitantes comparado à quantidade registrada em 2000.

Já no ano de 2010, Piracaia voltou a apresentar crescimento de sua população enquanto o estado de São Paulo e o Brasil

diminuíram a taxa de crescimento, mas aumentaram sua população.

C) Estrutura Atual – Sexo e Idade

FLS. N.º 138
RGL . 7857
SRPL DOL

Tabela 2 - Pirâmide etária dividida por gênero

Idade	Piracaia	São Paulo	Brasil			
Homens	Mulheres	Homens	Mulheres	Homens	Mulheres	
0 a 4 anos	614	607	1.090.710	1.051.491	5.638.154	5.444.151
5 a 9 anos	827	846	1.457.203	1.403.430	7.623.749	7.344.867
10 a 14 anos	1.151	1.061	1.687.826	1.637.087	8.724.960	8.440.940
15 a 19 anos	1.079	1.042	1.667.482	1.636.426	8.558.497	8.431.641
20 a 24 anos	1.052	1.004	1.835.222	1.802.466	8.629.807	8.614.581
30 a 34 anos	1.027	1.028	1.741.346	1.815.101	7.717.365	8.026.554
35 a 39 anos	998	1.000	1.549.270	1.634.851	6.766.450	7.121.722
40 a 44 anos	917	905	1.444.230	1.536.444	6.320.374	6.688.585

FLS. N.º 139
RGL 7857
SKPL DOL

45 a 49 anos	810	806	1.308.853	1.444.270	5.691.791	6.141.128
50 a 54 anos	721	760	1.149.501	1.286.603	4.834.828	5.305.231
55 a 59 anos	569	645	930.303	1.057.688	3.902.183	4.373.673
60 a 64 anos	504	552	705.940	831.069	3.040.897	3.467.956
65 a 69 anos	387	390	499.180	609.906	2.223.953	2.616.639
70 a 74 anos	302	326	371.655	484.550	1.667.289	2.074.165
75 a 79 anos	211	219	246.532	354.796	1.090.455	1.472.860
80 a 84 anos	123	161	150.452	246.113	668.589	998.311
85 a 89 anos	53	91	63.558	121.030	310.739	508.702
90 a 94 anos	19	19	20.758	45.806	114.961	211.589
95 a 99 anos	3	6	4.534	12.323	31.528	66.804
> 100 anos	1	0	917	2.317	7.245	16.987

FLS. N.º 140
RGL . 7857
SKPL DOL

Fonte: IBGE/2010

Na tabela etária dividida por gênero é possível visualizar a estrutura dos moradores do município de Piracaia em seus níveis de idade e gênero, além de fazer um comparativo com a população do estado de São Paulo e com o País.

Analisamos com o auxilio desses dados que em Piracaia há um número muito maior de jovens e de adolescentes do que adultos e idosos, além de ter um maior número de mulheres do que homens. Um ponto positivo pois demonstra que o município está em consonância com a maior força de sua região, que seria o estado de São Paulo.

Toda esta reflexão fortalece ainda mais a ideia de que o Brasil é um país com mais jovens e mulheres de uma maneira geral.

D) Taxas de Natalidade e Mortalidade – Expectativa de Vida:

Tabela 3 - Estatísticas vitais e saúde do município

Estatísticas Vitais e Saúde	Ano	Município	Reg. Gov.	Estado
Taxa de Natalidade (Por mil habitantes)	2012	14,05	13,42	14,71
Taxa de Fecundidade Geral	2011	47,21	48,46	51,60
Taxa de Mortalidade Infantil (Por mil)	2012	16,85	11,23	11,48
Taxa de Mortalidade	2011	6,23	12,65	13,35

LS. N.º 141
RGL . 7857
SRPL DOL

Infantil (Por mil)				
Taxa de Mortalidade entre 15 a 34 anos (Por cem mil)	2011	97,17	121,70	119,61
Taxa de Mortalidade de 60 ou Mais	2011	3.821,66	3.837,14	3.611,03
Mães Adolescentes (Porcentagem menos de 18 anos)	2011	6,85%	7,22%	6,88%
Mães que tiveram 7 ou mais consultas de pré-natal	2011	68,45%	75,77%	78,33%
Partos Cesário	2011	69,78%	68,06%	59,99%
Nascimentos de Baixo Peso (Menos 2,5 kg)	2011	8,41%	9,34%	9,26%
Gestações Pré-Termo	2011	8,46%	9,10%	8,98%

Fonte: IBGE/2010

A tabela de estatísticas vitais e saúde apresenta dados referentes as taxas de natalidade e mortalidade em níveis primários de vidas, como gestantes e idosos, além de mostrar o número de

LS. N.º 142
RGL . 7857
SRPL DOL

gestações e outras características de nascimento de crianças, comparando-as com estáticas estatais e federais.

Destacando os pontos importantes, é notório que em 2012 o índice de mortalidade infantil aumentou drasticamente no município em comparação ao ano de 2011 e à região. Enquanto o Brasil conseguiu diminuir esse índice comparado ao ano de 2011.

A taxa de natalidade não apresenta registros além do ano de 2012, portanto como análise é possível notar que essa taxa está com o índice alto já que seus os números acompanham a região e o país, que possui mais habitantes que Piracaia.

E) Distribuição Urbana e Rural:

A população da cidade de Piracaia está distribuída em seu município entre Região Urbana e Rural, abaixo apresentamos um gráfico de como estão divididos os habitantes além de um gráfico para verificação da quantidade de habitantes por gênero.

Gráfico 4 - Distribuição Urbana e Rural

143
RGL . 7857
SRPL DOL

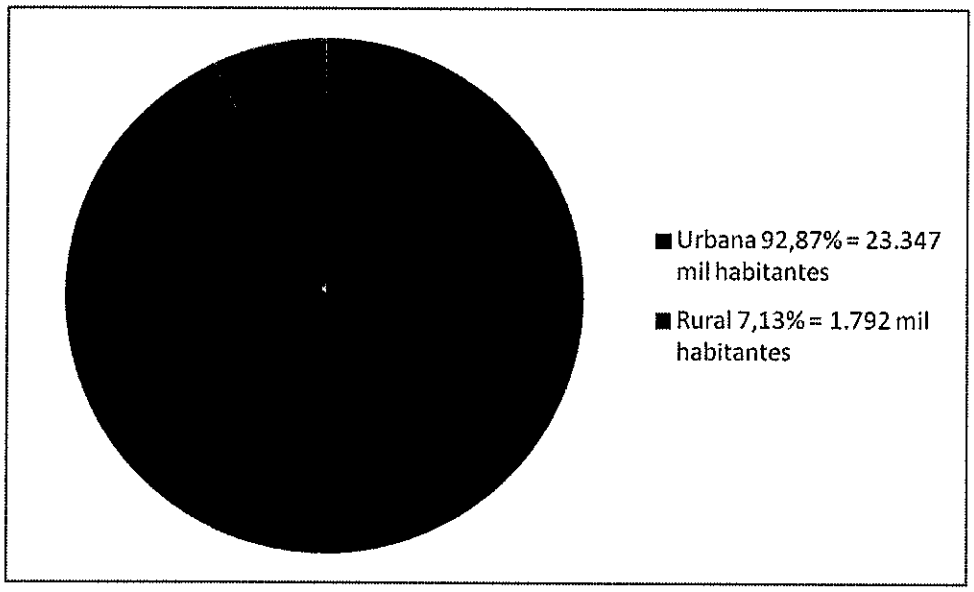

Gráfico 5 - Distribuição de habitantes por gênero

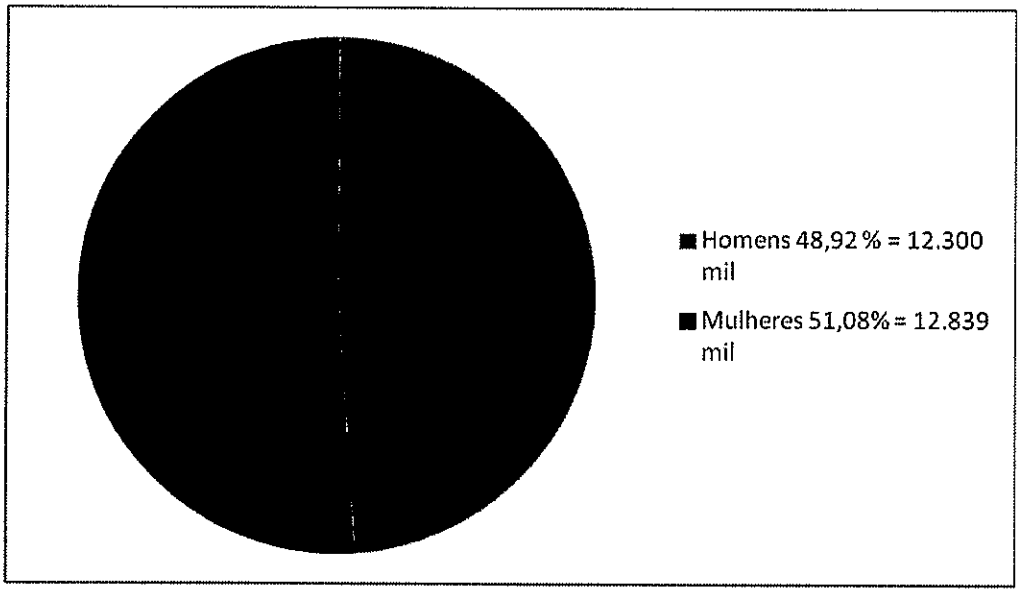

3.1.2 Condições de Vida

A) Grau de Urbanização e Densidade

Segundo dados do SEADE de 2010, o município de Piracaia possui um grau de urbanização de 100% de sua região, onde sua densidade demográfica, já em dados de 2013 obtidos pelo

FLS. N.º 144
RGL . 7857
Sitesul

mesmo órgão, mostra que o município possui 66,03 habitantes por km².

B) Educação – Níveis e Taxas

Em níveis de educação, o município se destaca pela baixa taxa de analfabetismo, onde dados de 2010 apontam que apenas 7,86% da população com 15 anos ou mais são considerados analfabetos, sendo que a população entre 18 a 24 anos de idade que possuem ensino médio é representada por 52,36%, segundo dados do SEADE.

C) Salários

No quesito salários, dados de 2010 apontam que a Renda per capta do município é de R$ 604,33, onde podemos verificar que 7,86% dos domicílios particulares recebem de 1 a 4 salários mínimos de renda per capta e 22,07% correspondem ao número de domicílios particulares que recebem de 1 a 2 salários mínimos.

D) Enquadramento Sindical

É definido pela CLT , que o Enquadramento Sindical é o instrumento que ordena as categorias econômicas e profissionais, possibilitando a abertura de sindicatos. Sendo assim, o município de Piracaia devido a sua economia baseada na agropecuária tem definido a contribuição sindical rural como enquadramento sindical.

FLS. N.º 145
RGL . 7857
SKPL DOL

3.2 ECONOMIA

Segundo a FEA USP economia é o conjunto de atividades exercidas pelo homem visando produção, consumo e distribuição de bens e serviços.

Em Piracaia, a economia gira em torno da agropecuária, onde há produção de hortifrútis , eucaliptos que sustentam os setores de celuloses, gado de leite e corte nas fazendas das proximidades.

3.2.1 Setores de Produção

Foram considerados neste estudo os setores que movem a economia da cidade divididos da seguinte forma: o setor primário voltado para agronomia e pecuária, o setor secundário voltado à indústria e o setor terciário voltado à prestação de serviços como comércios.

Tabela 4 - Setores da Economia

Variável	Piracaia	São Paulo	Brasil
Agropecuária	24.521	11.265.005	105.163.000
Indústria	64.555	193.980.716	539.315.998
Serviços	176.172	406.723.721	1.197.774.001

Fonte: Brasil Escola. Disponível em <http://www.brasilescola.com/geografia/setores-economia.htm>. Acesso em 20 mai. 2014

Analisando os dados apresentados na tabela de Setores da Economia, Piracaia tem como setor predominante e terciário, devido ao êxodo da população rural para a cidade, em busca de empregos voltados à prestação de serviços, fazendo com que o setor primário seja o setor que gera a menor economia para o município.

FLS. N.º 146
RGL . 7857
SRPL DOL

A) População Economicamente Ativa (PEA)

A PEA é um método para designar a população que está inserida no mercado de trabalho. Porém não foram encontrados dados que mostrem concretamente este índice.

3.3 IMPOSTOS

Imposto são os tributos pagos por pessoas físicas e arrecadados pelo governo em busca do funcionamento da cidade com obras e atendimento à população.

Os impostos estaduais são: Imposto sobre Circulação de Mercadorias e Serviços - ICMS, Imposto sobre a Propriedade de Veículos Automotores - IPVA, Imposto sobre Transmissão Causa Mortis e Doação de Quaisquer Bens e Direitos – ITCMD.

Sobre o ICMS, é importante lembrar que ele é regressivo, ou seja, como é impossível identificar quem de fato suporta o imposto, a mesma alíquota é aplicada para quaisquer contribuintes.

Por exemplo, se um menino de rua junta moedas suficientes para comprar um pacote de salgadinhos e o faz num mesmo bar em que um milionário americano, em visita ao Brasil, tivesse comprado um pacote dos mesmos salgadinhos, ambos pagariam, de ICMS, os mesmos 18% do valor da compra.

Para atenuar a progressividade, o ICMS é seletivo, ou seja, são aplicadas alíquotas diferentes para diferentes produtos conforme a sua essencialidade.

Por exemplo, hortifrutigranjeiros são isentos, produtos da cesta básica (arroz, feijão, farinha de mandioca, pão, charque, sal de cozinha) pagam 7%; a maioria dos produtos paga 18% e produtos

FLS. N.º 147
RGL . 7857
SRPL DOL

considerados supérfluos (cigarros, perfumes e cosméticos, bolas de tênis etc.) pagam 25%.

Impostos municipais: Imposto Predial e Territorial Urbano - IPTU, Imposto sobre Serviços - ISS.

Repartição das receitas: as receitas de alguns impostos são repartidas entre diferentes esferas da federação. No caso do ICMS, 25% do que é arrecadado pelos estados é transferido aos respectivos municípios e, para muitos destes, essa transferência acaba sendo a principal fonte de recursos.

O principal risco no processo de arrecadação do dinheiro público é a sonegação.

A maneira mais eficiente da população contribuir para o combate à sonegação é exigir o documento fiscal quando é feita uma compra ou contratado um serviço e denunciar os casos de sonegação dos quais tome conhecimento. Vê-se a importância de cada imposto na sua esfera (federal, estadual e municipal) representados em três tabelas. A arrecadação anual de Piracaia é de aproximadamente R$ 71. 732.280,25. Vale ressaltar que a tabela a seguir apresenta os impostos mais relevantes.

Tabela 5 - Impostos Federais, Estaduais e Municipais

IMPOSTO FEDERAL

IMPOSTOSALIQUOTA
II DEPENDE DO INDICADO NA TEC (TARIFA EXTERNA COMUM)
EM CIMA DO VALOR ADUANEIRO
IOF MÁXIMA DE 1,5% AO DIA NAS OPERAÇÕES DE CRÉDITO
IPI VARIA ENTRE 2 % A 15% DO VALOR DA MERCADORIA
IRPF MÁXIMO DE 27,5%

FLS. N.º 148
RGL . 7857
SRPL DOL

IRPJ 15%
ITR ENTRE 0,03% A 20% DEPENDENDO DA AREA DO IMOVEL
Cofins 7,60%
CSLL 12%
FGTS 9%
INSS DE 8% A 11%
PIS/Pasep 0,65%
IMPOSTO ESTADUAL
IMPOSTOSALIQUOTA
ICMSENTRE 7% A 12%
IPVA 4% DO VALOR DA TABELA
ITCMD 4%
IMPOSTO MUNICIPAL
IMPOSTOSALIQUOTA
IPTU de -0,2% A 0,5%
ISS DE 2% A 5%
Fonte: PORTAL TRIBUTÁRIO
3.4 OCUPAÇÃO E USO DO SOLO URBANO

Alguns projetos anteriores da cidade, citados no Plano Diretor, apresentavam a expansão urbana por toda e qualquer área da cidade, sem preocupar-se com os núcleos ambientais de preservação do município. Durante a elaboração do último Plano Diretor Municipal, em 2007, foi constatado o desenvolvimento irregular com base no centro antigo, onde não proporciona círculos concentrados a ele, ampliando eixos afastados impactando a administração pública e fornecedores de serviços e transportes. Para a elaboração do Plano Diretor, os colaboradores deram ênfase em:

[...] destacar nesses casos as Estações Ferroviárias que passaram a outros usos, mas mantiveram suas características intactas, e ainda o Centro Cívico com a Escola Tomás Cunha, a Delegacia e

FLS. N.º 149
RGL . 7857
SRPL DUL

algumas residências em ótimo estado de conservação, além das duas igrejas principais Matriz e Rosário. As fazendas produtoras no ciclo do café, como a Fortaleza, a Pedra Rica e a Santo Antônio, formam em conjunto com outros exemplares um diversificado percurso histórico que é complementado pelo exemplar do período industrial formado pelas empresas Bata, com sua vila operária, a fábrica e a casa dos empresários.

Sendo assim, durante a elaboração do Plano Diretor, o principal foco foi preservação dos patrimônios históricos e seus conjuntos, buscando observações e perspectivas para eles. Após a definição foi possível captar os potenciais vetores de desenvolvimento urbano e elaborar um planejamento de Sistema Viário em função deste condutor.

Foram apresentadas algumas diretrizes com várias etapas de curto, médio e longo prazo, como:

- Curto Prazo: o melhoramento de vias que facilitariam o desvio do trânsito de caminhões pesados pelo centro da cidade, com obras de alargamento e sinalizações devidas.

- Médio Prazo: o complemento da marginal ligando o polo industrial à Rodovia Antonin Bata com a formação de um Anel Viário a partir de uma obra do Rio Cachoeira.

- Longo Prazo: programar diversas vias de circulação rápida que apoiariam a Rodovia Jan Antonin Bata e induziriam o processo de urbanização para a área de expansão proposta pelo Plano Diretor Municipal.

Historicamente, Piracaia não se concentrou em apenas um centro urbano, com isso pode-se entender a causa do afastamento populacional para as zonas menos conturbadas.

S. N.º 150
FL. 7857

Analisando o crescimento populacional da cidade, como registrado no IBGE, no ano de 1991, a população estimada era de 18.999 habitantes, 1996 o número foi para 20.046 habitantes em 2000 chegou a 23.347 habitantes, no ano de 2007 a estimativa foi de habitantes 22.335 e em 2010 o numero foi 25.166 habitantes, Podemos assim, analisar que a maior concentração habitacional, se encontra no centro e no sudoeste de Piracaia, ou seja, é evidente que praticamente todos os bairros da região possuem a maior concentração populacional que os demais, como por exemplo, San Marino, Batatuba, Vista Alegre, Recanto dos Maias, Recanto Pouso Alegre, Jd. Santo Afonso, Recanto Cachoeira, Jardim José Inácio Troster, Jardim Capuava I, Jardim Capuava II, Jardim Primavera, Nova Suiça, Santo Antônio da Cachoeira, Nosso Teto, Jardim Alvorada, Jardim Monte Cristo, Mirante da Cachoeira, Jardim Claudia, Parque dos Pinheiros, Vale do Rio Cachoeira.

Porém, para obter essa amplitude, foi analisado o Plano Diretor, conforme Anexo I, onde estão registradas as informações e regras do crescimento urbano.

3.5 LEGISLAÇÃO AMBIENTAL

O termo "Meio Ambiente" pode ser definido como o conjunto de componentes físicos, químicos, biológicos e até sociais, que podem trazer consequências diretas ou indiretas aos seres vivos.

A sua preservação é de suma importância, por este motivo, instruir toda a sociedade sobre a conscientização ambiental é fundamental e uma das maneiras de fazê-la é por meio das Leis.

A legislação ambiental é um conjunto de regulamentos dirigidos às atividades que afetam a qualidade do meio ambiente. A legislação identifica também as ações de manejo ambiental que

FLS. N.º 151
RGL 7857

deverão ser realizadas pelo empreendedor, beneficiário e demais agentes envolvidos, para estar em conformidade com a normas.

No Brasil, as leis voltadas para a conservação ambiental começaram a ser votadas a partir de 1981, com a lei que criou a Política Nacional do Meio Ambiente. A legislação ambiental criou direitos e deveres para o cidadão, instrumentos e unidades de conservação do meio ambiente, normas de uso dos diversos ecossistemas, normas para disciplinar atividades relacionadas à ecologia, para que por meio destas diretrizes seja possível atingir seus objetivos de preservação.

3.5.1 Legislação Ambiental de Piracaia

São diversas as Leis que abrangem o município no que diz respeito ao Meio Ambiente. Abaixo citamos as principais, que buscam traçar as diretrizes e normas, exemplificando a importância que cada uma possui para o Município de Piracaia.

O novo código Florestal Brasileiro vigente determina as regras de forma geral que a propriedade rural poderá ser explorada e quais vegetações nativas serão preservadas, ou seja, existe uma nascente em Piracaia, em torno desta nascente será a Área de Preservação Permanente (APP), sendo assim nessa área não deverá ter nenhuma transformação humana que interfira no processo natural da nascente. A Lei também protege os rios, manguezais, lagos etc.

O município de Piracaia faz parte das Áreas de Proteção de Mananciais do complexo Cantareira, sob a proteção da Lei Estadual de nº 898 de 01/11/1975, onde a legislação disciplina o

FLS. N.º 152
RGL . 7857
SRPL DOL

uso do solo para proteção das barragens Jaguari e Jacareí, que formam o reservatório do Sistema Cantareira, o qual é responsável pelo abastecimento de 60% da população da região da região metropolitana de São Paulo.

Piracaia está inserida na APA (Área de proteção Ambiental), que tem como principais funções: disciplinar o processo de ocupação e garantir a sustentabilidade, está sob responsabilidade da SMA (Secretaria do Meio Ambiente) que busca manter a preservação, a melhoria e a recuperação da qualidade ambiental além de coordenar os planos e ações relacionados à área ambiental entre outras funções.

O Código Florestal pertence à Lei nº4.771/1965. A Legislação do Meio Ambiente de Piracaia é regida por:

- Lei Estadual n° 898 - criada com intuito de proteger os recursos hídricos da região especialmente os reservatórios que compõe o sistema Cantareira e proteção dos mananciais.

- Lei Federal nº 6902 de 1981 - informa sobre a criação de estações ecológicas e APA, danos causados ao meio ambiente, proteção e desenvolvimento da educação conservacionista.

- Lei Nº7438 criada em 1991 - decreta a APA (Área de Proteção Ambiental), que tem como objetivo a conservação da biodiversidade e seus processos naturais, direcionando, conduzindo e adequando as atividades humanas de acordo com as características da área protegendo e conservando o meio ambiente e buscando qualidade de vida para a população, que estão divididas da seguinte maneira:

Área I:

FLS. N.º 153
RGL 7857
SRPL DOL

Ficam excluídas da Área I de Proteção Ambiental as áreas urbanas por ela abrangidas.

Área II:

- Bacia do Rio Atibainha, de suas nascentes até a barragem do reservatório Atibainha;
- Bacia do Rio da Cachoeira ou dos Pretos, de suas nascentes até a barragem do reservatório Cachoeira;
- Bacia do Rio Juqueri-Mirim, exceto as áreas situadas na Região Metropolitana de São Paulo;
- Cachoeira dos Pretos, Pedra Grande em Atibaia e Pedra Bela (região preservados da Mata Atlântica).
- Lei nº558 criada em 1998 - declara APA o Sistema Cantareira, estabelece as seguintes normas:

  I - plano de manejo e gestão da área;

  II - restrições de uso industrial;

  III - restrições de uso habitacional.

As ZEPAS (Zonas Especiais de Preservação Ambiental), são destinadas à implantação exclusiva de usos que garantem a ampla permeabilidade, recobertas por vegetação, como parques públicos e poderão ser admitidos empreendimentos de pesquisa ambiental ou empreendimentos privados de turismo, lazer, além de usos com baixo índice de ocupação. Nas ZEPAS é proibido qualquer loteamento do solo para fins urbanos.

As ZEPAS estão divididas da seguinte maneira:

FLS. N.º 154
RGL . 7857
SRPL DOL

- ZEPA 1 : Parque Ecológico Municipal e toda a área de preservação ao longo do Rio Cachoeira;

- ZEPA II: Parque Municipal da Represa Cachoeira e as estradas de contorno;

- ZEPA III: Reservas ambientais dispersas, áreas de matas nativas dispersas, área do entorno do canal do desembarque entre a represa Cachoeira e Atibainha, Mata do Santo Cruzeiro, Jardim Monte Cristo e Mata da Boa Vista.

3.5.2 Conselho Municipal de Defesa do Meio Ambiente – COMDEMA

Criado em 17 de dezembro de 1987, o Conselho Municipal de Defesa do Meio Ambiente tem a função de opinar e assessorar o poder executivo Municipal, a Prefeitura, suas secretarias e o órgão ambiental municipal, nas questões relativas ao meio ambiente.

Tem como principal objetivo a execução da política de proteção e melhoria das condições ambientais do município, entre outras atividades, como: preservação de recursos e ecossistemas naturais, promover a educação ambiental, estabelecer uma política municipal ambiental preventiva e corretiva, prevenção de atividades poluidoras, predatórias e etc.

Nos assuntos de sua competência é também um fórum para se tomar decisões, tendo caráter deliberativo, consultivo e normativo, cabendo ao Conselho propor a política ambiental do município e fiscalizar o seu cumprimento, a criação de normas

FLS. N.º 155
PGL 7857
Itari

legais, bem como a adequação e regulamentação de leis, padrões e normas municipais, estaduais e federais, receber e apurar denúncias feitas pela população sobre degradação ambiental, sugerindo à Prefeitura as providências cabíveis.

A) Lei Federal das Áreas de Proteção Ambiental

A Lei de no 6.902, datada em 27 de abril de 1981, informa sobre a criação de Estações Ecológicas e Áreas de Proteção Ambiental. Responsável por danos causados ao meio ambiente, à proteção do ambiente natural e ao desenvolvimento da educação conservacionista.

B) Unidades de conservação APAS – áreas de proteção ambientais estaduais Piracicaba /Juquerí-Mirim Área II

As criações dos recursos hídricos serviram para proteger o patrimônio ambiental, da região, representado pela paisagem formada por remanescentes de Mata Atlântica e a fauna a ela associada; pelas cachoeiras, especialmente a Cachoeira dos Pretos e pelos promontórios, como a Pedra Grande em Atibaia e Pedra Bela, no município de mesmo nome. Sua paisagem é variada, representada pela vegetação formada por pastagens, culturas perenes e temporárias, cachoeiras e remanescentes preservados da Mata Atlântica, que abriga vários mamíferos como a jaguatirica e a suçuarana, preguiça, bugio, gato-do-mato e lontra. E espécies em risco de extinção, como o gavião de penacho. A região apresenta um polo industrial e tecnológico, representado pelos municípios de Bragança Paulista e Atibaia, contrastando com a ocupação restante, baseada em atividades

FLS. N.º 156
RGL . 7857
SRPL DOL

agrícolas, em geral por pequenas propriedades e chácaras de lazer. Decreto n° 26.882, de 11/03/87 e Lei Estadual n° 7438 de 06/07/91.

3.5.3 Projeto Piracaia Água e Meio Ambiente

A Prefeitura de Piracaia juntamente com a ONG Terceira Via e o FEHIDRO - Fundo Estadual de Recursos Hídricos criaram um projeto de mobilização socioambiental, em outubro de 2012, com objetivo de desenvolver maior conhecimento sobre o meio ambiente e incentivar a prática da cidadania ambiental, conscientizando a população sobre a sua importância, bem como, promove a interação da sociedade com o poder público.

Com intuito de formar agentes socioambientais em 20 comunidades do município, capazes de identificar os principais riscos ambientais e propor soluções. A formação se dará por meio de cursos, divididos em módulos presenciais, a distância e também atividades prática, como pesquisa de campo e a discussão de problemas com representantes de órgãos públicos.

3.5.4 Lei Orgânica de Piracaia

A Lei Orgânica é o instrumento maior de um Município, nela estão contidos os mais diversos princípios que norteiam a vida da sociedade, visando o bem estar social, o progresso e o desenvolvimento.

O Município de Piracaia, por intermédio de seus representantes na Câmara Municipal, no exercício dos poderes conferidos pela Constituição Federal, possui o propósito de assegurar justiça e o

N.º 157
GL . 7857
SRPL DOL

bem comum de todos da cidade através da Lei Orgânica, tendo como principais objetivos, listados no Plano Diretor, os seguintes itens:

I - promover a formação de quadros municipais de professores aptos à educação ambiental, preservação do patrimônio paisagístico, artístico e histórico e exploração do turismo local para a educação em todos os níveis dos alunos da rede pública municipal;

II - promover a prática do esporte, elevando-os à condição de direito dos cidadãos das seguintes maneiras:

a) proporcionar atividades de esportes e lazer prioritariamente aos jovens e adolescentes, e, sobretudo àqueles que se encontra em situação de risco social, vulnerabilidade no que diz respeito ao envolvimento com a criminalidade, nos bairros onde residem;

b) promover programas esportivos especiais em locais públicos para adultos, deficientes, gestantes, idosos, crianças e adolescentes;

III - incentivar a formação de técnicos na área de turismo, ambiente, preservação dos patrimônios culturais e profissionais afins, aptos à exploração do potencial turístico, ambiental e cultural do município.

A Lei Orgânica garante o bem estar do cidadão em áreas, como a educação, lazer, saúde, saneamento básico, segurança entre outros.

Tem como base o número de habitantes da cidade e até o presente momento, estes serviços oferecidos ao município estão aptos a atender a sua demanda. Caso este número aumente,

será necessária uma nova análise e uma reestruturação dos serviços estabelecidos pela Lei Orgânica.

FLS. N.º 158
RGL . 7857
SRPL DOL

3.5.5 Poluição

O mau uso do solo em sua ocupação agrava problemas ambientais e urbanos relacionados à poluição e a degradação do território. Além do mais, existe a preocupação da escassez e poluição dos recursos hídricos, que responde pelo abastecimento de aproximadamente 60% da população paulista, uma vez que depende da gestão adequada do Sistema Cantareira. Para que exista a devida sustentabilidade devem ser estabelecidas estratégias de conservação e proteção dos mananciais, cobertura vegetal, e o planejamento adequado e de forma ordenada do uso do solo. Diminuição do desperdício de água, e do consumo excessivo, bem como técnicas de reuso e conservação, além da proteção de mananciais e reservas superficiais.

3.5.6 Sistema Cantareira

O Sistema Cantareira foi criado para proteger os recursos hídricos da região, especialmente os reservatórios que compõem o Sistema Cantareira: Jaguarí, Jacareí, Cachoeira, Atibainha e Paiva Castro. A região apresenta um polo industrial e tecnológico, representado pelos municípios de Bragança Paulista e Atibaia, contrastando com a ocupação restante, baseada em atividades agrícolas, em geral por pequenas propriedades e chácaras de lazer. A delimitação da APA se superpõe às APAS Piracicaba/Juqueri-Mirim área II e Represa Bairro da Usina,

reforçando a proteção aos recursos hídricos da região, particularmente as áreas que formam a bacia de drenagem do Sistema Cantareira, um dos principais responsáveis pelo abastecimento da Região Metropolitana de São Paulo. Instrumentos legais: Criada pela Lei Estadual n° 10.111, de 04 de dezembro de 1998.

FLS. N.º 159
RGL . 7857
SRPL DOL

3.6 INFRAESTRUTURA BÁSICA E DE ACESSO

3.6.1 Tipologia dos transportes

O município de Piracaia é servido por rede rodoviária. As vias de acesso são a Rodovia Fernão Dias (BR-381), Rodovia Dom Pedro I (SP-065) e Rodovia Jan Antonin Bata (SP-036).

- Distância a partir do centro de São Paulo: 89,6 km.

Tempo estimado para trajeto: 1h24m.

Pedágio na Rodovia BR-381 Fernão Dias- km. 65- Mairiporã com a taxa de R$ 1,50.

- Distância a partir de Atibaia: 27,4 km

Tempo estimado de trajeto: 24m.

Pedágio na Rodovia BR-381 Fernão Dias – km 65. Mairiporã com a taxa de R$ 1,50.

- Distância a partir do centro de Campinas: 84,4 km

Tempo estimado de trajeto: 1h3m.

Pedágio SP-348 Rodovia Dos Bandeirantes, km. 39 - Campo Limpo Paulista R$ 7,30; Pedágio SP-330 Rodovia Anhanguera,

km. 165 - Valinhos R$ 7,20; Pedágio na Rodovia BR-381 Fernão Dias- km. 65 - Mairiporã com a taxa de R$ 1,50.

FLS. N.º 160
RGL . 7857
SRPL DOL

- Distância a partir de São José dos Campos: 97,8 km

Tempo estimado de trajeto: 1h10m.

Pedágios - Na BR-116- Rodovia Presidente Dutra, km. 165- Jacareí- R$ 4,50; Pedágios - Na BR– 116 – Rodovia Presidente Dutra, km. 182- Guararema- R$ 2,50; Pedágios – Na BR- 116 – Rodovia Presidente Dutra, km. 204 – Arujá – R$ 2,50; Pedágio na Rodovia BR-381 Fernão Dias- km. 65- Mairiporã com a taxa de R$ 1, 50.

- Distância a partir do Rio de Janeiro: 524 km

Tempo estimado de trajeto: 5h30m.

- Distância a partir de Brasília: 1.000 km

Tempo estimado de trajeto: 13h12m.

3.6.2 Rodovias

Para adentrarmos ao município de Piracaia, os principais acessos são pelas Rodovias Fernão Dias, Dom Pedro I e Jan Antonin Bata que servem de ligação entre as outras cidades ao município.

A) Investimentos Rodovia Fernão Dias

A Autopista Fernão Dias é a responsável, desde 2008, pelos 562,1 quilômetros da rodovia Fernão Dias (BR-381), que liga as cidades de Contagem/MG e Guarulhos/SP. A concessão para administrar e conservar a Fernão Dias por 25 anos foi obtida em leilão realizado em 9 de outubro de 2007, no qual a proposta do grupo

OHL Brasil . O contrato foi assinado em 14 de fevereiro de 2008 e prevê investimentos de R$ 3,4 bilhões durante sua vigência de 25 anos.

FLS. N.º 161
RGL . 7857
SRPL DOL

B) Investimentos Dom Pedro I

O trecho de 296,6 quilômetros sob administração da Rota das Bandeiras receberá um total de investimentos de R$ 2,1 bilhões, destinados à ampliação, recuperação, sinalização e monitoração de toda a extensão. Nos próximos seis anos, o trecho receberá a maior parte dos investimentos estimados em R$ 1,4 bilhão. As principais obras serão:

- Implantação de marginais e trevos da SP-065 (D. Pedro I);
- Duplicação da SP-332 (Rodovia Professor Zeferino Vaz) entre os municípios de Engenheiro Coelho e Conchal;
- Duplicação da SP-360 (Rodovia Engenheiro Constâncio Cintra), que liga Itatiba a Jundiaí;
- Prolongamento do anel viário de Campinas até o Aeroporto de Viracopos e a Rodovia dos Bandeirantes.

C) Investimentos Jan Antonin Bata

A rodovia Jan Antonin Bata (SP-036), está inserida em um conjunto de obras emergenciais que recebeu investimento de R$ 4,6 milhões do Governo do Estado. As obras atendem o pedido feito pelo parlamentar Edmir Chedid do partido Democratas e estão sendo executadas pelo Grupo Galvão Engenharia.

Na Rodovia Jan Antonin Bata havia vários problemas no asfalto provocados pelo excesso de água acumulada nas pistas em decorrência das fortes chuvas do início do ano. No entanto, havia

N.º 162
7857

uns trechos na altura do km 02 onde os riscos de acidentes graves se tornaram preocupantes.

A vistoria das obras também foi acompanhada pelo vereador Wanderley de Oliveira, do mesmo partido. Na ocasião, ele explicou que o local exigiu empenho da equipe de profissionais e acompanhamento de engenheiros do DER Campinas . A preocupação estava relacionada à estrutura da pista, que poderia ceder.

Para o presidente do Partido dos Democratas de Piracaia, Sandro Silva Araújo, os trabalhos executados no local foram importantes não somente à comunidade, mas aos turistas que procuram pelo município nos fins de semana e feriados.

3.6.3 Obras previstas

De acordo com a Secretaria Estadual de Logística e Transporte, há somente uma obra em andamento em uma das rodovias estaduais que ligam São Paulo à Piracaia:

3.6.4 Distância dos aeroportos

Distância dos principais aeroportos do Estado de São Paulo:

- Aeroporto Internacional de Guarulhos / Cumbica (GRU)

Localização: Rodovia Hélio Schimit, s/nº – Cumbica, Guarulhos, 07190-100.

Trajeto através da Rodovia Juvenal Ponciano de Camargo.

Distância aproximada: 67,4 km – Tempo aproximado: 1 hora 10 min.

LS. N.º 163
RGL . 7857
SRPL DOL

- Aeroporto Internacional de Viracopos (VCP)

Localização: Rodovia Santos Dumont, km 66 - Viracopos, Campinas, 13052-448

Trajeto através da Rodovia Dom Pedro I

Distância aproximada: 102 km – Tempo aproximado: 1 hora 23 min.

- Aeroporto de Congonhas (CGH)

Localização: Avenida Washington Luís, s/n° - São Pa ulo, 04626-911.

Trajeto através da Rodovia Fernão Dias.

Distância aproximada: 99,4 km – Tempo aproximado: 1 hora 20 min.

- Aeroporto de São José dos Campos – Professor Urbano Ernesto Stumpf (SJK)

Localização: Av. Brigadeiro Faria Lima, s/nº, Jardim Martim Cererê, São José dos Campos, 12227-000.

Trajeto através da Rodovia Dom Pedro I

Distância aproximada: 102 km – Tempo aproximada: 1 hora 18 min.

3.6.5 Ferrovias

Não há ferrovias na cidade de Piracaia.

3.6.6 Estado de conservação

Segundo as concessionárias que administram as rodovias Fernão Dias e Dom Pedro I, algumas melhorias estão sendo feitas, tais

FLS. N.º 164
RGL . 7857
SRPL DOL

como obras de manutenção, conservação e construção de novas passarelas, onde é possível notar logo que se transita pelas rodovias. A Rodovia Jan Antonin Bata não exibe boas condições, sendo que o principal ponto negativo é o espaço, que é pequeno demais para transitar ou circular grandes grupos de pessoas.

3.6.7 Conexões e interligações

O município de Piracaia possui apenas uma rodoviária, que está localizada na Rua Afonso Rogério. A empresa que presta serviço é VIACÃO ATIBAIA SÃO PAULO LTDA, que realiza ligações do Município com a Capital, efetua viagens de Piracaia à Atibaia, São Paulo, Campinas, Bragança Paulista e Joanópolis. A empresa AD TUR TRANSPORTES E TURISMO LTDA oferece serviço de transporte interno, urbano e intermunicipal ,entre bairros de Piracaia e municípios próximos.

Tabela 6 - Empresa: VIAÇÃO ATIBAIA SAO PAULO LTDA

Origem: Piracaia - Destino: São Paulo							
Horário	Dom	Seg	Ter	Qua	Qui	Sex	Sab
08:30	x	-	-	-	-	-	-
18:20	x	-	-	-	-	-	-
Origem: São Paulo – Destino: Piracaia							
Horário	Dom	Seg	Ter	Qua	Qui	Sex	Sab
10:50	x	-	-	-	-	-	-
21:30	x	-	-	-	-	-	-
Origem: Piracaia – Destino: Atibaia							
Horário	Dom	Seg	Ter	Qua	Qui	Sex	Sab
05:45	-	x	x	x	x	x	x
06:30	-	x	x	x	x	x	-

FLS. N.º 165
RGL . 7857
SRPL DOL

07:00	-	x	x	x	x	x	x
07:05	-	x	x	x	x	x	-
07:15	x	x	x	x	x	x	x
08:15	x	x	x	x	x	x	x
09:00	-	x	x	x	x	x	-
09:30	x	x	x	x	x	x	x
10:15	-	x	x	x	x	x	-
10:30	-	-	-	-	-	-	x
12:00	-	x	x	x	x	x	x
12:30	-	x	x	x	x	x	-
12:50	-	-	-	-	-	-	x
13:00	x	x	x	x	x	x	x
14:00	-	x	x	x	x	x	x
14:30	x	x	x	x	x	x	x
15:30	x	x	x	x	x	x	x
16:00	-	x	x	x	x	x	-
16:15	-	x	x	x	x	x	-
16:45	-	x	x	x	x	x	-
17:00	-	-	-	-	-	-	x
17:30	x	x	x	x	x	x	x
17:45	-	x	x	x	x	x	-
18:15	-	x	x	x	x	x	-
18:20	x	-	-	-	-	-	x
18:45	-	-	-	-	-	-	x
19:15	-	x	x	x	x	x	-
19:30	-	-	-	-	-	x	-
20:00	x	-	-	-	-	-	x
22:15	-	-	-	-	-	-	x
22:25	-	x	x	x	x	x	

Fonte: Viação Atibaia São Paulo LTDA. Disponível em <http://www.viacaoatibaiasp.com.br>. Acesso em 09 ago. 2014

FLS. N.º 166
RGL . 7857
SRPL DOL

3.7 VARIAÇÕES SAZONAIS

Segundo o IBGE: "Variações sazonais são movimentos periódicos e interanuais provocados pelos calendários climáticos ou institucionais (páscoa, carnaval, etc.)".

Piracaia está situada na Serra da Mantiqueira, possui relevo montanhoso e um clima subtropical de altitude, apresentando picos e montanhas que variam de 1.000 a 2.000 metros de altitude em média. O Município apresenta estações bem definidas, possui temperatura média anual em torno de 20 graus. As temperaturas podem variar de graus negativos nas montanhas no inverno e que beiram os 40 graus no verão. A região apresenta boa umidade relativa e índice pluviométrico, proporcionando, desta forma há boas condições para a prática de esportes e atividades ligadas a natureza.

3.8 CONGESTIONAMENTOS

Não há dados registrados de congestionamento na cidade de Piracaia.

3.9 INFRAESTRUTURA URBANA

A infraestrutura urbana pode ser conceituada como "um sistema técnico de equipamentos e serviços necessários ao desenvolvimento das funções urbanas, estas funções podem ser vistas sob os aspectos sociais, econômicos e institucionais" (ZMITROWICZ E ANGELIS NETO,1997, p. 5).

FLS. N.º 167
RGL . 7857
SRPL DOL

3.9.1 Abastecimento de água

A Companhia de Saneamento Básico do Estado de São Paulo – SABESP é responsável pelo o abastecimento de água em Piracaia desde setembro de 1976. A cidade possui três represas: Jaguari e Jacareí (interligados), Cachoeira e Atibainha, que fazem parte do sistema da Cantareira que é composto pelas represas: Jaguari, Jacareí, Cachoeira, Atibainha, Águas Claras e Paiva Castro. A área total do Sistema Cantareira é de aproximadamente 227.950 hectares abrangendo 12 municípios entre São Paulo e Minas Gerais, abastecendo aproximadamente 15 milhões pessoas. Sua produção, em grande maioria é proveniente das bacias dos rios Piracicaba, Capivari e Jundiaí (Bacias PCJ). Piracaia está localizada na Bacia do rio Piracicaba, a qual abrange a região de Bragança Paulista.

Segundo o Consórcio PCJ (2013), atualmente o Sistema da Cantareira é composto por:

- Cinco reservatórios de regularização de vazões: Jaguari e Jacareí (interligados), Cachoeira, Atibainha e Paiva Castro.

- Túneis e canais de interligação para transferência de água de uma represa para outra.

- Uma estação elevatória de água (Santa Inês), responsável por recalcar a água dos cinco reservatórios, captada no último deles.

- Um reservatório (Águas Claras), que pela capacidade de evasão por ele veiculada, pode ser considerado "tipo pulmão", com a finalidade de manter o fluxo contínuo de água para a Estação de Tratamento de Água Guaraú - ETA Guaraú.

- Uma estação de tratamento de água: a Estação de Tratamento de Água Guaraú - ETA Guaraú.

FLS. N.º 168
RGL . 7857

Além disto, o município também faz parte do consórcio PCJ. O consórcio PCJ é um consórcio Intermunicipal das Bacias dos Rios Piracicaba, Capivari e Jundiaí, que é uma associação privada sem fins lucrativos, é composta por municípios e empresas e tem como objetivo a recuperação dos mananciais da área. A associação trabalha na conscientização da sociedade sobre a problemática dos recursos hídricos da região, no planejamento e sobre as ações de recuperação dos mananciais.

As ações da Companhia de Saneamento Básico do Estado de São Paulo no município atualmente foram: em 2013 houve a ampliação do abastecimento do centro do município e dos bairros Cecap, Santos Reis e Vista Alegre, onde instalou uma nova unidade de bombeamento.

No bairro de Batatuba, 4,7 km de novas redes foram concluídas, e foram construídas mais sete estações para bombear o esgoto até o tratamento, atingindo 10 mil pessoas. A oitava estação elevatória está em construção.

Em 2014, houve uma baixa no nível das represas que compõem o sistema da Cantareira. Este acontecimento se deve a baixa quantidade de chuvas, crescimento da população dos municípios que são abastecidos pelo sistema e mudança de regiões infraestruturadas próximo ao rodoanel, fazendo com que aumentasse a população nesta área. Todo este crescimento não foi planejado e gerou muitas consequências.

Em comunicado disponível no site do Departamento de Águas e Energia elétrica – DAEE, em 10 de fevereiro de 2014, o diretor presidente da Agência Nacional de Águas – ANA em conjunto com o superintendente do Departamento de Águas e Energia Elétrica - DAEE realizaram uma reunião ordinária, para tratar de

LS. N.º 169
RGL . 7857
Sral DOL

assuntos de recursos hídricos do Sistema Cantareira, a qual resolução conjunta ANA/DAEE número 120, ficou estabelecido ações como: instituir grupo técnico de assessoramento para a gestão do Sistema Cantareira, o GTAG – Cantareira, constituído por um membro das instituições Agência Nacional de Águas, Departamento de Águas e Energia Elétrica, Comitê das Bacias Hidrográficas dos rios Piracicaba, Capivari e Jundiaí, Comitê da Bacia hidrográfica do Alto Tietê e a Companhia de Saneamento Básico do Estado de São Paulo; o GTAG – Cantareira é responsável por assessorar autoridades outorgantes nas decisões referentes à: gestão do Sistema Cantareira, relatórios diários sobre monitoramentos fluviométricos, pluviométricos e de qualidade, expedir relatório semanal (às sextas-feiras) avaliando a situação de armazenamento e recomendar eventuais medidas de restrição aos moradores da região metropolitana de São Paulo e dos rios Piracicaba, Capivari e Jundiaí; disponibilizar relatórios semanais na internet; manterá atribuições até 15 de agosto de 2014 ou prazo anterior, a critério das autoridades outorgantes; e o GTAG – Cantareira deverá ter como base orientadora regulamentos expressos na Portaria DAEE número 1213/2004, nas resoluções conjuntas como a ANA/DAEE número 428/2004 e número 614/2010.

Em 15 de maio de 2014 o nível do sistema Cantareira chegou a 26,7% já com 18,50% do seu volume morto, segundo a Sabesp, ou seja, estava com 8,20% da sua capacidade normal.

Em nota disponível no site do Departamento de Águas e Energia Elétrica – DAEE, no dia 16 de maio de 2014, o GTAG – Cantareira, declarou aos usuários, que os mesmos, não apresentavam dificuldades nas suas captações, conforme relatado pelos diversos setores usuários presentes em reunião promovida em

FLS. N.º 170
RGL . 7857
SRP DOL

Campinas, pelo da Agência Nacional de Águas – ANA e o Departamento de Águas e Energia Elétrica - DAEE nos dias 12 e 13 de maio de 2014.E também declarou que a Sabesp informou, frente ao atual volume armazenado, à aguda escassez de chuvas e vazões afluentes inferiores à mínima histórica ao longo dos últimos meses, pretende utilizar o volume da reserva técnica dos reservatórios Jaguari-Jacareí e Atibainha. A reserva técnica, também conhecida como volume morto, do sistema Cantareira se localiza abaixo de suas comportas, e possuía 400 milhões de metros cúbicos de água, o mesmo nunca foi utilizado anteriormente.

Em comunicado no dia 13 de junho de 2014, o GTAG – Cantareira estabeleceu as seguintes recomendações: que a Agência Nacional de Águas – ANA e o Departamento de Águas e Energia Elétrica - DAEE estude e viabilize medidas de restrição de uso para os usuários localizados nas bacias PCJ e Alto Tietê e critérios e procedimentos para eventuais acréscimos de descargas ao Sistema Cantareira, na bacia do rio Piracicaba, para atendimento das demandas prioritárias; a Sabesp adote em seu planejamento da operação do Sistema Cantareira, à curto prazo; e que a Agência Nacional de Águas – ANA e o Departamento de Águas e Energia Elétrica - DAEE acatem a solicitação da Companhia de Saneamento Básico do Estado de São Paulo – SABESP de manutenção da vazão de 21,5 m^3/s, no Túnel 5, para a segunda quinzena de junho de 2014.

Em resolução conjunta a Agência Nacional de Águas – ANA e o Departamento de Águas e Energia Elétrica - DAEE número 910, de 07 de julho de 2014 ficou definido: a prorrogação até 31 de outubro de 2015, de direito de uso de recursos hídricos do Sistema Cantareira concedida à Companhia de Saneamento

FLS. N.º 77
RGL . 7857

Básico do Estado de São Paulo – SABESP; as retiradas de vazões do Sistema Equivalente e as condições operacionais dos aproveitamentos obedecerão a determinações dos órgãos gestores, Agência Nacional de Águas – ANA e o Departamento de Águas e Energia Elétrica - DAEE, a serem expedidas com periodicidade mensal ou inferior por meio de comunicados conjuntos; ficou autorizada a utilização de volumes armazenados nos reservatórios dos aproveitamentos que constituem o sistema equivalente situados em níveis inferiores aos mínimos operacionais descritos, até os limites estabelecidos abaixo:

I. Jaguari-Jacareí: 815,00 m;

II. Cachoeira: 811,72 m;

III. Atibainha: 777,00 m.

Em 06 de agosto de 2014, com iniciativa do atual prefeito de São Paulo, Fernando Haddad, foi instaurada uma Comissão Parlamentar de Inquérito – CPI, que visa à investigação da Companhia de Saneamento Básico do Estado de São Paulo – SABESP quanto ao comprimento de contrato firmado com a prefeitura sobre o abastecimento hídrico.

Em 28 de agosto de 2014 o nível subiu para 11,40 % da sua capacidade normal, já utilizando o volume morto e o útil. A pluviometria do mês ficou em 22,60 mm, enquanto a média é de 36,90 mm.

O jornal Folha de São Paulo anunciou que no dia 13 de setembro de 2014 o nível do sistema Cantareira operava com 9,4% de sua capacidade. No dia 17 de setembro de 2014 o presidente da Companhia de Saneamento Básico do Estado de São Paulo –

FLS. N.º 172
RGL . 7857

SABESP foi intimado a depor em Comissão Parlamentar de Inquérito – CPI, sobre falta de água em São Paulo.

No dia 10 de outubro de 2014, a Folha de São Paulo também informou que a Companhia de Saneamento Básico do Estado de São Paulo – SABESP anunciou aos órgãos regulamentadores uma proposta de redução da retirada de água do sistema Cantareira. Este projeto foi uma exigência da Agência Nacional de Água – ANA para reduzir imediatamente a retirada de 19,7 m^3/s para 19 m^3/s, e em novembro a redução será em 18,5 m^3/s. Neste mesmo dia, a justiça federal determinou que a Agência Nacional de Água – ANA e a Departamento de Águas e Energia Elétrica – DAEE revisem a vazão de água do sistema Cantareira, visando que a utilização da última fase do volume morto seja utilizada até o último dia de novembro.

Segundo dados disponibilizados pela Companhia de Saneamento Básico do Estado de São Paulo – SABESP, no ano de 2013, o município possuía 7295 ligações de água, 02 estações de tratamento, 10 reservatórios, 1.348 milhões de litros para capacidade de reserva. Segundo o IBGE, o nível em porcentagem de atendimento foi em 76,04.

Tabela 7 - Dados operacionais disponibilizados pela SABESP com base no ano de 2016.

Ligações de água	8.115
Economia de água	8.388
Extensão de redes de água	130633,12 metros
Estação de tratamento de água	2
Reservatórios	10
Capacidade da reserva	1,648 milhões de litros

FLS. N.º 173
RGL . 7857
SRPL DOL

Fonte: SABESP / 2013

Tabela 8 - Dados sobre o nível de atendimento disponibilizado pelo IBGE com base no ano de 2010 (fevereiro).

Abastecimento de Água	Ano	Estado	Região de Governo	Município
Nível de atendimento em porcentagem	2010	97,91	86,64	76,04

Fonte: IBGE / 2010

Mapa 5 - Mapa com a área abrangida pelo consorcio PCJ

FLS. N.º 174
RGL . 7857
SRPL DOL

Fonte: Consorcio PCJ. Disponível em:

<http://www.agua.org.br/conteudos/41/localizacao.aspx>. Acesso em 10 ago. 2014.

Figura 5 - Sistema Cantareira

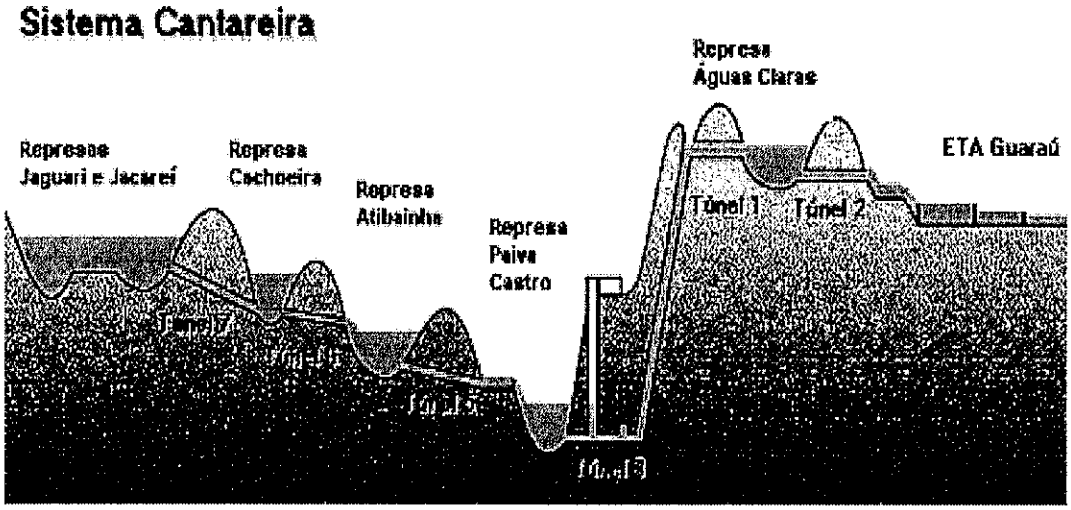

Fonte: Águas do Brasil – Sistema Cantareira. Disponível em:

<http://aguasdobrasil.org/edicao-06/sistema-cantareira.html>. Acesso em 10 ago. 2014.

Como pode ser visto no Plano Diretor do Município, disponível no Anexo I, o Capítulo II discorre com mais clareza sobre os Recursos Hídricos, a partir do Artigo 40 até o Artigo 43.

FLS. N.º 175
RGL . 7857
SRPL DOL

3.9.2. Rede de esgoto

A Companhia de Saneamento Básico do Estado de São Paulo – SABESP também assumiu a rede de esgoto em Piracaia desde setembro de 1976. A rede do município possui 6.028 ligações de esgoto e 64296,75 metros de rede coletora de esgoto, com uma estação de tratamento. Seu tipo de tratamento é lagoa com aeração sendo que 9 estações elevatórias de esgoto estão em funcionamento e há mais uma sendo construída na parte central da cidade. A Sabesp consegue coletar 90 % do esgoto e trata 100%.

Tabela 9 -

Dados operacionais disponibilizados pela SABESP com base no ano de 2016 (fevereiro).

Ligações de esgoto	6.028
Economia de esgoto	6.050
Extensão de redes coletoras de esgoto	64296,75
Estação de tratamento de esgoto	1

Fonte: SABESP / 2013

Tabela 10 - Dados sobre o nível de atendimento disponibilizado pelo IBGE com base no ano de 2010.

Esgoto Sanitário	Ano	Estado	Região	Município
Nível de atendimento em porcentagem	2010	89,75	73,34	62,15

Fonte: IBGE / 2010

Como pode ser visto no Plano Diretor do Município, disponível no Anexo I, o Capítulo III discorre com mais clareza sobre Saneamento, a partir do Artigo 45 até o Artigo 47.

FLS. N.º 176
RGL . 7857
SRPL DOL

3.9.3 Coleta de lixo

A MB Engenharia atua na limpeza urbana no município desde 27 de agosto de 2012. A escolha foi através de um processo licitatório e a mesma seria responsável pela limpeza urbana pelos próximos cinco anos no município. Os serviços acertados nesta licitação são: coleta domiciliar, transporte e destinação final dos resíduos, coleta seletiva, limpeza pública, varrição de vias e logradouros e operação de ecopontos. Segundo o IBGE a porcentagem de atendimento no município é de 95,61%, enquanto a região registra 99,08% e o estado 99,66%. Quanto a média apresentada pela região de governo e pelo estado, o município apresenta uma boa média de atendimento.A coleta de lixo no município é de 15 toneladas por dia. Fonte: Coordenadoria Operacional da Prefeitura.

Tabela 11

Dados sobre o nível de atendimento disponibilizado pelo IBGE com base no ano de 2010.

Coleta de Lixo	Ano	Estado	Região de Governo	Município
Nível de atendimento em porcentagem	2010	99,66	99,08	95,51

Fonte: IBGE / 2010

Como pode ser visto no Plano Diretor do Município, disponível no Anexo I, o Capítulo V discorre com mais clareza sobre Coleta de Lixo, a partir do Artigo 52 até o Artigo 55.

FLS. N.º 177
RGL . 7857
SRPL DOL

3.9.4 Energia elétrica

A Elektro atua na distribuição de energia para o município desde 1998, através de concessão pela ANEEL – Agência Nacional de Energia Elétrica. Em fevereiro de 2011, a Elektro criou uma filial para atender o município, que se localiza na Rua Domingos Leme, nº 25.

A geração de energia da cidade funciona através da subestação de energia situada no Bairro Arpuí. Ela é responsável pelo fornecimento de energia não somente de Piracaia, como do município de Joanópolis. A tensão de fornecimento da subestação é de 34.500 volts com fonte geradora a partir da subestação de Bom Jesus dos Perdões, alimentada através de uma Linha de Transmissão (Torres).

A partir da subestação de Piracaia, a energia distribuída para o município é de 13.800 volts ou 13,8 kV na média tensão e de 127/220 volts na baixa tensão. São 11.000 postes instalados, 700 quilômetros de extensão, 1.254 transformadores, 3.000 pontos de iluminação e 11.760 unidades consumidoras atendidas, segundo dados fornecidos pela equipe de assessoria de imprensa da Elektro com base no ano de 2013.

Segundo o IBGE, em 2010 na área industrial foram 126 consumidores atendidos, na área de comércio e serviços foram 652 consumidores atendidos, na área residencial foram 8.929

consumidores atendidos e na área rural foram 851 consumidores atendidos. No mesmo ano o consumo em MWh foi de 12.852 para a área industrial, 5.058 para a área de comércio e serviços, 18.103 para a área residencial, 5.188 para a área rural e 4.277 para iluminação, serviços públicos e outros.

FLS. N.º 178
RGL . 7857
SRPL DOL

Tabela 12 - Dados operacionais com base no ano de 2013.

Postes instalados	11.000
Extensões de redes primárias e secundárias	(13.800 volts) Primárias +(127/220 volts) secundárias = 700 quilômetros
Transformadores instalados	1.254
Pontos de iluminação pública	3.000
Unidades consumidoras atendidas	11.760

Fonte: Equipe de Marketing da Empresa Elektro / 2013

Tabela 13 - Dados sobre o nível de atendimento disponibilizado pelo IBGE com base no ano de 2010.

Consumidores	Ano	Município
Consumidores de energia elétrica – industrial	2010	126
Consumidores de energia elétrica - comércio e serviços	2010	652
Consumidores de energia elétrica – residencial	2010	8.929
Consumidores de	2010	851

FLS. N.º 179
RGL . 7857
SRPL DOL

energia Elétrica – rural		

Fonte: IBGE / 2010

Tabela 14 - Dados sobre consumo disponibilizado pelo IBGE com base no ano de 2010.

Consumo (Em MWh)	Ano	Município
Consumo de energia elétrica – industrial	2010	12.852
Consumo de energia elétrica - comércio e serviços	2010	5.058
Consumo de energia elétrica – residencial	2010	18.103
Consumo de energia elétrica – rural	2010	5.188
Consumo de energia elétrica – iluminação, serviços públicos e outros	2010	4.277

Fonte: IBGE

Figura 6 - Área abrangida pelo consorcio PCJ

FLS. N.º 180
RGL . 7857
SRPL DOL

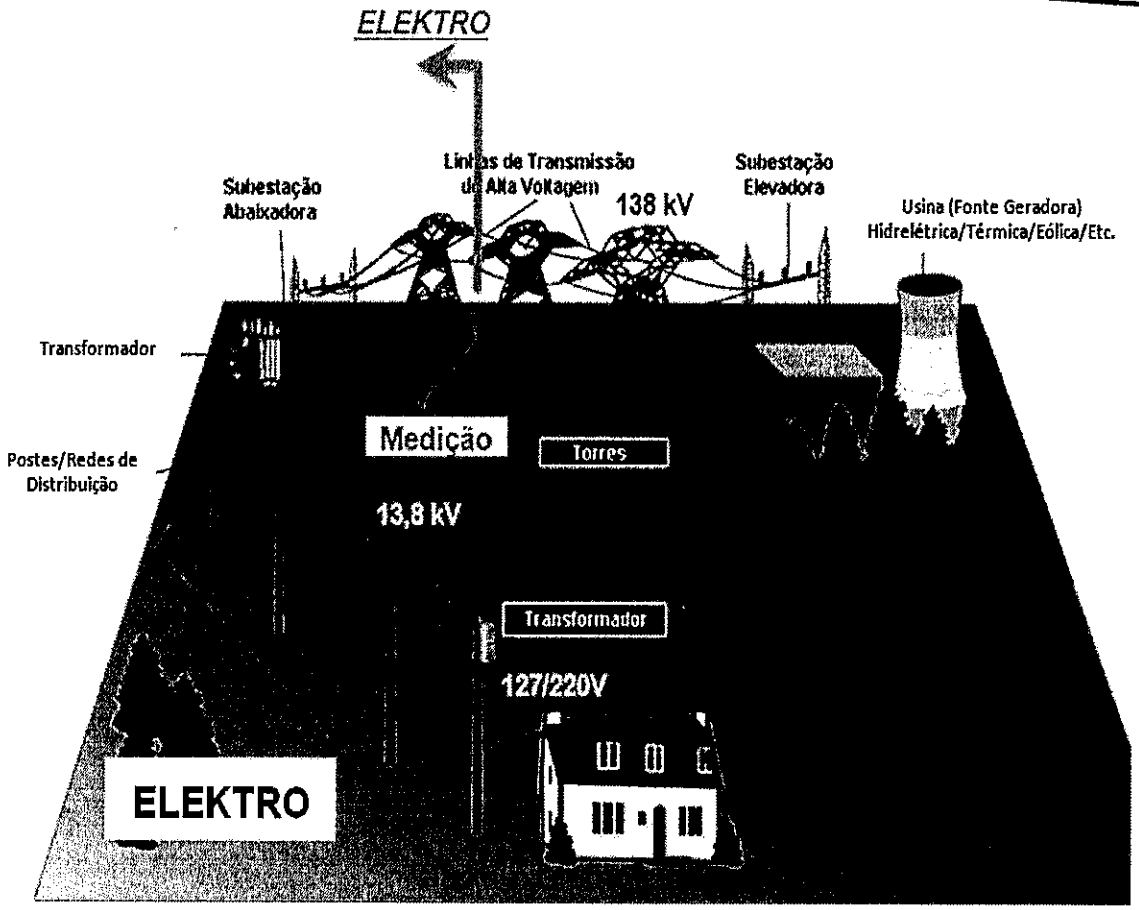

Fonte: Assessoria de imprensa da empresa Elektro.

3.9.5 Transporte

A empresa que atua no transporte urbano em Piracaia é a ADTur que disponibiliza 32 ônibus para atender o município. A rodoviária da cidade leva o nome de Afonso Rogério e a única empresa que atende o município levando passageiros a outras cidades é a Viação Atibaia. Segundo o IBGE, em 2010 a frota do município era de 10.935 veículos, atingindo 2,30% dos habitantes.

A frota de automóveis era 5.842 carros, 31 ônibus, 452 caminhões, 142 frota de reboques, 3.274 motocicletas e

FLS. N.º 781
RGL . 7857
SRPL DOL

assemelhados, 1.180 micro-ônibus e caminhonetas e 14 outros veículos.

Tabela 15 - Dados sobre o nível de atendimento disponibilizado pelo IBGE com base no ano de 2010.

Frota total de veículos	2010	10.935
Número de habitantes por total de veículos	2010	2,30
Frota de automóveis	2010	5.842
Frota de ônibus	2010	31
Frota de caminhões	2010	452
Frota de reboques	2010	142
Frota de motocicletas e assemelhados	2010	3.274
Frota de microônibus e caminhonetas	2010	1.180
Frota de veículos de outro tipo	2010	14

Fonte: IBGE / 2010

Segue horários da frota de ônibus municipais que circulam por Piracaia. A frota de ônibus na cidade é pequena e possuem horários espaçados, o que dificulta a circulação da população via transporte público na cidade.

Tabela 16 - Horário do ônibus municipal - linha 101 – Bairro Canedos / Rodoviária

FLS. N.º 182
RGL . 7857
SRPL DOL

Horários de Sábados, Domingos e Feriados

Canedos para Rodoviária

06:15	06:15	06:15	06:15	06:15
09:20	09:20	09:20	09:20	09:20
12:00	12:00	12:00	12:00	12:00
14:30	14:30	14:30	14:30	14:30
17:00	17:00	17:00	17:00	17:00
20:30	20:30	20:30	20:30	20:30

Rodoviária para Canedos

05:30	05:30	05:30	05:30	05:30
08:40	08:40	08:40	08:40	08:40
11:30	11:30	11:30	11:30	11:30
14:00	14:00	14:00	14:00	14:00
16:30	16:30	16:30	16:30	16:30
20:00	20:00	20:00	20:00	20:00

Fonte: Prefeitura de Piracaia / 2013

Tabela 17 - Horário do ônibus municipal - linha 101 – Bairro Pedroso / Rodoviária

Rodoviária para Vila Pedroso

05:30	06:40	**11:45**	**16:15**	17:30

Vila Pedroso para Rodoviária

05:55	07:15	12:15	16:45	18:00

Horários em negrito não circulam aos Domingos e Feriados

Fonte: Prefeitura de Piracaia / 2013

N.º 183
RGL . 7857

Tabela 18 - Horário do ônibus municipal Linha 102 – Bairro San Marino / Bairro Pouso Alegre

San Marino para Pouso Alegre

06:20	**06:45**	07:30	**08:00**	08:30
09:30	10:25	11:15	12:20	13:30
14:30	15:30	16:15	17:10	17:30
18:10	19:10	20:40	21:15	23:30

Pouso Alegre para San Marino

07:00	08:00	09:00	10:00	10:50
11:40	13:00	14:00	15:00	15:50
16:40	17:05	17:35	18:00	18:40
20:10	21:15	22:05		

Horários em negrito não circulam aos Domingos e Feriados

Fonte: Prefeitura de Piracaia / 2013

Tabela 19 - Horário do ônibus municipal - linha 103 – Pouso Alegre / Bairro Parque dos Pinheiros

Parque dos Pinheiros Pouso Alegre

06:15	07:00	06:40	07:30
08:00	09:00	08:30	09:30
10:00	11:00	10:30	11:30
12:00	13:00	12:30	13:30
14:00	15:00	14:40	15:30
16:00	17:00	16:30	17:30
18:30	**19:30**	**19:00**	

Horários em negrito não circulam nos finais de semana

Fonte: Prefeitura de Piracaia / 2013

FLS. N.º 184
RGL . 7857
SRPL DOL

Tabela 20 - Horário do ônibus municipal - linha 104 – Bairro Cubas / Rodoviária

Rodoviária Cubas

05:45	10:30	05:45	10:30
12:25	15:50	12:25	15:50
17:35		17:35	

Fonte: Prefeitura de Piracaia / 2013

Tabela 21 - Horário do ônibus municipal - linha 104 – Bairro Panorama / Rodoviária

Rodoviária Panorama

11:50	12:40	11:50	12:40

Fonte: Prefeitura de Piracaia / 2013

3.9.6 Abastecimento de gêneros

O abastecimento de gênero é todo e qualquer estabelecimento que produz e fornece produtos para consumo na cidade, seja ele produzido ou não na cidade.

Em Piracaia o produto de maior impacto são os refrigerantes Piracaia, que é uma empresa criada em 2004 com distribuição regional de seus produtos. A empresa começou com a venda somente de uma linha de sucos em 2008 e somente em 2009 criou a linha de refrigerantes que agora com o nome de Refrigerantes Piracaia se desenvolveu no local.

O carvão tem uma grande importância econômica não só para a cidade de Piracaia, mas também para a microrregião onde são identificadas 10 carvoarias, sendo que seis são em Piracaia, essas que oferecem seus serviços a marcas maiores como o carvão

FLS. N.º 185
RGL . 7857
SRPL DOL

Atibainha, A.M.E e Veríssimo que abastecem a região e a grande São Paulo.

Embora o carvão seja de importância econômica para a região, existem diversas carvoarias na cidade de Piracaia, bem como na região, onde foram registrados mão de obra escrava. As investigações tiveram início no mês de dezembro de 2013, quando um caminhão que transportava carvão foi apreendido por agentes do Polícia Federal Rodoviária – PFR , num posto próximo a cidade de Atibaia, por conta da nota fiscal apresentada ser falsa, a partir disso investigações foram feitas na região, e constatados vários indícios de trabalho escravo e infantil. O caso ganhou importância perante as autoridades, e as investigações duraram meses.

Em janeiro de 2014 os locais que utilizavam do trabalho escravo foram interditados, e em média 34 trabalhadores escravos foram afastados, a maioria deles foram encontrados nas próprias carvoarias, durante o horário de trabalho, na cidade de Piracaia. Uma das carvoarias localizava-se ao lado da passagem de um gasoduto da Petrobras, onde existia uma placa indicando que não deveriam ser acesas fogueiras pelo risco do local, conforme imagem abaixo:

FLS. N.º 186
RGL . 7857
SRPL DOL

Figura 7 - Placa proibitiva à queima no local



Fonte: Repórter Stefano Wrobleski da ONG Repórte Brasil. Disponível em: <http://reporterbrasil.org.br/2014/01/paulistano-usa-carvao-feito-com-trabalho-escravo-e-infantil/> . Acesso em: 08 de outubro, 2014.

Nestas carvoarias, um senhor negro morador de Piracaia desde 1958, já com idade avançada, trabalhava no local há 12 anos, sem registro em carteira e sem salário, foi entrevistado. Ele trabalhava diariamente sem proteção alguma, tendo em vista que essa profissão causa um grande risco e esforço, além de não ter nenhuma condição de higiene no local. Através das fotos é

FLS. N.º 187
RGL . 7 8 5 7

possível perceber o estado de degradação do local, a água utilizada para consumo era de aparência barrenta, onde uma lata de alumínio era utilizada para beber água. Não havia sanitários no local, nem ambientes para descanso ou almoço, o que caracterizava ainda mais o trabalho escravo.

Figura 8 - Condições das mãos de um escravo na carvoaria

Fonte: Repórter Stefano Wrobleski da ONG Repórte Brasil. Disponível em:<http://reporterbrasil.org.br/2014/01/paulistano-usa-carvao-feito-com-trabalho-escravo-e-infantil/>. Acesso em: 08 de outubro, 2014.

Outras carvoarias na região foram interditadas, e no flagrante feito pela equipe que comandava a mega operação, composta por Policiais Rodoviários Federais, Ministério Público do Trabalho e Ministério do Trabalho e Emprego, foi possível perceber a mão de obra escrava no local, onde os funcionários recebiam por produção realizada, entre R$ 0,11 e R$ 0,70 por quilo de carvão produzido, e em cargas horárias entre 11 e 12 horas diárias, sem férias. Também foram encontrados no local trabalho infantil,

onde uma família inteira, composta por pai, mãe, e dois filhos de onze e dezesseis anos, trabalhavam na carvoaria, conseguindo no mês uma renda de R$ 600,00 a R$ 750,00 reais, levando em consideração a produção que era feita.

FLS. N.º 188
RGL . 7857
SKPL DOC

Figura 9 - Produção de carvão no local

Fonte: Repórter Stefano Wrobleski da ONG Repórte Brasil. Disponível em:<http://reporterbrasil.org.br/2014/01/paulistano-usa-carvao-feito-com-trabalho-escravo-e-infantil/>. Acesso em: 08 de outubro, 2014.

Com o flagrante feito pela mega operação as carvoarias interditadas assinaram um Termo de Ajustamento de Conduta (TAC) junto ao Ministério Público do Trabalho se comprometendo a regularizar as condições dos funcionários, o que inclui efetuar pagamentos de salários, normalizar registros

FLS. N.º 189
RGL . 7857
SUPRODOL

em carteira, além de pagar indenizações para os funcionários que trabalharam em condições precárias.

O carvão produzido nesses estabelecimentos é distribuído para capitais e cidades limítrofes, algumas das marcas de carvão são: A.M.E, Carvão Atibainha, Tennessee, entre outras.

Existe também uma parcela de produtos orgânicos que são produzidos por pequenos produtores da região que abastecem prioritariamente o próprio município, um exemplo é a apicultura que existe no local, onde o mel produzido é comercializado no município e nas cidades limítrofes.

Em sua maior quantidade os produtos chegam de fornecedores externos com os produtos industrializados. A parcela de frutas e legumes que não são de produção interna de Piracaia parte da Companhia de Entrepostos e Armazéns Gerais de São Paulo - CEAGESP.

Locais responsáveis pelo abastecimento de gêneros alimentícios e diversos da região central do município de Piracaia:

Goyos Supermercado

Rua Adolfo André, 411 - B. Batatuba

Tel.: (11) 4036.7659

Goyos Supermercado

Rua Tenente Antonio Batista, 239 - Centro

Tel.: (11)4036. 7321

Supermercado Hakuo

FLS. N.º 190
RGL . 7857
SRPL DOL

Rua Tenente Antonio Batista, 244 - Centro

Tel.: (11) 4036. 7582

União Supermercado

Rua João de Moraes Goes, 250 - Centro

Tel.: (11) 4036.8410

Dia Supermercado

Rua João de Moraes Goes, 400 - Centro

Tel. (11) 4002.1080 - 0800 775 1080

Supermercado Hakuo

Av. Dr. Alipio Ferreira, 676 - B. Catiguá

Tel. (11) 4036.7315

Supermercado Mariano

Av. Dr. Valentim Del Nero, 426 - Centro

Tel.: (11) 4036.7791

SS Supermercado

Rua Antonio Pereira Dias, 318 - B. Vista Alegre

Tel.: (11) 4036. 6980

FLS. N.º 191
RGL . 7857
SRPL DOL

Supermercado do Jair Machado

Av. Francisco de Almeida, 541 - Recanto do Cachoeira

Tel.: (11) 4036.8090

Para produtos com relação à construção também são encontrados fornecedores no município, porém nenhum deles produz o próprio produto final e em sua maioria esses produtos são comprados em São Paulo e revendidos em Piracaia, abaixo alguns endereços:

- JO & AL MATERIAIS DE CONSTRUÇÂO

Rua Valentim Del Nero, nº 118 Piracaia - SP

CEP:12970-000

Contato: (11) 4036-3425

. Botafogo Materiais para Construção

3.9.7 Circulação interna

A circulação interna diz respeito tanto a circulação de produtos quanto de pessoas dentro da cidade, sendo de cunho público ou privado. Em visita a cidade, verificou-se que suas vias são em sua maioria de paralelepípedos ou terra, poucas são asfaltadas.

Seus declives são íngremes e exigem mais esforço tanto para tração mecânica, quanto animal. Fazendo com que a tração mecânica se desgaste mais rapidamente e a tração animal se canse facilmente. Essas exigências da geografia da cidade, onde a difícil locomoção é somada com o terreno que não está mais

S. N.º 192
RGL . 7857
SRPL DOL

apropriado para os novos veículos, tornando o local menos atrativo a chegada de produtos ou visitantes, que também enfrentam problemas ao andar pelas calçadas estreitas e com obstáculos como postes de energia, ou até mesmo postes de trânsito. Embora a imagem a seguir mostre uma árvore no meio do caminho, isso nem sempre pode considerado como um obstáculo, pois trata-se de uma árvore que possui características de grande importância para a cidade, e isso mostra a preocupação que os munícipes possuem para com a preservação ambiental.

Figura 10 - Árvore sendo um obstáculo



Fonte: Foto tirada por Gabriela Santos Olivieri, aluna do 4º ano de Turismo da USJT em 2014.

S. N.º 193
RGL . 7857
SKPL DOC

3.9.8 Sinalização Urbana

A cidade não tem a utilização de semáforos em seus cruzamentos, sendo necessária a presença de rotatórias em algumas situações. Em maioria, as placas que identificam os nomes das ruas são colocadas em casas que ficam em esquinas (Figura 11) ou, em sua minoria, em postes em esquinas (Figura 12), porém, essa identificação não é padronizada e em alguns casos nem existe. As árvores que estão no meio de ruas e avenidas (Figura 13), não possuem identificação ou sinalização, o que pode ocasionar acidentes.

Figura 11 - Placas nas casas



Fonte: Foto tirada por Gabriela Santos Olivieri, aluna do 4º ano de Turismo da USJT em 2014.

FLS. N.º 194
RGL . 7857
SRPL DOL

Figura 12 - Sinalização das ruas



Fonte: Foto tirada por Gabriela Santos Olivieri, aluna do 4º ano de Turismo da USJT em 2014.

Figura 13 - Árvores sem identificação

FLS. N.º 195
RGL . 7857
SRPL DOL



Fonte: Foto tirada por Gabriela Santos Olivieri, aluna do 4º ano de Turismo da USJT em 2014.

3.9.9 Traçado das ruasA seguir, algumas das principais vias de acesso pela cidade de Piracaia, destacadas no mapa:

Mapa 6 - Mapa traçado das ruas

FLS. N.º 196
RGL . 7857
SRPL DOL

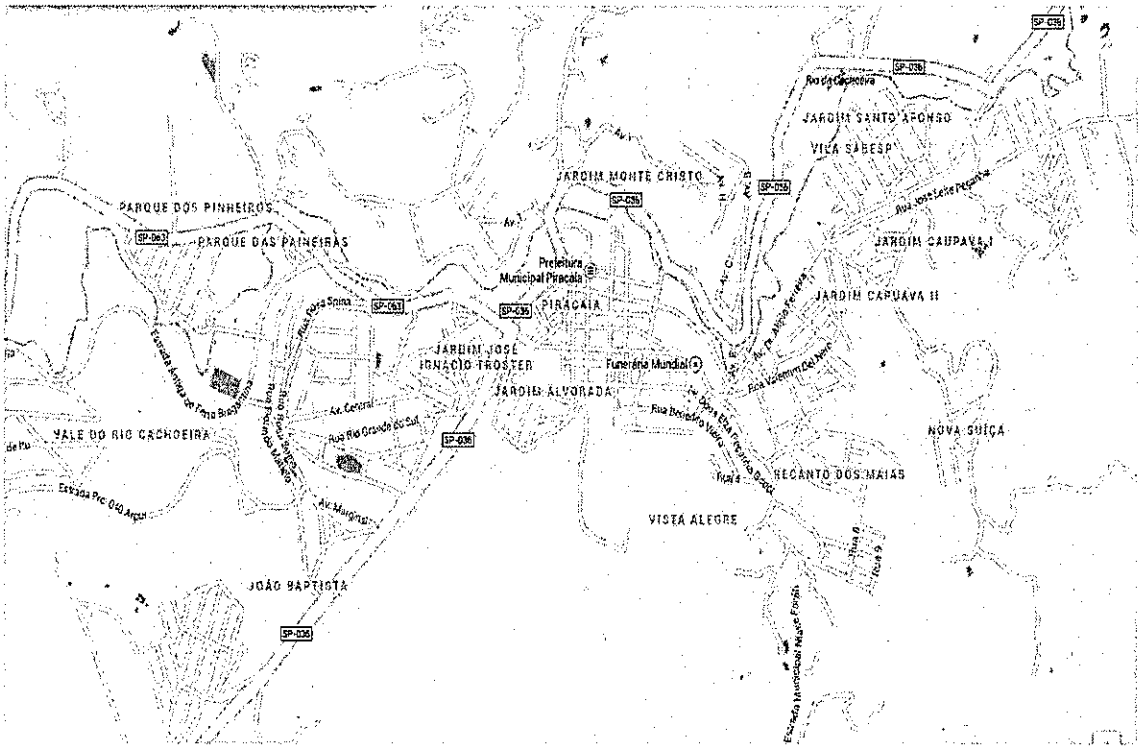

Fonte: Google Maps

3.9.10 Mapa

Segundo o IBGE, o mapeamento das unidades territoriais representa a partir do mapeamento topográfico, o espaço territorial brasileiro através de mapas elaborados especificamente para cada unidade territorial do país. Apresentando dois gêneros de interdependência:

- Interna: Cartografia; Estruturas Territoriais; Geografia; Geodésia ; Recursos Naturais e Estudos Ambientais; Estatísticas Populacionais, Agropecuárias Econômicas e de Serviços.

FLS. N.º 197
RGL . 7857

- Externa: Ministério do Exército, Diretoria de Serviço Geográfico; Órgãos Estaduais e Municipais de Cartografia; Institutos de Terras; SUDENE ; INPE ;

Abaixo segue o mapeamento retirado do plano diretor do município referente à infraestrutura urbana:

Mapa 7 - Mapeamento da infraestrutura urbana



Fonte: Plano Diretor de Piracaia / 2007

3.10 EQUIPAMENTOS E SERVIÇOS

3.10.1 Hospitais

O município de Piracaia possui somente um hospital público para atender toda a população. Segundo BENI (2008, p. 323) hospitais são definidos como "estabelecimentos públicos ou particulares, onde se tratam doentes".

FLS. N.º 198
RGL . 7857
SRFL DOL

- Irmandade de Santa Casa de Misericórdia São Vicente de Paula

Avenida Doutor Cândido Rodrigues, nº 36, Centro, Piracaia – SP

CEP: 12970-000

Contato: (11) 4036-2010

- Labclin – Laboratório de Análises Clínicas

Avenida Coronel Silvino J Guimarães, nº 118, Centro, Piracaia – SP

CEP: 12970-000

Contato: (11) 4036-7970

- Bento Gonçalves – Ginecologia e obstetrícia

Rua Ten. Antonio Batista, nº 100 - 1° andar, Centro, Piracaia – SP

Contato: (11) 4036-8030

E-mail: fatima.vilma@bol.com.br

- Fisiovida

Rua Maria Helena Ferreira de Godoy, 220 -Piracaia – SP.

Contato: (11) 4036-8105

FLS. N.º 199
RGL . 7857
SRPL DOL

3.10.2 Postos de saúde

Piracaia também conta com um centro de saúde que abrange o atendimento médico para toda a população. Porém só há um posto de saúde na cidade. "Estabelecimentos de assistência social/médica de pacientes é onde encontram-se médicos, dentistas e especialistas das áreas, prontos para atender à população de um bairro ou de determinada região". (BENI, 2008).

Unidade Básica de Sáude " José Augusto Peçanha Brandão "

Rua Amapá, nº 5 - Bairro Batatuba

Tel.: (11) 4036.8212

Centro de Saúde " José F. das Rosas "

Rua Jan Antonin Bata, nº 6 - Centro

Tel.: (11) 4036.2720

Santa Casa - Irmandade São Vicente de Paulo

Av. Dr. Candido Rodrigues, nº 36 - Centro

Tel.: (11) 4036.2010

SAMU - 192

Posto de Atendimento Médico " José F. de Souza "

Bairro do Pião

FLS. N.º 200
RGL . 7857
SRPL DOL

3.10.3 Farmácias/ drogarias

O município de Piracaia possui dez estabelecimentos para comercializações de medicamentos, e em sua maioria localizam-se no centro do município. Segundo BENI (2008) farmácias são "estabelecimentos onde se podem adquirir medicamentos ou outros materiais necessário para cuidar da saúde".

- Gil Farma

Rua Marechal Deodoro, nº 94, Centro, Piracaia – SP

CEP: 12970-000

Contato: (11) 4036-7537

E-mail:
gil_farma@terra.com.br/gilfarmamanipulacao@terra.com.br

- Farma Souza

Avenida Doutor Alípio Ferreira, nº 33, Centro, Piracaia – SP

CEP: 12970-000

Contato: (11) 4036-4176/ 4036-8257

- Farma Conde

Rua Doutor Jan Antonin Bata, nº 21, Centro, Piracaia – SP

CEP: 12970-000

Contato: (11) 4036-8342

FLS. N.º 201
RGL . 7857
SRPL DOL

- Empório das Fórmulas

Avenida Doutor Alípio Ferreira, nº 11, Piracaia – SP

CEP: 12970-000

Contato: (11) 4655-0233

- Farma Centro

Rua Doutor Jan Antonin Bata, nº 165, Centro, Piracaia – SP

CEP: 12970-000

Contato: (11) 4036-8242

- Droga Cruzeiro

Rua Sebastião Cunha, nº 145, Centro, Piracaia – SP

CEP: 12970-000

Contato: (11) 4036-7704

- Farmalin

Rua Tenente Antônio Batista, nº 47, Centro, Piracaia – SP

CEP: 12970-000

Contato: (11) 4036-7133

- Farma Nova

FLS. N.º 202
RGL . 7857
SRF. DOL

Rua Dirce FiorelliniBadari, nº 30, Centro, Piracaia – SP

CEP: 12970-000

Contato: (11) 4036-6449

- Farmácia e Drogaria do Zezinho

Avenida Doutor Alípio Ferreira, nº 281, Centro, Piracaia – SP

CEP: 12970-000

Contato: (11) 4036-7817

3.10.4 Clínicas odontológicas

Piracaia possui clínicas odontológicas para atendimento de toda a população. BENI (2008, p. 323) classifica esses estabelecimentos como "lugares onde os doentes vão consultar dentistas e receber tratamentos", segue algumas.

- Centro Odontológico Especializado Franco Ferreira

Avenida Doutor Candido Rodrigues, nº 115, Piracaia – SP

Contato: (11) 4036-7082

- Eliria C Ferreira e João Cesar Borges

Avenida Silvino J Guimarães Júnior, nº 38, Centro, Piracaia – SP.

CEP: 12970-000

LS. N.º 203
RGL . 7857
SRPL DOL

Contato: (11) 4036-7685

- Urias Paulo Furquim

Rua Japão, nº 13, Vila Elza, Piracaia – SP

CEP: 12970-000

Contato: (11) 4036-7088

- Roseli Soriano Leme

Rua Marechal Deodoro, nº 181, Centro, Piracaia – SP

CEP: 12970-000

Contato: (11) 4036-7621

3.11 COMUNICAÇÃO

3.11.1 Emissoras de rádio

A radiodifusão é "o serviço de telecomunicações que permite a transmissão de sons (radiodifusão sonora) ou a transmissão de sons e imagens (televisão) destinados ao recebimento direto e livre pelo público". Piracaia possui duas emissoras de rádio no município que, segundo o Ministério das Comunicações :

- Cachoeira FM – 105,9

Rua Aracy Marcondes Guimarães, nº 27, Centro, Piracaia – SP

Contato: (11) 4036-6543

FLS. N.º 204
RGL . 7857
SRPL DOL

- Jovem Pira FM – 91,5

Avenida Dr. Alipio Ferreira, nº 215, Centro, Piracaia – SP.

Contato: (11) 4039-7531

Site: www.radiojovempira.com.br

3.11.2 Agência postal

Foi localizada apenas uma Agência dos Correios no município de Piracaia, o qual atende toda a população. BENI (2008) define agências postais como "repartições públicas ou serviços particulares que expedem correspondências e encomendas".

- AC Piracaia

Rua Marechal Deodoro, nº 105, Centro, Piracaia – SP

CEP: 12970-970

Contato: (11) 4036-7120

E-mail: spiacpiracaia@correios.com.br

3.11.3 Jornais

Foi encontrado no município de Piracaia, o jornal "Piracaia Hoje" é um jornal virtual, mas que também é distribuído gratuitamente à população, nele é possível encontrar notícias e classificados que divulgam os estabelecimentos comerciais do município.

LS. N.º 205
RGL . 7857
SRPL DOL

- Piracaia Hoje

Rua Jan Antonin Bata, nº 120, Centro, Piracaia – SP

Contato: (11) 4036-4747

E-mail: redacao@piracaiahoje.com.br

Site: www.piracaiahoje.com.br

3.11.4 Revista

Foi encontrada apenas uma revista da cidade de Piracaia. A revista Piracaia Turismo possui uma tiragem de 5.000 exemplares com 16 páginas cada uma, e sua distribuição é gratuita.

- Revista Piracaia Turismo

Rua Miguel Miléo, nº 490-576, Piracaia – SP

CEP:12970-000

Contato: (11) 4036-3798

E-mail: nelsonricanelo@piracaiaturismo.com.br

Site : www.piracaiaturismo.com.br

3.12 ASSISTÊNCIA MECÂNICA

3.12.1 Postos de abastecimento

FLS. N.º 226
RGL . 7857
SAPL - DOL

Postos de abastecimento são estabelecimentos onde se realiza o comércio de combustível utilizado em veículos automotores. Os tipos mais utilizados são gasolina, gasolina aditivada, álcool (etanol) e diesel. Muitos desses postos de abastecimento possuem lojas de conveniência, restaurantes e lanchonetes. "Postos de gasolina são estabelecimentos equipados para a venda de gasolina, álcool, óleos lubrificantes e outros" (BENI, 2008).

- Auto Posto Molon

Rua Tenente Antônio Batista, nº 10, Piracaia – SP

Contato: (11) 4036-3810

- GasOne – Posto Ipiranga

Avenida Papa Joao XXIII, nº 399, Cachoeira Baixo, Piracaia – SP

Contato: (11) 5031-1444

- Posto do Mario

Avenida Doutor Alípio Ferreira, nº 52, Centro, Piracaia – SP

Contato: (11) 4036-7158

. Auto Posto Maruca

Av. DR. Valentim Del Nero, 680

Contato (11) 4036.5066

FLS. N.º 207
RGL . 7857
SRPL DOL

3.12.2 Oficinas mecânicas

As oficinas mecânicas são essenciais nos municípios onde o principal meio de transporte utilizado pelos turistas é o carro. Segundo BENI (2008) "oficinas de serviços autorizados são: estabelecimentos onde se fazem consertos e revisão em veículos".

- Oficina Mecânica Funilaria e Pintura Irmãos Souza

Avenida Doutor Alípio Ferreira, nº 964, Centro, Piracaia – SP

CEP: 12970-000

Contato: (11) 4036-7156

- MS Reparação Automotiva

Rua Amapá Benedito Teofilo Ottoni, nº 221, Batatuba, Piracaia – SP

CEP: 12970-000

Contato: (11) 4036-6808

- Maicar Autopeças

Avenida Doutor Alípio Ferreira, nº 271, Centro, Piracaia – SP

CEP: 12970-000

Contato: (11) 4036-7451

FLS. N.º 208
RGL . 7857
SRPL DOL

- Inove Auto Center

Avenida Doutor Alípio Ferreira, nº 964, Centro, Piracaia – SP

CEP: 12970-000

Contato: (11) 4036-7156

- Casa do óleo (Serviço autorizado Castrol)

Avenida Doutor Alípio Ferreira, nº 934, Centro, Piracaia – SP

Contato: (11) 4036-4462

- JCF Centro Automotivo

Avenida Beira Rio, nº 810, Piracaia – SP

Contato: (11) 4036-6646

- Nova Consoli Funilaria e Pintura

Avenida Doutor Alípio Ferreira, nº 52, Centro, Piracaia – SP

Contato: (11) 4036-3547

E-mail: novaconsoli@hotmail.com

FLS. N.º 209
RGL . 7857
SRPL DOL

3.12.3 Borracharias

Foram localizadas várias borracharias no município de Piracaia. A especialidade de borracharias são consertos de câmaras de ar e pneus, segue algumas.

- Borracharia Nunes

Avenida Benedito Teófilo Otoni, nº 240, Piracaia – SP

Contato: (11) 4036-4895

- Borracharia do Coté

Avenida Doutor Valentim Del Nero, nº 393, Catigua, Piracaia – SP

CEP: 12970-000

Contato: (11) 4036-7941

. Borracharia do Gordinho

Rua João de Moraes Goes, 67, Centro

. Equipe Car

Rua Gaspar Ferreira da Costa Filho, 141, B. Catiguá

FLS. N.º 210
RGL . 7857
SRPL DOL

3.13 SEGURANÇA

BENI (2008) define segurança como "conjunto de serviços que objetiva proporcionar a sociedade e a cada indivíduo o maior grau possível de garantia sob os aspectos físico, político, econômico, social, cultural, moral e recreativo".

3.13.1 Policiamento

Segundo BENI (2008) "delegacias de polícia são órgãos policiais encarregados de fazer respeitar as leis ou regras impostas aos cidadãos com o intuito de assegurar a moral, a ordem e a segurança pública, e de reprimir contravenções e crimes, autuando e reprimindo os agentes transgressores e a violência".

- Delegacia Judiciária de Piracaia

Praça das Bandeiras, S/N, Centro, Piracaia – SP

CEP:12970-000

Contato: (11) 4036-7411

- Polícia Militar do Estado de São Paulo

Avenida João XXIII, Papa, nº 104, Jd. Cláudia, Piracaia – SP

Cep:12970-000

Contato: (11) 4036-7933

FLS. N.º 211
RGL . 7857
SRPL DOL

3.13.2 Corpo de bombeiros

De acordo com BENI (2008, p. 322), "corpo de bombeiros se define como: corporação de policiais encarregados de proteger a população contra incêndios, outros acidentes e calamidades públicas". Foi constatado que Piracaia não conta com um corpo de bombeiros localizado no município, sendo que o mais próximo localiza-se no município de Atibaia, em torno de 25,6km de distância.

Rua Alfredo André, nº 295, Jardim Brasil Atibaia – SP

CEP: 12940-130

Contato: (11) 4412-6262

3.14 ESTABELECIMENTOS DE CRÉDITO

BENI (2008) define instituições bancárias como "estabelecimentos particulares ou estatais que realizam operações de crédito e prestam serviços financeiros diversos, inclusive a compra/venda de moedas estrangeiras".

3.14.1 Agências bancárias

- Banco Do Brasil S.A.

Rua Marechal Deodoro, nº 191, Centro, Piracaia – SP

CEP: 12970-000

...S. N.º 212
RGL . 7857
SRPL DOL

Contato: (11) 4036-6560

Banco do Brasil

Praça Pe Leonardo, 48 Centro

CEP 12970.000

Contato (11) 4036.7011

- Itaú Unibanco S.A.

Avenida Dr. Alípio Ferreira, nº 12, Centro, Piracaia – SP

CEP: 12970-000

Contato (11) 4036.4400

- Banco Bradesco S.A.

Praça Padre Leonardo, nº 5, Centro, Piracaia – SP

CEP: 12970-000

- Banco Santander S.A.

Praça Padre Leonardo, nº 8, Centro, Piracaia – SP

CEP: 12970-000

Contato: (11) 4036-2700

FLS. N.º 213
RGL . 7857
SKPL DOL

Caixa Econômica Federal

Rua Marechal Deodoro, 4 - Centro

CEP 12970.00

Contato (11) 2430.1000

Os equipamentos e serviços de Piracaia, quantitativamente, atendem as necessidades da população, pois, o município é numerosamente pequeno. Porém qualitativamente não se pode afirmar a mesma coisa, visto que muitos moradores precisam muitas vezes se deslocar para as cidades vizinhas em busca de determinados serviços mais específicos às suas necessidades. Como por exemplo, no caso de hospitais especializados em determinadas áreas da medicina.

3.15 PLANO DIRETOR

O Plano Diretor de Piracaia foi elaborado em 2006, com o objetivo de desenvolver as funções sociais da cidade, regular o uso e a ocupação do solo de acordo com suas características principais, preservar o patrimônio cultural e turístico do município e buscando desenvolver cada vez mais a localidade.

No Plano Diretor do município não há uma parte dedicada ao desenvolvimento exclusivo do turismo, pois está aliada à parte de conservação histórica e patrimonial do local.

O turismo, embora ligado a tal parte, deveria ser tratado de forma diferenciada, e ter uma parte específica do Plano somente

FLS. N.º 214
RGL . 7857
SRPL HOL

para tratar do assunto, já que o mesmo é tão deficiente em termos de qualidade na localidade.

Deveria ser feita um planejamento participativo para que a população pudesse ajudar na construção de um novo plano para que a cidade pudesse desenvolver cada vez mais essa parte que é tão importante para a economia do município.

O Plano Diretor é o instrumento básico da política de desenvolvimento e de expansão urbana. Sendo instituído na forma de Lei complementar, dispõe sobre a política urbana do município, organizando o funcionamento e o crescimento da cidade. Deve ele estender-se a todo o território do município, independentemente das funções de cada parte da cidade, seja ela de atividades urbanas, seja rurais. Por isso é recomendável que toda a sociedade participe da criação do plano diretor, em todas as etapas, desde reuniões iniciais para o estabelecimento de metas até as ações finais dos programas e projetos. O Plano Diretor estabelecerá as diretrizes, as normas, os programas e projetos para o desenvolvimento da cidade. (SILVA, 2008, 181p.)

PARTE II – ASPECTOS TURÍSTICOS

1- CONDIÇÕES NATURAIS

A natureza é predominante na cidade de Piracaia, que possui uma vasta área de montanhas pertencentes à Serra da Mantiqueira que se estende entre São Paulo, Rio de Janeiro e Minas Gerais. Está datada da era arqueana e seu tamanho é de aproximadamente 500 km com a altitude média de 1.200 a 2.800 metros de altura. Seus rios, com a intervenção do homem,

FLS. N.º 215
RGL 7857
SRPL DOL

tornam-se base para as represas que abastecem o Sistema Cantareira.

A criação do Sistema Cantareira de abastecimento foi uma medida vital para garantir o fornecimento de água da Grande São Paulo, sendo responsável por 60% do abastecimento da região metropolitana de São Paulo. É considerada uma das melhores águas do país com teor de potabilidade da ordem de 95%, abastecendo também a região de Jundiaí e Campinas através do Rio Cachoeira.

Piracaia cedeu seu território para o lago de três grandes reservatórios: dos Rios Cachoeira, Atibainha e Jaguari. A obra começou em 1966 e o sistema atingiu plena capacidade em 1974, atingindo o patamar de 11.000 litros/segundo e garantindo água de excelente qualidade para mais de 10 milhões de habitantes.

O controle é feito pela estatal SABESP e eventualmente o centro de controle da represa do Rio Cachoeira recebe visitantes. Os lagos recebem muitos pescadores e visitantes durante o ano.

1.1 SOLOS

O solo da cidade é dividido entre áreas de expansão urbana áreas de preservação e áreas rurais.

Dentro das áreas urbanas ainda temos a divisão entre áreas não edificantes, áreas edificantes com máxima de 4 metros e áreas edificantes com no máximo de 7 metros de altura.

Sob a proteção da Lei Estadual de nº 898 de 01/11/1975, Piracaia faz parte das Áreas de Proteção de Mananciais do Complexo

FLS. N.º 216
RGL 7857
SMT DOL

Cantareira, cuja legislação disciplina o uso do solo para proteção das barragens Jaguari e Jacareí, que formam o reservatório do Sistema Cantareira, o qual é responsável pelo abastecimento da população da região da Grande São Paulo.

O solo de Piracaia não é adequado o suficiente para realização da agricultura, mesmo sendo uma das principais atividades econômicas do município. Este problema ocorre devido a erosão que o solo sofreu durante o augi da cafeicultura, fruticultura e agricultura. As práticas agrícolas ocorridas como, manejo inadequado do solo, as culturas e cultivos não adaptados às características do mesmo, queimadas e desmatamento, tornaram–se os principais fatores pela escassez de solos férteis.

1.2 CLIMA

A classificação climática do município de Piracaia é Tropical de Altitude, devido aos planaltos e serras, muito comum no sudeste brasileiro. Durante todo o ano a temperatura mínima atingida é de 11° C e a máxima de 28.3° C. Em 2015 choveu pouco e fez pouco frio.

1.3 PLUVIOSIDADE

Identificado que o mês com um alto índice de chuva é Janeiro, com aproximadamente 243.8 mm. O mês de Julho, o mais seco, possui 35.4 mm. Assim, temos uma média anual de 126.11 mm.

1.4 UMIDADE RELATIVA DO AR

Em relação à umidade relativa do ar, o município de Piracaia possui uma Mínima de 10% e Máxima de 90%. A média anual de

FLS. N.º 217
RGL 7857

40% a 60% em meses de calor. Já em meses de frio, essa umidade diminui para uma variação de Máxima de 80% e Mínima de 20%, tendo uma média de 50% a 40%.

1.5 INSOLAÇÃO ATMOSFÉRICA

O mês mais ensolarado é fevereiro e o menos ensolarado é julho.

1.6 NEBULOSIDADE

Mais nublados são os meses de Julho e Agosto.

1.7 VENTOS

Predomina o vento em direção Leste tendo uma variação de 2 a 4 K/h.

1.8 PAISAGEM

No estudo da geografia algumas características são analisadas, dentre as quais destacamos a paisagem, que embora possua muitas definições está mais voltada ao sentido do nosso olhar. Segundo Castro (apud CASTRO, I., 2002, p. 121-140):

Numa conjuntura atual a geografia não caminha sem os aspectos culturais, havendo então a incorporação da percepção, imaginário, representação e simbolismo na interpretação de uma paisagem. Dessa forma a paisagem pode ser diferenciada por variadas características, sendo elas naturais, humanas, sociais, culturais ou econômicas, podendo haver a interação de um elemento com o outro. Conclui-se que a paisagem está em

N.º 218
RGL . 7857

constante processo de mutação para adequar-se à necessidade humana.

De acordo com as definições do geógrafo francês Oliver Dolfuss, as paisagens podem ser classificadas em três grandes grupos, que variam através da ação e intervenção do homem, sendo eles:

- Paisagem natural: aquela que não foi alterada pelo homem. Está presente no município identificado em seus rios, cachoeiras e montanhas por exemplo.

Figura 14 - Cachoeira do Pião localizada no município de Piracaia



Fonte: Site Piracaia – Pontos turísticos, cachoeiras. Disponível em <www.piracaia.com>. Acesso em 16 mai. 2014

- Paisagem modificada: Exemplifica a ação do homem em meios naturais que são irreversíveis através dos seus variados deslocamentos, como queimadas e desmatamentos e o inicio de atividades pastoris ou agrícolas. Na cidade de Piracaia temos como maior exemplo os reservatórios que lhe circundam.

Figura 15 - Represa da Cachoeira

FLS. N.º 219
RGL . 7857
SRPL DOL



Fonte: Site Piracaia – Pontos turísticos, Represas. Disponível em <www.piracaia.com>. Acesso em 16 mai. 2014

- Paisagem organizada: Exemplifica uma ação combinada e contínua entre o meio natural e o homem, o resultado disso são cidades, as praças, etc.

FLS. N.º 220
RGL 7857
SRPL DOL

Figura 16 - Vista panorâmica da cidade a partir do Santo Cruzeiro.



Fonte: Foto tirada por Lucas Santos, aluno do 4º ano de Turismo da USJT em 2014.

1.9 TIPIFICAÇÃO

Piracaia impressiona pela paisagem montanhosa. Andando pela cidade nos deparamos com um terreno fortemente sinuoso com ladeiras íngremes, com uma altitude que varia entre 800 e 1.500 metros. A cidade do interior paulista está a 830 metros do nível do mar, nos contraforte da Serra da Mantiqueira. Alguns dos principais picos da região:

- Pedra do Carmo: formação rochosa com 2000 metros de altura, propícia à escalada;

- Morro da Boa Vista: formação montanhosa com 1500 metros de altura. Oferece vista panorâmica da cidade, da represa de Bragança Paulista, de Atibaia, da Pedra Grande e do Pico do Lobo em Joanópolis;

- Morro da Penha: formação montanhosa de 1200 metros de altitude, abriga o Santo Cruzeiro e oferece vista panorâmica de boa parte da cidade e da Serra da Mantiqueira;

- Visual das Águas: formação rochosa que ganhou esse nome por causa da vista que proporciona para a represa.

1.10 QUALIDADE VISUAL DA PAISAGEM

A cidade de Piracaia tem uma vasta região ainda não explorada e sem intrusões humanas e suas construções de estilo colonial transmitem a sensação de que a cidade parou no tempo com seus casarões, praças e ruas que, na sua maioria, são de paralelepípedo ou de terra. Devido à sua localização na Serra da Mantiqueira, apresenta muitas oscilações em seu terreno,devido às muitas montanhas e isso faz com que em muitos pontos tenha-se uma vista privilegiada.

FLS. N.º 221
RGL . 7857
SKPL DOL

A) Naturalidade

O relevo da Serra da Mantiqueira e sua vasta área de preservação ambiental,presente tanto em Piracaia quanto as cidades ao entorno, proporcionam uma vista agradável de vegetação e floresta. Os montes elevados e que tem acesso ao público também são uma particularidade de Piracaia, fazendo com a cidade seja vista de cima.

FLS. N.º 222
RGL . 7857
SRPL DOL

B) Diversidade

O Santo Cruzeiro: Em cima de um morro de 1200 metros o Santo Cruzeiro, esculpido pelo arquiteto Jose Bonetti, tem 14 metros de altura, esculpido em cimento e inaugurado em 14 de julho de 1946. O turista tem duas formas de chegar: uma de escada com 591 degraus e a outra pela estrada que leva até o alto do morro do Santo Cruzeiro. No pé da escadaria encontramos ainda outro atrativo que é a Gruta.

o Gruta Nossa Senhora Aparecida: No intuito de aquecer o turismo na cidade o grupo Pé na Estrada construiu a gruta com muito esforço e ajuda da comunidade.O local é municipal.

o Parque Ecológico da Boa Vista: Uma das reservas da cidade é o Parque Ecológico da Boa Vista que contem alguns exemplares de fauna e flora. É considerada uma Área de Proteção Ambiental, protegida pela Lei nº 2015, de 2000. O acesso é feito pela Estrada Municipal Lamartine Peçanha, no bairro Boa Vista. A entrada é franca com visitas agendadas.

o Igreja Nossa Senhora do Rosário: É a igreja matriz de Piracaia, foi iniciada em 1839 e o término da construção em 1871. Sua construção feita em taipa de pilão e construída com mão-de-obra de escravos. Seu estilo é colonial, foi dedicada a Nossa Senhora do Rosário e atualmente passa por reformas. Até meados do século XX esta igreja foi reservada as classes mais humildes que frequentavam seu culto.

FLS. N.º 223
RGL . 7857
SRPL DOL

C) Singularidade

Igreja Matriz: Entre outras relíquias arquitetônicas de rara beleza, destaca-se a igreja Matriz de Santo Antônio da Cachoeira, marco zero da fundação de Piracaia, com a parte frontal inteiramente conservada e paredes de taipa de mais de 1,5 metros de largura. A Igreja Matriz de Santo Antônio da Cachoeira é herdeira da pequena capela fundada em 1817 que originou a cidade. A atual construção foi inaugurada em 05 de Novembro de 1891, e é o maior e mais antigo patrimônio histórico do município. Rica e bela combina elevação espiritual e os mais ricos exemplos de arte sacra do Estado, onde se destaca o majestoso painel no teto da Nave, feita pelo pintor Antônio Navickas, artista que residiu durante muitos anos em Piracaia, onde foram pintados os retratos de todos os Papas da Igreja Católica, de Pedro a Bento 16.O projeto de colocar as figuras dos Papas na nave foi do padre Alexandre Venâncio Arminas, em 1950.Entre 2007 a 2015 a Igreja passou por uma reforma, todos os painéis das naves foram revitalizadas e pintada pelo artista de Piracaia Vagner L. M . Silva e colocado a figura do Papa Francisco. Em todo o mundo, além de Piracaia, só existe obra semelhante na Basílica de São Paulo, fora dos muros de Roma . A Praça onde se ergue a igreja, reformada em 1995 proporciona um agradável passeio e boas fotos.A Igreja Matriz passou por várias reformas de restauro e manutenção, mas após a minuciosa análise do Instituto de Pesquisas Tecnológicas de São Paulo, em agosto de 2007, recomendou a interdição do local devido ao estagio de degradação em que se encontrava.

FLS. N.º 224
RGL . 7857
SRPL DOL

Desde então, a Matriz de Santo Antônio da Cachoeira, inquestionavelmente admirada por todos os moradores e centro de atenções dos visitantes, corria sérios riscos de ficar conhecida apenas nas fotografias, em razão do agravante dos problemas. Mas com a dedicação e a espontaneidade da comunidade piracaiense, colaboraram com a reforma da Igreja Matriz, comovendo aqueles que acompanham as obras desde o início, no entanto, os recursos angariados pela Campanha dos Devotos de Santo Antônio da Cachoeira, são insuficientes para a reforma, que será realizada por etapas.

1.11 INTRUSÕES VISUAIS

Após pesquisa realizada, pode-se concluir que a cidade de Piracaia preserva o seu meio ambiente, pois além de diversas praças não há edifícios com mais de 5 andares. Observando a cidade do alto, foi possível perceber que não existem desflorestamentos, pois a cidade cresceu pouco com os anos. A paisagem da cidade é natural, não se vê lixos nas ruas, muitas moradias ainda possuem formato antigo, o que deixa a cidade menos agressiva visivelmente. No entanto, percebeu-se também que tanto o crescimento das árvores e suas raízes dentro da cidade quanto o crescimento da cidade prejudicam no equilíbrio entre o meio ambiente e a circulação no município.O que também prejudica o meio ambiente de Piracaia e afeta o seu aspecto visual é o plantio de espécies não nativas da região e com crescimento desordenado, como os eucaliptos.

FLS. N.º 225
RGL . 7857
SRPL DOL

Figura 17 - Eucaliptos em Piracaia



Fonte: Foto tirada por Vânia Gabriela, aluna do 4º ano de Turismo da USJT em 2014.

Figura 18 - Área verde com pouca intervenção do homem



Fonte: Foto tirada por Vânia Gabriela, aluna do 4º ano de Turismo da USJT em 2014.

As intrusões visuais também estão presentes no centro da cidade, nas aglomerações de fiação de energia, como mostra a foto.

Figura 19 - Aglomeração de fios

FLS. N.º 226
RGL . 7857
SRPL DOL



Fonte: Foto tirada por Rodrigo Garcia, aluno do 4º ano de Turismo da USJT em 2014.

Há também algumas construções que estão abandonadas, transmitindo um certo descaso com a parte visual da cidade,como mostra a foto a seguir.

Figura 20 - Obras inacabadas



Fonte: Foto tirada por Rodrigo Garcia, aluno do 4º ano de Turismo da USJT em 2014.

FLS. N.º 227
AGL . 7857
SKPL DOL

2 -OFERTA DIFERENCIAL

Oferta diferencial caracteriza-se pelas atrações que são recursos naturais, socioculturais e tecnológicos porque a sua diversidade depende o seu grau de atratividade. (RUSCHMANN, 214, p.139)

2.1 RECURSOS CULTURAIS

Atrativos histórico-culturais são manifestações sustentadas por elementos materiais que se apresentam sob forma de bens imóveis ou móveis. Para os bens imóveis deverão ser considerados apenas aqueles ditos fixos, entendendo-se por bens móveis fixos aqueles pertencentes ou não a coleções ou acervos, que estejam em exposições permanentes no mesmo local. (BENI, 2008, p. 36)

O município de Piracaia nos surpreende, pelas belezas naturais do território rural, como pelo centro urbano, que até os dias de hoje mantém sua história e tradição, com quase todo o seu acervo arquitetônico preservado.

A cidade possui recursos turísticos, porém, não são classificados como atrativos, pois ainda não há demanda suficiente de turistas para tal. Segundo a Organização Mundial do Turismo (OMT), os recursos seriam a matéria prima do turismo, uma vez que seria o fundamento para desenvolvimento da atração turística. Somente quando esses elementos estiverem em localidades acessíveis, formatados para receber turistas poderão ser considerados atrativos turísticos.

FLS. N.º 228
PGL . 7857
SRPL DOL

2.1.1 Monumentos históricos

Segundo Beni, define-se monumento como:

Todas as obras – bens imóveis e móveis – produzidas pelo homem (da pré-história á época atual), consideradas testemunho cultural e apresentadas, de modo genérico, como obras arquitetônicas de escultura e pintura e outros legados de valor científico, histórico e estético, desde que permitam a visitação pública e/ou sejam elementos componentes da paisagem e do ambiente interno dos roteiros turísticos. (BENI, 2002, p. 302)

2.1.1.1 Edificações

Visitando o histórico município de Piracaia, observamos que seu centro urbano ainda conserva grande parte de suas edificações centenárias, situadas em ruas estreitas, que nos fazem lembrar a época de Brasil Imperial.

Figura 21 - Mansão residencial da cidade de Piracaia com seus arcos romanos

FLS. N.º 229
RGL . 7857
SRPL DOL

Fonte: Foto tirada por Jaqueline Ferreira Silva, aluna do 4º ano de Turismo da USJT em 2014.

Figura 22 - Casarão do começo do século XX em ótimo estado de conservação

FLS. N.º 230
RGL . 7857
SKPL DOL

Fonte: Disponível em: <http://blogmiaira2.blogspot.com.br/2014/03/piracaia-passeio-de-1-dia-sp.html> Acesso em 17 Jun 2014

2.1.1.2 Arquitetura

Segundo BENI (2002, p. 302) define-se arquitetura "as edificações públicas ou privadas, urbanas o rurais, com função de residência, ou para ensino e pesquisa, serviço e comércio."

A) Grupo Escolar

Endereço: Avenida Dr. Cândido Rodrigues, 100 – Centro - Piracaia – SP CEP 12970-000.

Telefone: (11) 4036.7240

O prédio do Grupo Escolar, cujo projeto é de 1911, foi construído num terreno, adquirido pela Fazenda do Estado de São Paulo, da Fábrica Paroquial de Piracaia, conforme escritura pública lavrada em 03 de março de 1911, nas notas do 6º Tabelião da Capital, transcrita no Cartório de Registro de Imóveis da Comarca de Piracaia.

A construção do prédio iniciou-se em 1912. Em 3 de março de 1914 foi inaugurado o prédio do Grupo Escolar, para o qual foram nomeados diversos professores das escolas isoladas da cidade.

Em 1915, a escola passa a funcionar em dois períodos e segundo o Anuário do Ensino do Estado de São Paulo daquele ano, foram matriculados 497 alunos, com frequência média de 312. Seu

FLS. N.º 231
RGL . 7857
SKPL DOL

diretor era José Pedro da Silveira, complementar, que em 1917 passou o cargo para o Sr. Napoleão de Carvalho Freire.

As aulas da escola foram suspensas no fim de 1918 para que o prédio abrigasse as pessoas contaminadas pela gripe espanhola. Em 1919 foram construídos os galpões no pátio do recreio. Em 1921 tomou posse como diretor o Sr. Antonio Dutra, que passou a direção ao Sr. Luiz Gonzaga da Costa em 1924.

Em agosto de 1945, essa escola passou a chamar-se Grupo Escolar Cel. Thomaz Gonçalves da Rocha Cunha.

Em 1999 a escola foi municipalizada, passando a ser administrada pela Rede Municipal de Ensino de Piracaia. Atualmente oferece o Ensino Fundamental, de 1ª a 4ª série.

Pelo alto valor histórico na evolução educacional do Estado de São Paulo, juntamente com outras 122 escolas públicas da capital e do interior, seu prédio foi tombado pelo CONDEPHAAT conforme publicação no Diário Oficial do Estado de São Paulo, do dia 7 de agosto de 2002, páginas 1 e 52.

Utilizando como base os formulários do Ministério do Turismo (Anexo II), o atrativo turístico pertence à região turística de Atibaia, mas localizado em Piracaia, na Av. Dr. Cândido Rodrigues, próximo a Prefeitura Municipal.

Sua localização é considerada urbana. O Grupo Escolar oferece ensino fundamental a alunos de 1ª a 4ª série. A sinalização geral é considerada boa e a sinalização turística é considerada ruim. Os meios de acesso seriam a pé e via terrestre considerados meios regulares. A via terrestre urbana é pavimentada, por paralelepípedos. Atende as necessidades atuais e não permite expansão no volume de visitantes. A partir do ponto mais

FLS. N.º 232
RGL . 7857
SKPL POL

próximo (prefeitura) o tempo para se chegar até o Grupo Escolar é de aproximadamente 10 minutos a pé. As legislações de proteção ao atrativo são estaduais.

O estado de conservação e preservação do atrativo em geral é considerado regular. Os dias para visitação do Grupo Escolar é de segunda a sexta, a visita não é guiada e a entrada é franca. Não possui condições acessíveis para portadores de necessidades especiais.

Figura 23 - Grupo Escolar

Fonte: Blog Alunos. Disponível em: <http://prosalunos.blogspot.com.br/2011/04/barroco-brasileiro.html>. Acesso em 16 abr. 2014

B) Cadeia Pública

FLS. N.º 233
RGL . 7857
SKPL DOL

Inaugurada em 22 de julho de 1902.

Endereço: Praça. das Bandeiras, s/n, Piracaia, SP, Brasil

Telefone: (11) 4036-7130

Utilizando como base os formulários do Ministério do Turismo (Anexo III), o recurso turístico pertence à região turística de Atibaia, mas localizada em Piracaia; endereço Praça das Bandeiras, onde apresenta uma má sinalização turística para o local.

Existem dois meios de acesso para se chegar a cadeia municipal, via terrestre e a pé, onde há dificuldade para se chegar ao destino, pois o nível das ruas para se chegar é regular. A via é totalmente pavimentada por paralelepípedos. O tempo para se chegar ao local é de aproximadamente 10 minutos, partindo do marco zero da cidade, na Praça da Igreja Matriz de Santo Antônio da Cachoeira.

A legislação de proteção ao atrativo é municipal e o decreto estadual, a conservação de um modo geral é regular e deve ser feito um trabalho para a conservação do mesmo. Não existe visitação.

Figura 24 - Cadeia Pública

FLS. N.º 234
RGL . 7857
SRFL DOL

Fonte: Foto tirada por Jaqueline Ferreira Silva, aluna do 4º ano de Turismo da USJT em 2014.

C) Estação Piracaia - Estrada de Ferro Bragantina

O ramal de Piracaia da E. F. Bragantina foi aberta em janeiro de 1914, ligando a estação de Caetetuba a Piracaia, passando pela cidade de Atibaia. Em 5 de janeiro de 1967, foi desativado, e seus trilhos retirados alguns anos depois. A Estrada de Ferro Bragantina era uma ferrovia de 77 km, ligando a estação de Campo Limpo, próxima a Jundiaí até à divisa de São Paulo com Minas Gerais, passando por Bragança Paulista (havia um pequeno ramal de 30 km para Piracaia, saindo antes de Atibaia).

A Bragantina foi administrada pela São Paulo Railway, que em 1940 adquiriu duas automotrizes de procedência inglesa, que passaram a ser denominados após a nacionalização da SPR de "O Bandeirante" e "IV Centenário" o então ramal Bragantino da SPR

FLS. N.º 235
RGL . 7857

passou a denominar-se Estrada de Ferro Bragantina, administrada pelo Governo do Estado de São Paulo.

Atualmente a antiga estação é uma escola do ensino fundamental, onde está cercada por muros, e com o prédio muito bem conservado, ao qual foi tombada pelo CONDEPHAAT em 2012, junto ao centro histórico.

Utilizando como base os formulários do Ministério do Turismo (Anexo IV), o recurso turístico pertence à região turística de Atibaia, mas localizada em Piracaia. A Sinalização geral é considerada boa e a sinalização turística é considerada ruim. Os meios de acesso seriam a pé e via terrestre, sendo que via terrestre urbana é pavimentada por paralelepípedos. Os dias para visitação é de segunda a domingo, a visita não é guiada e a entrada é franca, porém precisa-se de autorização devido às atividades letivas.

Figura 25 - Estação Piracaia - Estrada de Ferro Bragantina (atual escola)



FLS. N.º 236
RGL . 7857
SRPL DOL

Fonte: Site Panoramio. Disponível em <http://www.panoramio.com/photo/27514598>. Acesso em 17 abr. 2014

2.1.1.3 Instituições Culturais

A) Biblioteca

Endereço: Praça Nossa Senhora do Rosário, 41 – Centro – Piracaia – SP

Telefone: 4036-4430

Funcionamento: De Segunda à Sexta Feira das 8h às 17 horas .

Não foram encontrados maiores registros sobre a Biblioteca, porém através de visitas, podemos perceber que a estrutura do prédio é mantida em seu padrão original, onde até os mínimos detalhes são conservados e mantidos.

Figura 26 - Biblioteca de Piracaia

FLS. N.º 237
RGL . 7857

Fonte: Foto tirada por Samara Costa da Silva, aluna do 4º ano de Turismo da USJT em 2014.

A) Centro Cultural Walter Puccinelli

Endereço: Praça Júlio Mesquita, 138 - Centro Piracaia, SP - CEP: 12970-000.

Prédio inaugurado em 1917 abrigou a Câmara Municipal, a Prefeitura, uma EMEI e hoje é Centro Cultural Walter Puccinelli , onde funciona o Projeto Música nas Montanhas e Projeto Guri.

Figura 27 - Fachada Centro Cultural Walter Puccinelli

Fonte: Flickr. Disponível em: <http://www.flickr.com/photos/governosp/4561246098/sizes/z/in/photostream/>. Acesso em 16 abr. 2014

2.1.1.4 Locais para Manifestações de Fé

Segundo o dicionário Michaelis, igreja é um templo dedicado ao culto cristão. Conjunto de cristãos unidos pela mesma fé e sujeitos aos mesmos guias espirituais.

S. N.º 238
RGL . 7857
SRPL DOL

2.1.1.4.1 Igrejas Católicas

A Igreja Católica, também conhecida como Igreja Católica Apostólica Romana, é uma igreja fundada de acordo com os ensinamentos de Jesus Cristo e que tem o apóstolo Pedro como figura de destaque, pois através dele que a igreja começou a ser edificada

A) Igreja de Santo Antônio da Cachoeira

A cidade de Piracaia, antiga Santo Antônio da Cachoeira, foi inaugurada em 16 de junho de 1817 à margem esquerda do Rio Cachoeira. Quando a fundadora Dona Leonor de Oliveira Franco, em princípio do século XIX, chegou ás terras do município, atraída pela beleza da região e fertilidade do solo, resolveu fixar residência.

Onde hoje se encontra a igreja Matriz, antes era uma roça de milho, cercada de palmitais, rodeada por montanhas e cobertas de exuberante vegetação e com um rio serpeando entre elas. Toda essa região pertencia a Dona Leonor, que então fez doação de um terreno e mandou construir por sua própria conta, uma capela sob a invocação de Santo Antônio de Pádua.

Em princípio de 1817, colheu-se o milho, cortaram-se os palmitais e começaram a construção de uma pequena igreja, feita de pau-a-pique e coberta de sapé. A construção realizou-se com a colaboração de parentes de Dona Leonor, sendo a inauguração marcada para o dia 13 de junho de 1817, dia do santo padroeiro. Mas, tal evento só se concretizou em 16 de junho do mesmo ano, porque o Padre da Freguesia de Nazaré Paulista, só poderia chegar nesta data. Mais tarde, Dona Leonor e alguns parentes construíram casas próximas a esta Capela,

S. N.º 239
RGL 7857

formando um núcleo que fora denominado Santo Antônio da Cachoeira, em homenagem ao rio.

Essa capela foi considerada um Curato em 02 de setembro de 1830. O rápido desenvolvimento do povoado culminou com a elevação a freguesia em 05 de março de 1836. Passou a categoria de município em 24 de março de 1859 e depois a categoria de comarca em 25 de agosto de 1892. O município passou a denominar-se Piracaia em 20 de março de 1906.

No mês de junho de 1817, a Capela de Santo Antônio recebeu o seu primeiro pároco , o Padre Camilo Jose de Moraes Lelliz. Ao Padre Lelliz, deve-se as iniciativas de organizar a futura freguesia de Santo Antônio da Cachoeira. Em 1830 o Padre Lelliz, ergue-se o cemitério, realizou várias melhorias na Capela Santo Antonio, sendo elas as seguintes: colocação de telhas, no lugar de sapé, retirada do Batistério e a aquisição da imagem de Sano Antônio. Com o passar dos anos, devido ao aumento de habitantes, houve a necessidade da construção de uma Igreja maior, coube então ao Padre Antônio Gonçalves realizar tal obra, que se iniciou em 1884 com a demolição da primitiva capela e com o início da construção da nova Igreja, a qual foi inaugurada em 05 de novembro de 1891 e permanece até os dias atuais. Sua construção é em tijolo colonial e taipa, tendo o estilo colonial e românico, com uma única nave dividida em arcos, que separa o Presbitério do restante da Igreja, suas laterais dividem-se em capelas.

Suas paredes são em tom de ouro. Rica e bela combina elevação espiritual e os mais ricos exemplos de arte sacra do Estado, onde se destaca o majestoso painel no teto da Nave, feita pelo pintor Antônio Navickas, artista que residiu durante muitos anos em

N.º 240
7857

Piracaia, onde foram pintados os retratos de todos os Papas da Igreja Católica. Pois ali estão estampadas as figuras dos 268 papas que conduziram a Santa Igreja. É de se ressaltar que raríssimas igrejas no mundo possuem tal acervo. Sendo que em todo o mundo, além de Piracaia, só existe na Basílica de São Paulo no Vaticano. Os arcos laterais do segundo pavimento fazem as pessoas se sentirem na Roma Antiga e permitem contemplar o templo do alto.

Embora, no interior do templo, o ápice se dá quando se olha para o altar-mor, com suas imagens, pintura, detalhes e, no centro, a imagem de Sato Antônio de Pádua, padroeiro dessa Igreja.

Utilizando como base os formulários da Ministério do Turismo, (Anexo V) o atrativo turístico pertence à região turística de Atibaia, mas localizada em Piracaia, de subgrupo religioso, sendo que o órgão que a mantém é a prefeitura, além de fazer parte da Diocese de Bragança. De nome oficial descrito acima e nome popular igreja dos papas, ou igreja matriz, localizada na Praça Santo Antônio, sendo ponto de referência o restaurante Breda, ambos localizado em área urbana. O atrativo que mais se aproxima da Igreja, é a igreja N.S do Rosário, ficando à 500m de distância. A igreja é utilizada para celebração de missas e realização de casamentos. Com as sinalizações gerais está no campo de bem sinalizada, mas turisticamente, é mal sinalizada, tendo acesso por via terrestre pavimentada com paralelepípedos e a pé.

No momento, a Igreja está em reforma e não está atendendo as necessidades informadas. Após a reforma, será permitida a expansão de visitantes, com melhor conforto. A Igreja esta na

FLS. N.º 241
RGL . 7857

lista - projeto de tombamento pelo pelo CONDEPHAAT , com boa conservação estrutura preservada externamente e regular internamente, podendo ser visitada em qualquer dia do ano. O maior número de visitas ocorre entre os meses de dezembro e janeiro, com visita não guiada e entrada franca.

Figura 28 - Igreja Matriz de Santo Antônio da Cachoeira



Fonte: Foto tirada por Jaqueline Ferreira Silva, aluna do 4º ano de Turismo da USJT em 2014.

B - Igreja Nossa Senhora do Rosário

Sua construção foi iniciada em 1839, por obra de Domingos de Oliveira Leme. A obra da igreja se prolongou e só foi concluída em 1870. O nome foi escolhido em homenagem a Nossa Senhora do Rosário dos Homens Preto e São Benedito, santos de grande

FLS. N.º 242
RGL . 7857
SKPL

devoção dos escravos. A Igreja Nossa Senhora do Rosário, foi construída para os cristãos negros, que na época eram proibidos de frequentar as demais igrejas pois estas eram taxadas como igrejas para os brancos. As paredes são de taipa com quase um metro de espessura, em estilo colonial brasileiro, se assemelhando ao estilo dos casarões de fazendas. Com altares de madeira, dentro da igreja há o brasão do Império e nas paredes encontram-se obras de arte retratadas em painéis de azulejos portugueses.

Têm como pontos de destaque, externamente, suas duas grandes torres e suas grandes janelas em suas laterais. Internamente, com dois pavimentos, obedece a planta semelhante à da igreja de Santo Antônio, apenas se diferenciando pelo tipo de material utilizado e pelo estilo rústico e simples.

Tem apenas dois altares laterais, denominados de capelas, dedicados um a Nossa Senhora Aparecida e outro, ao Santíssimo Sacramento, que encantam pelos seus trabalhos elaborados em madeira de lei.

O ponto de maior destaque do templo é seu altar-mor também em madeira de lei e entalhado à mão com contornos dourados, onde se situa a imagem da Padroeira, Nossa Senhora do Rosário.

Os tempos passam e a Igreja de Nossa Senhora do Rosário, no passado destinado aos menos favorecidos pela sorte, atualmente é um marco da arquitetura de uma época, sendo visitada e admirada por todas as classes sociais. A igreja localiza-se na Praça do Rosário.

FLS. N.º 243
RGL . 7857
SARL DOL

A Igreja Nossa Senhora do Rosário, conhecida popularmente como igreja do Rosário é utilizada para celebração de missas e realização de catequeses.

Utilizando como base os formulários do Ministério do Turismo (Anexo VI), o atrativo turístico pertence à região turística de Atibaia, mas localizada em Piracaia, de subgrupo religioso. Há duas formas de acesso: com a utilização de automóveis e a pé que de um modo geral apresenta vias de aspecto regular para se chegar ao destino. As ruas são totalmente pavimentadas por paralelepípedos e a igreja não tem acessibilidade para deficientes.

A Igreja está na lista - projeto de tombamento pelo CONDEPHAAT e a conservação e preservação têm aspectos em algumas áreas bons e regulares. Os dias de visitação são de segunda a sexta-feira e seu fluxo de visitação é diário.

Figura 29 - Igreja Nossa Senhora do Rosário

FLS. N.º 244
RGL . 7857
SRPL DOL



Fonte: Foto tirada por Jaqueline Ferreira Silva, aluna do 4º ano de Turismo da USJT em 2014.

C) Igreja São Brás

Inicialmente uma pequena capela, foi construída a Igreja na década de 1940, passou a ser utilizada como Paróquia a partir de 2008, com o Padre Francisco Edcarlos. Localiza-se na Vila São Brás, na rodovia Jan Antonin Bata. Faz parte da diocese de Bragança e seu estilo artístico pode ser considerado como Neocolonial.

Figura 30 - Igreja São Brás

FLS. N.º 245
RGL . 7857
SRPL DOL

Fonte: Facebook. Disponível em: <https://www.facebook.com/photo.php?fbid=227992094010741&set=a.227992027344081.1073741827.100003998553573&type=3&theater> Acesso em: 18 Out. 2014.

D) Igreja Santa Cruz do Leopoldo

Figura 31

FLS. N.º 246
RGL . 7857
SKPL DOL

Dedicada às almas, a sua construção final data de 20 de junho de 1933 por Leopoldo e Julica, seu estilo artístico não está bem definido porém possui características do Neocolonialismo. Localiza-se na Praça Padre Leonardo.Fonte: Atibaia& Região. Disponível em: <http://www.hoteisematibaiaeregiao.com.br/pagina/pontos-turisticos-piracaia> Acesso em: 18 Out. 2014.

E) Igreja Nossa Senhora do Perpétuo Socorro

A construção da primeira fase foi em 1983. A segunda fase foi em 1989 e 1994 ampliou-se a entrada da igreja. Passou para paróquia em fevereiro de 2004. Ela faz parte da Diocese de Bragança, e seu estilo artístico pode ser considerado o Neomoderno com traços de Neocolonial. Localiza-se na Av. José Leite Peçanha, Jardim Capuava.

Figura 32 - Igreja Nossa Senhora do Perpétuo Socorro

FLS. N.º 247
RGL . 7857
SRPL DOL

Fonte: Pousada Barriga da Lua. Disponível em <http://pousadabarrigadalua.com.br/perpetuo.php#.U9N39fldWSo> Acesso em: 05 Mai. 2014

F) Gruta de Nossa Senhora Aparecida

Construída em 2004 em terreno do município, na Gruta está à imagem de Nossa Senhora Aparecida. Localiza-se na Av. Luige e está aberta das 8:00 ás 18:00 horas. Entrada franca.

Com iniciativa do Grupo Pé na Estrada , foi levantada com muito trabalho e ajuda da comunidade a Gruta de Nossa Senhora Aparecida em Piracaia.

Um episódio que acontece frequentemente, é que muitos romeiros que passam por Piracaia em destino a cidade de Aparecida, passem para visitar a Gruta de Nossa Senhora Aparecida, para pedir forças e coragem para seguir viagem por mais 180 km.

FLS. N.º 248
RGL . 7857

A ideia surgiu em uma das caminhadas do grupo Pé na Estrada, onde sempre surgiam conversas e ideias sobre o que estava faltando na cidade para movimentar mais o turismo.

Foi aí que veio a ideia de construir uma Gruta para uma santa aos pés do Santo Cruzeiro, onde muitos anos estiveram abandonados, assim, viraria um cartão-postal da cidade, além de ter um lugar mais propício para os fiéis meditarem, rezarem e se sentir mais diante de Deus.

Utilizando como base os formulários da Ministério do Turismo (Anexo VII), o atrativo turístico pertence à região turística de Atibaia, mas localizada em Piracaia, de subgrupo religioso, sendo o órgão que a mantém e organiza é a prefeitura. O santo cruzeiro é o ponto que serve de referência e está localizada à 50m de distância da Gruta. O acesso à região possui boa sinalização para se chegar ao atrativo e uma sinalização turística regular. Pode-se chegar ao atrativo, a pé ou através de automóveis devido a pavimentação regular. A via de acesso à gruta é parcialmente pavimentada com paralelepípedos, parcialmente adaptados para cadeirantes e visitantes em geral. Partindo das escadas do Santo Cruzeiro, demora-se aproximadamente quinze minutos até o atrativo. Sua conservação é de caráter regular, pois não possui foco total em preservação. O atrativo é considerado de pequeno porte, possui em sua entrada, uma Nossa Senhora Aparecida e um livro de assinaturas de visitantes. Não possui adaptação para portadores de necessidades. O atrativo possui entrada franca.

FLS. N.º 249
RGL . 7857
SRPL DOL

Figura 33 - Gruta Nossa Senhora Aparecida



Fonte: Governo do Estado de São Paulo. Disponível em: <http://www.saopaulo.sp.gov.br/spnoticias/lefotos.php?id=7850 > Acesso em: 17 Mai. 2014

G) Santo Cruzeiro

O Santo Cruzeiro em Piracaia é considerado o Maior Crucifixo do Mundo. Esculpido em cimento pelo arquiteto José Bonetti, o crucifixo de catorze metros de altura foi inaugurado em 14 de julho de 1946.

Em 1930, Piracaia recebeu a visita de uma Missão Passionista que, encantada pela beleza das igrejas e pela fé do povo piracaiense, deixou um marco de sua visita colocando um enorme Cruzeiro, todo em madeira, em um dos pontos mais altos do município, o Morro da Penha, de onde se avista toda a cidade.

FLS. N.º 250
RGL . 7857
SRPL DOL

Alguns anos depois, no dia 7 de novembro de 1943, durante um grande temporal, o imponente Cruzeiro, foi atingido por um raio e se partiu, causando, na época profunda tristeza à população.

O saudoso pároco de Piracaia, Padre Francisco Amaral, sensibilizado e ciente da importância da restauração do símbolo da Missão, mandou erigir, em alvenaria, aquele que mais tarde seria o maior monumento em praça pública dedicada a Santa Cruz, no Estado de São Paulo.

A obra de arte esteve a cargo do piracaiense José Bonetti, famoso escultor que com muito carinho, executou seu maior e melhor trabalho artístico.

Juntamente com o Santo Cruzeiro, foi construída enorme escadaria com 591 degraus, ligando a cidade ao monumento, embora também exista uma estrada muito bem conservada que faz essa ligação.

Desde a sua construção, na década de 1940, esse monumento vem recebendo muitas melhorias e aperfeiçoamentos, tornando-se, além de um símbolo de fé, um tradicional ponto de turismo do município.

Das cerimônias que ali se realizam, a mais emocionante é a tradicional procissão da Sexta-feira Santa, que tem início 4 horas da manhã, partindo da comunidade de São Bras (Batatuba), até o Santo Cruzeiro, realizando no trajeto, 15 paradas, encerrando com a benção do Santo Lenho, aos pés do Cruzeiro, momento este que, conforme testemunhos, muitas graças são alcançadas por fiéis.

FLS. N.º 251
RGL . 7857
SRPL DOL

O Santo Cruzeiro de Piracaia, além de ser um marco de arquitetura e obra de arte, também é um ponto de fé e meditação da Região Bragantina.

Pode-se chegar até o Santo Cruzeiro por uma escada com 591 degraus, com paradas para descanso, que começa ao lado da Gruta N. S. Aparecida, ou pela Rua Antonio Poloni. Aberto das 8h00 ás 18h00 horas, com entrada franca.

Utilizando como base os formulários do Ministério do Turismo (Anexo VIII), o atrativo turístico pertence à região turística de Atibaia, mas localizada em Piracaia, de subgrupo religioso, sendo o órgão que o mantém e organiza é a prefeitura. Localizado próximo à gruta, o atrativo é conhecido como o maior crucifixo do mundo, visitado por diversas pessoas ao longo do ano. Para se chegar ao atrativo, é necessário subir uma escadaria com 591 degraus que não possuem uma conformidade em suas proporções, dificultando o acesso. Protegido por leis e decretos estaduais de conservação regular pode ser visitado durante todo o ano, sem monitoria. A entrada é franca e não possui adaptações para portadores de necessidades especiais.

Figura 34 - Santo Cruzeiro

FLS. N.º 252
RGL . 7857
SRPL DOL



Fonte: Blog de Sampa para o Mundo. Disponível em: <http://desampaparaomundo.blogspot.com.br/2011/12/santo-cruzeiro-piracaia-sao-paulo.html>. Acesso em: 15 abr 2014

2.1.1.4.2 Igrejas Evangélicas

As Igrejas Evangélicas surgiram a partir de um movimento cristão protestante que ocorreu no começo do século XVII, onde tornou-se uma vertente organizada por volta do ano de 1730, com os metodistas vindos da Grã-Bretanha e os luteranos, liderados por Martinho Lutero, originários da Alemanha. Este movimento se tornou mais significativo nos Estados Unidos durante os séculos seguintes, conseguindo muito mais adeptos do que na Europa.

FLS. N.º 253
RGL . 7857
SREL DOL

Hoje o evangelicalismos possui diversas vertentes e dogmas diferentes, sendo muitas vezes necessário criar "tipos" de igrejas para expressar suas crenças e opiniões diversas.

1ª IGREJA BATISTA EM PIRACAIA

Rua Domingos Leme, 85 – Centro – Piracaia - SP

Telefone: (11) 4036-6526

IGREJA ASSEMBLÉIA DE DEUS – MISSÃO

Rua Silvini Júlio Guimarães Júnior, 259 – Piracaia – SP

Telefone: (11) 4036-4676

IGREJA EVANGÉLICA PENTECOSTAL DEUS E VIDA

Rua São João Batista, 01 – Villa Biarritz – Piracaia – SP

Telefone: Não informado

IGREJA EVANGÉLICA PENTECOSTAL OS RESG. DO SENHOR

Rua Forindo Matiello, 795 – Jd Sudo – Piracaia - SP

Telefone: Não informado

IGREJA INTERNACIONAL GRACA DE DEUS

Rua Maria Lurdes P. Oliveira, 13 - Catigua – Piracaia - SP

FLS. Nº 254
RGL . 7857
SRPL DOL

Telefone: (11) 4036-4164

MITRA DIOCESANA DE BRAGANCA PAULISTA

Rua Araci Marcondes Guimarães, 3 – Centro – Piracaia - SP

Telefone: (11) 4036-7154

2.1.1.4.3 Templos Espíritas

ABEE Dr. Adolfo Bezerra de Menezes (Associação Beneficente e de Estudos Espíritas Dr. Adolfo Bezerra de Menezes)

Avenida João de Moraes Góes, 95 – Centro – Piracaia - SP

Telefones: (11) 4036-7077 / (11) 9597-2943 / (11) 4036-7423 / (11) 4036-6970

Associação Beneficente de Estudo Espírita Leon Denis

Estrada de Ferro Bragantina, 185 – Canedos – Piracaia - SP

2.1.1.5 Estátuas/Esculturas

Estatuas e Esculturas são meios de expressão artísticos utilizados para homenagear e representar pessoas importantes e seus feitos através de monumentos com sua aparência em três

S. N.º 255
RGL . 7857

dimensões feito com algum tipo de pedra como mármore. Segundo BENI, define-se por esculturas:

Obras de arte representadas pela matéria-prima trabalhada em relevo ou em três dimensões, segundo técnicas especiais para cada tipo de material. Exemplos: grupo escultórico, escultura, estátua, imagem, busto, herma, máscara, relevos, incisões rupestres. (BENI, 2002, p. 303).

- Estátua de Leonor de Oliveira Franco localizada do lado da Igreja Matriz de Santo Antônio

Dona Leonor de Oliveira Franco residia no bairro de Cachoeira com seus familiares, escravos e outros moradores. Ela era devota de Santo Antonio de Pádua e a fim de homenageá-lo e manter por perto seu neto, o padre Camillo de Moraes Lellis, resolveu conceder um terreno que teria como destino a construção de uma capela.

Com a ajuda de familiares e escravos, a capela foi erguida no local onde hoje identificamos como a fundação da cidade e neste local se encontra a Igreja Matriz de Santo Antônio da Cachoeira. Como Dona Leonor foi de suma importância para a cidade, construíram uma estátua em sua homenagem ao lado da Igreja. Segundo relato do morador Nelson, ninguém sabe ao exato se a estátua possui realmente a fisionomia de Dona Leonor, mesmo assim todos aprovam a homenagem e nominaram uma escola, localizada ao centro de Piracaia de Escola Municipal de Educação Infantil Leonor de Oliveira Franco.

FLS. N.º 256
RGL . 7857
SRPL DOL

Figura 35 - Busto de Dona Leonor



Fonte: Foto tirada por Jaqueline Ferreira Silva, aluna do 4º ano de Turismo da USJT em 2014.

A) Estátua Cel. Thomaz Gonçalves da Rocha Cunha Localizada na Praça da Igreja Matriz de Santo Antônio

O Coronel Thomaz Gonçalves da Rocha Cunha destacou-se como prefeito no período de lavoura cafeeira que impulsionou a economia da cidade nas primeiras décadas de existência de Piracaia.

Existem informações que relatam que o Coronel fez parte da Câmara Municipal de Santo Antônio da Cachoeira no cargo de Vice-presidente. Em sua homenagem, no centro de Piracaia foi batizado uma escola de ensino fundamental.

Figura 36 - Estátua do Coronel Thomaz

FLS. N.º 257
RGL . 7857
SRPL DOL

Fonte: Foto tirada por Jaqueline Ferreira Silva, aluna do 4º ano de Turismo da USJT em 2014.

As estátuas existentes no município de Piracaia encontram se em bom estado de conservação, além de estar em um dos principais pontos da cidade, que é a Praça da Igreja Matriz, que é um dos pontos da cidade que possui maior fluxo turístico.

Elas são formas de homenagear entidades importantes que estiveram no município, de modo a eternizar seus feitos fazendo com que estes possam ser sempre lembrados pelos moradores e pelos visitantes que passam pela cidade e procuram um pouco mais de sua história.

FLS. N.º 258
RGL . 7857
SKPL DOL

2.2 FOLCLORE E TRADIÇÕES

Segundo a Organização das Nações Unidas para a Educação, a Ciência e a Cultura:

Folclore é o conjunto de tradições e manifestações populares constituídos por lendas, mitos, provérbios, danças e costumes que são passados de geração em geração. Ele simboliza a cultura popular e apresenta grande importância na identidade de um povo, de uma nação.

Sendo assim, no folclore do município podemos constatar:

A) A dança indígena do Caiapó

O folclore brasileiro é representado na cidade por intermédio da dança dos índios Caiapós, que foi implantado há décadas no município.

Tudo começou quando um índio de origem Caiapó se fixou na cidade e com saudade de sua tribo e de suas tradições, resolveu organizar um grupo para ensinar a dança típica de sua tribo, o Caiapó.

A dança tem início em ritmo Mortuário, pois todo o ritual começa com a morte do filho do cacique, mais conhecido como Curumim. A tribo é reunida para o "velório" e a cerimônia prossegue com muita tristeza, até que surge o Pagé praticando uma espécie de ritual mágico (com efeito de queimação de pólvora) e com isso ressuscita o garoto. Após essa encenação,

FLS. N.º 259
RGL . 7857
SRPL DOL

todos juntos começam a dançar demonstrando muita alegria e festividade.

O ritual indígena possui instrumentos de percussão como berrantes e reco-reco, além de buzinas, surdos e chocalhos. A dança ainda conta com uma diversidade de movimentos rítmicos e seus componentes vestem vestidos de fibras vegetais e carregam instrumentos primitivos indígenas.

Segundo informações pesquisadas, existe apenas dois grupos na região conhecida como Bragantina, um no comando de Adilson que é descendente do criador e fundador da dança no município de Piracaia e outro grupo de Joanópolis. As apresentações acontecem nas: Festa de São Sebastião, Aniversário da Cidade, Revelando São Paulo e na região..

Figura 37 - Tribo Caiapó em representação folclórica

Fonte: Acervo de Roberto Banfi

FLS. N.º 260
RGL . 7857
SRPL DOL

B) Catira de Piracaia

A Catira ou Cateretê é uma dança típica da cultura caipira que atravessou séculos até chegar aos formatos que conhecemos atualmente. Sua origem consiste de influências indígenas, africanas e europeias e é executada na maioria das vezes por homens (boiadeiros e lavradores) em grupos de no mínimo seis e no máximo dez componentes acompanhados de uma dupla de violeiros. Pesquisadores informar que a dança catira foi utilizada na catequese dos índios na era colonial, dada por conhecida desde 1567, onde Pe. José de Anchieta incluiu nas festas de São Gonçalo e N. S. Senhora da conceição. Esta dança é compara à um sapateado, dançados ao som de viola, sincronizado com palmas e bater dos pés, com a temática do cotidiano dos dançarinos. O grupo Catira de Piracaia é conhecido com um dos grupos que melhor representam esse folclore. Ele é formado por familiares que mantêm essa tradição há seis gerações, mais especificadamente desde 1802, além de que em algumas ocasiões incluem as mulheres da família para participar da tradição.

A dança se inicia com o violeiro em cantoria e logo em seguida os dançadores começam a acompanhar o ritmo com a batida dos pés e das mãos. Assim a dança prossegue e os violeiros alternam as modas com o sincronismo dos catireiros.

Figura 38 - Grupo de Catira em Piracaia

FLS. N.º 261
RGL . 7857
SKPL DOL

Fonte: Acervo de Roberto Banfi

2.2.1 Gastronomia

Segundo BENI (2002, p. 305), define-se gastronomia as comidas e bebidas típicas e/ou tradicionais da região.Em Piracaia não há registros de um prato típico, porém há um prato que são bastante conhecido feitos com Truta.

2.2.2 - Truta

A implementação da truta no Brasil se deu em 1949 no município de Bananal. O peixe é natural de águas frias europeias e possui sua procriação com o nível de sobrevivência à 0-25 graus, principalmente águas geladas. Em Piracaia, há uma área de produção, o "Trutas do Norberto", um local de pesca e abate legalizado pelo SISPE nº 0892, que preserva as trutas nas águas do rio Atibainha, à 1600m de altitude. Em um dos restaurantes visitados, o "Tradição" a truta é servida cozida, ou grelhada, nas seguintes versões: Truta ao molho de Manga (guarnecida com arroz e batata corada), Truta a Belle Meunière (ao molho manteiga, camarão, champignon e alcaparras, guarnecida com

FLS. N.º 262
RGL 7857
SRPL DOL

arroz e batata souteé) e por fim Truta ao Molho de amêndoas (guarnecida com arroz e batata ao forno).

Figura 40 - Prato feito com a Truta

Fonte: www.bemreceberturismo.com.br

2.2.3 Manifestação Artística

Segundo Beni, definem-se manifestações e usos tradicionais e populares:

Todas as práticas culturais que são tidas como específicas do próprio local ou da região que as integram, ou ainda idênticas em nível nacional como: atividades cotidianas e festivas de ordem sacra ou profana, de caráter popular e folclórico, consideradas objeto de apreciação e/ou participação turística. (BENI, 2002, p 304).

2.2.3.1 Os artistas que se manifestaram em Piracaia

A cidade já contou com diversos artistas em seu território tanto no ramo de atividades plásticas, cênicas, artistas do folclore

FLS. N.º 263
RGL . 7857
SBM DOL

entre outros. Talvez um dos mais conhecidos foi o grande escultor José Bonetti que mudou-se para Piracaia em 1941. Sua vinda ao município se caracteriza pelo fato da região disponibilizar uma grande quantidade de granito preto.

O artista deixou obras em várias cidades como o busto de Jan Antonin Bata em Goiás ou o Cristo do Santo Cruzeiro localizado no Morro da Penha. Já em Piracaia esculpiu o túmulo da família Bata no cemitério da cidade e a imagem de Pietá na igreja Matriz.

José Bonetti faleceu em 1984 na cidade de Valinhos, porém como era de sua vontade, foi sepultado na cidade de Piracaia, onde seu filho reside até os dias de hoje.

Outro escultor que se manifestou na cidade e ainda é vivo é Eloi Moraes Filho, ele esculpiu as imagens de Moisés e Abraão que ficam no portal do átrio em tamanho maior que o natural, as imagens de São Paulo e São Pedro e todos os quadros da via sacra que se localizam na Igreja Matriz de Santo Antonio da Cachoeira. E também o artista Wagner L.M. Silva

2.2.3.2 Manifestações artísticas recentes

Em 1993 foi promovido o 1º Festival de Folclore da cidade com o desenvolvimento do escultor entalhador de madeira Marconi Temistocles. No mesmo ano foi inaugurada a Pousada da Casa Amarela que disponibiliza um Espaço Cultural para a realização de eventos culturais. Nele acontecem diversas exposições culturais, por exemplo, Exposição de Artistas Plásticos de Piracaia

FLS. N.º 264
RGL . 7857
SRH LICH

e da região, exposição de fotos da família Brandão e até apoio para revelação de artistas cênicos que passam pela cidade.

O Conselho Municipal do Turismo implantou um projeto na cidade, afim de atrair turistas. Conhecida como Feira de Lua, o evento é realizado mensalmente nas sextas feiras de Lua cheia com o intuito de comercializar e divulgar produtos de pequenos produtores rurais, artesanato, produtos locais e gastronomia. O projeto conta também com a música típica caipira que é apresentada por grupos locais e regionais.

2.2.3.3 Manifestação artística mais significativa

O enorme painel artístico que é considerado o principal acervo da Igreja Matriz é uma das principais manifestações artísticas da cidade.

A obra foi realizada pelo artista lituano Antonio Navicks na década de 1950 e consiste em uma pintura a mão do retrato de todos os Papas desde São Pedro até Francisco.

Em todo o mundo só existem duas igrejas que possuem um painel com as pinturas dos Papas, a Igreja Matriz de Piracaia e a Basílica de São Paulo fora dos muros de Roma .

2.2.4 Eventos

Segundo BENI, definem-se:

[...] acontecimentos programados: Acontecimentos organizados visando ao intercâmbio e à divulgação de matérias científicas e técnicas, à comercialização de produtos, ao desenvolvimento e à

FLS. N.º 265
RGL . 7857
SRPL DOL

prática de atividades desportivas e culturais e até assistenciais, caracterizadas como: congressos e convenções, feiras e exposições, competições desportivas e realizações diversas que atuam como estímulo para o Turismo. (BENI, 2002, p. 308).

Antigamente as festas eram realizadas nos locais apresentados por interesses políticos e financeiros desde a década de 1980, os eventos são realizados Praça do Rosário, Praça Santo Antonio, Pátio da Gruta e Praça Francisco Ferreira Simões Brandão. Os locais eram chamados de jardins porque tinham canteiros com muitas flores e coretos com bandas musicais.

A) Festas Religiosas

- Festa de Nossa Senhora do Rosário, São Sebastião e São Benedito

A festa acontece no dia 20 de janeiro, data que se comemora também o dia de São Sebastião. Foi criada por negros e brancos devotos, que em Piracaia construíram a Igreja do Rosário, entre 1839 a 1871 sob orientação de Domingos Leme e da irmandade do Rosário. Os santos são protetores da família e do povo simples, o São Benedito por ser associado à musica é o padroeiro das bandas e corporações musicais. Já São Sebastião é o santo que remete a época áurea do café, quando os grandes fazendeiros invocavam sua proteção contra as pestes na lavoura e pecuária, tradição tão forte, que gerou um feriado municipal, no dia 20 de janeiro. Atualmente é o santo protetor contra violência social e doméstica, além de ser o padroeiro dos peões e carreiros.

FLS. N.º 266
RGL . 7857
SRPL DOL

- Festa do Divino Sagrado Coração de Jesus e do padroeiro da cidade, Santo Antônio

É celebrado no dia 13 de junho. Essa festa é de grande importância para a cidade, pois homenageia o Santo ao qual a família fundadora Leonor de Oliveira Franco tinha devoção. Santo Antônio era chamado de doutor do Evangelho, pela grandeza com que soube pregá-lo.

Figura 41 - Festa do Divino Sagrado Coração de Jesus e de Santo Antônio



Fonte: facebook/Piracaia

- Festa de Nossa Senhora Aparecida

Acontece em 12 de outubro, onde também é comemorado o Dia das Crianças. A festividade é celebrada através de missas.

FLS. N.º 267
RGL . 7857
SKPL DOL

B- Festas Populares

- Carnaval

É um evento móvel, acontece ao ar livre com blocos, como o Zé Pereira, com bonecões de papel maché e marchinhas de carnaval.

- Festa Junina

A festa junina é comemorada em junho, juntamente com a festa do padroeiro da cidade. Há comidas típicas, barracas, músicas e diversão. Além da apresentação da congada.

Figura 42 - Festa Junina de Piracaia



Fonte: Acervo de Roberto Banfi

- Festa dia das crianças, Natal, Réveillon.

Acontece respectivamente no dia 12 de outubro, 25 de dezembro quando se tem uma exposição de iluminação representando o Natal, em seguida no dia 31 de dezembro acontece o Réveillon na praça .

FLS. N.º 268
RGL . 7857
SRPL DOL

B- Festas Cívicas

- Aniversário da cidade

É organizado um evento em homenagem à cidade onde em diferentes locais ocorrem diversificadas atrações culturais. É comemorado no dia 16 de junho.

- Festa Julina

Acontece entre os dias 06, 07, 08 e 09 de julho em prol da APAE de Piracaia na gruta Nossa Senhora Aparecida.

2.2.4.1 Calendário de Eventos

Janeiro

> 1º domingo do mês -Festa de São Gonçalo

Local: Paróquia N.S. do Perpétuo Socorro – Bairro Capuava

> Dia 20 – Festa em homenagem a São Sebastião, São Benedito e N.S. do Rosário

Local: Paróquia Santo Antonio da Cachoeira

Fevereiro

>Dia 03 - Festa em Homenagem a São Brás

Local: Paróquia São Brás

>Dia 11 - Festa em Homenagem a Nossa Senhora de Lourdes

Local: Bairro dos Mimis

> Móvel - Carnaval

Abril

FLS. N.º 269
RGL . 7857
SRPL DOL

>Dia 22 – Homenagem a Santa Rita

Local: Vila Pires

Maio

> Torneio dos Trabalhadores

>Dia 01 - Festa em Homenagem a São José Operário

Local: Bairro Arpuí

>Dia 01 - Festa em Homenagem a São José Operário

Local: Bairro Dandão

>Dia 13 -Festa em Homenagem a Nossa Senhora do Rosário de Fátima

Local : Jardim Sudô

>Dia 22 - Festa em Homenagem a Santa Rita de Cássia

Local: Bairro Ribeirão

>Dia 22 – Festa em Homenagem a Santa Rita

Local: Vila Pires

- Móvel - Início Campeonato Futebol

Local: Centro Esportivo

Junho

> Móvel - Cicloturismo - Caminho Fernão dias - De Piracaia a Cachoeira dos Pretos - Joanópolis

> Dia 13 – Festa em Homenagem a Santo Antonio

FLS. N.º 210
RGL . 7857
SRPL DOL

Local: Paróquia Santo Antonio da Cachoeira

>Dia 13 - Festa em Homenagem a Santo Antonio

Local: Bairro Canedos

> Dia 16 - Aniversário de Piracaia: Shows Musicais/ Danças/Folclore/ Prova Pedestre

Local: Praça Santo Antonio

> Móvel: Cicloturismo

> Móvel - Corrida de Pedestre - Aniversário da Cidade

>Dia 24 - Festa em Homenagem a São João Batista

Local: Bairro dos Pereiras

>Festa em Homenagem a São Lázaro – 3º domingo do mês

Local: Bairro Ribeirão dos Índios

Julho

>Dia 09 - Festa em Homenagem a Santa Paulinia

Local: Bairro Portal das Pedras

>Dia 13 - Festa em Homenagem a Nossa Senhora Rosa Mística

Local: Bairro dos Cubas

> 1ª Quinzena de Julho - Festa da APAE

Local: Pátio da Gruta N.S. Aparecida

> Móvel - Campeonato Futsal

Local: Centro Esportivo

FLS. N.º 271
RGL . 7857
SRPL DOL

Agosto

>Festa em Homenagem a Nossa Senhora Bom Sucesso – 1ª segunda-feira do mês

Local: Bairro Atibainha Acima

> Dia 11 - Dia do Evangélico

Local: Praça

> Semana da Cultura Evangélica

Local: Praça

> Piracaia Para Jesus

Local: Praça

>Festa em Homenagem a Nossa Senhora do Perpétuo Socorro- 3º domingo do mês

Local:Paróquia N.S. do Perpétuo Socorro - Bairro Capuava

Setembro

>Festa em homenagem a Nossa Senhora do Bom Sucesso – 1º final de semana do mês

Local: Bairro Barrocão

>Dia 15 - Festa em Homenagem a Nossa Senhora das Dores

Local: Bairro San Marino

FLS. N.º 272
RGL . 7857
SRPL DOL

Outubro

>Dia 01 - Festa em Homenagem a Santa Terezinha do Menino Jesus

Local: Bairro Fortaleza

>Dia 03 -Festa em Homenagem a São Benedito

Local: Bairro dos Bárbas

>Dia 05 - Festa em Homenagem a São Benedito

Local: Bairro dos Baldins

>Dia 12 - Festa em Homenagem a Nossa Senhora Aparecida

Local: Gruta N.S. Aparecida

>Dia 12 - Festa em Homenagem a Nossa Senhora Aparecida

Local: Bairro dos Pinhal

>Dia 12 -Festa em Homenagem a Nossa Senhora Aparecida

Local: Bairro Adão Silva

>Dia 28 - Festa em Homenagem a São Judas Tadeu

Local: Bairro dos Pedrosos

>Dia 28 -Festa em Homenagem a São Judas Tadeu

Local: Jardim Santo Antonio da Cachoeira

>Dia 28 - Festa em Homenagem a São Judas Tadeu

Local: Bairro Carás

Novembro

> 2ª Quinzena - Festa do Asilo

FLS. N.º 273
RGL . 7857
SRPL DOL

>Dia 28 - Festa em Homenagem a Nossa Senhora das Graças

Local: Bairro Gonçalves

Dezembro

>Dia 08 - Festa em Homenagem a Imaculada Conceição

Local: Bairro do Pião

> Festa de Natal

Local: Praça

Montagem de Presépio

Local: Praça

Apresentação de Corais das Escolas Municipais, Estaduais e Particulares/ Banda Sinfônica de Piracaia/Orquestra de Viola Caipira Canto nas Montanhas

Local: Praça

> Dia 31 - Revéillon na Praça

Local: Praça

> Móvel - Corrida São Silvestre

> As homenagens religiosas são realizadas pelas Paróquias:

- Santo Antonio da Cachoeira – tel.11.4036.4700

- São Brás – tel.11.4011.7085

- Nossa Senhora do Perpétuo Socorro – tel. 11.4036.3258

- Eventos Evangélicos , realizados pelas Igrejas Evangélicas

- Eventos Esportivos, realizados pela Divisão de Esportes - tel. 4036.6631

- Eventos Culturais, realizados pela Divisão de Turismo/Cultura - tel. 11.4036.2040 – ramal 2088

e-mail:turismo@piracaia.sp.gov.br

FLS. N.º 274
RGL . 7857
SRPL DOL

2.2.5 Recursos naturais e artificiais

Recursos naturais são todos aqueles provenientes de um meio da natureza, que foram intocados pelo homem e que possam ser utilizados como meio de receber turista devido suas belezas ou propriedades. Já os recursos artificiais podem ser definidos como aqueles que foram modificados pelas mãos do homem, em empreitadas para diversos motivos, como por exemplo, atrair turistas para uma região.

A- Alto da Boa Vista- Figura 43 - Vista do mirante Alto da Boa Vista



Fonte: Site de Piracaia. Disponível em: <www.piracaia.com>. Acesso em 16 abr. 2014

É uma área de alto relevo com cume de 1500 metros de altura, onde num trajeto de aproximadamente 5 quilômetros de trilhas, ao final, podemos ter uma abrangente visão das áreas naturais de Piracaia bem como observar diversos recursos hídricos que formam as represas do lugar, toda a fauna e flora da cidade. Observando também uma área montanhosa cercada de recursos hídricos que formam as represas do lugar.

Apesar de apresentar um trajeto de difícil acesso, o mirante apresenta uma bela vista que pode ser apreciada pelos turistas que visitam o local, é necessário uma intervenção para ser aprimorada a infraestrutura para visitação do local.

FLS. N.º 275
RGL . 7857
SRPL DOL

A- Cachoeira do Pião

Figura 44 - Cachoeira do Pião



Fonte: Site de Piracaia. Disponível em: <www.piracaia.com>. Acesso em 16 abr. 2014

Localizada a 25 quilômetros do centro de Piracaia, no Bairro do Pião, esta a cachoeira formada pelo Rio Atibainha. Possui uma forte queda d'água de 8 metros de altura onde em seu final encontra-se um lago para banho, sendo que para chegar em sua área é necessário passar por uma região de trilhas, onde o nivel da caminhada pelas trilhas é considerada de acesso médio.

FLS. N.º 216
RGL . 7857
SRPL DOL

A) Rota do Atibainha

Rota que passa pela represa de Piracaia em conjunto com a represa de Nazaré seguindo pelo Bairro do Pião, rio acima, passa-se pela criação de truta que depende da fria água corrente do Atibainha, Subindo ainda o sinuoso curso do Atibainha, encontram-se búfalos pelo caminho e a mata vai fechando, até chegar ao pé da Pedra do Carmo, sendo possível chegar também até o pico da pedra.

Por entre as trilhas em plena mata Atlântica consegue-se ver Bromélias e árvores típicas, pode-se encontrar os bugios (primatas locais), entre outros da fauna como a jaguatirica.

B) Rota das Águas

Represas

Represa Cachoeira

Estrada Municipal Franco Montoro/ Estrada Municipal Normando Peçanha

Represa do Atibainha

Estrada André Franco Montoro

2.2.6 Recursos Artificiais

FLS. N.º 277
RGL . 7857
SRPL DOL

Figura 45 - Vista de uma das represas

Fonte: Site de Piracaia. Disponível em: <www.piracaia.com>. Acesso em 16 abr. 2014

Piracaia cedeu seu território para o lago de três grandes reservatórios: dos Rios Cachoeira, Atibainha e Jaguari. A obra começou em 1.966 e o sistema atingiu plena capacidade em 1.974 atingindo o patamar de 11.000 litros/segundo e garantindo água de excelente qualidade para mais de 10 milhões de habitantes.

As represas são interligadas por túneis e devido a gravidade enviam água para São Paulo, o que torna Piracaia com um importante papel na preservação da qualidade da água, uma vez que é utilizada para consumo e não para geração de energia, atingindo altos níveis de pureza.

O controle é feito pela estatal SABESP e eventualmente o centro de controle da represa do Rio Cachoeira recebe visitantes.

Em outubro de 2015 há águas nas represas: Cachoeira e pouca água na represa Atibainha.

Figura 46 - Área do Parque Ecológico

FLS. N.º 278
RGL . 7857
SRPL DOL



Fonte: Férias turismo.

O parque ecológico municipal fica localizado próximo ao centro da cidade e é composto por uma pequena pista de Cooper e um pequeno lago, onde devido a intervenções para que a área não sofresse com cheias deixou de ser utilizado como atrativo. O parque ainda possui quadra de futebol de areia, além de um horto com viveiro de mudas e um orquidário.

Figura 47 - Aqueduto da primeira caixa d'água em Piracaia



Fonte: Site de Piracaia.

No caminho da trilha do Alto da Boa Vista encontra-se a primeira caixa d'água do município de Piracaia, ainda em funcionamento, toda coberta de vegetação que marca a passagem dos anos.

Piracaia tem potencial turístico e recursos para isso, porém é necessário a intervenção de determinados órgãos competentes para viabilizá-los como tal, é necessário um investimento na infraestrutura para a formatação de um atrativo, além de ações de comunicação para divulgação dos recursos quando forem formatados.

FLS. N.º 279
RGL . 7857
SRPL DOL

2.3 RELACIONAMENTO: POPULAÇÃO LOCAL X TURISTA

A partir de visitas técnicas e questionários feitos tanto com a população, quanto com alguns turistas, pode-se notar que os turistas veem a população de forma bem receptiva, sempre disposta a ajudar e dar informações.

3- OFERTA TÉCNICA

Para a Organização Mundial do Turismo (OMT, 2001, p. 43), é o "conjunto de produtos turísticos e serviços postos à disposição do usuário turístico num determinado destino, para seu desfrute e consumo".

3.1 MEIOS DE HOSPEDAGEM

O ato de hospedagem está diretamente ligado à história do deslocamento da humanidade. Os meios de hospedagem

FLS. N.º 280
RGL . 7857
SRPL DOL

surgiram para suprir as necessidades do homem em seu período de viagem e como um empreendimento comercial em potencial.

Segundo o Ministério do Turismo podemos considerar Meios de Hospedagem os empreendimentos públicos ou privados, que forneçam, entre suas atividades, serviços de acomodação, podendo também oferecer outros serviços turísticos.

Os empreendimentos ou estabelecimentos, independentemente de sua forma de constituição, destinados a prestar serviços de alojamento temporário, ofertados em unidades de frequência individual e de uso exclusivo do hóspede, bem como outros serviços necessários aos usuários, denominado de serviços de hospedagem, mediante adoção de instrumento contratual, tácito ou expresso, e cobrança de diária. (Artigo 23 da Lei n° 11.771/2008).

A classificação dos Meios de Hospedagem tem por finalidade criar um parâmetro seguro para o turista ou cliente, pois desta forma, os meios de hospedagem que possuem a mesma classificação devem oferecer o mesmo nível de conforto e serviços.

Conforme constatação, o município de Piracaia possui oito empreendimentos de hospedagem e todos se enquadram na categoria Pousada, conforme classificação estabelecida pelo Ministério do Turismo.

A pousada é um Meio de Hospedagem de característica arquitetônica predominantemente horizontal com até dois pavimentos, trinta unidades habitacionais e noventa leitos, com serviços de recepção e alimentação. A pousada pode ser em um único prédio ou dividida entre chalés e bangalôs.

Podemos identificar os serviços oferecidos por cada uma das pousadas, na tabela a seguir:

FLS. N.º 281
RGL . 7857
SRPL DOL

Tabela 22 - Dados gerais dos Meios de Hospedagem

Estabelecimentos	Número de Funcionários	Número de UH's	Restaurantes	Estacionamento	Salão de Jogos	Sala de Tv	Sala de Leitura	Piscinas	Ar Condicionado	Tv à cabo	Tv Parabólica	Internet/Wi-fi	Frigobar	Ventilador	Cofre
Pousada Colina da Boa Vista	4	10	✓	✗	✗	✓	✗	✓	✓	✗	✓	✓	✓	✓	✗
Pousada Requinte da Mantiqueira	3	8	✓	✓	✓	✓	✓	✓	✓	✓	✗	✓	✓	✗	✗
Pousada Villa Di Itália	2	6	✓	✗	✓	✗	✗	✓	✗	✓	✗	✓	✓	✗	✗
Pousada Barriga da Lua	8	18	✓	✓	✓	✓	✗	✓	✓	✓	✓	✓	✓	✓	✗
Pousada Sobre as Nuvens	6	5	✗	✓	✓	✓	✗	✓	✗	✗	✓	✓	✓	✓	✗
Pousada Casa Amarela	9	17	✓	✓	✓	✗	✗	✓	✗	✗	✓	✓	✓	✓	✗
Pousada Canto do Lago	3	4	✓	✓	✗	✗	✗	✓	✗	✗	✓	✗	✓	✓	✗
Pousada Figueira Grande	4	6	✓	✓	✓	✓	✗	✓	✗	✗	✓	✓	✓	✗	✗
TOTAL	39	74													

Fonte: Elaborado por Érika Barboza, aluna do curso de Turismo, 2014.

FLS. N.º 28
RGL . 7857
SRPL UUL

FLS. N.º 283
RGL . 7857
SRPL DOL

Podemos analisar que as pousadas de Piracaia oferecem em sua maioria, os mesmos serviços, sem muitos atrativos que se diferenciem em relação ao lazer e entretenimento dos hospedes.

De acordo com o Cadastro dos Prestadores de Serviços Turísticos - CADASTUR , que tem como objetivo reunir todos aqueles que estejam legalmente constituídos em operação, apenas a Pousada Barriga da Lua, está devidamente cadastrada neste meio regulamentador.

POUSADAS DE PIRACAIA

01 –POUSADA CASA AMARELA

Rod. Jean Antonin Bata – Km 85 – B. Batatuba – Piracaia

Telefone: 11.403.7164

site: www.pousadacasaamarela.com

e-mail: contatopca@hotmail.com

02- POUSADA E PESQUEIRO SOBRE AS NUVENS

Rod. Jan Antonin Bata, km 84,5 – Acesso: Bairro de Batatuba

Telefones: 11.4036.7601 – 99823.2024

Site: WWW.sobreasnuvens.com.br

03- POUSADA COLINA DA BOA VISTA

Estrada Municipal Lamartine Peçanha, km 1 – B. Boa Vista

FLS. N.º 284
RGL . 7857
SKPL DOL

Telefone: 11.4036.7038 – 9.9505.4566

Site: WWW.colinaboavista.com.br

e-mail: contato@colinaboavista.com.br

04- POUSADA CANTO DO LAGO

Estrada Normando Peçanha, km 1 – Bairro Birizal - acesso pela Estrada André Franco Montoro, entra a esquerda no km 9,5

Telefone.:11. 9.9164.4703

Site: www.cantodolago.com.br

e-mail: cantodolago@gmail.com

05 – POUSADA REQUINTE DA MANTIQUEIRA

Rua Men de Sá, 100 – Jard. Primavera - Acesso pela Av. Dr. Valentin Del Nero

e-mail: atendimento@pousadarequinte.tur.br

Telefones: 11. 9 9574.3057 – 11. 4036.7674

06 – POUSADA BARRIGA DA LUA

Av. Paulo Afonso Ferreira, 11- Jard. Alvorada

www.piracaiabarrigadalua.com.br

e-mail: barrigadalua@hotmail.com

Telefones: 11.4036.4321

FLS. N.º 285
RGL . 7857
SKPL DOL

07 – POUSADA CIDADE PRESÉPIO (somente pernoite)

Av. Dr. Valentin Del Nero, 730- centro

Telefones: 11.4036.7460 – 11.4036.8206

e-mail: mariamargaridapatricio@gmail.com

08 – POUSADA RAIO DO SOL

Rua Orlando Maia da Silva, km 20 – Bairro Recanto dos Maias - Acesso pela Rua Antonio Pereira Dias

Telefone: 11.4036.3817

e-mail: f.gama@hotmail.com

09- POUSADA CHALÉS HARMONIA

Estrada Municipal Joaquim Antonio Batista (Acesso pela Rodovia Jan Antonin Bata, em frente ao

Telefone: 4036.6482 - 11. 9.7481.4700

www.chalesharmonia.com.br

e-mail: reservas@chales

3.1.1 Domicílios de uso ocasional e segunda residência

Dados do IBGE de 2005 identificam as segundas residências ou domicílios de uso ocasional como "os domicílios particulares usados para descanso de fim de semana, férias ou outro fim".

FLS. N.º 286
RGL . 7857
SRPL LOI

O turismo de segunda residência possui presença marcante nos arredores de grandes cidades e é uma alternativa que proporciona descanso, lazer, contato com a natureza e rotina tranquila, além da promoção da economia do local de destino.

A busca por imóveis de temporada e casas de segunda residência está em constante crescimento. Por conta de sua localização, clima agradável e o baixo nível de poluição, tanto sonora como visual, Piracaia abriga diversas opções de casas de segunda residência e aluguel por temporada onde, em sua maioria, estão concentradas próximas as represa do município, e podem incluir diversas comodidades como: piscina, churrasqueira, pomar, estacionamento entre outros.

3.1.2 Demanda hoteleira

BENI (1998, p. 201) define demanda da seguinte forma:

A demanda turística é uma composição de bens e serviços, e não uma demanda de simples elementos ou de serviços específicos isoladamente considerados; em suma, são demandados bens e serviços que se complementam entre si.

Na tabela abaixo podemos identificar a demanda turística do município de Piracaia:

Tabela 23 - Demanda Hoteleira

Estabelecimento	Sazonalidade
Pousada Colina da Boa Vista	Dez/Jan e Feriados – maior rotatividade
Baixa ocupação nos finais de semana	

FLS. N.º 287
RGL . 7857
SKPL DOL

Atende o coorporativo durante a semana
Pousada Requinte da Mantiqueira Fev à Nov - maior rotatividade
Baixa ocupação nos finais de semana
Atende o coorporativo durante a semana
Pousada Barriga da Lua Fev à Nov - maior rotatividade
Baixa ocupação nos finais de semana
Atende o coorporativo durante a semana
Pousada Sobre as Nuvens Dez/Jan - maior rotatividade
Pousada Casa Amarela
Pousada Canto do Lago
Pousada Figueira Grande Não foi possível registrar informações.

Fonte: Elaborado por Érika Barboza, aluna do curso de Turismo, 2014.

De acordo com os dados acima, podemos constatar que Piracaia possui público potencial durante os dias da semana (segunda-feira a quinta-feira), pois conforme informado pelos proprietários dos empreendimentos, devido à existência de diversas indústrias na região com funcionários não residentes nas imediações, o número de hospedes cresce neste período.

Já nos finais de semana (sexta-feira a domingo), a procura por hospedagem sofre uma queda, pois o município ainda não está em seu pleno desenvolvimento turístico.

Mesmo com a baixa procura nos finais de semana, a demanda do município nos meses de recesso de verão, sofre uma alteração, que modifica o quadro de recebimento de turista neste período, sendo considerado o de maior rotatividade.

FLS. N.º 288
RGL . 7857
SKPL DOC

3.2 ALIMENTOS & BEBIDAS

Para LEAL (2008, p. 207) a parcela dos que viajam motivados pelo turismo gastronômico ainda é muito pequena, todavia, a gastronomia estimula o turismo, pois as pessoas, além de um bom lugar para se alimentar e recarregar energias, também querem conhecer os povos, suas tradições e costumes, transmitidos pela culinária típica local.

Segundo BENI (2008) os equipamentos turísticos "representam o conjunto de edificações, de instalações, serviços indispensáveis ao desenvolvimento da atividade turística", sendo assim os serviços de alimentos se enquadram nessa classificação.

Muitas cidades se tornam atraentes pelos serviços de A&B oferecidos localmente, e essa prática consequentemente estimula o fluxo turístico, uma vez que o fluxo turístico aumenta, os estabelecimentos especializados em A&B também sentem a necessidade de se expandir para atender a demanda.

As empresas de A&B são absolutamente dependentes do abastecimento contínuo e da qualidade da água, tendo em vista que um estabelecimento, como um restaurante, por exemplo, deve ter no mínimo uma reserva para cinco dias de água caso aconteça algum imprevisto.

No que diz respeito ao segmento de bebidas o cenário é bem diferente, uma vez que as grandes empresas globais sofrem com uma competição acirrada no mercado, porém ainda assim, se sobressaem aos empreendimentos de pequeno porte.

No município de Piracaia há uma diversidade de estabelecimentos comerciais no ramo de A&B que juntos são capazes de atender seus moradores e visitantes.

FLS. N.º 289
RGL . 7857
SRPL DOL

3.2.1 Restaurante

O decreto 84.910 de 15.7.80 regulamenta as atividades exercidas pelas empresas que administram restaurantes de turismo, em seu artigo 2º - b podemos identificar a definição do restaurante de turismo, que é "o estabelecimento destinado a prestação de serviços de alimentação e que por suas condições de localização ou tipicidade, possa ser considerado de interesse turístico".

Existem várias maneiras de se classificar os restaurantes, podendo se enquadrar na categoria luxo, primeira categoria, segunda categoria e terceira categoria. Alguns restaurantes simbolizam sua categoria com garfos ou com o charlotte que podem ser encontrados na entrada do estabelecimento ou em seus cardápios. No processo de inventário do município de Piracaia, constataram-se os seguintes restaurantes:

Figura 48 - Banner do restaurante Breda

FLS. N.º 290
RGL 7857
SKPL DOL

Fonte: Foto tirada por Dayane Gentilini, aluna do 4º ano de Turismo da USJT em 2014.

O restaurante fica localizado na Praça da Matriz, nº 10, no centro de Piracaia, está inscrito no CNPJ: 01.473.851/0001-14. O local tem capacidade para até 100 pessoas, com horário de funcionamento das 11:00 às 16:00 aos finais de semana e durante os dias de semana funciona das 11:00 às 17:00 servindo o prato característico da cidade, a truta, que custa em média R$ 41,00 por pessoa.

Figura 49 - Logo Restaurante Q Maravilha



Fonte: Facebook – Restaurante Q Maravilha. Disponível em: <https://www.facebook.com/pages/Que-Maravilha> Acesso em: 27 de fevereiro, 2014.

O restaurante está localizado na Rua Cel. Antônio Candido Ferreira, tem uma característica familiar e aconchegante, possui 6 funcionários com capacidade para atender até 27 pessoas. O horário de atendimento é das 11:00 às 15:00 e serve comida caseira como: feijoada, ovo frito, omelete, saladas etc. O restaurante trabalha com o serviço de self-service com um preço fixo, sendo R$ 12,00 nos dias de semana e aos finais de semana R$ 15,00.

FLS. N.º 291
RGL . 7857
SRPL DOL

Figura 50 - Fachada Restaurante Kenpai



Fonte: Foto tirada por Dayane Gentilini, aluna do 4º ano de Turismo da USJT em 2014.

O restaurante esta localizado na Praça Santo Antônio, com capacidade para até 15 pessoas no local, funciona de terça a domingo das 19:00 às 23:30h, é especializado em comida japonesa e possui serviço de entrega ou atendimento no local.

A seguir tabela com resumo dos restaurantes do município, contendo as informações citadas acima.

Tabela 24 - Relação de restaurantes de Piracaia

Nome	Número de Funcionários	Tipo de Cozinha	Forma de Pagamento	Capacidade	Música
Restaurante Breda	5	Regional	Dinheiro/Cartão	100 pessoas	Não

FLS. N.º 292
RGL . 7857
SRPL DOL

Restaurante Tradição	11	Regional	Dinheiro/Cartão	70 pessoas	Sim
Restaurante Q Maravilha	6	Caseira	Dinheiro/Cartão	27 pessoas	Sim
Restaurante Kanpai	-	Asiática	Dinheiro/Cartão	15 pessoas	Não

Fonte: Elaborado por Dayane Gentilini, Alicia Zampieri Correia e Gabriela Santos Olivieri, alunas do 4º ano de Turismo da USJT em 2014.

3.2.2 Lanchonete

São estabelecimentos especializados em servir sanduíches, lanches e bebidas de preparo rápido, e que em geral são distribuídas no balcão ou em pequenas mesas do local.

No processo de inventário do município de Piracaia, constataram-se as seguintes lanchonetes:

Figura 51 - Lanchonete Pinguim Lanches



FLS. N.º 293
RGL . 7857
SKPL DOL

Fonte: Foto tirada por Dayane Gentilini, aluna do 4º ano de Turismo da USJT em 2014.

Essa lanchonete localiza-se na Praça Nossa Senhora do Rosário, com capacidade para até 60 pessoas que se acomodam em mesas plásticas colocadas na praça em volta do estabelecimento. O atendimento acontece todos os dias da semana, sendo na semana das 8:30 às 23:30, sábado das 8:30 às 01:00h e aos domingos das 15:00 às 23:00 com 3 funcionários. A lanchonete serve em geral lanches rápidos como x-burguer, porções de batata frita, bebidas enlatadas etc.

Figura 52 - Logo lanchonete Mega Esfiha

O estabelecimento localiza-se na Rua Marechal Deodoro, sem número. A lanchonete tem 16 mesas com capacidade para 58 pessoas, atende com 6 funcionários e possui som ambiente, com atendimento todos os dias da semana das 9:00 às 23:00h, servindo salgados e bebidas de maneira informal, a noite a partir das 19:00h o local funciona servindo apenas esfihas e pizzas.

Figura 53 - Pastelaria do Tedinho

FLS. N.º 294
RGL . 7857
SKPL DOL



Fonte: Foto tirada por Dayane Gentilini, aluna do 4º ano de Turismo da USJT em 2014.

Localizada na Rua Valentim Del Nero, s/n possui 8 mesas e capacidade para 28 pessoas com atendimento feito por 3 funcionários. O local atende todos os dias da semana das 7:00 às 19:00h, servindo pasteis e salgados.

Figura 54 - Fachada Pastel & CIA

Fonte: Foto tirada por Dayane Gentilini, aluna do 4º ano de Turismo da USJT em 2014.

FLS. N.º 295
RGL . 7857
SRPL DOL

O estabelecimento esta localizado na Rua Marechal Deodoro, nº 75, possui 6 mesas e capacidade para 22 pessoas com atendimento feito por 2 funcionários. O atendimento é feito de terça a domingo das 10:00 às 19:00h, servindo pastéis e salgados.

Figura 55 - Fachada Café da Dana



Fonte: Foto tirada por Dayane Gentilini, aluna do 4º ano de Turismo da USJT em 2014.

O local com característica aconchegante e elegante encontra-se na Rua marechal Deodoro, nº 162, está registrado no CNPJ: 04.360.296/0001-02 possui 9 mesas e comporta até 26 pessoas, tem um espaço com folhetos informativos sobre a cidade e algumas curiosidades. O Café da Dana tem 3 funcionários, serve café, doces e alguns salgados, onde o café é moído na hora e custa em média R$ 2,50. Possui um espaço que lembra o quintal de uma casa, o que traz um ar acolhedor ao local.

ES. N.º 296
RGL . 7857
SKPL DOL

A seguir tabela-resumo das lanchonetes do município, contendo as informações citadas acima:

Tabela 25 - Relação de lanchonetes de Piracaia

Nome	Número de Funcionários	Tipo de Cozinha	Forma de Pagamento	Capacidade	Música
Pinguim Lanches	3	Lanchonete	Dinheiro	60 pessoas	Não
MegaEsfiha	6	Lanchonete	Dinheiro	58 pessoas	Sim
Pastelaria do Tedinho	3	Pastelaria	Dinheiro	28 pessoas	Não
Pastel & Cia	2	Pastelaria	Dinheiro	22 pessoas	Não
Café da Dana	3	Café	Dinheiro/Cartão	26 pessoas	Sim

Fonte: Elaborado por Dayane Gentilini, Alicia Zampieri Correia e Gabriela Santos Olivieri, alunas do 4º ano de Turismo da USJT em 2014.

3.2.3 Padaria

A padaria ou panificadora é um comércio que funciona também como ponto de encontro, geralmente são empresas de pequeno porte e além de oferecerem alimentos e bebidas podem oferecer serviços de entretenimento como Wi-fi, happy hour etc.

No processo de inventário do município de Piracaia, constataram-se as seguintes padarias:

Figura 56 - Fachada Padaria da Praça

FLS. N.º 297
RGL . 7857



Fonte: Foto tirada por Dayane Gentilini, aluna do 4º ano de Turismo da USJT em 2014.

A padaria esta localizada na Rua Antônio Pádua Zago, nº 8, centro, está registrada no CNPJ:74.477.787/0001-13, possui 6 mesas com capacidade para até 30 pessoas, que são atendidas por 4 funcionários. O estabelecimento vende frios, laticínios, os mais variados tipos de pães (pão francês, bisnagas, baguetes, etc).

Figura 57 - Fachada Milton Pães



Fonte: Foto tirada por Dayane Gentilini, aluna do 4º ano de Turismo da USJT em 2014.

Esta padaria serve também como minimercado, se encontra na Rua Marechal Deodoro, nº 123. O local possui 4 mesas e comporta até 8 pessoas sentadas, que são atendidas por 4 funcionários, e existe som ambiente no local.

Figura 58 - Fachada Padaria Sonho Verde

FLS. N.º 298
RGL . 7857
SKPL DOL

Fonte: Facebook – Padaria Sonho Verde. Disponível em: <https://www.facebook.com/padaria.sonhoverde> Acesso em: 27 de fevereiro, 2014.

A padaria se encontra na Praça Francisco Ferreira Simões Brandão, possui 22 funcionários e capacidade para atender até 120 pessoas. O horário de funcionamento é de segunda a segunda das 05:30 às 21:00, onde o gasto médio entre os moradores é de R$ 50,00 e com relação aos turistas vai de R$ 50,00 a R$ 100,00.

A seguir tabela-resumo das padarias do município, contendo as informações citadas acima:

FLS. N.º 299
RGL . 7857
SKPL DOL

Tabela 26 - Relação de Padarias em Piracaia

Nome	Número de Funcionários	Tipo de Cozinha	Forma de Pagamento	Capacidade	Música
Padaria da Praça	4	Padaria	Dinheiro/Cartão	30 pessoas	Não
Milton Pães	4	Padaria	Dinheiro/Cartão	08 pessoas	Sim
Padaria Sonho Verde	22	Padaria	Dinheiro/Cartão	120 pessoas	Sim

Fonte: Elaborado por Dayane Gentilini, Alicia Zampieri Correia e Gabriela Santos Olivieri, alunas do 4º ano de Turismo da USJT em 2014.

3.2.4 Pizzaria

O nome pizzaria tem origem italiana (pizzeria), esse estabelecimento comercial é caracterizado como restaurante onde o produto principal são pizzas, mas também podem ser comercializados outros tipos de massas. O serviço prestado pode ser de entrega em domicílio ou no local.

No processo de inventário do município de Piracaia, constataram-se as seguintes pizzarias:

Figura 59 - Fachada Pizzaria Portifolio

FLS. N.º 300
RGL . 7857
SKPL DOL

Fonte: Foto tirada por Dayane Geni, aluna do 4º ano de Turismo da USJT em 2014.

Localizada na Rua Valentim Del Bo, essa pizzaria também atende como restaurante e choperia servindo os mais variados pratos. Possui 30 mesas com capacidade para até 50 pessoas sentadas e também possui um espaço que é utilizado como pista de dança onde cabem mais 50 pessoas. No estabelecimento trabalham 12 funcionários de terça a domingo das 19:00 às 00:00. O preço médio é de R$ 50,00.

Piracaia com seus estabelecimentos voltados para o segmento de alimentos e bebidas pode comportar em média 650 pessoas simultaneamente, se levarmos em consideração todos os estabelecimentos juntos. Segundo análise feita referente à demanda local pode se dizer que o município tem capacidade para atender seus moradores, e também os turistas que frequentam a cidade, em geral durante os finais de semana.

Segue quadro resumo da pizzaria do município, contendo as informações citadas acima: