

ASSEMBLEIA LEGISLATIVA



DO ESTADO DE SÃO PAULO

*Vol 2.*


**PROJETO DE LEI Nº 0562/2017**

**CARLÃO PIGNATARI**

**RGL 04437/2017**

Classifica Cosmorama como Município de Interesse Turístico.





## FICHA TÉCNICA

**Luiz Fernando Gonçalves (Bigo)**

Prefeito

**Nelson Narciso da Silveira Junior**

Vice Prefeito

**Maria Aparecida da Silva**

(Fia Moreira)

Assessora de Cultura e Turismo

Presidente do COMTUR

**Fabia Calister de Oliveira**

Vice Presidente do COMTUR

**Presidente da Câmara**

Mônica Maria Feliciano Gomes Rodrigues

**Câmara de Vereadores**

Valter Gardini Filho

Renan Dias Da Silveira

Vagner Donizete Dos Santos

Delma Franchini

Alcides Pinto De Souza

Antônio Carlos Marques

João Dos Santos Pereira

Fernando Marcelino

**Deputado**

Carlão Pignatari

**Conselho Municipal de Turismo - COMTUR**

**Projeto Gráfico, Diagramação e Fotografia**

Cibeli Moretti

Evandro Jr. Ferreira da Silva

**Turismólogo**

Evandro Jr. Ferreira da Silva





Centenário Jequitibá na Estrada Boiadeira, município de Cosmorama; o local foi ponto de parada dos boiadeiros no final do século XIX; hoje muito conhecida como Rota de ciclistas, motoqueiros e cavaleiros



A MELHOR EXPERIÊNCIA DE TURISMO RURAL ESTÁ AQUI



# TURISMO RURAL, UMA JOIA DO INTERIOR

**A**pós a realização do inventário, pesquisa de demanda e visitas técnicas pelo município de Cosmorama chegamos a um diagnóstico que a cidade possui um grande potencial na área de Turismo Cultural, Religioso e Rural. Esta análise ampara-se na existência de manifestações culturais, patrimoniais e históricas como elemento motivador. Observa-se que a prática do Turismo estimula, em certo ponto, o deslocamento de pessoas que buscam conhecimento e entendimento cultural. Um exemplo disso, acontece na cidade de Itu-SP; onde existe o Roteiro Caipira, que leva as pessoas por uma estrada, passando por fazendas históricas e atrativos culturais.

Em Cosmorama dispomos de um dos trechos mais bonitos e preservados da Estrada Boiadeira do Taboado, uma das mais importantes rotas abertas na segunda metade do século XIX para estreitar as relações comerciais entre os estados de São Paulo e Mato Grosso. Na centenária estrada ainda estão mantidos seus vilarejos e casarões antigos evidenciando lugares que constituem o cenário histórico-patrimonial deste traçado. Pessoas de várias cidades e da zona rural participam de cavalgadas, caminhadas e eventos típicos realizados nas comunidades motivadas a conhecer a Velha Vereda do Sertão.

Os recursos e técnicas de pesquisa utilizados foram os mais variados, englobando desde a observação direta, em forma de pesquisas com a aplicação de formulários de entrevistas para os moradores e visitantes. Neste período houve o registro fotográfico de todos os atrativos pesquisados correspondentes ao território do município de Cosmorama, bem como da parte histórica, patrimonial e natural do local que se caracterizam como símbolos valiosos.

Os resultados foram surpreendentes pois o conjunto de valores agregados neste trecho da estrada proporcionam uma dinâmica possibilidade de se praticar o Turismo Cultural neste local. Na Estrada Boiadeira, existe um conjunto de atrativos, entre eles casarões de alvenaria da década de 30, cemitérios boiadeiros que margeiam a centenária estrada, vilarejos e capelas, trilhas, pontes de madeira, córregos e toda fauna e flora existente, sendo popularmente conhecidos pelos seus moradores, que agora enxergam a possibilidade de transformar seus patrimônios em pontos de visitação.

Outro elemento a ser considerado é a marcante tradição cultural, legado deixado pelos tropeiros e mantido ao longo de décadas. Por anos, foram introduzindo elementos típicos desta região como a culinária, gírias, a fé, um estilo de vida que determinam a cultura raiz do homem sertanejo.

Do ponto de vista do Turismo Religioso, podemos considerar o potencial da tradicionalíssima Festa de Santo Antônio. Evento religioso, realizado há anos com duração de quatro dias e que atrai milhares de visitantes. O destaque o evento é a culinária típica e principalmente o frango recheado com gairova e assado no forno à lenha, de sabor incomparável.

A partir de todas estas evidências, acredita-se na implantação de roteiros turísticos oficiais incluindo as já mapeadas "Rota da Cachaça", "Rota dos Queijos e Café", "Rota dos Doces Típicos" e Festas Típicas. Lembrando que um projeto não deve deixar de voltar as suas origens. Deve ainda buscar sustentabilidade para sua localidade visando a viabilização de forma eficaz e consciente os atrativos históricos, patrimoniais e naturais.

Como complemento destas potencialidades culturais a cidade dispõe ainda de completa infraestrutura urbana composta por hotel, restaurantes, lanchonetes, atendimento à saúde 24 horas, localização e acessos privilegiados (às margens da Rodovia SP 320), centro de eventos, etc. Outro ponto turístico que também merece reconhecimento e destaque é o Centro de Lazer do Trabalhador, uma área de rio represado (Córrego da Abelha) onde foram instalados quiosques, playgrounds, quadras esportivas, pista para caminhada, lanchonete, estacionamento, atracadouro e decks. O local permite a entrada gratuita do visitante e fica a cinco minutos do centro da cidade.



# CIDADE DE BRAÇOS ABERTOS


FLS. N.º 61  
RGI 4437



Estátua do Cristo Redentor na entrada da cidade; local é um mirante que pode ser acessado por visitantes



# ESTRUTURA DO CENTRO DE LAZER



Atracadouro



Quiosques, oferecidos gratuitamente aos visitantes



Playground



Quadra de vôlei de areia



Passarela sobre a água



O Centro de Lazer de Cosmorama está localizado na área urbana, a 5 minutos do centro da cidade. O visitante encontra infraestrutura completa, como quiosques, descks, passarrelas, playgroud, pedalinhos, pista de caminhada, quadras para prática de esportes e lanchonete. Toda a estrutura é oferecida gratuitamente. O represamento do Córrego da Abelha deu origem ao Centro de Lazer do Trabalhador há cerca de 15 anos. O local é o principal ponto de encontro dos moradores da cidade e de toda a região. Um atrativo em potencial que vem recebendo investimentos a cada ano. Em 2017 já foram iniciadas as obras de um Centro de Eventos na entrada do Centro de Lazer. O local foi projetado para receber grandes produções, como o carnaval, festas de final de ano, shows, apresentações culturais, etc.

FLS. N.º

63

RGI

4437





# ROTA DA CACHAÇA



Cachaça engarrafada e envelhecida pronta para venda




Sr. Deolindo Bimbato exibe um exemplar de cachaça envelhecida, uma das mais apreciadas na região



Mauro Alves Jr, da Estância Alves, apostou na produção de cachaça saborizada

## Engenhos de Cachaça

Essa região é rica no cultivo de cana-de-açúcar para cachaça. No município de Cosmorama é possível encontrar na estrada "Água Amarela" vários produtores de cachaça artesanal. As mais saborosas são as envelhecidas em barris de Carvalho e Cabreúva. O mais conhecido é o Engenho Milagre de Santo Antônio, do sr. Deolindo Bimbato, já premiado em eventos do segmento.



Barris de Carvalho para armazenamento da cachaça, estrutura encontrada no Sítio Vista Alegre, da família Bimbato





Produção de cachaça saborizada do Sítio Alves,  
aprendizado familiar mantido por várias gerações



# ROTA DOS DOCES TÍPICOS

FLS. N.º 66  
RGI . . 4437



No passeio pela estrada "Água Amarela", vale uma parada no Sítio Bacani, onde é possível degustar e comprar os doces da dona Maria, receita familiar mantida por várias gerações; a família recebe visitante e compradores de toda a região.



Maria Miranda Bacani, produtora de doce de leite em pasta e barras; é possível visitar a propriedade e conhecer o processo artesanal de produção







FLS. N.º 67  
RGI . . 4437  
Selo - 1991


Doce de leite caseiro produzido no Sítio Bacani



## ROTA DOS QUEIJOS E CAFÉ



Floripa Reis, produtora de queijo nozinho



Além de engenho de cachaça e doceiras, também é comum encontrar na região de Cosmorama, nas proximidades do Bairro de Carrilho e Estrada Boiadeira, pequenos produtores de café que fazem o plantio e preservam o processo de beneficiamento artesanal do grão para comercialização no comércio local ou na propriedade. A Rota dos Queijos e Café que leva até estes sítios fica a 8 km da cidade de Cosmorama. Como forma de sobrevivência e para manter as tradições também é fácil encontrar pequenos produtores de queijo fresco, meia cura, nozinho, mussarela e requeijão caipira.

produtos facilmente encontrados no comércio local ou nas propriedades



# ATRATIVOS PARA PESCA ESPORTIVA



O pesqueiro "Passa Tempo", do sr. Deoclécio é um grande atrativo na cidade de Cosmorama. O local existe há mais de 30 anos e mantém em sua estrutura dois lagos de pesca esportiva com muitos peixes, que podem pesar de 6 a 34 kg, entre as espécies estão o Tambaqui, Tambacus, Cacharas, Dourados, Pacus e outras espécies. Também conta com lagos para pesque e pague com exemplares de até 13 kg. O local é muito frequentado por grupos de pesca esportiva que vem de diversos locais de diversas cidades em busca de peixes grandes com idade acima de 20 anos. O cardápio o local também é um dos atrativos, oferece a famosa tilápia frita inteira (foto acima), acompanhada por pirão de peixe, salada e arroz. Outras opções são o peixe frito ou assado.







Peixe da espécie Tambaqui, um dos raros exemplares com mais de 20 anos de idade; local atrai grupos de pescadores esportivos de todo o estado



# TURISMO RURAL



## BAIRRO DO CARRILHO ROTEIRO CULTURAL



Antiga venda, mantida no local desde a década de 50



Capela e barracão de festividades da comunidade



Casarão da década de 1930

### Carrilho: Um vilarejo e suas memórias


O Bairro do Carrilho é um importante referencial da região. Está a cerca de 300m da centenária Estrada Boiadeira do Taboado, no município de Cosmorama. Em seu perímetro existe um campo de futebol, uma capela, uma venda e um salão de quermesse bem estruturado, além de vários casarões da década de 30. O bairro é popularmente conhecido como bairro festeiro, por suas quermesses, festas juninas e demais comemorações, que oferecem animação a todos os moradores da região. O destaque do local é um cemitério de crianças, construído há mais de 90 anos por Dona Arcanja (1856 – 1960), conhecida parteira dessas bandas. Ainda vive no local um de seus descendentes, o Sr. Miguel Pedro Bessa, proprietário da antiga venda que abastece o local e é também fonte de importantes informações históricas e culturais. O local oferece almoço típico e é ponto de encontro de grupos como ciclistas, cavaleiros, motoqueiros, jeepeiros e visitante em geral.



# TURISMO RURAL

## BAIRRO DO CARRILHO

### ROTEIRO CULTURAL E GASTRONÔMICO



O saboroso almoço preparado por dona Olavina é servido à sombra de frondosas árvores de mangueiras na frente da antiga venda da comunidade. É possível saborear delícias da culinária caipira mediante agendamento. Um dos pratos mais conhecidos pelos visitantes é a farofa de palmito gairova e o frango caipira com pequi. O pequi é colhido nos fundos da propriedade numa época específica do ano. Muito tradicional nos estados de Minas e Goiás, é um dos poucos pés em produção nesta região. Nas fotos, um grupo de visitantes participou de um roteiro que inclui a Estrada Boiadeira, os engenhos, e o almoço típico.





Pequi, fruto encontrado na flora local e considerada uma iguaria no preparo de pratos típicos como o frango caipira

FLS. N.º	73
RGI	4437
CBBH	





# TURISMO RURAL



## BAIRRO DO CARRILHO FESTAS POPULARES

Cemitério de Crianças



Festa de Santa Cruz



Parteira dona Arcanja

No cruzamento da estrada boiadeira, já no município de Cosmorama, encontra-se o Bairro do Carrilho, uma das comunidades rurais mais tradicionais do trecho delimitado. Os moradores vivem a tranquilidade do campo, procurando manter suas heranças culturais.

Um dos pontos altos do vilarejo é o Cemitério de Crianças, da parteira dona Arcanja. Mesmo após cinco décadas do falecimento da parteira, que em tempos precários socorria mulheres de toda a região na hora do parto, sua lembrança se faz presente.

Em todo 3 de maio, dia de Santa Cruz, Arcanja promovia um terço e uma festa com fartura de doces, salgados e anisete dentro do cemitério, que foi construído por ela no quintal de sua casa. O ritual pelas almas das crianças que não sobreviviam ainda é perpetuado pela comunidade. Até hoje um grande rosário de fogo à luz de velas se acende às margens da boiadeira.



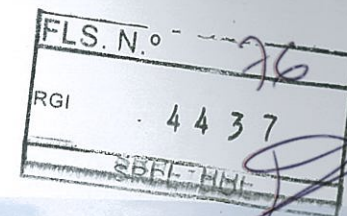
Cemitério de crianças da parteira Arcanja Maria de Jesus (1856-1960), local onde é mantida a tradição da Festa de Santa Cruz em todo 3 de maio e que recebe visitantes de diversas cidades





# TURISMO RURAL

BAIRRO SCRIBONI E VILA NOVA



O Vilarejo Scriboni, bairro rural que pertence ao município de Cosmorama é mais um ponto de encontro de visitantes da cidade e região. Possui uma venda típica preservada além de um grande salão para realização de eventos típicos como a famosa quermesse do local.



No bairro rural Vila Nova o atrativo são as corredeiras da pedra. Local ideal para a prática de rafting e boiacross.



# TURISMO RURAL



## ESTRADA BOIADEIRA



O centenário caminho aberto no final do século XIX com o objetivo de transportar boiadas através da Comitivas Boiadeiras entre os Estados de Mato do Grosso e São Paulo, passa pelo município de Cosmorama, onde está o vilarejo rural "Bairro do Carrilho". É um dos mais importantes patrimônios culturais do Estado de São Paulo, conforme projeto de tombamento em tramitação no COMDEPHAAT estadual.

Em 1901, Euclides da Cunha escreve um livro, que contém um artigo identificado por "Contrastes e Confrontos", onde menciona a Estrada do Porto do Taboado, dizendo que: "a rota possuía um caráter continental tão frisante que em pouco tempo duplicaria a vitalidade nacional".

A necessidade de consolidar uma via de comunicação entre duas capitais, promovendo a ocupação do "Sertão de Rio Preto" era tão grande, que o governo da época não mediu esforços.

Além das questões históricas que por si só já mostram a relevância para sua preservação, há uma rica fauna e flora e paisagens naturais que potencializam projetos turísticos para promover além da salvaguarda da memória, a sustentabilidade das comunidades e vilarejos que resistem ao longo dos mais de 300 km da Estrada Boiadeira, como é o caso do Bairro do Carrilho.








Ipê Branco



Ipê Amarelo



Ipê Rosa



Jacarandá

## FLORA TÍPICA

A Estrada Boiadeira do Taboado, no trecho que pertence ao município de Cosmorama, proporciona ao visitante a observação e o contato com a flora típica. Ao longo da estrada é muito comum avistar frondosas árvores de Ipê, Jacarandá e Paineira, que compõem o cenário paisagístico do entorno, florescendo cada uma em estações diferentes do ano. O local é parada certa de fotógrafos e apreciadores destas belezas naturais.



Paineira







Praça da Matriz, centro da cidade; a foto mostra a igreja e palco coberto para eventos



## ROTA OFICIAL

CICLISTAS ■ COMITIVAS

CAMINHADAS ■ RALLY'S



As estradas existentes na área rural do município favorecem a prática de ciclismo, caminhadas, rallys e cavalgadas. Muitos dos trechos das estradas possui vegetação ciliar que mantém sombra na maior parte do caminho, como é o caso da Estrada Boiadeira. Existem ao longo dos caminhos pontos de apoio como antigas vendas e propriedades para atender as necessidades básicas dos visitantes. Circuitos conhecidos como Rally do Batom, Rally da Independência, Rally do Bode, Caminhada Pé na Estrada, e dezenas de grupos de ciclistas já utilizam as estradas como rota oficial. A ideia é que este roteiro seja oficializado a exemplo do Caminho da Fé, Estrada Real e Caminho do Sol. O título de Município de Interesse Turístico possibilitará o investimento de recursos para sinalização e identificação dos trechos, equipe de apoio, guias, incentivo de mão de obra local na oferta de produtos e serviços aos visitantes, e divulgação a nível nacional.



# ESTRUTURA URBANA



Recinto de eventos



Entrada da cidade



Academia da saúde com acessibilidade



Acesso à entrada da cidade pela Rodovia SP 320



Estádio Municipal com arquibancada coberta



# ESTRUTURA URBANA

FLS. N.º 82  
RGI 4437

CINE  
COSMORAMA



CENTRO DE  
CONVIVÊNCIA DO  
IDOSO



ATENDIMENTO  
URGÊNCIA E  
EMERGÊNCIA 24h



Há mais de dez anos a Feira Livre que acontece na Praça "Antônio Cândido Borges" todas as sextas-feiras é o ponto de encontro de moradores da cidade e região. São oferecidos produtos caseiros vindos da agricultura familiar.

## FEIRA LIVRE

### PRODUTOS TÍPICOS







Evandro Jr. Ferreira da Silva *coord. do projeto* | Marinês S. Manhani de Lima *Prod. geral* | Maurício Simonato *Turismólogo* | Cintia Cristiane Faria *Resp. técnica* | Cibeli Moretti de Oliveira *Direção de arte* | Jocelino Soares *Narração* | Genésio Seixas e Evandro Jr. Ferreira da Silva *Pesquisa e Roteiro* | Gildo Ferreira *Direção de fotografia* | Enúbio Queiroz *Trilha sonora original* | Comitiva Fé e Tradição de Novo Horizonte-SP *Participação especial* | Santo Nildo Longo *O guardião da Estrada Boiadeira* | duração 77 minutos | classificação livre

*Documentário sobre a Estrada Boiadeira do Taboado*

# *Velha Vereda do Sertão*





FLS


SRPL-DOL

SRPL-DOL

SRPL-DOL

SRPL-DOL

DOL



86

4137

8



