

ASSEMBLEIA LEGISLATIVA



DO ESTADO DE SÃO PAULO

*João Caraméz*

**PROJETO DE LEI Nº 0120/2018**

**JOÃO CARAMÉZ**

**RGL 00915/2018**

Classifica Aragariguama como Município de Interesse Turístico.

**Volume I**

Igreja Matriz de Aragariguama (Paróquia Nossa Senhora da Penha) – edificada em 1648



ENTREFORE A MESA EM...  
- 7 MAR 16 4 1 8 02 002144

JUSTIFICATIVA

Artigo 2º - Esta lei entra em vigor na data de sua publicação.  
Artigo 1º - Fica Aragariguama classificada como "Município de Interesse Turístico".

A ASSEMBLEIA LEGISLATIVA DO ESTADO DE SÃO PAULO DECRETA:

Classifica Aragariguama como Município de Interesse Turístico.

PROJETO DE LEI Nº 120

de 10 9 MAR 2018

Autuado cl. por

SRPL - DOL

RGL. nº 915

de 08 1 03 1 4 4 0 8

Publica-se, nela-se em pauta por 103 sessões

Presidente

FLS. Nº 01

RGL 0 9 1 5

SRPL - DOL

Município de

"Emoldurada por belas paisagens, lagos, cachoeiras, montanhas e apenas a 48 km de São Paulo, com acesso pela Rodovia Castelo Branco (SP 280), Araçatiguama vem sendo

Turismo Brasil, que assim apresenta a Cidade:  
O Município já é destino conhecido para turismo. Tanto que são vários os sites de turismo que informam os diversos atrativos de Araçatiguama, como, a exemplo, o Guia do

em pleno funcionamento, exibindo documentários da Cidade e sua cultura.  
e é uma das prioridades da Prefeitura, que em breve deverá entregá-lo novamente à população para ser o Cine Avião "J.K.". O Cine-Avião está em processo de reestruturação e revitalização, Em 2006 foi adquirido pela Prefeitura de Araçatiguama como sucata, sendo restaurado

1969.  
mandato em 31/01/1961. A aeronave permaneceu em operação a serviço da força aérea até especialmente em suas viagens durante a construção de Brasília, servindo-o até o final de seu chegando a transportar por várias vezes o Presidente Juscelino Kubitschek de Oliveira, comprado pela Vazp. No Brasil voou como avião reserva da Presidência da República, VickersViscount, a aeronave chegou a transportar a Rainha da Inglaterra antes de ser fabricada na Inglaterra, em 1958, pela empresa Vickers Armstrong Inc. e batizado de

todo são mais de 20 esculturas que dão um toque especial ao local.  
Lucio Bittencourt, inclusive uma réplica em miniatura da Torre Eiffel e o tão famoso avião. Ao Bis, a Praça Santos Dumont abriga uma coleção de grandes esculturas do artista plástico em homenagem ao Pai da Aviação, na ocasião da comemoração do centenário do voo do "14 maioria apreciar a bela paisagem e esculturas que embelezam a praça. Construída em 2006 ponto alto da Cidade, que permite a visualização de paisagens como as montanhas de São Um dos pontos mais visitados é Cine Avião JK, que fica na Praça Santos Dumont, em

durante o ano inteiro para Araçatiguama.  
pôr-do-sol do interior Oeste Paulista, entre outros pontos que atraem milhares de turistas capelas, Parada dos Romeiros, Casa dos Contos, o Rancho 53 - Bacalhau, o mais lindo Hípcico Palmeiras, o Morro do Voturna, a Paróquia Nossa Senhora da Penha, diversas O Município de Araçatiguama é rico em paisagens e pontos turísticos. Tem o Centro

principais jazidas de ouro e prata do Estado de São Paulo na primeira metade do século 19.  
Capela Santa Barbara, parquinho, viveiro de aves e a famosa Mina do Ouro, uma das geológica para o País, o parque conta com o Museu de Araçatiguama, o Museu da Mina, a Um exemplo é o Parque da Mina do Ouro. De grande importância histórica e

século XVI, o Município conta com lugares, construções e estradas históricas.  
Caminho dos Bandeirantes na época do desbravamento do interior paulista, no

primeiro Município de Araçatiguama é reconhecido como "Portal do Interior" por ser o  
O Município de Araçatiguama é reconhecido como "Portal do Interior" por ser o propicia para o turismo o ano inteiro.

Araçatiguama tem altitude de 695 metros relativamente ao nível do mar, clima agradável, variando entre temperatura máxima de 29°C e mínima de 9,7°C, o que o torna gosta de história, e ainda para quem quer se aventurar em meio à natureza.  
segmentos turísticos, sendo ótima opção para quem quer sossego e tranquilidade, para quem e muito mais os visitantes encontram em Araçatiguama, Município bastante diversificado nos Turismo de Pesca, Turismo de Negócios e Eventos e, também, Turismo Pedagógico. Tudo isso Ecoturismo, Turismo de Aventura, Turismo Rural, Turismo Cultural, Turismo Religioso,

SPL - DOI
RGI 0915
FLS. N.º 02

FLS. N.º	03
RGF	0915
SRE	001

cada vez mais procurada por turistas. A cidade é um dos mais importantes pólos industriais do interior paulista, e conta com um bom turismo. Um dos lugares mais visitados é a Mina de Ouro, herança descoberta pelos bandeirantes. O Morro do Mombaga, com 984 metros de altitude, atrai praticantes de voo duplo. A Cachoeira do Rio Acima, com quedas de 3 metros, formam piscinas naturais para banhos. Tem campos de golfe do estado e abertos ao público. Na cidade visite a Igreja de Nossa Senhora da Penha, hoje a matriz do município, antes denominada Capela de Nossa Senhora da Penha, que pertenciam até então à vila de Farnalva. A igreja está na área central do município e próximo ao Morro do Voturuna." (<https://www.guiadoturismobrasil.com/cidade/SP/251a/racariguama>).

O Guia do Turismo Brasil também traz informações sobre o Roteiro dos Bandeirantes, no qual está incluso Aracáriguama, com excelente infraestrutura na Gastronomia, Hospedagem, Turismo Rural e Negócios:

"No Roteiro dos Bandeirantes, passa por cidades com centros históricos preservados, reservas ambientais, trilhas ecológicas, diversidade gastronômica, eventos, museus, fazendas centenárias, trilhas e caminhos que seguem os passos dos antigos bandeirantes. A aventura original destrinchou o então desconhecido território brasileiro. Ao longo de 186 km as cidades paulistas, a partir de Santana do Parnaíba que possui o maior conjunto arquitetônico preservado do estado, Pirapora do Bom Jesus que foi um vilarejo missionário e também são conhecida como berço do samba paulista Cabreúva, Iju, Saito, Porto Feliz, Tietê, Aracáriguama e São Roque. São cidades com excelente oportunidade para o visitante ter o conhecimento da História do Brasil, nas mesmas terras por onde passaram personagens como Bartolomeu Bueno da Silva, Anhanguera e Fernão Dias Paes Leme, o Caçador de Esmeraldas, homens que deram com bravura e determinação o formato que o Brasil tem atualmente. Muito próximo à capital, a região conta parte da história paulista e brasileira que com as bandeiras forjaram a saga dos bandeirantes paulistas que partiam em expedições em busca de metais preciosos e outras riquezas. As proezas revolucionárias de seus antepassados e a herança ambiental servem de cenário para belos passeios. Tranquilidade e retorno às raízes caipiras através da música e da comida típica. Turismo Cultural Natureza e Aventura. Em uma região com rico patrimônio histórico tanto na zona urbana como na zona rural. Excelente infraestrutura turística, Gastronômica de Hospedagem e Turismo de Negócios. Destacamos na região do Roteiro dos Bandeirantes outras cidades tradicionais com capacidade, para o conforto do turismo da região: Itupeva, Indaítuba, Ibiúna, Piedade, Sorocaba e Aracáriguama da Serra."

O site **Viajante Brasileiro** também viabiliza aos visitantes o conhecimento das atrações turísticas de Aracáriguama:

Em um passeio de sensações e história, estudantes conhecem a mina de **Aragariguama**, no interior de São Paulo. A visita proporciona o conhecimento da história dos bandeirantes, que ajudaram a construir o município.

Passeio proporcionou conhecimentos aos alunos. Todos os anos, 20 mil jovens passam pelo local.

**Mina de Aragariguama, SP, é explorada por estudantes**

Isto porque Aragariguama já é um Município turístico, assim devidamente reconhecido, tanto que em 2012, o Canal G1, da Rede Globo de Televisão, efetuou reportagem sobre a Mina de Aragariguama, relatando que anualmente **20 mil jovens** passam pelo local (<http://g1.globo.com/sao-paulo/sorocaba-jundiai/noticia/2012/01/mina-de-aragariguama-sp-e-explorada-por-estudantes.html>);

São muitos os sites destinados ao turismo que se reportam ao Município de Aragariguama, sendo possível citar também, como exemplos, <https://www.feriasbrasil.com.br>, <http://www.portalturismobrasil.com.br> e [www.tripadvisor.com.br](http://www.tripadvisor.com.br).

Para quem gosta de **aventura e ecoturismo**, Aragariguama tem um cenário favorável para trekking, ciclismo, motocross e offroad nas estradas rurais da cidade, além de conhecer a **belíssima paisagem da cidade como a Cachoeira do rio Acima ou os Morros do Votuna, do Mombaga e da Aparecida** (<http://www.viajanterasil.com.br/roteiro/cachoeira-os-tesouros-de-aragariguama>)

Na **Praça Santos Dumont**, na Estrada Aragariguama, é possível ver um **avião no alto do morro**, além de uma réplica em **miniatura da Torre Eiffel**.

Para quem gosta de **aventura e ecoturismo**, Aragariguama tem um cenário favorável para trekking, ciclismo, motocross e offroad nas estradas rurais da cidade, além de conhecer a **belíssima paisagem da cidade como a Cachoeira do rio Acima ou os Morros do Votuna, do Mombaga e da Aparecida** (<http://www.viajanterasil.com.br/roteiro/cachoeira-os-tesouros-de-aragariguama>)

Uma das principais características de Aragariguama é a sua **topografia montanhosa, que oferece um clima gostoso na maior parte do ano. No quesito econômico, Aragariguama vem passando por várias transformações, com a chegada de indústrias e a instalação de um novo comércio. Mas, é por causa do turismo que a cidadezinha do interior paulista tem sido cada vez mais procurada. Vamos conhecer?**

"A cidade de **Aragariguama**, localizada às margens da Rodovia Castelo Branco (SP280), a 50km da capital paulista, faz parte do Circuito Roteiro dos Bandeirantes, roteiro por onde passaram os desbravadores do interior de São Paulo.

SRPL - DOI
RGI 0915
FLS. N.º 04

Doc. 05 – Atas das seis (06) últimas reuniões do Conselho Municipal de Turismo de Aragariçama (4ª Reunião, em 17/09/17; 5ª Reunião, em 15/10/17; 6ª Reunião, em 05/11/17; 7ª Reunião, em 10/12/17; 8ª Reunião, em 21/01/18; e 9ª Reunião, em 25/02/18) registradas em Cartório e respectivas Listas de Presença;

Doc. 04 – Relação dos Membros do Conselho Municipal de Turismo de Aragariçama;

Doc. 03 - Cópia da Lei Municipal nº 757, de 12 de junho de 2017, que instituiu o Conselho Municipal de Turismo de Aragariçama – COMTUR, e cópia da Lei Municipal nº 797, de 02 de março de 2018, que alterou a Lei Municipal nº 757/2017, objetivando atender requisitos da Lei Complementar Estadual nº 1.261, de 29 de abril de 2015;

Doc. 02 - Cópia da Lei Municipal nº 798, de 02 de março de 2018, que aprova o Plano Diretor de Turismo no Município de Aragariçama, contendo Anexo Único, parte integrante da norma, que consiste no Plano Diretor, no qual estão inseridos também os documentos referidos nas alíneas "a" (Estudo da Demanda), "b" (Inventário de Atrativos Turísticos) e "c" (Inventário de Equipamentos e Serviços Turísticos, do Serviço de Atendimento Médico Emergencial e da Infraestrutura Básica de Abastecimento de Água Potável e Coleta de Resíduos Sólidos) do inciso II do artigo 5º da Lei Complementar Estadual nº 1.261/2015;

Entende o autor da presente proposição que assiste razão à Prefeitura, conforme comprovamos documentos que seguem anexos, sendo:

A Prefeitura de Aragariçama, Excelentíssima Senhora Lilliana Medeiros de Almeida Aymar Bechara, peticionou ao subscritor deste, através do Ofício nº 36/2018(Doc. 01), a classificação como Município de Interesse Turístico – MIT, fazendo-o por compreender que o Município tem grande potencial turístico.

A Cidade fica bem próxima dos Municípios que integram a Região Metropolitana de São Paulo, tratando-se, portanto, de roteiro de fácil acesso para milhares de pessoas, inclusive para passeios de final de semana.

No estreito caminho, num lugar bem diferente da sala de aula, mais de 20 mil alunos por ano, saem da caverna, conhecendo o passado bandeirante do povo do estado de São Paulo. Para quem participou da atividade, a riqueza, foi outra: o conhecimento.

Aos poucos, os jovens se acostumavam e seu Pedro, ex-minheiro e coordenador do parque da mina, deu uma aula sobre minério e o caminho da riqueza.

Foi no ano de 1590, que Sardinha retirou toneladas de terra da mina. A febre do ouro chegou ao povoado fazendo a cidade crescer. Séculos depois, entrar no lugar que foi o ambiente de trabalho e de sonhos de centenas, talvez milhares de mineiros anônimos, provocou diferentes sensações.

Em uma aula de história no museu da mina, os alunos da rede municipal da cidade, voltam no tempo e descobrem quem esteve pelas terras, 400 anos atrás. Logo, os estudantes descobrem quem foi Afonso Sardinha, que em uma expedição bandeirante, viu riquezas e prosperidade escondidas embaixo da terra, como mostra a reportagem do TEM Notícias.

SRPL - DOI
RGI 0915
FLS. N.º

Divisão de Ordenamento Legislativo  
Serviço de Processo Legislativo  
Publicado no "Diário Oficial"  
de 01/03/18

Serviço de Suporte e Conferência  
Esta proposição contém  
1 assinaturas  
SSC, 813 118

Sala das Sessões, em  
Deputado João Caramaz - PSDB

**Doc. 06** – Inventário Subscrito pela Prefeita – Atrativos Turísticos, Equipamentos e Serviços Turísticos, Serviço de Atendimento Médico Emergencial, Meios de Hospedagem, Serviços de Alimentação e Infraestrutura para atendimento às populações fixas e flutuantes no que se refere ao abastecimento de Água Potável e Coleta de Resíduos Sólidos;  
**Doc. 07** – Declaração do Secretário de Turismo de Aracaju de realização do Estudo da Demanda em parceria com o SENAC-SP e Associação Pró-Desenvolvimento do Turismo Regional – PROTUR.  
**Doc. 08** – MIT (Município de Interesse Turístico) – Compêndio de todo o material relativo ao Projeto MIT de Aracaju.  
Em razão de todo o exposto, conto com o apoio dos nobres pares ao presente projeto, para que a Cidade de Aracaju possa ser classificada como Município de Interesse Turístico - MIT, desenvolvendo ainda mais a potencialidade turística de fato já existente.

FLS. N.º	96
RGI	0915
SRPI - DOI	

SRPL - DOL
RGL 0 9 1 5 . 4
FLS. N.º 27

# ARAÇARIGUAMA

*Aquele que Deus ama*

Governo de Trabalho e Amor

SECRETARIA DE CULTURA E TURISMO

SRPL - DOL
RGL 0915
FLS. N.º 08

Araçariгуama, 26 de fevereiro de 2018.

Ofício 36/2018

Ao Deputado Estadual

Sr. João Carlos Caraméz

Senhor Deputado

A secretaria vem através deste cumprimentá-lo e servirmo-nos do presente para solicitar os valiosos préstimos de Vossa Excelência no sentido de atender ao pedido do Secretário de Cultura e Turismo de Araçariгуama Davi Ben de Mamczur Gonçalves, e da Prefeita Liliansa Medeiros de Almeida Aymar Bechara, a inclusão do município de Araçariгуama ao projeto denominado MIT(Município de Interesse Turístico). Certo de contar com sua acolhida ao pedido aproveito a oportunidade para renovar meus protestos de elevada estima e distinta consideração

Atenciosamente,

Davi Ben de Mamczur Gonçalves  
Secretário de Cultura e Turismo

Davi Ben de Mamczur Gonçalves  
Secretário de Cultura e Turismo

Liliansa Medeiros de Almeida Aymar Bechara  
Prefeita Municipal


SRPL - DOI
RGL 0915
FLS. Nº 09



**ARAÇARIQUAMA**

*Água que Deus ama*

Governo de Trabalho e Amor



FLS. N.º	10
RGL 0 9 1 5	
SRPL - DOI	

LEI N.º 798 DE 02 DE MARÇO DE 2018.  
 Autógrafo N.º 953 /2018.  
 Projeto de Lei N.º 09/2018

“Institui o Plano Diretor de Turismo no Município de Aracariquama e da outras providências”.

LILIANA MEDEIROS DE ALMEIDA AYMAR BECHARA, Prefeita do Município de Aracariquama, localizada no Estado de São Paulo, no uso de suas atribuições legais, faz saber que Câmara Municipal aprovou e que ela sanciona e promulga a seguinte lei.

Art. 1º - Fica instituído o Plano Diretor de Turismo no Município de Aracariquama, que visa orientar o planejamento, a gestão e o desenvolvimento sustentável do turismo no Município, conforme anexo único, parte integrante desta Lei.

Art. 2º - Esta Lei entra em vigor na data de sua publicação, revogadas as disposições em contrário.


Aracariquama, 02 de Março de 2018.

LILIANA MEDEIROS DE ALMEIDA AYMAR BECHARA  
 Prefeita de Aracariquama  
 Publicado e registrado no Gabinete da Prefeitura, na data supra.

ADRIANO TEODORO  
 Secretário de Governo Interno

Rua Leopoldo da Silva, nº 1090, Loteamento Jardim Bela Vista, Bairro Terra Baixa - Aracariquama/SR, CEP 18147-000 - (11)4136-4900

2018  
ARAÇARIGUAMA – SP



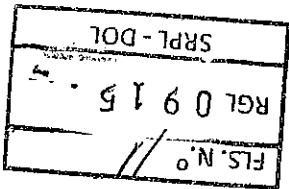

## Plano Diretor de Turismo

Secretaria de Cultura e Turismo

Governo de Trabalho e Amor

*Águia que Deus ama*

# ARAÇARIGUAMA





Secretaria de Cultura e Turismo

REALIZAÇÃO:

Carlos Henrique Moraes Philippe

Diretor de Turismo de Araçariгуama

FLS. N.º	12
RG 0915	
SRPL - DOL	

PREFEITURA MUNICIPAL DE ARAÇARIGUAMA  
Gestão: Lílana Medeiros de Aymar Bechara

APOIO:

SECRETARIA DE CULTURA E TURISMO  
Davi Ben Mamczur Gonçalves

2018

*dg*

## Apresentação

A elaboração do Plano Diretor de Turismo de Aragariguama apresenta orientações estratégicas para o desenvolvimento da atividade turística municipal para os próximos anos.

Para elaborar esse Plano, fora realizado inicialmente o Inventário Turístico que seguiu o modelo instituído pelo Ministério do Turismo, porém, alguns ajustes foram necessários para atender as características locais, identificadas no decorrer do trabalho. Posteriormente realizou-se o Diagnóstico Turístico e Prognóstico para obter informações e dados que norteassem as propostas contidas no Plano.

Para isso foram realizadas pesquisas de gabinete e pesquisa de campo com a aplicação de questionários de oferta turística, demanda turística e por fim, comunidade.

Cabe explicar que a pesquisa de gabinete, objetivou-se inicialmente em levantar informações históricas da fundação de Aragariguama e sua emancipação de São Roque, bem como dados pertinentes à saúde, educação, segurança, transporte, planejamento urbano, propriedades rurais dentre outros aspectos.

A partir dos prognósticos elencados, foram deferidos os seguintes objetivos: incentivar a vinda de turistas para Aragariguama, melhorar a qualidade dos serviços e produtos oferecidos, aumentar a competitividade do turismo local e auxiliar na alavancagem da economia municipal.

## O Plano Diretor de Turismo

Além de seus atrativos naturais, Aragariguama é um município que conta com um rico patrimônio histórico cultural o que lhe confere um enorme potencial turístico que abrange os mais diversos segmentos como o turismo pedagógico, rural, aventura, cultural, ecoturismo, histórico, religioso, dentre outros.

A preocupação da atual administração municipal, em valorizar o turismo local, reveste-se da maior importância e é necessária. Não acontecendo isso, estaremos perdendo a oportunidade de aprimorar os rumos do desenvolvimento e, pior, condenar ao ostracismo as riquezas da história, memória e da cultura Aragariguamense.

Valorizar o potencial turístico de Aragariguama é promover a criação de novos postos de empregos, captação de investidores, melhoria social da população. Soma-se ainda a oportunidade de aprimorar a paisagem urbana, a

FLS. N.º	13
RGL 0915	
SRPL - DOL	

mobilidade, o fortalecimento dos serviços e comércio, a melhoria dos equipamentos urbanos, a preservação da memória e da história do município.

Mas para que a atividade turística possa efetivamente colaborar com a economia do município, é preciso que haja um planejamento muito bem embasado nas atuais leis e programas de fomento ao turismo.

Para que essa potencialidade seja explorada e desenvolvida de forma ordenada e sustentável, decidiu-se por implantar o Plano Diretor de Turismo, como o instrumento principal no fornecimento das diretrizes consideradas estratégicas para fomentar o turismo nos próximos anos.

A consolidação do processo de fortalecimento do turismo implicará em mudanças positivas para o município, resultando em uma nova cidade, sustentável e uma melhor qualidade de vida para a população, gerando novos postos de emprego e fortalecendo a economia local.

Esperamos que este Plano sirva de embasamento para todos os agentes envolvidos na política de desenvolvimento turístico sustentável de Araçari.

## 1 – O Município

O município de Araçari está localizado na borda da Rodovia Castelo Branco – SP-280, conforme mostra a figura número 02.

A Rodovia Estadual Presidente Castelo Branco – SP-280, liga São Paulo (Osasco) até o município de Espírito Santo do Turvo, numa extensão de 302 (trezentos e dois) quilômetros, passando pelos municípios: Barueri, São Roque, Araçari, Sorocaba, Botuva, Tatuí, Torre de Pedra, Pardinho, Itatinga e Itaras.

De acordo com o Departamento de Estradas e Rodagem - DER-SP<sup>1</sup>, que executa a medição exata de distâncias terrestres entre determinados municípios, podemos comparar as distâncias reais entre Araçari com os principais pólos econômicos da região com influências diretas, ou seja, econômica e social de troca e fluxo de pessoas, como acontece entre os municípios de São Paulo, Campinas e Sorocaba.

Araçari está localizada a 48 km de São Paulo, 46 km de Sorocaba, 96 km de Campinas.

<sup>1</sup> Disponível em <http://200.144.30.104/website/webrota/viewer.htm> Acessado em: Ago. 2016.

SRPL - DOL
RGT 0 9 1 5 . 2
FLS. N.º 2/2

O município apresenta atrativos turísticos para todos os gostos, sendo uma ótima opção tanto para quem quer sossego e tranquilidade, quanto para quem gosta de história, ou ainda para quem quer se aventurar em meio à natureza. Além disso, por ter sido caminho dos Bandeirantes na época do desbravamento do interior paulista no século XVI, a cidade conta com lugares, construções e estradas históricas.

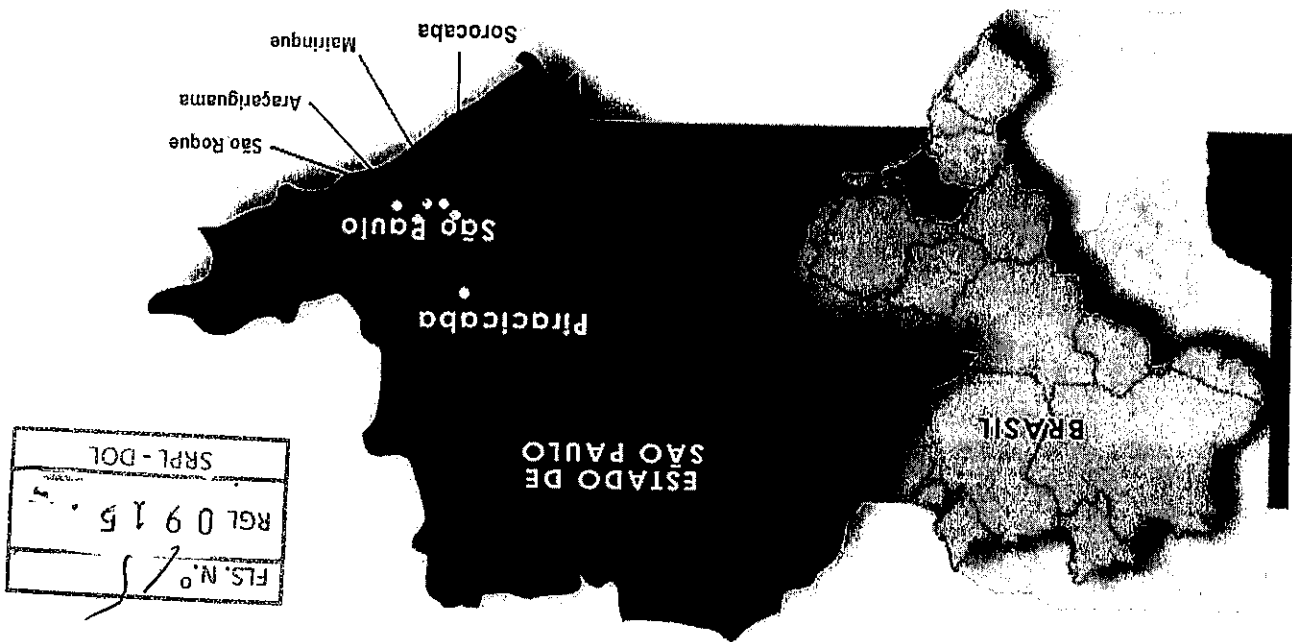
As características turísticas da cidade de Araçariçuama são bastante diversas, abrangendo diversos segmentos do turismo como o Ecoturismo, Turismo de Aventura, Turismo Rural, Turismo Cultural, Turismo Religioso, Turismo de Pesca, Turismo de Negócios e Eventos, Turismo Pedagógico.

### 1.1 - Características Turísticas de Araçariçuama

Entre as principais formas de chegar ao município salientam-se, via Rodanél Mario Covas os acessos pelos Municípios de Barueri e Osasco, ou pela Rodovia Raposo Tavares SP-270 por São Roque a somente 15 km de distância ou pela Estrada do Centenário para os visitantes vindos de Santana de Parnaíba, Pirapora do Bom Jesus e também pela Estrada dos Romeiros – SP-312.

Fonte: "Google maps", acessado em setembro de 2017.

Figura n.º 01: O Estado de São Paulo.



## 1.2 – Aspectos Históricos e Culturais

FLS. N.º	16
RGL 0915	
SRPL - DOL	

Em 1590, o mameluco Afonso Sardinha, conhecido como Capitão-Mor de São Paulo de Piratininga registra ter encontrado ouro de lavagem nas proximidades do Morro do Vuturna, sendo este o marco histórico da formação de Araçariçuama.

Em 04 de Dezembro de 1605 Afonso Sardinha ergueu uma capela aos devotos de Santa Bárbara (sendo ela a protetora dos mineiros e dos militares) ao pé do Morro do Vuturna; nos arredores do local hoje conhecido como Morro do Cantagalo, onde se descobriu um vasto veio aurífero em Araçariçuama.

Entre 1625 e 1640, com a dispersão e fixação dos fazendeiros e bandeirantes de Santana de Parnaíba por áreas próximas, principalmente às margens do Rio Tietê, muitos desses bandeirantes paulistas aqui se fixaram, (sempre em função da exploração aurífera) inclusive na Fazenda Novo Horizonte, onde atualmente funciona o Restaurante Casarão 54, mantendo até hoje o estilo arquitetônico intacto.

Em 1648 foi edificada a Capela de Nossa Senhora da Penha, onde Gongalo Bicudo Chassin deu início ao vilarejo que mais tarde se tornaria o povoado de Araçariçuama, sendo construída em taipa de pilão. Em 1653 a capela foi elevada à condição de paróquia e hoje é a matriz do município e foi uma das mais importantes do território, então pertencente à vila de Parnaíba.

A igreja localiza-se na área central do município e nas proximidades do Morro do Vuturna, onde outrora se encontravam os principais veios auríferos de São Paulo, explorado por Afonso Sardinha, já em 1590.

Entre 1650 e 1653 foi construída em parte da Fazenda Araçariçuama, adquirida pelo Capitão-mor, Guilherme Pompeu de Almeida, a Capela de Nossa Senhora da Conceição; nas proximidades do Ribeirão do Colégio, onde hoje esta localizada o Bairro do Rio Acima, constituindo-se no decorrer do tempo na mais importante edificação religiosa em território araçariçuamense, principalmente pela notoriedade e respeito da família que mandou construí-la, pois detinham posses em toda a região que ia de São Paulo às Minas Gerais.

Em 1688 foi edificada pelo Padre Guilherme Pompeu de Almeida, a capela dedicada a Nossa Senhora da Conceição tendo sido construída para atender as atividades religiosas dos administradores e escravos das fazendas da família, local hoje conhecido com Sítio dos Barboza.

FLS. N.º	1
RGL 0915	7
desanexada de Santana de Parnaíba e incorporada à Vila de São Roque onde	
SRPL - DOL	

Em 12 de fevereiro de 1844 através da lei nº. 10 Aragariguama foi se tornou freguesia, com a mesma denominação.

A partir de 16 de Abril de 1874 através da lei nº. 43, foi elevada a categoria de município desmembrando-se de São Roque. Não obtendo autonomia administrativa, como ocorrera em Santana de Parnaíba, sofreu um processo de estagnação político-administrativa.

Em 1926, a empresa "Saint George Gold Mine", obteve direito de exploração da Mina do Ouro de Aragariguama, de onde saíram aproximadamente 45 kg de minério em média por mês. Nesta mesma data foi construída a sede da Casa da Fazenda São José, hoje sede da Fundação Antonio Antonieta Cintra Gordinho em Aragariguama.

Em 1934 através de Decreto Presidencial, o Presidente da República Getúlio Vargas decide lacrar a Mina do Ouro de Aragariguama, por desvio de minérios, sendo que neste mesmo ano por decreto Estadual Aragariguama foi reduzida à condição de Distrito de Paz de São Roque.

Em 1962 foi construída a Rodovia Castelo Branco no governo Ademar de Barros. Na época, a rodovia era denominada "Auto-Estrada do Oeste". Sua função seria abrir um novo caminho em direção a Mato Grosso e Paraná, sendo considerada nesta década a maior rodovia da América Latina, o que trouxe ares de progresso e esperança de desenvolvimento para o então Distrito de Aragariguama.

Em 1991 graças aos emancipadores liderados por Severino Alves Filho (Parnaíba), Aragariguama reconquista sua autonomia Política-Administrativa. Obedecendo ao plebiscito realizado em 19 de maio de 1991, o então Governador do Estado Luis Antonio Fleury Filho assina a Lei Estadual de nº. 7.665/91 que reconduz Aragariguama a condição de município emancipado, marcando-se eleições para 3 de outubro de 1992.

Em 1º de Janeiro de 1993, toma posse como 1º Prefeito de Aragariguama o Sr. Severino Alves Filho, sendo substituído pelo Sr. Moyses de Andrade que cumpriu seu mandato de Janeiro de 1997 a Dezembro de 2000.

Em Janeiro de 2001 assume a Prefeitura o Sr. Carlos Aymar Srur Bechara, sendo reeleito para o segundo mandato a partir de 2005, do qual se afastou em março de 2008, assumindo o vice-prefeito Sr. Raul Ribas, que permaneceu até 31 de Dezembro de 2008.

Em Janeiro de 2009 assume como Prefeito Roque Normelio Hoffmann, sendo reeleito para o segundo mandato a partir de 2013.

Em Janeiro de 2017 toma posse à primeira mulher a ser eleita Prefeita em Aragariguama, Lili Aymar.


Em 2007, no 16º aniversário de emancipação político-administrativa, foi aprovado pela Câmara Municipal o Projeto de Lei Nº 010/2007, de iniciativa do executivo que institui nova roupagem nos dois principais símbolos municipais, o Brasão e o Pavilhão (Bandeira) Municipal, com autoria do professor e historiador João Barcellos, do heraldista comercial em sua estrutura.

Em 1925, o presidente da Câmara de Araçariquama, Antônio Ende Oliveira Pinto solicitou que o famoso heráldico Afonso de D'Escagnolle Tounay confeccionasse um brasão para o município, porém os veredores da época não oficializaram o brasão porque alegaram que o mesmo não continha referências à atividade

1.3.1 - Brasão



Brasão



Bandeira

SRPL - DOI
RG 0915
FLS. Nº 8

1.3 - Índices e Dados do Município

Marcelo de Souza Paranhos e da Academia Brasileira de Arte, Cultura e História.

O novo Brasão conta com vários elementos históricos e culturais como as datas 1605 (que marca o início da exploração do local por Afonso Sardinha) e 1991 (ano de emancipação do município); a mina de ouro; o Morro do Voturna (marco geográfico e de exploração de minérios desde o século XVI); bandeirante (representando a epopeia do bandeirantismo e o desbravador Afonso Sardinha); o Rio Tiête; o Ararari (passaro que deu origem ao nome do município); milho e algodão (representando as importantes fases produtivas da história agrícola municipal); engrenagem (representando a expansão industrial); e uma estrela prateada (simbolizando esplendor, sucesso, aspirações a coisas superiores e sublimes e luminoso futuro).

SRPI - DOL
RG 0915
FLS. N.º 19

### 1.3.2 - Cores Municipais

Em 2007 com o passaro Ararari não só passou a integrar o Brasão Histórico e Cultural Municipal como também a orientar por Lei as cores oficiais da Cidade que a partir de então passaram a ser o Vermelho, Verde e Amarelo. Essas cores são as mesmas do Ararari-Banana, passaro típico da região.

### 1.3.3 - Hino de Arariguama

Letra: Gaspar Batista Lopes; Almir Coelho Silva e Carlos Aymar  
Melodia: Carlinhos Macedo

Despontando no interior paulista  
surge um nome que engrandece o Brasil  
Arariguama cresce a nossa vista  
resplandece em meio a tantas outras mil  
Esperança que renasce a cada dia  
com os olhos num futuro promissor  
pra tornar nossa cidade  
fonte de felicidade  
com trabalho, dedicação e amor  
Arariguama, nosso coração  
sempre em nosso peito, é pura paixão  
de gente honesta, de respeito e de valor  
Arariguama, é tão bela como a flor

Araçariquama, o portal do interior  
 Cidade jovem com um futuro tão brilhante  
 com passado de história e tradição  
 o teu verde é um verde cativante  
 o teu povo é de fé e união  
 Princesinha da castelo é nossa terra  
 cidade d'ouro nosso prazer de morar  
 povo alegre e ordeiro  
 tão feliz e hospitaleiro  
 Araçariquama sempre vou te amar

### 1.3.4 - Dados Gerais

Fundação: 1653  
 Emancipação: 1991  
 Aniversário: 19 de maio  
 Santa Padroeira: Nossa Senhora da Penha  
 Adjetivo Pátrio: Araçariquamense  
 Área Total do Município: 146,7 quilômetros  
 Altitude: 708 metros  
 Número de Habitantes: 21.038 (IBGE – 2017)  
 Número de Eleitores: 15.683  
 Densidade Demográfica: 97,04 hab.km²  
 Topografia: Relevo montanhoso e acidentado  
 Coordenadas geográficas: Latitude S:23°26'24" e Longitude O: 47°30'51"  
 Atividade econômica principal: Industrial  
 PIB Municipal total: R\$897.664 Mil  
 PIB Agropecuário: R\$ 1.026 Mil  
 PIB Indústria: R\$ 554.684 Mil  
 PIB SERVIÇOS: R\$ 202.243 Mil  
 Impostos Arrecadados: R\$139.711 Mil  
 PIB per capto: R\$ 73.034 Mil  
 IDH: 0,81  
 Participação do município no PIB Estadual: 0,09%

FLS. N.º	00
RGF 0915	
SRPL - DOL	

#### 1.4 – História de Araçariguama

##### 1.4.1 – Fundação de Araçariguama

FLS. N.º	01
RGL N.º	0915.1
SRPL - DOL	

A fundação de Araçariguama está ligada diretamente com sua proximidade ao Rio Tietê, por ser o principal meio de penetração Bandeirante para interior da colônia, já no âmbito local sua história entrelaça com o processo de formação de Santana de Parnaíba e São Roque, municípios limítrofes.

O primeiro registro bandeirante no que é hoje o município de Araçariguama, foi no ano de 1590 quando o mameluco Affonso Sardinha, Capitão – Mor de São Paulo de Piratininga, encontrou ouro de lavagem nas proximidades do Morro do Voturna, esse local naquela época foi denominado Serra do Ibituruna, próximo a recém-fundada Vila de Santana de Parnaíba (1580).

Santana de Parnaíba tornou-se a precursora da região, pois a partir de sua formação como vila, estabeleceu o primeiro povoado no oeste paulista. No ano 1561, Mem de Sá passa pela região com a sua expedição em busca de metais preciosos e constituiu uma fazenda edificando uma capela, que nomeou mais tarde de Capela de Santo Antônio, em 14 de novembro do mesmo ano, a Vila de Santana do Parnaíba, tornou-se ponto de partida das expedições Bandeirantes.

Conforme SILVA (1998, p. 8), nesse momento histórico existe diversas famílias que tinham posse da terra na região, consequência da formação das Vilas. Vale lembrar o padre Guilherme Pompeu de Almeida, que em 1640 fez a primeira capela, que é a atual Araçariguama, denominada "Nossa Senhora da Conceição de Ibituruna". Posteriormente, o mesmo Bandeirante, adquiriu novas terras, onde vivia, quando se constituiu uma fazenda nomeada de Araçariguama, cujo significado é sítio onde os pássaros aragari se reúnem para comer.

No de 1640 ocorreu a doação de terra das sesmarias do Manoel de Carvalho para Gonçalo Chassim, quando foi construída a capela de Nossa

Senhora da Penha, dando início a um povoado. Esse território ainda pertence a Vila de Santana de Parnaíba.

Entre 1625 e 1640, deu-se a dispersão e fixação dos fazendeiros e bandeirantes de Santana de Parnaíba por áreas próximas, principalmente as margens do rio Tietê, em Aragariguama; muitos desses bandeirantes paulistas, que ali se fixaram, deixaram alguma herança em fazendas da região que ainda mantêm o mesmo estilo arquitetônico.

No ano de 1688 a capela de Nossa Senhora da Conceição foi construída pelo padre Guilherme Pompeu de Almeida, para atender as atividades religiosas dos administradores de escravos das fazendas, local hoje conhecido com o Sítio dos Barbosa.

Com o estabelecimento das primeiras fazendas e suas capelas a região passou a ser importante reduto de homens que se tornaram mineradores, fazendeiros, colonizadores, bandeirantes, índios e escravos da história de Aragariguama, que pertencia geograficamente e administrativamente a Santana de Parnaíba nesse momento histórico.

Dito a importância das formações de fazendas, cabe ressaltar que a Fazenda de Ibituruna (Aragariguama), fazia parte de muitas que estavam inseridas no território de Santana de Parnaíba que se estendiam pela região.

Em 12 de fevereiro de 1844 através da lei municipal nº 10 (dez), Aragariguama foi desanexada de Santana de Parnaíba e incorporada à Vila de São Roque que se tornou uma freguesia, com a mesma denominação.

Nesse momento histórico a Vila de Santana de Parnaíba estava decadente, em virtude disso, foi anexada a Vila de São Roque por forças políticas e interesses econômicos, tendo como ícone a expressividade de Antônio Joaquim da Rosa, que futuramente lutará pelo reconhecimento de Vila a Aragariguama junto ao presidente da província.

FLS. N.º	02
RGL 0915	
SRPL - DOL	

Precisamente em 16 de abril de 1874, através da lei nº. 43 foi elevada a

categoria de Freguesia de São Roque com autonomia administrativas, como outrora era de Santana de Parnaíba. Alguns meses depois é feito a primeira eleição municipal para a escolha dos vereadores para ocuparem a Câmara Municipal, que antes da Proclamação da República, era o órgão máximo do executivo nas Vilas, somente após foi instituído o cargo de prefeito.

Conforme retrata o Instituto Brasileiro de Geografia e Estatística - IBGE

(2008), o processo burocrático por leis e decretos das etapas desde Freguesia de São Roque, Distrito de São Roque e sua emancipação política, esta citada na contextualização deste momento histórico do município - "Criada por lei Estadual nº 1038, de 19 de dezembro de 1906, em divisão administrativa referente ao ano de 1911, o Município de Araçariguama se compõe do Distrito "Sede".

Já no ano de 1926, a mina do ouro passou a ser cobigada pela empresa canadense *Saint George Gold Mine*, que conquistou o direito de exploração do ouro, dando origem ao formato atual que esta disponível para visitação. No ano de 1934, por razão de um decreto presidencial, Getúlio Vargas decide lacrar a Mina do Ouro de Araçariguama, por desvio de minérios, sendo que neste mesmo ano, por decreto Estadual, Araçariguama foi reduzida à condição de Distrito de Paz de São Roque.

Em 1968 foi inaugurado o primeiro trecho da Rodovia Castelo Branco, idealizado por Ademar de Barros. Porém, só foi inaugurada na gestão do Governador Laudo Natel e dado continuidade pelo governador Abreu Sodré. Tanto, São Roque quanto seus distritos foram amplamente favorecidos pela construção da rodovia a nível econômico e demográfico.

Percebe-se que a discussão está em ordem cronológica, dessa forma, será retomado posteriormente a problemática da Rodovia Castelo Branco.

Assinatura: \_\_\_\_\_

SRPL - DOL
RG 0915.4
FLS. N.º 33

Conforme ao decreto 6.448 de 21 de maio de 1934, foram extintos vários municípios similares ao estudado, por justificativa de não terem recursos próprios para manterem sua administração. Então, retrocedeu-se Aragariguama novamente como distrito de São Roque. Por essa razão surgiram vários movimentos emancipacionistas de Aragariguama na década de 1970, como: Juventude Unida Cristã de Aragariguama - JUCA, logo após União Social Esportiva e Recreativa de Aragariguama - USERA e o primeiro partido político do município a Aliança Renovação Nacional - Arena que não obteve êxito no sucesso nas investidas para emancipação.

Na década de 1980 motivados pela emancipação de Mairinque, os movimentos sociais de Aragariguama se fortaleceram, dando origem a primeira Comissão Pró Emancipação, que buscou alternativa, além de pedidos feitos a Câmara Legislativa de São Paulo, atingindo-se as esferas Estaduais e Federais.

Conforme a Lei Complementar 410 de 28/08/1985, foram estabelecidos requisitos para que o distrito ou subdistrito se constituísse em municípios, como:

- 1-Ser distrito ou Subdistrito há mais de três anos;
- 2-Ter condições apropriadas para instalação da Prefeitura e da Câmara Municipal;
- 3- Apresentar solução de continuidade de cinco quilômetros no mínimo, entre o seu perímetro urbano e do Município de origem, excetuando-se os distritos e subdistritos integrantes da área metropolitana da Grande São Paulo;
- 4-Não interromper a continuidade territorial do município de origem.

Por Aragariguama, enquadrar-se em praticamente todos os quesitos apontados, novamente foi organizado um projeto para ser reapresentado. Segundo SILVA (1998, p.76), os governantes de São Roque, passaram a tomar medidas no sentido da manutenção da unidade territorial com o seu distrito, desenvolvendo até área fabril em Aragariguama.

Assinatura: \_\_\_\_\_

SRPL - DOI
RG 0915
24

SRPL - DOL
RG 0915
FLS. N.º

Com a promulgação da Constituição Federal de 1988, encontramos no parágrafo quarto do artigo 18 a seguinte disposição:

A criação, a incorporação, a fusão e o desmembramento de Municípios, far-se-ão por lei estadual, dentro do período determinado por Lei Complementar Federal, e dependerão de consulta prévia, mediante plebiscito, às populações dos Municípios envolvidos, após divulgação dos Estudos de Viabilidade Municipal, apresentados e publicados na forma da lei.

Somado a nova constituição com as eleições municipais de 1988, quando foram eleitos três vereadores de Aragarigüama na Câmara de São Roque, sendo eles: Severino Alves Filho, Celso Grande e João de Castro de Andrade Neto, além disso, em virtude do afinho de Severino pela emancipação de Aragarigüama, foi o vereador mais votado e recebeu indicação para a presidência da Câmara.

Devido a essa nova condição de representatividade no poder legislativo, além da mobilização social, dos movimentos já citados anteriormente, tudo isso propiciou as condições adequadas para a emancipação.

Aragarigüama veio assumir as condições de município posterior a isso, conforme livro de registro da prefeitura municipal, 1995; p.29 afirmando que:

**Elevado novamente à categoria de Município com a denominação de Aragarigüama, por Lei Estadual nº 7644, de 30 de dezembro de 1991, desmembrado de São Roque, com sede no antigo Distrito de Aragarigüama, constituído do Distrito Sede. Sua reinstalação se verificou no dia 01 de janeiro de 1993.**

Em 1991, os emancipadores liderados por Severino Alves Filho, o Paraíba, fizeram com que Aragarigüama reconquistasse sua autonomia político-administrativa, obedecendo ao plebiscito realizado em 19 de maio de 1991, onde o então Governador do Estado Luis Antônio Fleury Filho assina a Lei Estadual de nº. 7.665/91 que reconduz Aragarigüama a condição de

município emancipado, marcando as primeiras eleições para 3 de outubro de

1992, onde "Paraliba" foi eleito o primeiro prefeito de Aragariguama.

FLS. N.º	26
RGL N.º	0915
SRPL - DOL	

Procedida à caracterização histórica das origens da região estudada esse item prossegue analisando a etapa histórica posterior ao Bandeirantismo e Tropicismo: o ciclo do café e plantação de algodão e cana-de-açúcar na região.

O café chegou ao norte do Brasil, precisamente em Belém, no ano de 1729 vindo da Guiana Francesa. Sob o pedido do governador do Maranhão e Grão-Pará, foi enviada à Guiana uma expedição com a missão de obter algumas mudas de café arábica, pois já naquela época tinha grande valor.

Devido às condições climáticas do País, o cultivo se espalhou rapidamente, primeiramente pelo Nordeste entre os estados do Maranhão e Bahia, depois Sudeste, entre o Rio de Janeiro, São Paulo, Paraná e Minas Gerais. Durante o início do século XIX, o café foi produto-base da economia brasileira, desenvolvendo-se de diferentes formas em cada região do País.

O café chegou a São Paulo pelo Rio de Janeiro. Primeiro fixou-se nas Matas da Tijuca, estendendo-se até Angra dos Reis e Parati, chegando a São Paulo por Ubatuba, e espalhando-se por todo o Vale do Paraíba.

O primeiro ciclo agrícola da região de Sorocaba, propriamente dito, que na época se unia às fazendas onde hoje é o território de Mairinque, Aragariguama e São Roque foram, entretanto, o da cana de açúcar, que se iniciou por volta de 1800.

Vale frisar que a maioria dos habitantes daquela região estava condicionada a uma vida comercial mais intensa e igualmente voltada aos produtos das feiras de mares, que atingem seu apogeu quase concomitantemente ao da lavoura açucareira que, mesmo assim, teve uma grande projeção local.

Entretanto, a região foi reconhecida de fato pela produção algodoeira,

que se desenvolvia em conjunto com a plantação de cana de açúcar. As primeiras mudas de algodão herbáceo foram introduzidas no espaço sorocabano em 1821, com sementes distribuídas pela Associação para Suprimento do Algodão de Manchester – Inglaterra. Com o fim do monopólio americano, Sorocaba começa ainda a exportar esse produto: a cana de açúcar, que se iniciou por volta de 1800.

O período cafeeiro foi importante para a consolidação econômica e espacial do estado de São Paulo como um todo, naturalmente influenciando também essa região, porém, mantendo o cultivo do algodão e a fabricação de tecidos de importância primordial regional quando, Sorocaba e São Roque começaram a se desenvolver, inclusive, a partir da indústria e de maquinário têxtil.

O início da decadência do café se deu depois da Revolução de 1930 e dos abalos provocados pela crise econômica mundial iniciada nos Estados Unidos em 1929, com a queda da bolsa, onde o governo Vargas manteve apoio ao setor cafeeiro por meio do Departamento Nacional do Café. Para reduzir a oferta e melhorar o preço da saca, Vargas manda queimar café estocado e erradicar cafezais, pagando pequena indenização aos produtores. Em longo prazo, a produção e a exportação estabilizam-se, sob a supervisão do Instituto Brasileiro do Café.

O processo de decadência da produção açucareira paulista ocorre no ano de 1860, quando não se consegue mais suprir o próprio mercado interno, obrigando a Província a importar açúcar de outras regiões para o seu consumo; esta decadência é o efeito da progressiva substituição da cultura da cana-de-açúcar pelo café em todo país. Entretanto, a cultura algodoeira continuava-se a desenvolver e ainda era o principal produto agrícola da região. O algodão da região era produzido em larga escala nacional, sendo o “único sobrevivente” a esse período de crises.

FLS. N.º	72
RGL 0915	4
SRPL - DOL	

O estado de São Paulo teve um papel decisivo com as suas políticas de crédito, proporcionando a transferência do capital agrário para o industrial, que só puderam atingir níveis satisfatórios porque tiveram tarifas protecionistas, protegendo assim a produção interna do mercado externo.

A acumulação de capital iniciado desde o final da segunda metade do século XIX que se estendeu até 1930, decorrentes da exportação do café, transformou-se em estímulo para a formação do capital industrial nacional. Esse capital fez do Brasil um país articulado com o mundo, principalmente na linha do desenvolvimento mercantil, junto aos países capitalistas europeus e com os Estados Unidos. Somando a isso, GARCIA (1985, p.67), complementa que "esse capital, concentrou-se nas mãos de uma determinada classe social, tornando possível de ser transformado em capital industrial produtivo".

Após apresentar os ciclos agrícolas dessa região, anteriormente problematizado, será abordado o período de desmontamento industrial. Cabe salientar, que nessa discussão histórica quando for dito São Roque, também se pode compreender Araçatiguama, pois não haviam sido desmembrados até 1991.

#### 1.4.3 – Industrialização

Com a diminuição da exportação e com os preços aviltados, os sorocabanos abastados começaram novamente a pensar no aproveitamento local do algodão e, assim no final do século XIX se instalaram as fábricas têxteis: a primeira montada em Sorocaba acontece em 1852, por iniciativa do agricultor Manoel Lopes de Oliveira, a Nossa Senhora da Ponte (1882), a Votorantim (1890) e a Santa Rosália (1890), a BRASITALL de São Roque (1890), a Santa Maria (1892). Em 1909 foi fundada a Companhia Nacional de Estamparia, terminada a construção da fábrica São Paulo (1909) e instalada a fábrica Santo Antônio (1913), criando o maior polo industrial têxtil do Brasil.

SRPL - DOL
RGL 0915
FLS. N.º

FLS. N.º	22
RGI 0915	
SRPI - DOL	

No período de 1880 a 1930, a dinâmica da acumulação de capital foi determinada pela ida do capital acumulado na agricultura para o setor industrial, tornando irreversível essa tendência. Entretanto, deve-se frisar que a região de Sorocaba e São Roque (Araçariquama) não foram grandes produtores de café, o que já foi elucidado. Entretanto, esta região mesmo não se beneficiando dessa cultura recebeu influências desse período, o que é inevitável.

Com o cenário da crise do algodão, a indústria trouxe uma nova dinâmica para aquela sociedade, que possuía um espaço tecnicamente mais avançado que os demais municípios produtores de café. Sorocaba, de fato, passou a possuir o maior número de fábricas têxteis do estado de São Paulo, fábricas essas que faziam o beneficiamento do algodão e contavam com a presença da ferrovia, auxiliando o escoamento dessa produção. Na época, Sorocaba foi conhecida como a "Manchester Paulista", que remetia a quantidade de fábricas têxteis, equiparando-a com a cidade inglesa, a então maior produtora mundial de algodão, matéria prima para fabricação de tecidos.

Algumas fábricas de Sorocaba e São Roque (Araçariquama) materializavam esta fase da produção têxtil da região.

A BRASITAL, por exemplo, foi uma fábrica que impulsionou São Roque (Araçariquama) ao desenvolvimento político, econômico e urbano. Construída no ano de 1890, pelo italiano Enrico Dell'Acqua em um local bem próximo ao que seria hoje o centro da cidade, que serve como referência para os que ali vivem. No ano de 1919, a fábrica que levava até então o nome do seu proprietário, passou a se chamar BRASITAL (junção de Brasil + Itália). Sua produção era basicamente formada por tecidos de algodão, como: brins, popelina, colchas e toalhas que eram comercializados no Brasil e até exportados, exemplo raro para época. Essa significativa fábrica chegou a empregar 80 % da mão-de-obra disponível do município de São Roque que, nesse momento, ainda incorporava os distritos de Araçariquama e Mairinque.

No ano de 1970, as atividades dessa indústria diminuíram levando a sua integração um dos patrimônios públicos do município de São Roque, sendo hoje um centro cultural.

A construção da Rodovia Castelo Branco, marca uma nova fase para essa região, impulsionando o desenvolvimento e a circulação de cargas e mercadorias, atraindo novos investidores devidos à facilidade de acesso.

O projeto da SP-280 – Rodovia Castelo Branco iniciou-se no ano 1961,

dando início efetivo as obras somente no ano de 1963, quando foi criada a Comissão para Obras Especiais do governo, encabeçada por Ademar de Barros. Primeiramente a rodovia foi titulada como "Autoestrada do Oeste" e, posteriormente, passou a ser conhecida como Rodovia Castelo Branco em homenagem ao então presidente da república, cujo projeto visava oferecer um caminho alternativo aos estados do Mato Grosso e Paraná. A Rodovia Castelo Branco foi então a primeira estrada planejada do País, que veio alavancar a carreira de Ademar de Barros dentro da política pública de transporte. Seu objetivo era facilitar o escoamento de mercadoria até o porto de Santos, vindo de todo o estado de São Paulo. Entre as demais rodovias planejadas com o mesmo perfil da Castelo Branco, pode-se citar a Rodovia Anchieta e a Rodovia Anhanguera.

Como já citado anteriormente, a inauguração completa da Rodovia Castelo Branco foi no Governo do Governador Abreu Sodré. A facilidade de acesso trouxe melhorias para região, ajudando na urbanização, industrialização e, mais tarde, na inserção da região na recente era da globalização. Da mesma forma que a construção da ferrovia Sorocabana levou o fim do movimento Tropeirista da região, uma vez que a Sorocabana trouxe mais facilidade e rapidez ao transporte, a construção da rodovia Castelo Branco, assim como outras inúmeras rodovias do país, levou ao início da decadência do transporte ferroviário de passageiros no País.

Logo quando emancipada em 1991, o parque industrial de Araçariçuama já contava com empresas consolidadas, de acordo com SILVA (1998, p. 84), o

Assinatura: \_\_\_\_\_

FLS. Nº	30
RGT	0915
SRP - DOL	

Conforme cita a Carta, dois índios são levados à nau de Pedro Álvares Cabral, que serve um banquete aos índios. Há registros, que quando viu uma galinha, teve medo, comum para um primeiro contato, segundo a carta os índios: "não lhe queriam pôr a mão; e depois a tomaram como que espantados". Nesse encontro, foi servido "pão e peixe cozido, confeito, farteis mel e figos passados". Não quiseram comer quase nada daquilo; se provaram alguma coisa, logo a lançavam fora.

Deve-se partir dos índios para entender o tipo de dieta do brasileiro respeitando os regionalismos. O primeiro registro histórico com informações gastronômicas entre o impacto cultural de índios com portugueses é a Carta de Pero Vaz de Caminha em 1500, que traz uma série de peculiaridades tupiniquins e lusitanas.

Para desvendar a formação gastronômica de Aragarigüama e do entorno regional, deve-se entrelaçar os vários processos como foram apresentados no processo histórico. Dessa vez, o enfoque será dado somente à dieta dos índios, negros, portugueses, que resultaram na formação da gastronomia paulista – via bandeirantes e tropeiros, apresentando o que contribuíram para a alimentação da região. Contudo, a contribuição da dieta da caçara para a gastronomia paulista não entrará na análise, por não pertencer ao recorte regional. Entretanto, buscou-se no decorrer desse item, identificar e compreender a formação da gastronomia regional e local. Para esse propósito seguirá uma análise histórica, etnográfica e sociológica da alimentação.

**1.4.4 - Origem da Gastronomia Regional e Local**

município já ultrapassou 100 fabricas e pretende chegar a 200 unidades nos próximos anos. minerasoras, metalúrgicas e químicas. Atualmente, constam informações que o município já dispunha de 28 indústrias de variados segmentos, desde

FLS. N.º	31
RGI 0915	
Serpl. - DOL	

Assinatura: \_\_\_\_\_

Essas características são dos índios Tupiniquins de Porto Seguro. Entretanto, há registros sobre o comportamento alimentar das etnias que habitavam o Oeste Paulista, que foram os Guaranis a Leste do Rio Tietê sentido litoral e a Oeste para o interior foram os "Kaingang". Entende-se que

do brasileiro.

massa doce. Mesmo assim, toda dieta indígena marca forte presença no prato comendo presunto defumado, pão de trigo, figo, confeitos de açúcar, farteis e Seguro, numa convivência curta, cedeu ao paladar lusitano, bebendo vinho, Afirma CAMARA CASCUDO (1983, p.87), que o tupiniquim de Porto e acaba nos pés":

"Quem bem come e bebe, faz o que deve" e também "A festa começa na boca poder através da fartura alimentar. Como bem diz alguns ditos populares: lusitana. As festas eram formas de as famílias tradicionais esbanjarem o seu oferecer alimento na alegria do convívio social, é uma forma de cordialidade Outro hábito visível no cotidiano do brasileiro é o costume português de

alimentar e motivava o convívio social.

passatempo, isso seriam os aperitivos os doces, os quais abriam o desejo sem intuito alimentares, ou seja, criando um tipo de uma comida de eles, só se alimentavam quando estavam com fome, agora passariam a comer doces, que transformaram a vontade alimentar do índio e do brasileiro, pois mascavo, permitindo a cozinha portuguesa fazer todos os seus bolos, pães e Com o Ciclo da Cana, teve-se a oportunidade de produção de açúcar

costumes alimentares dos índios, que só conheciam o açúcar através do mel. e a criação da monocultura da cana-de-açúcar trouxeram mudanças radicais nos que contribuíram para formação do paladar brasileiro, pois a valorização do sal pela terra. Percebe-se no cardápio exposto um pouco das iguarias lusitanas, portugueses, que os índios consomem em sua dieta tudo o que é produzido índios mal puseram a boca. Na própria carta é nítida a conclusão dos

A primeira prova de vinho de Portugal foi servida uma taga, que os

Assinatura: \_\_\_\_\_

FLS. N.º	32
RGI 0915	
SRPL - DOL	

SRPL - DOL
RG 0915
FLS. N.º 33

Assinatura: \_\_\_\_\_

detinham dos mesmos recursos alimentares por estarem numa área de Mata Atlântica. Mas, não se sabe suas especificidades psíquicas.

Cabe apresentar os principais alimentos base da gastronomia indígena paulista. Na Carta tem-se registro que o palmito foi um dos primeiros frutos da terra, que o Capitão Pedro Alvares Cabral teve audácia de comer, conforme diz a carta: "ao lado dele (Ribeira) há muitas palmas, não muito altas, em que há muito bons palmitos"; "Colhemos e comemos deles muitos". Já o inhame, cará e aipim passaram por uma grande confusão lusitana, por haverem semelhanças estéticas, perceberam-se suas diferenças no paladar, já que a origem do inhame era africana. Conforme Pero Vaz de Caminha, o aipim é o alimento mais visível nas refeições indígenas, sendo comparada sua função ao pão de trigo aos portugueses.

Para CAMARA CASCUDO (1983, p. 103), o aipim, tornou-se o alimento do índio e europeu, pelo seu sabor, fácil digestão e substancial. Talvez, justifica-se a diferença de influências gastronômica entre a dieta indígena e africana no prato do brasileiro, porque em geral, os condimentos da terra foram adotados pela gastronomia portuguesa, transformando-se em novos produtos recheados de influências do "saber fazer" português. Por meio desse caminho, surgiram: os bolos, mingaus com carnes ou peixes, beijus, caldos, tapiocas e o pirão, mais recentemente assumiram o papel dos beijus, principalmente no norte e nordeste.

Segundo o autor (Ibid. p. 121), o milho não ganhou o destaque da dieta indígena, por que só se reproduz semeando e os índios praticavam uma agricultura sedentária. Diferentemente, o que ocorreu na orla do Pacífico, América Central e restante da América Inca, Asteca e Maia.

Para GABRIEL SOARES DE SOUSA (*Apud* CAMARA CASCUDO, 1983, p. 121), o milho tinha como principal função manter os cavalos, galinhas, cabras, ovelhas, porcos e servir aos escravos. Os aproveitadores do milho

foram os portugueses, que elaboravam bolos, canjicas e pudins e os africanos faziam dele: papas, angus, fubã, mungunzãs.

As bebidas do índio são fermentadas por vários recursos: milho, mandioca, cupuaçu, cacau e agai. Algumas bebidas utilizavam-se da mastigação da fruta para acelerar a fermentação.

A herança indígena na dieta do brasileiro é muito significativa, passando por uma série de frutos e legumes e principalmente o aipim. Outra contribuição citada pelo autor, como os índios conheciam o fogo não comiam comida fria e nem carne crua, sempre assada ou passava pela fervura.

Disso, surgiu o costume brasileiro de esquentar a comida antes de comer. Existe uma máxima popular, que diz: "comida quente é que sustenta a gente"; "Estriou, estragou".

A dieta africana será tratada, em dois momentos: primeiramente anterior à colonização do Brasil e, em seguida, o momento contemporâneo a esta colonização. Antes da relação com os europeus e com os países a que foram levados, não conheciam a mandioca, o milho americano, o amendoim ou a cana de açúcar, por exemplo. Sua alimentação era predominantemente salgada e os doces.

Conforme CAMARA CASCUDO (1983, p. 190), sua característica essencial era a da caça, da pimenta e do arroz. Comiam uma grande variedade de animais, como elefantes, búfalos, gazelas, antílopes, hipopótamos, crocodilos, cabras, e até cães. Caçar era ofício, divertimento, orgulho e dignidade. Entretanto, possuíam uma tradição de não ingerir carne e, às vezes nem o leite, de animais bovinos. Preferiam utilizá-los em práticas religiosas, troca ou mesmo em forma de oferendas. Sobre a pimenta, era comida pura, mastigada na comida ou esmagada no caldo da carne ou do peixe. O arroz era uma constante, ingerido diariamente.

Assinatura: \_\_\_\_\_

FLS. N.º	34
RG	0915
SERIAL	100

Algumas características da dieta africana eram a presença e importância do feijão, do mel, do inhame, entre outros, além de comerem poucas frutas ou peixes. Outro aspecto interessante é que alguns alimentos eram triviais e corriqueiros, enquanto outros eram reservados para momentos especiais e festas. As bebidas mais comuns que o negro apreciava eram fabricadas de plantas. Os *bambaras* e o *dolo* são retirados da fermentação do milho e o vinho de palma (*pombé*), é retirado por meio de uma incisão feita no alto de uma palmeira.

O segundo momento analisado, em que a cultura africana é modificada drasticamente para os que foram retirados de sua terra natal e obrigados a viver como escravos, alimentando-se do que lhes fosse dado será descrito abaixo.

A alimentação do negro, como escravo, no Brasil, era composta basicamente de canjica, feijão-preto, toucinho, carne-seca, arroz, laranjas, bananas e farinha de mandioca. Essa alimentação reduz-se, entre os pobres, a um pouco de farinha de mandioca unmedida, laranjas e bananas. Sua alimentação era basicamente a mesma, independentemente do ofício do negro ou de sua origem, já que eram seus senhores quem escolhiam o que comeriam.

Afirma CAMARA CASCUDO (1983, p. 241 - 249), que houve muitas permutas alimentares entre estas culturas: a cachaga veio para substituir o vinho de palma, a mandioca, no lugar dos inhames, o milho americano no lugar do seu conhecido "milheto africano". Apesar da relativa assimilação negra em relação aos novos costumes de alimentação, a intensificação do tráfico de escravos provocou e facilitou a vinda para o Brasil e a ida para a África de grande quantidade e variedade de alimentos e bebidas únicos, até então, destas localidades.

FLS. N.º	35
RGI	0915
SRPL - DOL	

Exemplos desta permuta alimentar é a introdução da banana, do inhame, da melancia e da palmeira de dendê, provenientes da África no solo e cotidiano brasileiro.

A partir do momento que chegaram ao Brasil, os colonos europeus se viram obrigados a se ajustarem ao tipo de alimentos encontrados. Iniciaram uma organização de suas roças e a pesca tornou-se indispensável. Trouxe consigo os coqueiros ornamentais, semeou arroz, o melão, a melancia e abóbora. Foram feitas hortas: de gengibre, pepino, mostarda, nabo, rábanos, couve, trouchudas, murcinas, alface, coentro, funcho, salsa, cominho, hortelã, cebolinha, alho, cebola, berinjela, tanchagem, poejo, agrião, manjerição, alfavaca, beldros, chicória, mastuço, cenoura, acelga e espinafre.

Dessas variadas iguarias somadas às conhecidas no Brasil, foram difundidos alguns costumes, que pode ser visto no prato do brasileiro, que são os usos do alho e cebola, que acompanham os portugueses e são temperos para praticamente todos os pratos brasileiros.

Outra influência e marco foi o uso do azeite de oliva e azeite doce das azeitonas, que iniciou a técnica da fritura, tanto os índios como os africanos não utilizavam óleo vegetal como procedimentos para cozinhar seus pratos e muito menos gordura animal. Com o tempo foi sendo introduzido e usado pelos nativos, até que impuseram a substituição pelo custo, passando a usar a manteiga e a banha de porco.

A introdução da galinha alcançou extremamente rápido praticamente toda a área do território nacional. Uma comida que entra para o cardápio brasileiro, como uma comida ocasional, ou seja, especial para uma data festiva, e é visto em todas as classes sociais atualmente.

O costume de comer carne de gado começou com a vinda dos rebanhos para os continentes americanos do século XVI. Assim o sarapatel, panelada, buchada e entre outros, não foram técnicas africanas e seus processos

FLS. N.º	36
RGL 0915	
SRPL - DOL	

Tantos pratos portugueses quanto indígenas integraram seus cardápios, pois havia uma condição essencial para sua alimentação, que deveria ser resistente a longas jornadas e os alimentos encontrados durante esse percurso abasteciam os farteis das tropas.

O Bandeirante por ser a fusão entre a herança portuguesa e o índio, a análise desse processo apresentada na formação histórica da região, permite compreender o que marcou a sua dieta e as condições que vivia, quando desbravava o interior da colônia em busca de ouro.

Como já foi visto na formação histórica de Aracariquama, seguiremos sem a preocupação de explicar o propósito do Bandeirante e Tropeiro, também não há necessidade de conceituar o caipira. Busca-se abordar sua dieta e as condições que moldaram seus hábitos alimentares.

Acredita-se que a maior contribuição à culinária brasileira, foi a renovação do paladar brasileiro, descobrindo novas sensações, que não existiam na alimentação do índio e negro. Esses, por sua vez, entrelaçaram suas experiências com a habilidade portuguesa surgindo novos produtos com matérias primas brasileiras. Cabe ao restante desse texto, desvendar o resultado desses "mix" embasado nos fenômenos sociais do Bandeirante, Tropeiros e Caipira, que foram o princípio de formação da região e do Brasil.

Quatro doces históricos que marcam a etnografia portuguesa são: queijadinha de amêndoa, manjar-branco, pão de ló e farteis. Essa preferência transcende gerações porque ainda mantém a simpatia coletiva, essas merendas são doces de qualquer classe social desde soberanos até lavradores.

européus. O sarapatel e o sarabulho, alimentos preparados com o sangue das vísceras de porco e carneiro, o português trouxe da Índia. A panelada e a buchada preparadas das vísceras assadas ou tostadas têm origens castelhanas.

FLS. N.º	37
RGI	0915.1
SERVI - DOL	

Segundo análise feita no processo histórico, o movimento Bandeirante e Tropeiro são complementares, porque inicialmente a colônia foi desbravada e povoada por um e abastecida pelo serviço do outro. Em consequência de ambos habitarem o sertão, suas dietas são muito similares, já que percorriam praticamente as mesmas rotas e os alimentos eram condicionadas as necessidades de serem nômades.

Para BELLUZZO (2008, p. 32) outro prato representativo das jornadas é o feijão tropeiro, composto de feijão cozido (sem caldo) refogado em gordura de porco e misturado com farinha de mandioca e ovos. Do feijão também se fazia o virado à paulista, preparados com o grão cozido e amassado, engrossado com farinha de milho ou de mandioca e servidos com costelinha de porco ou linguiça.

Conforme CAMARA CASCUDO Apud BELLUZZO (2008, p. 32) o mantimento histórico no movimento bandeirante foi a paçoca, que é atualmente feito de carne-seca com farinha de mandioca e julga-se oriundo do Norte. Isso porque, a carne era obtida na caçada e assim, a paçoca resolvia o duplo imperativo de comer sem deter-se e possuir os hidratos de carbono e a proteína animal.

Segundo BELLUZZO (2008, p. 23), as expedições poderiam durar anos, destacam-se alimentos, como: a farinha de mandioca, com a qual se fazia um papa ou pirão misturado com toucinho. O sal como era importado de Portugal, era um pouco raro, da mesma forma, o açúcar, farinha de trigo e o arroz eram artigos de difícil transporte. Já a rapadura era indispensável, consumida aos pedaços ou derretida, consumida com mandioca cozida. Afirma a própria autora, que o índio escravo era utilizado pelo Bandeirante para desbravar as matas, caçar, coletar, plantar e preparar a comida. Isso implica numa influência indígena ainda maior na cozinha paulista. Já o escravo negro, trouxe como contribuição as expedições, pratos como: o angu e fubá.

FLS. N.º	38
RGT 0915	
SRPL - DOL	

Para GOULART (1961, p. 23), a dieta Tropeira, resumia-se em poucos

elementos a carne-seca, feijão, angu de milho, farinha de mandioca, torresmo e café com açúcar, mas era muito farta e com esses elementos foram realizadas muitas combinações que consumimos no nosso cotidiano. A carne-seca tinha presença diária na alimentação do tropeiro, em decorrência da ausência de sal e vinha também por parte da impossibilidade de levar a carne dita verde (carne comum de gado), pois estragaria pela deterioração do tempo, mesmo salgando. Os outros alimentos não estavam sujeitos à ação do tempo, como o feijão, fubá, farinha e café.

Durante o trabalho tinham regras que não autorizavam o uso da cachaga, só era admitido em ocasiões depois de uma chuvurada ou travessia de um rio para curar a "Constipação". A bebida mais consumida por eles era o café, onde estavam logo se observava o bule no braseiro, espalhando seu aroma pelo campo.

O sertanejo de modo geral é um grande fã de pimenta, como todos esses homens, tinham aqueles que misturavam com a comida outros que punham a pimenta inteira na boca, mastigando-a naturalmente, quando eles não tinham o molho, davam uma solução, pegando a pimenta e espremendo com vinagre para conserva.

O fumo é outro vício do sertanejo, desde criança já aprendia a pitar, fumando escondido no mato. Quando cresciam era raro ver um eles sem um cigarro de palha ou cachimbo entre os lábios.

A cozinha típica mineira presta homenagens ao tropeiro, dedicando-lhe pratos que contêm o feijão cozido, quase sem caldo, farofa, carne, pedaços de toucinho e couve picada. É raro um restaurante mineiro não servir aos seus clientes o célebre "Feijão Tropeiro".

Na formação da tropa cada grupo de tropeiro tinha funções específicas, existia o "camarada" que cozinhava e era responsável pelo lote de mares, que transportavam os alimentos e apetrechos de cozinhar. O camarada cozinheiro é o que realmente tinha um princípio humano, de suas bocas ouviam aquelas

FLS. N.º	39
RGT. N.º	0915
SRPL - DOL	

estórias, que enchiam as horas de repouso ou era o cantor acompanhado sempre de uma viola. Nessa transição, constante realizada pelo território, tinha a chance de realizar trocas econômicas, sociais e culturais.

Pode-se perceber que na apresentação da dieta do índio, africano, português, bandeirante e tropeiro durante os séculos XVI ao final do XVIII, ocasionou a formação da culinária brasileira e regional com algumas variações. Cabe citar para explicitar alguns pontos de convergências na cultura bandeirante e tropeira, vindos das heranças indígenas, africana e portuguesa: uso da farinha de mandioca, beiju, angu e a caça, carne salgada para conserva, pimenta, couve e alguns comportamentos.

Para o Estado de São Paulo e principalmente no Oeste Paulista todos esses processos percorreram pela região, que não foi somente a incorporação de territórios a coroa portuguesa. Mas, a definição de tipos de cultura e vida social condicionado a esses fenômenos, que por fim deu origem a cultura do caipira.

Em Aragariguma a Gastronomia Caipira, já sofreu variações de outros fenômenos locais, como: a migração italiana no século XIX para as lavouras de café e algodão quando ainda São Roque e Mairinque formavam único Município. Mais recente, vieram os migrantes nordestinos com a industrialização, que trouxeram suas contribuições.

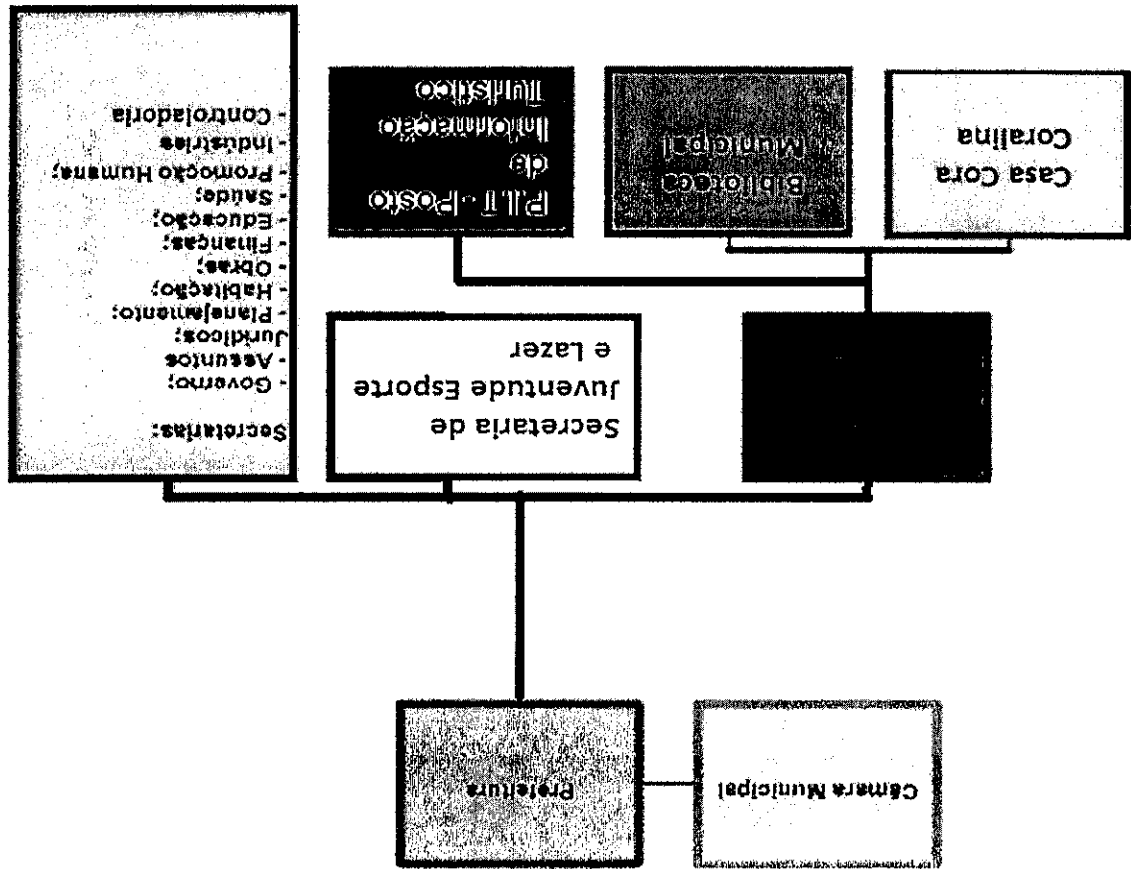
Segundo SCHLÜTER (2003, p. 70), a gastronomia para o turismo pode ser tratada como um atrativo cultural e integrar produtos turísticos, permitindo a incorporação dos atores locais na elaboração desse produto. Soma-se a isso uma conduta favorável dos municípios, quando perguntado se ofereceriam algum prato típico ao receber um turista, 60% dos entrevistados responderam, sim, e 38% disseram não. Nessa discussão, buscou-se, dar uma importância turística a gastronomia, já que pode representar a identidade cultural e histórica de uma localidade.

#### 1.4.5 – Organização Política e Social

FLS. N.º	40
RGT	0915
SRPL - DOL	

FLS. N.º 47  
 RGL 0915  
 SRPL - DOL

Atualmente, a formação administrativa do município está dividida entre o poder legislativo que é a Câmara Municipal de Aragariguama e no Poder Executivo representado pela Prefeitura que é composta, além do Gabinete do Prefeito, por 13 secretarias.



A organização dentro do aspecto social existe uma Rede de Social, que possui outras entidades filiadas, dentre elas, entidades de caráter religioso, assistencialista e comunitário, que atuam no município de forma oficial já constituída ou informal.

#### 1.4.6 - DADOS SOCIAIS, ECONÔMICOS E POLÍTICOS.

São Roque se destaca com o maior PIB, entretanto, demonstra menor indicador de arrecadação do setor industrial, o que é compensado pelo setor de serviço e justificado pela atividade turística. Mairinque encontra-se em posição intermediária, sendo praticamente igual a arrecadação do setor de indústria e

Comparativo	Aragariguama	Mairinque	São Roque
População total	21.038 habitantes	46.567 habitantes	88.473 habitantes
Densidade Demográfica Hab. / Km <sup>2</sup>	97,04	224,71	243,68
PIB municipal total	R\$ 1.693.232 Mil	R\$ 677.365 Mil	R\$ 988.003 Mil
PIB Agropecuario	R\$ 1.045 Mil	R\$ 4.851 Mil	R\$ 11.280 Mil
PIB Indústria	R\$ 718.772 Mil	R\$ 300.198 Mil	R\$ 273.378 Mil
PIB Serviços	R\$ 544.414 Mil	R\$ 293.879 Mil	R\$ 581.538 Mil
Impostos arrecadados	R\$ 331.561 Mil	R\$ 78.437 Mil	R\$ 121.807 Mil
PIB per capto	R\$ 88.475 Mil	R\$ 16.319 Mil	R\$ 15.040 Mil
IDH	0,81	0,80	0,82
Participação do município no PIB estadual	0,09%	0,07%	1%

Tabela Comparativo sócio econômico da região.

Na tabela apresentada a seguir, pode-se contextualizar alguns dados que evidenciam o perfil socioeconômico de Aragariguama num comparativo entre São Roque e Mairinque:

FLS. N.º	47
RGI 0915	
SRPL - DOL	

Em termos rurais, São Roque ganha destaque, pois possui 295 (duzentos e noventa e cinco) estabelecimentos agropecuários, alguns utilizados para a plantação de uva, matéria prima do vinho, famoso na região, além de 67 (sessenta e sete) estabelecimentos de lavoura ou 266 (duzentos e sessenta e seis) hectares. Possui 136 (cento e trinta e seis) estabelecimentos em pastagem naturais e ainda 166 (cento e sessenta e seis) estabelecimentos em área de floresta, ou 1.416 (mil quatrocentos e dezesseis) hectares. Além disso, a criação de bovinos, suínos e aves superam os dois municípios anteriores. Os dados do ano de 2007, também coletados junto ao IBGE, apontam para as produções vinícolas e agrícolas locais, acentuando seu poderio de atração por meio de serviços e infraestrutura que elevam o PIB do setor significativamente.

Araçariguama nos últimos anos passou por um processo forte de industrialização, pois aplicou uma incisiva política de incentivos fiscais que atraiam uma série de indústrias sedadas no município. Outro dado representativo é o PIB Per Capta, que é a divisão do total do PIB pelos moradores, o que destaca os índices de Araçariguama, que está entre um dos maiores do Estado de São Paulo.

Araçariguama em especial, apresenta uma arrecadação muito próxima de São Roque e ganha em destaque pelo setor industrial, porque é a maior geração de renda dentre os três municípios. Sobre o baixo valor agrícola, entende-se, que é um pouco maior, até porque, constam oficialmente registram-se apenas 21 (vinte e um) estabelecimentos agropecuários, o que não corresponde à realidade do município pelas suas dimensões rurais. São Roque, iniciou o seu processo de industrialização antes de ambos municípios, influenciada pelas indústrias têxteis do Ciclo do Algodão e também pela Estrada de Ferro Sorocaba, que passava por Mairinque ainda São Roque e escoava mercadoria para exportação.

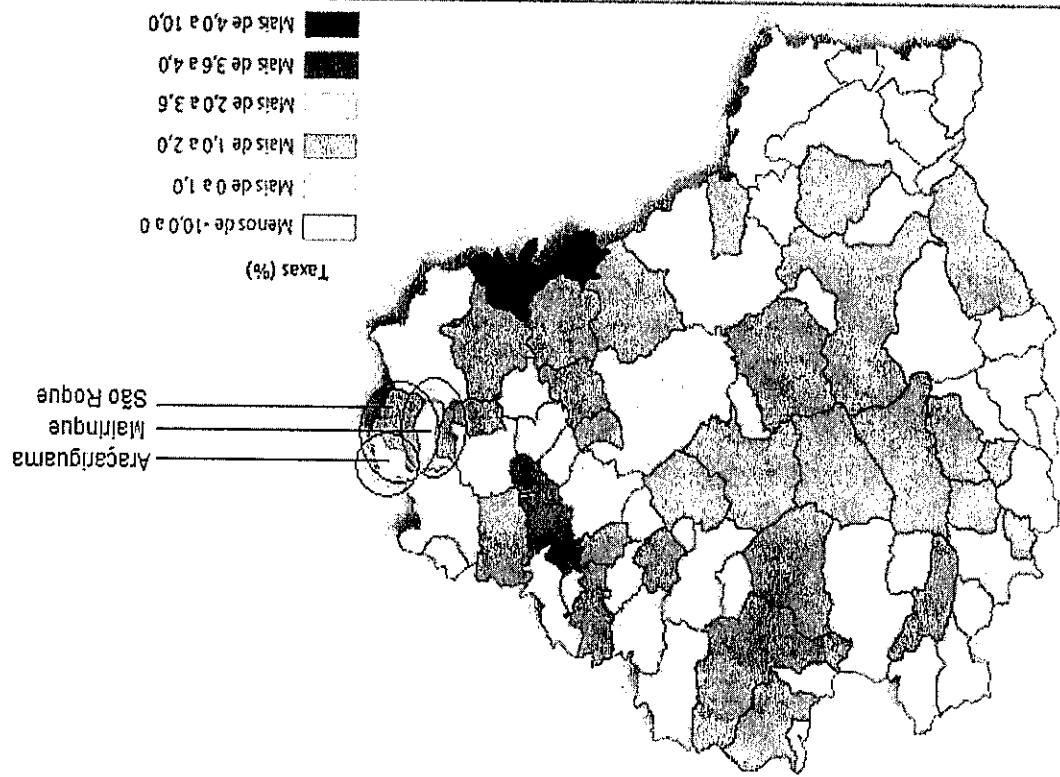
serviço, já agricultura representa uma pequena parcela das rendas geradas no

FLS. N.º	43
RGI 0915	
SRPI - DOL	

Os três municípios possuem bons índices de IDH, sendo que em média tem 0,80, o que se tem como base o número percentual "1", tendo o município de São Caetano na RMSF, o maior índice do Estado de São Paulo e do Brasil, com 0,912.

Entre a demografia dos municípios, nota-se que mesmo sem universidades e grandes salários, não ocorre grande evasão populacional entre os três municípios. A figura número 05 vem então teorizar a problemática

Taxa Anual de Crescimento Populacional, por Município  
RA de Sorocaba



quanto à demografia regional.

Figura n.º 05: Delimitação da Região Administrativa de Sorocaba  
Fonte: URL: [www.sigirh.sp.gov.br](http://www.sigirh.sp.gov.br)

Aponta-se que os municípios de Araçatiguama e Mairinque são os que mais cresceram dentro da área geográfica da pesquisa, com percentuais de mais de 2,0 a 3,6% ao ano, enquanto São Roque estacionou na casa de 1,0 a 2,0%. O crescimento populacional em ambos os municípios aponta para outra

FLS. N.º	44
RGI 0915	
PI - DOL	

FLS. N.º	45
RGF 0915	
SRPL - DOL	

realidade. Ora, se Aragarigama e Mairinque não possuem universidades,

que foi diagnosticado por meio de pesquisa, e a população não para de crescer, ao invés de ocorrer uma evasão populacional para municípios maiores como Sorocaba, Campinas e São Paulo, buscando aprimorar conhecimentos culturais básicos, entende-se que o nível educacional local é baixo, até por falta de oportunidades, o que pode, até mesmo, atrair empresas que oferecem salários pouco atraentes, que deixariam de buscar São Paulo ou Sorocaba para se fixar nessa região, em busca de inúmeros incentivos fiscais, tarifação fiscal inferior aos cobrados na capital e mão-de-obra barata, trazendo outros impactos acumulativos.

Já em termos de finanças públicas, a tabela número 08, que se apresenta a seguir, pode ser bastante elucidativa se cruzados os principais dados públicos relevantes a um município, principalmente quanto à acumulação de impostos pagos pela sociedade civil e por empresas que se alocam em um determinado município.

Tabela Finanças Públicas dos Municípios

Finanças Públicas	Aragarigama	Mairinque	São Roque
Receitas orgamntarias realizadas	R\$ 30.145.549,80	R\$ 61.182.244,91	R\$ 107.789.239,10
Receitas orgamntarias realizadas - Tributarias	R\$ 5.778.451,02	R\$ 8.235.352,08	R\$ 19.902.207,34
Imposto sobre propriedade predial e territorial - IPTU	R\$ 1.072.127,03	R\$ 2.807.853,71	R\$ 6.804.402,91
Imposto sobre Serviços - ISS	R\$ 3.205.076,90	R\$ 2.611.261,64	R\$ 6.922.149,59
Receitas orgamntarias realizadas - Taxas	R\$ 324.124,85	R\$ 2.807.853,71	R\$ 2.218.709,99
Transferencia Intergovernamental da Uniao	R\$ 7.582.890,55	R\$ 18.032.647,56	R\$ 24.627.152,79
Transferencia Intergovernamental do estado	R\$ 9.418.087,31	R\$ 21.095.951,19	R\$ 21.239.499,4

A receita orçamentária tributária é proveniente da arrecadação dos tributos somados pela Receita Patrimonial, que são as rendas obtidas pelo Estado quando este aplica recursos em inversões financeiras, ou as rendas provenientes de bens de propriedade do Estado, tais como aluguéis, receita industrial, que são as resultantes da ação direta do Estado em atividades comerciais, industriais ou agropecuárias e das transferências correntes, que são os recursos financeiros recebidos de outras entidades públicas ou do setor privado que se destinam a cobrir as despesas correntes. Dessa forma, Aragarigüama se destaca, possuindo o maior campo industrial entre o quadro estudado e gerando, assim, uma receita tributária com valores elevados se relacionarmos a demografia municipal e a recente emancipação política do município. São Roque, por sua vez, também abrange um importante campo industrial, mas sua soma tributária é baixa, tendo em vista uma população bem maior que nos outros municípios; Mairinque, com poucas indústrias, ainda

De acordo com o FABRETTI (2006 p.58), uma receita orçamentária é aquela que integra o orçamento público total. Sua arrecadação depende da autorização legislativa, constante na própria lei do orçamento (Lei Orçamentária Anual) e é realizada através da execução orçamentária. A receita orçamentária analisada corresponde ao tamanho e número de habitantes de cada município e, assim, influenciando no valor total da arrecadação. Dessa forma, São Roque, maior cidade, gera mais receitas e Aragarigüama, menor cidade, o menor valor de receita, posicionando Mairinque entre elas.

Fonte: [www.tesouro.fazenda.gov.br](http://www.tesouro.fazenda.gov.br)

Transferência de convênios	ICMS	Cota/PVA	Receitas orçamentárias realizadas - Dívida ativa
R\$ 113.793,06	R\$ 8.542.418,23	R\$ 648.276,12	R\$ 8.587.807,04
R\$ 0,00	R\$ 18.232.707,92	R\$ 2.086.712,85	R\$ 13.016.191,74
R\$ 1.261.134,87	R\$ 16.277.795,88	R\$ 4.606.526,07	R\$ 0,00

FLS. N.º 46  
RGI 0915

elevado, seja esse público ou privado.

FLS. N.º	4
RG 0915	
Tribunal RP - DOL	

conserva um perfil bucolico que pouco se apropria de um perfil tributário

O Imposto sobre a Propriedade Predial e Territorial - IPTU é a principal

contribuição dos municípios com seu município, cujo valor acumulado deve ser usufruído diretamente para a melhoria da infraestrutura urbana do município,

influenciando, inclusive, o setor de turismo, que é muitas vezes beneficiado com a construção ou reforma de novos atrativos, melhoria de serviços e, fonte

de capital para conservação dos atrativos já existentes. Logicamente, essa arrecadação vai seguir o perfil demográfico geral, quanto maior a população,

maior a receita do IPTU elencando, dessa forma, São Roque, Mairinque e Aragariguama como beneficiários desse imposto.

Já o Imposto Sobre Serviços de Qualquer Natureza - ISS, tem como

fator gerador a prestação de serviços diretos ou para empresas (terceiros). A empresa, a sociedade civil e o profissional autônomo que exerce atividade

econômica de prestação de serviços, devem contribuir com esse imposto. O valor é revertido tanto para a melhoria do município quanto para sanar dividas

com a União.

As Despesas Orçamentárias são aquelas que dependem de autorização

legislativa para serem realizadas, e que não pode ser efetivada sem a existência de crédito orçamentário que a corresponda suficientemente. As

despesas orçamentárias de obras e instalações, são aquelas feitas em prol do município com dinheiro público que, normalmente, exigem licitação.

É importante salientar que os municípios recebem transferência de verba

da União e Convênios para diversas necessidades municipais. Mesmo assim, Aragariguama e Mairinque possuem dividas ativas, e São Roque torna-se uma

referência apresentando zero de dívida.

As Rodovias Estaduais que levam ao Município de Araçariquama partindo da Cidade de São Paulo são:

**Rodoviário**

através turísticos.

Estaduais de acesso a Araçariquama e as Municipais que levam o turista aos

**1.4.8 – Inserção Regional e Acessibilidade**

Objetiva-se com esse plano: verificar se as propriedades atendem a funções sociais, garantir a utilização adequada dos imóveis urbanos e rurais, atribuir áreas urbanas subutilizadas, garantir condições dignas da vida urbana, definir sobre os tributos impostos sobre a Propriedade Predial e Territorial Urbana (IPTU), Imposto sobre Serviços (ISS) e o direito a construir, demarcação de zona de interesses sociais e em geral planejar com critérios geográficos, sociais e humanos, além de fiscalizar o cumprimento das políticas urbanas.

Em Araçariquama, tendo em vista que seu Plano Diretor está em tramitação na Câmara Municipal, até o momento o município é regido por um plano de metas e sua lei Orgânica.

Atualmente, na política urbana brasileira, existem várias normas reguladoras dentro da esfera local, estadual e federal para o planejamento urbano que, de acordo com o Estatuto da Cidade, em Lei Federal aprovada no mês de julho de 2001, propõe que esse planejamento deve ter como referência básica o Plano Diretor local.

**1.4.7 – Uso e Ocupação do Solo**

fica claro a paridade que se consolida quanto ao território total e o número populacional total somando assim, a despesa de um município.

Entre as finanças públicas dos municípios analisados na tabela anterior,

FLS. N.º	48
RGI 0915	
SRPL - DOI	

FLS. N.º	49
RGI	0915
SRPL - DOL	

• **Rodovia Castelo Branco (SP 280):** Estrada Estadual, bem sinalizada, tanto no aspecto turístico quanto no rodoviário. Sua conservação é boa e tem pavimentação de asfalto. No trecho entre São Paulo a Araçariçama, existe alguns pedágios. Para o veículo que sair de Osasco sentido Sorocaba no km 18 pista local, terá um pedágio no valor de R\$ 4,10 sendo pago a ida e a volta; o outro se encontra no município de Itapevi km 33 e custa R\$ 8,20. Aos veículos que estiver no sentido contrário, vindo de Sorocaba para Araçariçama, pagará na saída do município na Rodovia conhecida por Castelhinho km 12 o valor de R\$ 4,20 e outro em Itu km 74 de R\$ 11,00. Segundo o site do DER<sup>2</sup>, o fluxo médio diário de veículo em 2016, entre passeio e comercial, tendo como referência o pedágio de Itapevi e radar, somam no sentido oeste 29.660 e leste 30.696 por dia.

• **Rodovia Raposo Tavares (SP-270)\*:** Não permite acesso direto a Araçariçama, precisa-se passar pelo município de São Roque para chegar a Araçariçama. Essa Estrada é Estadual, bem sinalizada na função rodoviária e turística, sua conservação é regular e o tipo de pavimento é asfalto. O veículo que vier de São Paulo até São Roque, pagará pedágio no valor de R\$ 8,80, no próprio município no km 46 e no sentido contrário não há pagamento de taxa. Se a origem for Sorocaba, encontrará no município de Alumínio km 79 praças de pedágio e o valor da taxa é de R\$ 6,20. Conforme o site do DER, o fluxo médio diário de veículo em 2008, entre passeio e comercial, seguindo o pedágio de São Roque e radar, somam no sentido oeste 3.491 e leste 2.795 por dia

• **Rodovia dos Romeiros (SP -312)\*\*:** Rodovia Estadual encontra-se mal sinalizada para fins rodoviários e turísticos. Sua pavimentação e conservação são ruins, não possui acostamento e a iluminação é deficiente. Cabe mencionar, que o seu fluxo varia conforme os trechos e finalidades. Segundo ao DER, entre Barueri e Santana de Parnaíba, encontrasse fluxo em média de 17.692 veículos comerciais e de passeios por dia, já de Santana de Parnaíba a Pirapora do Bom Jesus são 4962 veículos diário. Entre Cabreúva,

<sup>2</sup> Disponível em < www.der.sp.gov.br > acessado em Jan. de 2018.

tem dados estatísticos sobre o fluxo dessa estrada.  
 nem sinalização geral. Não tem pedágio. A Prefeitura de Araçariquama não  
 é asfalto com estado de conservação regular. Não possui sinalização turística

- **Estrada Gregório Spina\***: Estrada Municipal cujo tipo de pavimento

Araçariquama não tem dados estatísticos sobre o fluxo dessa estrada.  
 sinalização geral e nem sinalização turística. Não é pedagiada. A Prefeitura de  
 pavimento é asfalto que se encontra em bom estado de conservação. Não há

- **Estrada do Centenário\***: Estrada Municipal cujo seu tipo de

estão a seguir:

Já, concernente as Estradas Municipais, foram inventariadas as que

telefone (11) 3311-1400, e-mail link e site [www.der.sp.gov.br](http://www.der.sp.gov.br).  
 777, no bairro Ponte Pequena, CEP: 01107-000. Para contato existe o  
**Governo do Estado de São Paulo**. Localizado na Avenida do Estado,  
**Administração DER (Departamento de Estradas e Rodagem)** –

viaoeste@ggrupoccr.com.br e site [www.viaoeste.com.br](http://www.viaoeste.com.br).  
 Barueri e CEP: 06463-400 telefone (11) 4136-6000, e-mail:  
 concessionária, que se localiza na Rodovia Castelo Branco, km 24 –  
**Administração pela Via Oeste**- Administração privada, sob a gestão da

Araçariquama e São Roque.  
 verificado no site do DER, não existem dados estatísticos para o trecho entre  
 sinalização turística e nem sinalização geral. Não possui pedágio. Conforme  
 pavimentação asfalto, cujo estado de conservação é regular. Não possui

- **Rodovia Livio Taglissaki (SPA - 053/280)\*\***: Rodovia Estadual de

pedágio.

a Igreja de Bom Jesus de Pirapora. Vale frisar, que essa rodovia não tem  
 Itu e Pirapora, sua finalidade principal é servir de meio de acesso aos remanes

SRPL - DOL
RGI 0915
FLS. N.º 50

• **Estrada dos Meireles\*:** Estrada Municipal parcialmente

pavimentada e parcialmente de chão batido, apresentando estado de conservação regular. Não há sinalização geral, entretanto, diferente dos acessos mencionados anteriormente, no aspecto turístico é sinalizada. Não possui pedágio. A Prefeitura de Araçariгуama não tem dados estatísticos sobre o fluxo dessa estrada.

• **Estrada do Ronda\*:** Estrada Municipal sem pavimentação seu leito é de chão batido, tem conservação regular para o tráfego. Não existe sinalização geral e nem turística. Não possui pedágio. A Prefeitura de Araçariгуama não tem dados estatísticos sobre o fluxo dessa estrada.

• **Estrada Araçariгуama a Pirapora\*:** Estrada Municipal com pavimentação de asfalto e de conservação regular para uso específico para abastecimento de ambos municípios e dosromeiros que migram para Pirapora do Bom Jesus. Não existe sinalização geral e nem turística e também não possui pedágio, além disso, não possui acostamento. A Prefeitura de Araçariгуama não tem dados estatísticos sobre o fluxo dessa estrada.

• **Estrada Rio Acima\*:** Estrada Municipal de chão batido, conservação regular para o tráfego. Não existe sinalização geral e nem turística. Não possui pedágio. A Prefeitura de Araçariгуama não tem dados estatísticos sobre o fluxo dessa estrada.

• **Estrada Emil Scaff\*:** Estrada Municipal de chão batido, conservação regular para o tráfego. Não existe sinalização geral e nem turística. Não possui pedágio. A Prefeitura de Araçariгуama não tem dados estatísticos sobre o fluxo dessa estrada.

**As Estradas Municipais são Administradas pela Prefeitura de**

**Araçariгуama** Localiza-se na Rua Leopoldo da Silva nº 1000, Bairro:Jardim Bela Vista, para contato disponibilizam o telefone (11)

SRPL - DOL
RG 0915 .
FLS. N.º 57

FLS. N.º	52
RGI	0915
SRPL - DOL	o site

www.aracariguama.sp.gov.br.

4136-4900, e-mail habitacao@aracariguama.sp.gov.br e o

**Aéreo**

• **Aeroporto de Viracopos:** Localiza-se em Campinas/SP, a pouco mais de 100 (cem) quilômetros do município.

**Endereço:** Rodovia Santos Dumont, km 66 - Parque Viracopos, Campinas - SP, 13055-900

**Elevação:** 661 m **Telefone:** (19) 3725-5000

• **Aeroporto Internacional de São Paulo – André Franco Montoro:**

O principal aeroporto do Brasil, localizado na cidade de Guarulhos, no bairro de Cumbica, distante 25 km do centro de São Paulo.

**Endereço:** Rod. Hélio Smidt, s/nº - Cumbica, Guarulhos - SP, 07190-100

**Elevação:** 750 m **Telefone:** (11) 2445-2945

• **Aeroporto de Congonhas:** é o aeroporto com maior tráfego de passageiros do Brasil. Foi construído com a intenção de prover São Paulo com um aeroporto que não estivesse sujeito às enchentes do rio Tietê. Congonhas serve tanto a São Paulo, como a todo o interior.

**Endereço:** Av. Washington Luís, s/nº - Vila Congonhas, São Paulo - SP, 04626-911

**Elevação:** 802 m **Telefone:** (11) 5090-9000

• **Aeroporto Municipal de Sorocaba:** Há apenas 47 (quarenta e sete) quilômetros de Aracariçuama. Atualmente recebe voos de diversas cidades do interior e da capital, principalmente operados pelas companhias aéreas: "Ocean, Air" e "Web Jet".

**Endereço:** Av. Santos Dumont, s/n - Vila Santa Clara, Sorocaba - SP, 18065-290

**Telefone:** (15) 3223-3333

- **São Paulo Catarina Aeroporto Executivo Internacional:** Em fase de construção, tem previsão de ser inaugurado no segundo semestre de 2018 em São Roque para desafogar o tráfego dos outros aeroportos da região.  
**Endereço:** Rodovia Presidente Castelo Branco, s/n, São Roque - SP  
**Telefone:** (11) 3702-2121

**Ferrovário:**

A FEPASA (Ferrovia Paulista S/A), atualmente privatizada, atua somente no transporte de cargas.

**Fluvial:**

O Rio Tietê não tem navegação nesse percurso e a única possibilidade seria nas águas da represa da "Lignt", porém ligando apenas Sorocaba à Mairinque, o que é nos dias de hoje, totalmente inviável.

**Meios de Transportes**

Têm-se como principais meios de locomoção para os moradores e turistas empresas de transportes municipais e ponto de táxi, já que Araçatiguama não possui linhas férreas, hidrovias e aeroportos.

Embora o principal meio de transporte intermunicipal ou interestadual é o rodoviário, Araçatiguama não possui rodoviária, mas, existem pontos de parada de ônibus pré-estabelecidos próximos ao centro da cidade que as empresas estacionam seus ônibus e disponibilizam seus serviços aos moradores.

Para o âmbito intermunicipal encontra-se disponível os serviços de empresas - Viagem Cometa, que interligam os municípios do entorno e as cidades pólos mais próximas, como: São Roque, São Paulo, Sorocaba e Campinas.

FLS. N.º	53
RGI	0915
SRPL - DOL	

FLS. N.º	54
RGI 0915	
todas as PL - DOL	

Na esfera municipal o serviço é feito pela empresa RALIP, todas as linhas têm origem o centro do município com destino aos bairros, percorrendo em grande parte os bairros urbanos.

A seguir apresentam-se as linhas de ônibus suburbanos disponíveis aos moradores com origem no centro da cidade para os mais diversos destinos, que são:

- Centro - Bairro Aparecidinha
- Centro - Bairro Meireles
- Centro - Santa Ella
- Centro - Ibaté
- Centro - Butantã
- Centro - Maravilha
- Centro - Vigoso

Já a Viação Cometa destaca-se por realizar fretamento rodoviário, em virtude disso, cobra um valor maior pela prestação de serviço. Dentro dos limites municipais, a empresa também conta com linhas suburbanas, que passam por alguns bairros antes dos seus principais destinos.

A Viação Cometa tem uma linha entre São Paulo a São Roque, que permite o desembarque no trevo de Araçariçuama.

Segundo material concedido pela empresa, apresenta-se:

### Suburbanos

São Roque à Itapevi – Via São João Novo

Araçariçuama à Itapevi

São Roque à Araçariçuama – Via Ibaté / Via Jardim Brasil

São Roque à Cotia – Via Vargem Grande - São Roque a Pirapora –

Via Araçariçuama

Rodoviários:

São Roque até São Paulo – Via Castelo Branco  
São Roque até São Paulo – Via Raposo Tavares  
Mairinque até São Paulo – Via Raposo Tavares  
São Roque até São Paulo – Via Itapevi  
São Roque até Osasco – Via Itapevi  
Sorocaba até Osasco – Araçatiguama

Outra possibilidade de deslocamento é por táxi, que tem dois pontos próximos a Praça Albertino Castro Prestes (Matriz): 1º localizado na Travessa São Benedito, 10, Centro, telefone (11) 4136-1687 e o 2º localizado na Avenida Nicolau Ferreira de Souza, 69, Centro, telefone (11) 4204-8880. Ao todo os pontos disponibilizam 24 (vinte e quatro) carros, sendo 18 no 1º ponto e 6 no 2º. Número satisfatório, conforme as dimensões locais.

O transporte urbano de Araçatiguama atualmente atende as necessidades dos moradores, mas o transporte rural não possui as mesmas condições para atender os usuários.

#### 1.4.9 – Conselho Municipal de Turismo (COMTUR)

O Conselho Municipal de Turismo - COMTUR – é um órgão colegiado de caráter **deliberativo e consultivo**, objetiva institucionalizar a relação entre a Administração Municipal e os setores da sociedade civil ligados ao turismo, promovendo a participação destes na elaboração, execução e fiscalização da política cultural e turística de Araçatiguama.

O COMTUR em Araçatiguama foi instituído pela Lei Nº 757 de 12 de junho de 2017 e é composto por 16 (dezesseis) conselheiros titulares e seus respectivos suplentes, sendo:

I – Representante do Departamento de Turismo Municipal;

II – Representante da Secretaria Municipal de Cultura e Turismo;

FLS. N.º	5
RGL 0915	
SRPL - DOL	

FLS. N.º	56
RGL 0915	
SRPL - DOL	

III – Representante do Meio Ambiente;

IV – Representante do Comércio;

V – Representante de Agência de Viagem;

VI – Representante do Artesanato Municipal;

VII – Conselho da Linguagem de memória e patrimônio;

VIII – Representante do DEMUTTRANS;

IX – Representante da Secretaria Municipal de Educação;

X – Representante do Poder Legislativo Municipal;

XI – Representante da Sociedade Civil;

XII – Representante da rede hoteleira;

XIII – Representante da Secretaria Municipal de Saúde;

XIV – Representante do setor gastronômico

XV – Representante da Secretaria Municipal de Indústria, Comércio e Relações de Trabalho;

XVI – Representante da Guarda Civil Municipal;

O Conselho conta com reuniões pré-programadas avisadas previamente. Geralmente as reuniões acontecem aos domingos a partir das 10h00 na Biblioteca Municipal Odete de Barros Mott (Rua Santa Cruz n.º 217 – Centro – Araçariquama – Cep.: 18147-000), podendo também ser realizadas em outros locais (como os empreendimentos turísticos da cidade) conforme disponibilidade dos membros. Desde sua criação em 2017, o Comtur vem atuando fortemente no desenvolvimento turístico de Araçariquama, tendo apresentado em todo esse tempo de gestão uma participação consistente dos membros, além de ter se fortalecido em termos de união da comunidade, apresentando um projeto de impulso ao desenvolvimento turístico no município, desenvolvido pelos próprios membros do Comtur - onde foram sugeridas propostas de ações para fortalecer a identidade turística municipal.

#### 1.4.10 – Roteiro dos Bandeirantes

O município de Araçariquama está inserido no Roteiro dos Bandeirantes, do qual fazem parte nove municípios, sendo estes: Santana do Paranaíba, Pirapora do Bom Jesus, Araçariquama, Cabreúva, Itu, Salto, Porto Feliz, São Roque e Tietê, totalizando um percurso de 180 quilômetros.

Indicativo	Araçariquama	Mairinque	São Roque
Água	93,91%	96,91%	93,74%
Esgoto	67,48%	70,38%	79,50%
Energia	91%	96%	97%
Coleta de Lixo	99,08%	98,67%	98,40%

Entre os serviços de Infra estrutura urbana no município pode-se dizer, em geral, que os recursos oferecidos são parcialmente suficientes, o abastecimento de energia, esgoto e água, raramente faltando um dos itens nos domicílios e empresas pesquisados.

#### 1.4.12 – Serviços de Água, Esgoto e Energia

De acordo com a Prefeitura de Araçariquama, em pesquisa feita junto aos departamentos, fica a cargo da prefeitura a responsabilidade de realizar a coleta do lixo público, que é feito diariamente no centro da cidade e escalonado nos bairros mais distante.

Araçariquama vem aperfeiçoando seu sistema de coleta de lixo. Conforme a vistoria Companhia de Tecnologia de Saneamento Ambiental – CETESB

#### 1.4.11 – Coleta de Lixo

Através do Roteiro dos Bandeirantes, Araçariquama tem estado presente em diversas ações para impulsionar a regionalização do turismo nas cidades que pertencem ao roteiro, ações essas que são definidas dentro da reunião da ProTur de Itu (Associação Pró-Desenvolvimento do Turismo de Itu).

A partir desse roteiro é possível descobrir a marca que os Bandeirantes deixaram em cada uma das cidades, sendo que em todas elas há, ainda hoje, traços da passagem dos desbravadores pelo interior paulista; seja através das estradas que levam em seu nome a homenagem aos bandeirantes, ou através da cultura gastronômica dos municípios. Realizando o roteiro, ficará marcada na memória do turista a emocionante trajetória que deu início à história do Brasil.

O Roteiro dos Bandeirantes é o traçado por onde passaram os desbravadores desconhecido território nacional. A região conta parte da história paulista e que partiram da Vila de Piratininga em suas andanças pelo então

que partiram em expedições em busca de metais preciosos e outras riquezas. brasileira, que com as bandeiras forjaram a saga dos bandeirantes paulistas

FLS. N.º	52
RGI 0915	
Adorador - DOL	

## 2 – Diagnóstico

Em suma, toda análise feita no Diagnóstico, foi utilizada a ferramenta do Marketing a Análise SWOT (*Strengths, Weaknesses, Opportunities and Threats*), que propiciou identificar os pontos fortes, fracos, oportunidades e riscos dos existentes nos atrativos turísticos e serviços equipamentos turísticos, que possibilitará formular as propostas que constarão no Plano de Desenvolvimento Turístico.

### 2.1 – Inventário

#### 2.1.1 O Que é um Inventário

Para elaborar o Plano de Desenvolvimento Turístico de Araçariquama, fora realizado inicialmente o Inventário Turístico que seguiu o modelo instituído pelo Ministério do Turismo, porém, alguns ajustes foram necessários para atender as características locais, identificadas no decorrer do trabalho.

De acordo com a INVTUR, o Inventário da Oferta Turística consiste no levantamento, identificação e registro dos atrativos turísticos, dos serviços e equipamentos turísticos e da infraestrutura de apoio ao turismo como instrumento base de informações para fins de planejamento, gestão e promoção da atividade turística, possibilitando a definição de prioridades para os recursos disponíveis e o incentivo ao turismo sustentável.

Com a realização do inventário, é possível fazer um levantamento da infraestrutura do município e de seus atrativos turísticos. Essa análise é importante para que se identifique toda a estrutura que pode ser utilizada para fins turísticos. A partir do inventário, “é possível embasar as ações de planejamento, gestão, promoção e incentivo à comercialização do turismo a partir da adoção de uma metodologia-padrão para inventariar a oferta turística no país”.

O banco de dados gerado a partir do inventário é de fundamental importância para manter o acompanhamento do desenvolvimento dos atrativos turísticos, atualizar as informações, ter essas informações à disposição dos turistas e da população e ter esses dados básicos como uma base sólida para a criação de diretrizes.

FLS. N.º 58

RGI 0915

SRPL - DOL

## 2.1.2 Apresentação do Inventário

### A - Serviços e Equipamentos Turísticos

#### A.1 - SISTEMA DE SEGURANÇA

Conforme a pesquisa realizada, demonstramos quais são os recursos disponíveis no Município, no que tange o seu sistema de segurança:

**Base da Polícia Militar:** Localizada na Rua Cel. Joaquim Augusto, nº 49, o estabelecimento é destinado à prestação de serviço público de segurança à integridade física e moral. Funciona de janeiro a dezembro durante 24 horas. O local é equipado com estrutura mínima de 2 mesas, um computador, telefone da sede 0xx11 4136-1439, além do serviço de emergência 190 e tem 02 viaturas e 03 Motos.

- **Base da Polícia Civil:** local abriga os serviços da Polícia Civil. O estabelecimento está localizado na Avenida Nicolau Ferreira de Sousa nº 280 no Centro, Tel: (11) 4204-1051 seu funcionamento é de janeiro a dezembro das 08:00 as 17:00 horas. Oferecem serviços públicos de segurança à integridade, investigação de crimes e a preservação do patrimônio do município de serviços da preservação do patrimônio que dispõem de 3 (Três) viaturas.

- **Departamento Municipal de Trânsito (DEMUTRANS):** Departamento Municipal de Trânsito. O estabelecimento está localizado na Travessa São Benedito nº 9 no Jardim Bela Vista, seu funcionamento é de janeiro a dezembro durante 08:00 as 17:00 horas. Oferecem serviços públicos específicos do município e administra o sistema de trânsito do município.

- **Guarda Civil Municipal (GCM):** local abriga os serviços da Guarda Civil Municipal. O estabelecimento está localizado na Travessa São Benedito nº 9 no Centro, seu funcionamento é de janeiro a dezembro durante 24 horas. Oferecem serviços públicos específicos de segurança à integridade, investigação de crimes e a preservação do patrimônio do município de serviços

FLS. Nº	57
RGI	0915
SRPL - DOL	

• **Unidade Básica de Saúde "José Bechara":** Localiza-se na Paraba nº 02 no Jardim Brasil. Para contato oferecem o telefone 0xx11 4136-3799, e-mail [saude@aracariguama.sp.gov.br](mailto:saude@aracariguama.sp.gov.br) site link no portal da prefeitura. Disponibilizam atendimento de janeiro a janeiro de segunda a sexta feira das 07h00 às 17h00. Oferece a comunidade atendimento gratuito com agendamento de consultas e suas instalações são compostas de 4 (quatro) consultórios, laboratório, sala de fonoterapia, ginecologista, oftalmologia, psiquiatra, pediatra, urologista e outros.

- 1 Ambulância – Telefone: 192

• **SAMU - SERVIÇO DE ATENDIMENTO MÓVEL DE URGÊNCIA**

emergência equipada.

• **A.M.E Ambulatório Municipal Especializado "Vereador Osvaldo de Deus":** Localiza-se na Rua Santa Cruz, 234 no Centro, o contato pode ser feito pelos telefones 0xx11 4136-1999 ou 4204-1264. Funcionamento é de segunda a sexta feira das 08h00 às 17h00 de janeiro a dezembro. Os serviços disponíveis são consultas médicas, exames laboratoriais e exames de ultrassonografia. Para esse atendimento, possuem um edifício com: 05 consultórios médicos com especialidades de clínico geral, ginecologia e obstetria, pediatra, ultrassonografia e endocrinologia. Além disso, 1 sala de emergência equipada.

**A.2 - SISTEMA DE SAÚDE**

• **Defesa Civil:** local abriga os serviços da Defesa Civil. O estabelecimento está localizado na Rua Leopoldo da Silva nº Bairro: Jardim Bela Vista, seu funcionamento é de janeiro a dezembro durante 24 horas. Oferecem serviços públicos específicos de segurança e a preservação do patrimônio do município de serviços da preservação do patrimônio que dispõem de 1 (uma) viatura.

(11)4136-2155

da preservação do patrimônio que dispõem de 3 (Três) viaturas.

FLS. N.º	60
RGI 0915	
Telefone: - DOL	

- **Pronto Atendimento de Aragariguama (Pronto Socorro)**  
Localiza-se na Alameda Dezenove de Maio, 02 no Centro. Para contato oferecem o telefone (11) 4136-1010, e-mail [saudef@aracariguama.sp.gov.br](mailto:saudef@aracariguama.sp.gov.br) e site link no portal da prefeitura. Disponibilizam atendimento de janeiro a janeiro de Segunda a Segunda 24 horas por dia. De infraestrutura, encontram-se: 2 (dois) consultórios; 5 (cinco) leitos de observação; Sala de emergência; Sala de medicamento; Ambulâncias. Entretanto, com observações complementares, informa-se, que o atendimento é desde casos leves a graves. Somente quando são casos extremamente graves o paciente é encaminhado para Hospital de Sorocaba. Foi informado sobre capacidade, que já foi atendido casos de problemas ocorridos em Ravas no município.
- **Clinica Odontológica Dr. Gabriel Tadeu Leite de Andrade:** Localizada na Rua da Penha nº. 53, para contato utilizam-se o telefone 0xx11 4136-3318 com atendimento de terça à sexta-feira das 09h00 às 18h00. Atendimento pago de prestação de serviço odontológico e cirúrgico.
- **Clinica Odontológica Dra. Fabiana Carneiro Navarro Diniz:** Localizada na Rua Santa Cruz - Centro, para contato utilizam-se o telefone 0xx11 4136-1893 com atendimento de segunda à sexta-feira das 09h00 às 18h00. Atendimento pago de prestação de serviço odontológico e cirúrgico.
- **Clinica Odontológica Dr. Lucas Bacci Renno Vianna:** Localizada na Rua Santa Cruz nº 44 - Centro, para contato utilizam-se o telefone 0xx11 4136-1654 com atendimento de segunda à sexta-feira das 09h00 às 18h00. Atendimento pago de prestação de serviço odontológico e cirúrgico.
- **Clinica Odontológica Clecia Maria Bispo:** Localizada na Rua Albertino de Castro Prestes - Centro, para contato utilizam-se o telefone 0xx11 4136-1500 com atendimento de segunda à sexta-feira das 09h00 às 18h00. Atendimento pago de prestação de serviço odontológico e cirúrgico.

FLS. N.º	61
RGI 0915	
SRPL - DOL	

**Referencia:** na frente do posto de gasolina Ipiranga  
comércios em geral.

- **Caixa 24 Horas - Box 42:** Localizado na Rua do Imperador nº. 100, no bairro Vila Real, telefone 0xx11 0800 – 56 2400. O funcionamento é de segunda a Sábado das 08h00 às 18h00. O estabelecimento destina-se à

A.3 – Serviços Bancários

feira das 07h00 às 22h00.

- **Farma Fort:** Localiza-se na Avenida Nicolau Ferreira de Souza, 13 no Centro. O contato pode ser feito pelo telefone 0xx11 4136-1344 / 4136-2010, seu atendimento acontece de janeiro a dezembro de segunda a sexta

- **Aragari Vida:** Localiza-se na Rua Aparecida, 136 no Centro. O contato pode ser feito pelo telefone 0xx11 4136-3700, seu atendimento acontece de janeiro a dezembro de segunda a sexta feira das 07h00 às 22h00.

- **Druga Vida:** Localiza-se na Rua da Penha, 16 no Centro. O contato pode ser feito pelo telefone 0xx11 4136-1585 ou pelo e-mail: [druga.vida@terra.com.br](mailto:druga.vida@terra.com.br), seu atendimento acontece de janeiro a dezembro de segunda a sexta feira das 07h00 às 22h00.

- **Clinica de Olhos Vedere:** Localizada na Praça Albertino de Castro nº. 15 Centro, para contato utilizam-se o telefone 0xx11 4136-3544 com atendimento de Segunda à sexta-feira das 09h00 às 18h00. Atendimento pago de prestação de serviço.

- **Clinica Odontológica Jurene Belchior da Silva:** Localizada na Avenida Nicolau Ferreira de Souza nº106 - Centro, para contato utilizam-se o telefone 0xx11 4136-2215 com atendimento de segunda à sexta-feira das 09h00 às 18h00. Atendimento pago de prestação de serviço odontológico e cirúrgico.

SRPL - DOL
RGF 0915
FLS. N.º

B – Hospedagem

Entre as categorias de meios de hospedagem criadas pelo Ministério do Turismo, no Sistema Brasileiro de Classificação de Meios de Hospedagem, estão classificados: Hotel, Resort, Hotel Fazenda, Cama e Café, Hotel Histórico, Pousada e Flat/Apart.

Neste parâmetro, Aragariguama apresenta, além de meios de hospedagem que se encaixam em alguma dessas categorias, Campings.

- **Lotérica Aragariguama:** Localizado na Rua Aparecida nº. 152, no bairro Centro, telefone 0xx11 0800 – 56 2400. O funcionamento é de segunda a Sexta Feira das 08h00 às 18h00. O estabelecimento destina-se à jogos de loteria e pagamentos de contas e agencia da Caixa Econômica Federal.
- **Agencia dos Correios:** Localizado na Rua Cel. Joaqui Augusto nº. 29 Loja 06, no bairro Centro, telefone 0xx11 4136-1876. O funcionamento é de segunda a Sexta das 08h00 às 17h00. O estabelecimento destina-se à Agencia do Banco do Brasil e Correios.
- **Agencia do Santander:** Localizado na Travessa São Benedito nº. 09, no bairro Centro, telefone 0xx11 4204-8719. O funcionamento é de segunda a Sexta das 08h00 às 17h00. O estabelecimento destina-se à agencia bancaria.
- **Agencia do Bradesco:** Localizado na Rua da Penha nº. 56, no bairro Centro, telefone 0xx11 4204-8719. O funcionamento é de segunda a Sexta das 08h00 às 17h00. O estabelecimento destina-se à agencia bancaria
- **Caixa 24 Horas –Posto Tigrão:** Localizado na Rodovia Mal. Castelo Branco nº. /KM 53, telefone 0xx11 0800 – 56 2400. O funcionamento é de segunda a Domingo das 08h00 às 00h00. O estabelecimento destina-se à Posto de Gasolina e Conveniência em geral.

FLS. N.º	63
RGI 0 9 1 5	
SRP1 - DOL	

FLS. N.º	64
RGL 0915	
SRPL - DOL	



- **Localização e Ambiência:** Localizado na Estrada Gregório Spina nº. 777, no Distrito Industrial, o estabelecimento funciona desde 1997 na condição de pesqueiro, passou em 2000, a funcionar também como pousada. As informações e contatos podem ser obtidos por meio do site [www.pesk-pag.com.br](http://www.pesk-pag.com.br), pelo telefone 0xx11 4136-1693 e também pelo e-mail [valedasaguas@pesq-pag.com.br](mailto:valedasaguas@pesq-pag.com.br). O estabelecimento que é de origem privada está há 4 km do Centro de Aragariguama em uma área rural.

- **Registro e Classificação do Meio de Hospedagem:** Esse meio de hospedagem não tem padrões definidos. Então, caracteriza-se apenas como hospedaria. Dessa forma, não possui cadastros em órgãos oficiais de turismo ou outras entidades do setor. Possuindo apenas os registros básicos como Cadastro Nacional de Pessoa Jurídica - CNPJ e registro na prefeitura.

- **Geração de Emprego e Renda:** Possui 15 (quinze) empregados fixos, mas quando necessário contrata funcionários temporários, em número de 5 (cinco) totalizando o máximo de 20 empregados, sendo que nenhum deles possui deficiência ou mobilidade reduzida.

- **Caracterizações Gerais:** A pousada possui 6 (seis) chalés que tem um total de 23 (vinte e três) unidade habitacionais e 120 (cento e vinte) leitos. A taxa de ocupação média semanal é de 50% que se amplia aos finais de

Os meses de maior ocupação são dezembro, janeiro e fevereiro. Os tipos de benefícios da diária variam conforme o pacote desejado, podendo ter pensão completa, ou meia pensão, ou apenas café da manhã, e o preço mínimo da diária é de R\$ 90,00 por casal. As unidades habitacionais possuem aparelho de televisão; frigobar; voltagem de 110; chuveiros quentes e iluminação. Já a área social da pousada possui *playground*; salão de jogos; campo de futebol; piscina; bar/lanchonete; churrasqueiras; estacionamento; serviço de copa; lavanderia; guarda bagagem; internet; restaurante que comporta até 160 pessoas sentadas e música ambiente. A pousada também efetua reservas para espetáculos e possui também espaço para receber eventos, sobretudo empresariais, como treinamentos. O período de funcionamento vai de segunda-feira a domingo, das 08h00 às 18h00.

### ➤ Pousada Central Aragariguama

**Localização e Ambiente:** Localizado na Rua Santa Cruz nº.290, no Centro, o estabelecimento funciona desde 2014 na condição de pousada. As informações e contatos podem ser obtidos por meio do telefone 0xx11 4204-4215 e-mail: [www.hotelcentralaragariguama.com.br](http://www.hotelcentralaragariguama.com.br)

- O estabelecimento que é de origem privada está no Centro de Aragariguama.

### • Registro e Classificação do Meio de Hospedagem: Esse meio de

hospedagem não tem padrões definidos. Então, caracteriza-se apenas como hospedaria. Dessa forma, não possui cadastros em órgãos oficiais de turismo ou outras entidades do setor.

### • Caracterizações Gerais: A pousada possui 9 (Nove) apartamentos

que tem um total de 18 (dezoito) unidades habitacionais. A taxa de ocupação média semanal é de 75% que se amplia aos finais de semana. Preço mínimo

FLS. N.º	05
RG 0915	
SRPL - DOL	

• **Caracterizações Gerais:** A pousada possui 24 (Vinte e quatro) apartamentos que tem um total de 48 (quarenta e oito) unidade habitacionais. A taxa de ocupação média semanal é de 75% que se amplia aos finais de semana. preço mínimo da diária é de R\$ 90,00 por casal. As unidades habitacionais possuem aparelho de televisão; frigobar; voltagem de 110; chuveiros quentes e iluminação.

• **Registro e Classificação do Meio de Hospedagem:** Esse meio de hospedagem não tem padrões definidos. Então, caracteriza-se apenas como hospedaria. Dessa forma, não possui cadastros em órgãos oficiais de turismo ou outras entidades do setor.

• **Estabelecimento que é de origem privada esta no Centro de Aragariguama.**

• **Localização e Ambiência:** Localizado na Rua São João nº.243, no Centro, o estabelecimento esta na condição de Hotel. As informações e contatos podem ser obtidos por meio do telefone 0xx11 9.9651-4133 email: [www.hotelaracari.com.br](http://www.hotelaracari.com.br)

➤ **Hotel Aragari**



da diária é de R\$ 80,00 por casal. As unidades habitacionais possuem aparelho de televisão; frigobar; voltagem de 110; chuveiros quentes e iluminação.

SRPL - DOI
RG 0915
FLS. N.º 66

➤ **Hotel Aragariguama**

- **Localização e Ambiência:** Localizado na Rua do Imperador nº.238, Vila Real, o estabelecimento está na condição de Hotel. As informações e contatos podem ser obtidos por meio do telefone 0xx11 4204-4038.  
email: [www.hotelaragariguama.com.br](http://www.hotelaragariguama.com.br)


Estabelecimento que é de origem privada esta no Centro de Aragariguama.

- **Registro e Classificação do Meio de Hospedagem:** Esse meio de hospedagem não tem padrões definidos. Então, caracteriza-se apenas como hospedaria. Dessa forma, não possui cadastros em órgãos oficiais de turismo ou outras entidades do setor.


**Caracterizações Gerais:** A pousada possui 14 (quatorze) apartamentos que tem um total de 28 (vinte e oito) unidades habitacionais. A taxa de ocupação média semanal é de 75% que se amplia aos finais de semana. preço mínimo da diária é de R\$ 80,00 por casal. As unidades habitacionais possuem aparelho de televisão; frigobar; voltagem de 110; chuveiros quentes e iluminação.

Hospedagem casarão 54

- **Apresentação:** Estabelecimento privado destinado a oferecer serviços de Refeição e esta investindo em infraestrutura de hospedagem, cujas



57



SRPL - DOL
RG 0915
FLS. N.º 67

- atividades tiveram início por volta de 1972. A especialidade da casa é comida Mineira e Tropeiro, prato chefe Leitão à Purruca. Cabe frisar, que a estrutura da casa é feita de Taipa de Pilão, característica da arquitetura Bandeirante e Tropeiro.
- **Localização e Ambiência:** O empreendimento está localizado na Rodovia Castelo Branco km 54, em zona considerada rural e próximo ao trevo da Rodovia Castelo Branco sentido São Roque.
  - **Contatos:** Os contatos podem ser feitos por meio do telefone 0xx11 4136-1417 ou pelo e-mail [casara054@casara054.com.br](mailto:casara054@casara054.com.br). Já através do site [www.casara054.com.br](http://www.casara054.com.br) é possível conhecer os produtos e serviços e visualizar um pouco da estrutura disponível.
  - **Geração de Emprego:** Possui 9 empregados permanentes e quando necessário contrata 15 empregados temporários. Do total, nenhum é portador de deficiência ou mobilidade reduzida.
  - **Estrutura Física:** Possuem 20 chalés todos equipados com frigobar, banheiro privativo, ventilador, cobre e voltagem de 110 w. Contando com as camas extras disponíveis, o estabelecimento é capaz de acomodar até 120 hóspedes. No mais, o empreendimento também disponibiliza estrutura para hospedagem via *trailer* a partir de estacionamentos específicos, sanitários, vestiários, iluminação, ponto de energia elétrica e segurança. O restaurante tem capacidade para atender até 500 pessoas e o serviço também é oferecido independente da hospedagem. Para recreação e lazer, o estabelecimento possui piscina, quadras de esportes, campo de futebol, sala de jogos e sala de TV/Video. O empreendimento também disponibiliza de espaço para realização de eventos. Para isso, possui uma estrutura que acomoda até 100 pessoas sentadas além de uma área de 8x20 m<sup>2</sup> destinada à realização de exposições e feiras.

SRPL - DOL
RGI 0915
FLS. N.º 8

• **Geração de Emprego e Renda:** O estabelecimento possui 6 (seis) empregados permanentes e terceiriza a outra empresa a manutenção do local. Sendo que nenhum deles possui deficiência ou mobilidade reduzida.

• **Registro e Classificação do Meio de Hospedagem:** Esse meio de hospedagem é oficialmente registrado na prefeitura com CNPJ de Camping de Camping. Trailer Serra da Estrela. Além disso, está cadastrado na Associação Paulista

• **Localização e Ambiência:** Localizado na Estrada dos Meireles, nº253, no Bairro da Aparecidinha, o estabelecimento funciona desde outubro de 1997 como *camping* e recebe *trailers* contendo uma ampla estrutura de entretenimento. Para informações e contatos, o *camping* dispõe de site [www.serradaestrela.com.br](http://www.serradaestrela.com.br). Telefone 0xx11 4136-1025 ou e-mail [serradaestrela@serradaestrela.com.br](mailto:serradaestrela@serradaestrela.com.br). O estabelecimento é privado e está localizado a 2 km da Sede Campestre do *City Bank* e a há 4 km do centro de Aragariguama em uma área urbana.



Camping Trailer Serra da Estrela

• **Funcionamento:** De janeiro a dezembro, de segunda a domingo das 11h00 às 16h00. O valor da hospedagem é de R\$ 100,00 a diária com pensão completa por pessoa. São aceitos cartões de crédito e débito ou dinheiro (moeda brasileira).

SRPL-DOL
RGI 0915
FLS. N.º 69

- **Restrições aos Hospedes:** Existe receio a grupos grandes de adolescentes. Preferem trabalhar com grupos familiares e casais. O período de funcionamento vai de segunda-feira a domingo, das 08h00 às 18h00.
- **Instalações para Eventos:** O local aluga o espaço para eventos, possui uma sala coberta que comporta 200 (duzentas) pessoas sentadas, a qual pode ser realizada confraternizações, bailes, festas a fantasia e outros. Para serviços de apoio, existe uma área grande que pode servir de estacionamento.
- **Área de Recreação e Lazer:** a estrutura de lazer possui equipamentos como: piscina com tobogã, bar molhado, quadras de tênis, cancha de bocha, birlbol, quadra de vôlei de areia, mesa de bilhar e ping pong.
- **Área Social:** Dentro da área social do *camping*, existem: restaurante, cantina, internet, churrasqueiras, estacionamento, sala de leitura e área de festa.
- **Caracterizações Gerais:** O *Camping* disponibiliza a seguinte estrutura de acomodação:
  - 2 (duas) suítes com 8 (oito) leitos;
  - (quatro) chalés com 30 (trinta) leitos;
  - Estrutura para 20 (vinte) barracas;
  - Estrutura para 110 (cento e dez) *trailers*;
  - Sendo que 1 (Um) Chale tem adaptação para portador de necessidade especial.
- O Valor é diferenciado, conforme ao tipo de hospedagem, para Acampamento é cobrado a diária de R\$ 20,00 por pessoa, se for Trailer R\$ 25,00 e Chalés R\$ 30,00. Os meses de maior ocupação são dezembro, janeiro e fevereiro atingindo uma margem de 80% de taxa de ocupação, na baixa temporada, atingiram-se uma média de 20% nos restantes dos meses.

FLS. N.º	40
RGL 0915	
SRPL - DOL	

C - Restaurantes e Lanchonetes

C.1 - Restaurantes

Restaurante Casarão 54

- **Apresentação:** Estabelecimento destinado a oferecer serviços de refeição a *La Carte* e está investindo em infraestrutura de hospedagem, cujas atividades tiveram início por volta de 1972. A especialidade da casa é comida Mineira e Tropeira, prato chefe Leitão à Purruca.

- **Localização e Ambiente:** O empreendimento está localizado na Rodovia Castelo Branco km 54, em zona considerada rural urbana e próximo ao trevo da Rodovia Castelo Branco sentido São Roque. Cabe frisar, que a estrutura da casa é feita de Taipa de Pilão, característica da arquitetura Bandeirante e Tropeiro.

- **Contatos:** Os contatos podem ser feitos por meio do telefone 0xx11 4136-1417 ou pelo e-mail [casarao54@casarao54.com.br](mailto:casarao54@casarao54.com.br) já através do site [www.casarao54.com.br](http://www.casarao54.com.br) é possível conhecer os produtos e serviços e visualizar um pouco da estrutura disponível.

- **Geração de Emprego:** Possui 9 empregados permanentes e quando necessário contrata 15 empregados temporários. Do total, nenhum é portador de deficiência ou mobilidade reduzida.

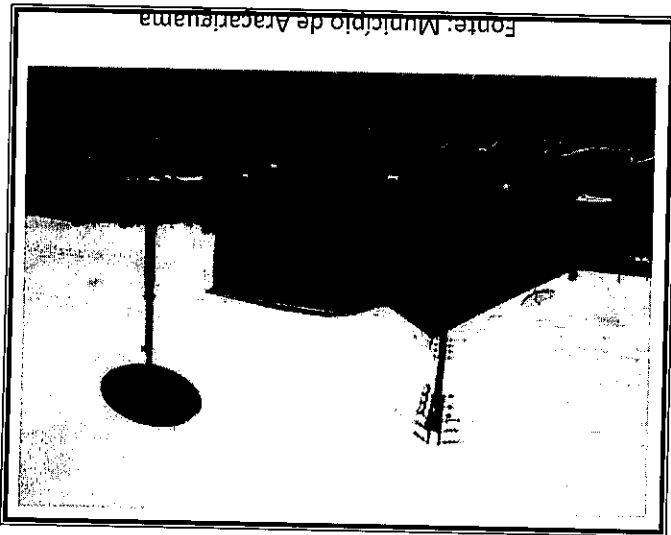
- **Estrutura Física:** O restaurante tem capacidade para atender até 500 pessoas e o serviço também oferece hospedagem. Para recreação e lazer, o estabelecimento possui piscina, quadras de esportes, campo de futebol, sala de jogos e sala de TV/ Video. O empreendimento também disponibiliza de espaço para realização de eventos. Para isso, possui uma estrutura que acomoda até 100 pessoas sentadas além de uma área de 8x20 m<sup>2</sup> destinada à realização de exposições e feiras. No mais, o empreendimento também

FLS. N.º	12
RGI 0915	
SRPL - DOI	

disponibiliza estacionamentos, sanitários, vestiários, iluminação, ponto de energia elétrica e segurança.

- **Funcionamento:** De janeiro a dezembro, de segunda-feira a domingo das 11h00 às 16h00. Para obtenção de valores dependera do prato escolhido. São aceitos cartões de crédito e débito ou dinheiro (moeda brasileira).

### Restaurante Rancho 53



Fonte: Município de Aragariguama

- **Apresentação:** Estabelecimento privado destinado à comercialização à La carte de serviços e produtos gastronômicos típicos de Portugal, cujas atividades tiveram início a partir do ano de 1999.

- **Localização e Ambiente:** O empreendimento está localizado na Avenida Nossa Senhora de Paula nº. 01 – Zona considerada rural urbana, há 3 km do centro de Aragariguama e próximo ao auto posto Tigrao.

- **Contatos:** Os contatos podem ser feitos por meio de telefone 0xx11 4136-1381 ou pelo site [www.rancho53.com.br](http://www.rancho53.com.br), que é possível conhecer os produtos e serviços e visualizar um pouco da estrutura disponível.

FLS. Nº	fa
RG	0915
DOI	

- **Apresentação:** Estabelecimento privado cujas atividades tiveram início por volta do ano de 2002 destina-se a comercializar refeições. As opções variam conforme o dia, e é utilizado o serviço a La carte. De origem brasileira os pratos variam conforme a região, podendo ser de procedência mineira, paulista, carioca, capira e nordestina.
- **Localização e Ambiência:** Localiza-se na Rua São Roque nº168 – Centro, na em frente à Praça das Bandeiras e próximo a Polícia Militar.
- **Contatos:** Os contatos podem ser feitos pelo telefone 0xx11 4204-1168.

### RESTAURANTE PANELA DE BARRO

- **Funcionamento:** Funciona de janeiro a dezembro, de segunda à sexta-feira, das 06h00 às 24h00 e atende em média, cerca de 300 pessoas por dia. São aceitos cartões de crédito e débito ou dinheiro (moeda brasileira).
- **Estrutura Física:** Sua estrutura é composta de 80 mesas que comportam até 180 pessoas sentadas. Possui música ambiente, ar condicionado e estacionamento. Possui balcão onde são servidos bolinhos de bacalhau e outros petiscos. Para portadores de deficiência ou mobilidade reduzida, o estabelecimento possui 1 mesa e 2 instalações sanitárias adaptadas.
- **Geração de Empregos:** O restaurante possui 33 (trinta e três) funcionários permanentes, e não costuma contratar funcionários temporários. Deste total de funcionários nenhum é portador de deficiência ou mobilidade reduzida.

SRPL - DOL
RGF 0915
FLS. N.º 3

- **Detalhes do Funcionamento:** Funciona de segunda-feira a domingo das 07h00 às 23h00.
- **Estrutura Física:** Local comporta até 120 pessoas sentadas.
- **Geração de Emprego:** Possui 17 funcionários dos quais, nenhum é portador de deficiência ou mobilidade reduzida.
- **Contatos:** Os contatos podem ser feitos através do telefone 0xx11 4136-7123.
- **Localização e Ambiência:** Localiza-se na Rodovia Castelo Branco KM 44.5. Em zona considerada urbana, de frente para a rodovia castelo branco sentido interior.
- **Apresentação:** Estabelecimento privado destinado à comercialização de hambúrgueres, lanches e similares, além de porções, sucos e refrigerantes, almoços self servisse.

**RESTAURANTE VILA VITORIO**

- **Funcionamento:** De janeiro a dezembro, de segunda-feira a sábado, das 08h00 às 16h00.
- **Estrutura Física:** Edificação térrea, cujo piso interno propicia facilidade na locomoção de portadores de deficiência ou com mobilidade reduzida. Possui sanitários; estacionamento; aparelho de televisão; ventiladores e 5 mesas que comportam até 18 pessoas.
- **Geração de Emprego:** Possui 2 funcionários permanentes e nenhum com deficiência ou mobilidade reduzida. Normalmente, o estabelecimento não contrata funcionários temporários.

FLS. N.º	44
RGI 0915	
SRPL - DOI	

• **Apresentação:** Estabelecimento privado, destinado à prestação de serviços e produtos gastronômicos de origem variada, cuja origem de suas atividades teve início por volta do ano de 2017. Não possui características bem definidas quanto ao tipo de gastronomia comercializada, entretanto, há uma maior proximidade com a de cervejaria.

### TWO ACES PUB

• **Detalhes do Funcionamento:** Funcionam todos os dias a partir das 19h01h da manhã.

• **Estrutura Física:** Possui espaço que comporta até 40 pessoas em pé e 20 pessoas sentadas, além de dispor de espaço aberto para fumantes.

• **Geração de Emprego:** Possui um empregado permanente e não costuma contratar funcionários temporários. Não possui nenhum funcionário com deficiência ou mobilidade reduzida.

• **Localização e Ambiência:** O empreendimento está localizado na Rua da Penha nº. 70, no bairro Centro, zona considerada urbana.

• **Apresentação:** Estabelecimento privado, destinado à prestação de serviços e produtos gastronômicos de origem variada, cuja origem de suas atividades teve início por volta do ano de 2017. Não possui características bem definidas quanto ao tipo de gastronomia comercializada, entretanto, há uma maior proximidade com a de cervejaria.

### CLUB88

#### C.2 – Bar/Pub

• Para pagamento, o estabelecimento aceita cartões de crédito e débito ou dinheiro.

SRPL - DOL
RGI 0915
FLS. N° 76

• **Localização e Ambiência:** Localiza-se na Rua Aparecida s/n – centro, de frente para a Praça Albertino de Castro e próxima da Câmara Municipal, em zona considerada urbana. Os contatos podem ser feitos a partir do telefone 0xx11 4136-1321.

• **Apresentação:** Estabelecimento privado destinado a comercializar lanches, refeições rápidas, porções, petiscos como croquetes, pães de queijo, doces, sucos naturais, café, bolos e pães, além de produtos industrializados como frios, biscoitos, bolachas, chocolates, sorvetes e refrigerantes, sucos, cerveja e outras bebidas. Em razão da variedade, não há uma característica única definida quanto ao seu tipo de gastronomia. Serve refeições de origem brasileira. Possui serviço a *La carte* e *fast-food*, e ainda pode ser considerado confeitaria, cervejaria, cafeteria, e também sanduicheira.

### PADARIA PÃO DE MEL

#### C.3 - Padarias

**Detalhes do Funcionamento:** Funcionam todos os dias a partir das 17h até 01h da manhã.

• **Estrutura Física:** Possui espaço de 3 ambientes que comporta até 60 pessoas em pé e 30 pessoas sentadas, além de dispor de espaço aberto para fumantes.

• **Geração de Emprego:** Possui empregados permanente e não costuma contratar funcionários temporários. Não possui nenhum funcionário com deficiência ou mobilidade reduzida.

• **Localização e Ambiência:** O empreendimento está localizado na Rua da Penha nº. 58, no bairro Centro, zona considerada urbana.

FLS. N.º	76
RGI	0915
SRPL - DOL	

- Geração de Emprego:** Possui 12 (doze) funcionários permanentes, dos quais nenhum é portador de deficiência e não costuma contratar funcionários temporários.
  - Estrutura Física:** Edificação térrea cujo piso interno facilita a locomoção de pessoas portadoras de deficiência ou mobilidade reduzida. Entretanto na entrada, há um degrau que pode atrapalhar o acesso destas pessoas. No interior do estabelecimento há 7 (sete) mesas que acomoda até 32 pessoas. De pé, no balcão, cabem ainda aproximadamente 12 pessoas. O estabelecimento ainda é equipado com banheiros, aparelho de televisão e ventiladores. Do lado externo, há vagas para estacionar, porém não são de exclusividade do estabelecimento. Funciona de domingo a domingo, das 06h00 às 22h00.
- PADARIA EMA ARAÇARIGUAMA**
- Apresentação:** Estabelecimento privado cuja atividade que teve início em 1993, destina-se a comercializar lanches, refeições rápidas, porções, petiscos como croquetes, pães de queijo, doces, sucos naturais, café, bolos e pães, além de produtos industrializados como frios, biscoitos, bolachas, chocolates, sorvetes e refrigerantes, sucos, cerveja e outras bebidas. Em razão da variedade, não há uma característica única definida quanto ao seu tipo de gastronomia. Serve refeições de origem brasileira. Possui serviço *à la carte* e *fast-food*, e ainda pode ser considerado confeitaria, cervejaria, cafeteria, e também sanduicheira, *snack bar* e pizzaria.
  - Localização e Ambiência:** Localiza-se na Praça Matriz nº. 242, no Centro, próximo a Igreja Matriz e de outros estabelecimentos comerciais.
  - Contatos:** Os contatos podem ser feitos através do telefone 0xx11 4136-1744, ou pelo e-mail [padariaema@hotmail.com](mailto:padariaema@hotmail.com).

FLS. N.º	77
RGL 0915	
SRPL - DOL	

• **Apresentação:** Estabelecimento privado considerada confeitaria, cujas atividades tiveram início em 2017, destina-se a comercializar bolos e doces. Em razão da variedade dos bolos e dos doces produzidos, o tipo de gastronomia quanto à origem por nacionalidade não possui uma definição única, podendo ser francesa, holandesa, alemã e outras.

### ADOCICANDO DOCEZ ARTESANAIS


#### C.4 - Confeitaria

• **Funcionamento:** Funciona de domingo a domingo, de janeiro a janeiro, das 05h50 às 22h00.

• **Estrutura Física:** Edificação térrea cujo piso interno facilita a locomoção de pessoas portadoras de deficiência ou mobilidade reduzida. Entretanto na entrada, há um degrau, que dificulta o acesso. Com 12 (doze) mesas e 15 (quinze) banquetas de balcão disponíveis, o estabelecimento pode comportar até 44 (quarenta e quatro) pessoas sentadas e ainda 15 (quinze) pessoas de pé. Possui sanitários, aparelho de televisão, ventiladores de parede e estacionamento com 6 (seis) vagas. O estabelecimento serve 4 (quatro) tipos de refeições a R\$ 8,50 cada, 21 (vinte e um) tipos de lanche, 6 (seis) tipos de pizzas e 14 (quatorze) tipos de porções, e o atendimento pode ser feito no balcão ou nas mesas. A padaria comercializa também lampiões, charutos e derivados de charutaria e para pagamento, aceita cartões de crédito ou débito e dinheiro (moeda brasileira).

• **Geração de Emprego:** Possui 11 (onze) funcionários permanentes, dos quais nenhum é portador de deficiência, e também o estabelecimento não costuma contratar funcionários temporários.

FLS. N.º	78
RGI	0915
SRPL - DOL	



Morro do Voturuna

### D.1 - Montanhas, Morros e Serras.

#### D – Atrativos Naturais

• **Funcionamento:** Funciona de segunda a sexta-feira das 09h00 às 18h00 e sábado das 09h30 às 15h00.

• **Estrutura Física:** O estabelecimento encontra-se em uma edificação vertical, porém, está localizado no térreo, com piso interno que facilita a locomoção de portadores de deficiência ou mobilidade reduzida. É equipado com estacionamento de uma vaga; 1 sanitário; 2 mesas com 3 cadeiras cada; 2 banquetas no balcão; balcão-geladeira de vidro onde ficam expostos alguns bolos como bolo de nozes, bolo trufado, torta holandesa, torta de limão, bolo alpino e outros que são comercializados por pedaços.

• **Geração de Empregos:** Possui 1 funcionário permanente e normalmente não contrata funcionários temporários.

• **Contatos:** Os contatos podem ser feitos pelo telefone 0xx11 4136-3399 ou pelo e-mail [camaffeusbolosdoces@terra.com.br](mailto:camaffeusbolosdoces@terra.com.br), sobretudo para eventuais encomendas.

• **Localização e Ambiência:** Localiza-se na Rua Coronel Joaquim Augusto nº 106, loja 01, Centro, próximo a Secretaria da Cultura e ao Cartório, em zona considerada urbana.

SRPI - DOL
RGI 0915.7
FLS. N.º

utilizados são automóveis e motos, ou táxis, cujo ponto localiza-se próximo à praça central.

- **Meios de Transporte ao Atrativo:** Os principais tipos de transporte

Araçariçuama – Pirapora tem fluxo intenso de caminhões e regular de carros. Particular na estrada citada, que precisa de autorização prévia. A Estrada entrada de pessoas que não sejam moradores, e a outra por numa propriedade morro, uma delas é pelo Condomínio Residencial Eco Village, que é proibido à minutos. Existem duas possibilidades de acessos as vertentes diferentes do Partindo do centro de Araçariçuama o tempo para chegar ao atrativo é de 15 fazer trilhas para atingir o topo do morro com vista panorâmica ou cachoeiras. por vias públicas pavimentadas (ruas e estradas), logo em seguida, devem-se

- **Via Terrestre e Utilização:** Num primeiro momento o acesso é feito

- **Sinalização e Caracterização:** Não existe sinalização indicativa e nem tampouco, turística.

mantém caráter nativo e sem infraestrutura turística. (largura), onde afloram rochas metassedimentares do Grupo São Roque. Ainda aproximadamente 1.100 metros de altura, 6.900 m (comprimento) e 2.300 m pontos de referência. O Morro do Voturuna é uma escarpa de zero do município, tendo ainda a Estrada de Pirapora como um dos principais Araçariçuama – Pirapora, o atrativo situa-se em zona rural e a 3 km do ponto

- **Localização e Ambiência:** Localizado no km 3 da Estrada

mantém caráter nativo, entretanto, explorado para extração de areia. (largura), onde afloram rochas metassedimentares do Grupo São Roque. Ainda aproximadamente 1.100 metros de altura, 6.900 m (comprimento) e 2.300 m

- **Apresentação:** O Morro do Voturuna é uma escarpa de

SRPL - DOI
RGT 0915
FLS. N.º 8



Morro do Mombaca

- **Proteção:** O local é protegido por legislações específicas do Conselho de Defesa do Patrimônio Histórico, Arqueológico, Artístico e Turístico - CONDEPHAAT, por ser caracterizado monumento natural e de refúgio de vida silvestre. Integra ainda as categorias de floresta natural da Mata Atlântica e reserva de Biosfera, além disso, faz parte do Cinturão Verde de São Paulo.
- **Acessibilidade e Conservação do Atrativo:** Não existe nenhuma estrutura de acessibilidade interna. Sobre a conservação geral é muito boa, porque não há acesso de visitantes e a mata é fechada.
- **Facilidades:** O atrativo não possui recepção, portaria, informações, adaptações para portadores de deficiência ou qualquer outra estrutura de facilidade ao visitante. Como a visitação ao atrativo está sujeita à autorização prévia dos proprietários ou responsáveis. Quando possível, são gratuitas, ocorrem normalmente de janeiro a dezembro, de sábado e/ou domingo e sem o acompanhamento de guia local ou defesa civil.
- **Funcionamento e Fluxo Turístico:** Quando ocorrem visitas, as atividades desempenhadas são trilhas, alpinismo, e visitação à cachoeira. Devido ausência de projetos específicos que lhe certificaria oficialmente sua utilização para o turismo, o atrativo não integra a comercialização de roteiros turísticos, e os visitantes que esporadicamente frequentam o local, normalmente nos meses de janeiro a dezembro, são de municípios da região (Vargem Grande, Cotia, Sorocaba e São Roque) e do próprio município.

FLS. N.º	81
RG 0915	
SRPL - DOI	

• **Apresentação:** O Morro do Mombaga é uma escarpa de aproximadamente 984 metros de altura, onde afloram rochas metassedimentares do Grupo São Roque. Não dispõe de nenhuma estrutura turística, entretanto, apresenta condições favoráveis a voos de parapente.

• **Localização e Ambiência:** O atrativo localiza-se na saída do km 54 da Rodovia Castelo Branco, sentido distrito industrial de Araçariçuama, em área rural. O principal ponto de referência é o Posto Tigrão a 2 km antes da saída 54 da Rodovia Castelo Branco.

• **Sinalização e Caracterização:** Não existe sinalização indicativa e nem tampouco, turística. Em função do atrativo não dispor de nenhuma infraestrutura turística.

• **Via Terrestre e Utilização:** Por se tratar de um Morro, o acesso divide-se em algumas etapas, sendo a primeira estrada rodoviária, estrada de chão batido ruim e trilha para se atingir o pico. Inicialmente o acesso é pela Rodovia Castelo Branco, que possui 3 (quatro) faixas e acostamento com grande fluxo diário. Logo em seguida, tem-se outra estrada de chão batido sem nome definido, após trilha.

• **Meios de Transporte ao Atrativo:** Como principal o carro e o trecho seguinte a pé. Para o local não existe linha de ônibus municipal e nem intermunicipal.

• **Proteção:** Não se encontra registro de tombamento no CONDEPHAAT e nem no IPHAN. Mas, a área pertence a remanescente da Mata Atlântica e a Reserva da Biosfera, além disso, faz parte do Cinturão Verde de São Paulo.

SRPL - DOI
RGI 0915
FLS. N.º 28

- **Localização e Ambiente:** O atrativo localiza-se na Rodovia Aragariguama – Pirapora no km 1,5, tendo como referência o Avião e Casa dos Romeiros. Partindo da praça matriz, que foi uma referência padronizada a todos os atrativos considera-se 2 km, estando em uma área rural.

- **Apresentação:** O Morro do Avião é uma escarpa de aproximadamente 700 metros de altura, onde afloram rochas metassedimentares do Grupo São Roque.



Fonte: Município de Aragariguama

Morro do Avião (Nome Popular)

- **Funcionamento e Fluxo Turístico:** Como é um bem público e não pertence à propriedade privada, fica disponível aos visitantes durante todo ano sem custo.

- **Facilidades:** Como o atrativo ainda não foi explorado e mantém o caráter nativo, por isso não possui nenhum tipo de infraestrutura. Entende-se por essa condição, que o seu estado de conservação em geral é bom.

- **Accessibilidade e Conservação do Atrativo:** O local não possui facilidades para pessoas com mobilidade reduzida.

FLS. N.º	83
RGL 0915	
SRPL - DOL	



Cachoeira do Rio Acima

## D.2 - Quedas D'água

- **Sinalização e Caracterização:** Não existe sinalização indicativa e nem tampouco, turística.
- **Via Terrestre e Utilização:** O acesso é pavimentado em asfalto e apresenta bom estado de conservação, entretanto, a Estrada Aragariguama - Pirapora não possui acostamento para veículos. Vale registrar, que partindo do centro do município se gasta aproximadamente 10 minutos para chegar ao atrativo.
- **Meios de Transporte ao Atrativo:** O principal meio de transporte é o carro, ou bicicleta, também pode ser feito o trecho a pé.
- **Proteção:** Não se encontra registro de tombamento no CONDEPHAAT e nem no IPHAN. Mas, a área pertence a remanescente da Mata Atlântica e a Reserva da Biosfera, além disso, faz parte do Cinturão Verde de São Paulo.
- **Acessibilidade e Conservação do Atrativo:** O local não possui facilidades para pessoas com mobilidade reduzida.
- **Facilidades:** O atrativo natural por ter outros equipamentos, como: o avião, casa dosromeiros.
- **Funcionamento e Fluxo Turístico:** Como é um bem público e não pertence à propriedade privada, fica disponível aos visitantes durante todo ano sem custo. Os visitantes em grande parte são oriundos do entorno regional.

SRPL - DOL
RG 0915.04
FTS. N.º 84

- **Apresentação:** A Cachoeira do Rio Acima tem 2 (duas) quedas, sendo uma maior de aproximadamente 4 (quatro) metros e outra menor, que forma 2 (duas) piscinas naturais. Nesse local não existe nenhuma estrutura turística e está em área rural.

- **Localização e Ambiência:** O atrativo está na Estrada Rio Acima a 7 km do seu início na Rodovia Castelo Branco numa área rural a 1 km da Escola Rio Acima e a 8 km da praça matriz do município.

- **Sinalização e Caracterização:** Não existe sinalização indicativa e nem tampouco, turística.

- **Via Terrestre e Utilização:** As vias de acesso passam por algumas etapas: Rodovia Castelo Branco, Viaduto Dimas F. Carvalho e por fim, Estrada Rio Acima, sendo um trecho asfaltado e outro de terra em condições regulares.

- **Meios de Transporte ao Atrativo:** As opções são o carro, a bicicleta e o ônibus Butantã.

- **Proteção:** Não se encontra registro de tombamento no CONDEPHAAT e nem no IPHAN. Mas, a área pertence a remanescente da Mata Atlântica e a Reserva da Biosfera, além disso, faz parte do Cinturão Verde de São Paulo.

- **Accessibilidade e Conservação do Atrativo:** O local não possui facilidades para pessoas com mobilidade reduzida.

- **Facilidades:** O local não é explorado pela atividade turística, entretanto, alguns moradores do bairro Rio Acima utilizam o atrativo.

- **Atividade:** banho de cachoeira e contemplação da paisagem.

FLS. N.º	85
RGL 0915	
SRPL - DOL	


- **Via Terrestre e Utilização:** O trecho inicial deve ser feito pela Rodovia Castelo Branco, a qual tem ótimas condições de tráfego, após seguir se pela Estrada Emil Scaff que é de chão batido num estado regular de conservação.

- **Sinalização e Caracterização:** Não existe sinalização indicativa e nem turística.

- **Localização e Ambiência:** O atrativo está na Estrada Emil Scaff a 2 km do Bairro Mombaça, onde o acesso é feito pelo km 58 da Castelo Branco sentido interior e também tendo como base a praça matriz de Aragariguama soma-se de distância 10 km.

- **Apresentação:** A Cachoeira do Rio Acima tem 2 (duas) quedas, sendo uma artificial e outra natural de aproximadamente 2 metros, que após a última forma uma piscina natural. Cabe frisar, que o local não possui nenhuma estrutura turística e esta em área rural.

Cachoeira do Mombaça



- **Funcionamento e Fluxo Turístico:** Como é um bem público não possui custo, pertence à propriedade privada, fica disponível aos visitantes durante todo ano

FLS. N.º	86
RGL 0915	



Rio Tietê

- **Meios de Transporte ao Atrativo:** As opções são o carro, a bicicleta e o ônibus. Mombaga da empresa Ralip, que passa pelo centro do município.
- **Proteção:** Não se encontra registro de tombamento no CONDEPHAAT e nem no IPHAN. Mas, a área pertence à remanescente da Mata Atlântica e a Reserva da Biosfera, além disso, faz parte do Cinturão Verde de São Paulo.
- **Acessibilidade e Conservação do Atrativo:** O local não possui facilidades para pessoas com mobilidade reduzida.
- **Facilidades:** A cachoeira fica em área de propriedade privada. Mas, a entrada é autorizada por moradores vizinhos. Existe um estacionamento e mesas de cimento para refeições, que estão abandonadas e com excesso de lixo na região.
- **Atividade:** banho de cachoeira, contemplação da paisagem e "pic nick".
- **Funcionamento e Fluxo Turístico:** O atrativo apenas de estar em área privada funciona de janeiro a dezembro durante o dia. Segundo morador local existe visitação em número considerável aos finais de semana principalmente de Aragariguama.

FLS. N.º	78
RGI 0915	
SRPL - DOI	

• **Apresentação:** A Rio Tietê margem o município de Aragariguama com largura aproximada de 100 metros em época de cheia. Sua importância é vital para a origem do Estado de São Paulo, como foi aprofundada na formação histórica e também será apresentada no tópico Bacia Hidrográfica da região.

• **Localização e Ambiência:** O Rio localiza-se em Aragariguama no término da Rodovia Livio Tagliassaki (SPA – 053/280) parte referente a Aragariguama, que logo em seguida, inicia a popular Estrada Imperial a 1 km do seu início em frente à Escola Municipal Rosalina SilvestrinBonifácio.

• **Sinalização e Caracterização:** A Sinalização em geral existe somente no trecho referente à Rodovia Livio Tagliassaki, após não existe sinalização de nenhum tipo na Estrada Imperial.

• **Via Terrestre e Utilização:** O trecho inicial deve ser feito pela Rodovia Castelo Branco em direção ao interior com saída no km 54, que dispõem de total infraestrutura e logo após, deve ser percorrido a Estrada Imperial por 2 km.

• **Meios de Transporte ao Atrativo:** As opções são o carro, a bicicleta e o ônibus Santaella que passa pelo centro.

• **Proteção:** O Rio Tietê possui registro de tombamento pelo CONDEPHAAT, mas em ponto específico, que seria em suas nascentes, onde foi tombado pela referência numérica de 00448/74 em função seu valor Arqueológico, etnográfico, paisagístico e também por ser área de mananciais.

• **Acessibilidade e Conservação do Atrativo:** O local não possui facilidades para pessoas com mobilidade reduzida.

• **Facilidades:** O leito do Rio Tietê pertencente à Aragariguama não possui nenhum tipo de infraestrutura turística.

FLS. N.º	88
RG 0915	
SRPL - DOL	

- **Localização e Ambiente:** A Pedreira localiza-se em Aragariguama no Bairro da Lagoa Rodovia Castelo Branco (SP – 044/280) parte referente a Aragariguama, que logo em seguida, inicia a popular Estrada Imperial a 1 km do seu início em frente.

- **Apresentação:** A Pedreira Votorantim do município de Aragariguama. Sua importância é vital para mineração de minérios no Estado de São Paulo.



Fonte: Município de Aragariguama

Pedreira de Aragariguama – Votorantim

- **Observações Complementares:** Segundo moradores locais ocorrem no leito do Rio Tietê extração de rochas por crianças, que possuem caráter decorativo para jardins e piscina, o que pode estar ocasionando uma proliferação de doenças tipo verminoses ou de pele.

- **Funcionamento e Fluxo Turístico:** O atrativo é público e pode ser visitado de janeiro a Dezembro durante o dia, porque o local possui apenas iluminação nas ruas.

- **Atividade:** O local é aconselhável somente para contemplação paisagística, apesar de ter alto grau de poluição e odor.

FLS. N.º	89
RGI	0915
SEPT - DOI	

- **Sinalização e Caracterização:** A Sinalização em geral existe somente no trecho referente à Rodovia.
- **Via Terrestre e Utilização:** O trecho inicial deve ser feito pela Rodovia Castelo Branco em direção a grande São Paulo com saída no km 44, que dispõem de total infraestrutura e logo após, deve ser percorrido a Estrada de terra sentido Itapevi por 2 km.
- **Meios de Transporte ao Atrativo:** As opções são o carro, a bicicleta e o ônibus Santa Rita que passa pelo centro.
- **Acessibilidade e Conservação do Atrativo:** O local não possui facilidades para pessoas com mobilidade reduzida.
- **Facilidades:** A Pedreira Votorantim pertencente à Araçariquamama não possui nenhum tipo de infraestrutura turística.
- **Atividade:** O local é aconselhável somente para contemplação paisagística.
- **Funcionamento e Fluxo Turístico:** O atrativo é público e pode ser visitado de Janeiro a Dezembro durante o dia, porque o local possui apenas iluminação nas ruas.
- **Observações Complementares:** Segundo moradores locais, a extração de rochas por máquinas, que possuem caráter decorativo para jardins e piscina.

FLS. N.º	96
RGI 0915	
SRPL - DOL	

• **Meios de Transporte ao Atrativo:** Os principais tipos de transporte utilizados são automóveis e motos, ou táxis, cujo ponto localiza-se próximo à praça central.

• **Utilização e Conservação das Vias:** Apresenta fluxo razoável de veículos, inclusive o mais intenso é de caminhões, pois é o principal meio de acesso entre Araçariçama e Pirapora do Bom Jesus. O acesso é totalmente pavimentado por asfalto, encontra-se em boas condições, tem curvas razoavelmente acentuadas e possui mão dupla sem acostamento em ambos os sentidos, isso impede o acesso seguro de visitantes a pé ou de bicicleta.

• **Sinalização:** O local é bem sinalizado e visível, mas as indicações não são adaptadas ao uso turístico.

• **Localização e Ambiência:** Localizada na Estrada Araçariçama – Rodovia Castelo Branco. O atrativo encontra-se ao lado de outras referências do município como o Cine Avião, a Casa dos Romeiros. Pirapora no km 1,5, o atrativo situa-se em zona rural urbana, muito próxima do núcleo urbano. O atrativo está a 2 km do ponto zero do município e 2,5 km da




Foto: Município de Araçariçama

Capela de São Jorge

E.1 – Arquitetura Religiosa

E – Atrativos Culturais

FLS. N.º	RG 0915	SRPL - DOL

• **Apresentação:** Edificada em 1648, a capela de Nossa Senhora da Penha foi o local onde Gonçalo Bicudo Chassin, deu início ao vilarejo que mais tarde se tornaria o povoado de Araçariguama. Construída em taipa de pilão, a igreja de Nossa Senhora da Penha que em 1653 foi elevada à condição de paróquia e hoje é a matriz do município foi uma das mais importantes do território então pertencente à Vila de Parnaíba. A igreja localiza-se na área central do município e nas proximidades do Morro do Voturna, onde outrora se encontravam os principais veios auríferos de São Paulo, explorado por Afonso Sardinha já em 1590. Depois de várias reformas em suas bases, principalmente as registradas em 1772 e 1833 e a última entre 1997 e 1998, a igreja de Nossa Senhora da Penha foi vitimada por algumas transformações



➤ Paróquia Nossa Senhora da Penha – Matriz



Foto: Município de Araçariguama

• **Funcionamento e Fluxo Turístico:** é aberto aos passantes pelo local, e o seu fluxo é intenso, característico dosromeiros que utilizam da Estrada de Aparecidinha para chegada a Pirapora do Bom Jesus. De origem destacam-se osromeiros dos municípios de: Itu, Cabreúva, Salto, Jundiaí, Mairinque, São Roque, Valinhos e Sorocaba.



• **Acessibilidade e Conservação do Atrativo:** O atrativo trata-se de uma estrutura de 16 metros de comprimento por 6,20 metros de largura e sua altura mais alta é de aproximadamente 3,80 metros. O piso interno é de concreto reforçado por barras de ferro que são interligados às estruturas da edificação. A estrutura do telhado, isto é, a parte que sustenta as telhas, também é composta de armações de ferro, o que possibilita desgastes.

SRP1 - D01
RGL 0915
FLS. N.º 02

em sua estrutura arquitetônica, resguardando, porém as características básicas do período de sua construção. No contexto da expansão territorial de São Paulo, guarda em sua existência um dos principais referenciais históricos de toda região.

- **Localização e Ambiente:** Localiza-se na Praça Albertino de Castro (Matriz) no Centro, em zona considerada urbana. Seus contatos podem ser feitos pelo telefone 0xx11 4136-1284 ou pelo e-mail [parquiadearaquama@uol.com.br](mailto:parquiadearaquama@uol.com.br).

- **Sinalização:** A facilidade de acesso ao local se dá em função da boa sinalização nas ruas do seu entorno, quando levado em conta, que as placas não possuem objetos que obstruam ou dificultam sua leitura como sujeira ou folhas de árvores. Entretanto, as placas são indicativas e não placas de sinalização turística, conforme as recomendadas pela Organização Mundial do Turismo e pelo Ministério do Turismo.

- **Utilização e Conservação das Vias:** Por estarem localizadas no centro, as ruas do entorno representam as principais vias de acesso ao equipamento em questão, que consequentemente resultam em uma distribuição do fluxo daqueles que objetivam acessar o local. No mais, a conservação é boa.

- **Meios de Transporte Utilizados** Os meios de transportes mais utilizados são: automóveis, a pé, bicicleta ou as seguintes linhas de ônibus: Aparecidinha, Santa Eia, Meireles, Ibaté, Butantã, Maravilha, Mombaga e Vigoso que são disponibilizadas pela empresa Ralip.

- **Geração de Emprego:** No total, a igreja em questão possui 2 (dois) funcionários, nenhum deles portadores de deficiência ou mobilidade reduzida.

- **Estrutura Física:** edificação térrea abriga bancos de madeira para até 8 pessoas de estatura mediana, imagens de santos e outras de caráter

SRPL - DOL
RG 0915
FLS. N.º 03

- **Localização e Ambiente:** Localiza-se no interior do Complexo Educacional Cintra Gordinho, no final de uma rua sem nome no bairro Cintra Gordinho, em zona considerada rural urbana. O acesso segue beirando ao córrego em meio à vegetação local. A localidade está a 2 km da Praga Matriz.

- **Apresentação:** A Capela de Santa Barbara pertence ao espaço corresponde a Mina do Ouro e ao Museu da Mina. Tem-se registro que a Capela de Santa Barbara, ocupava outro local de origem bem ao pé do Morro do Voturna. Sua fundação é datada de 04 de dezembro de 1605, por Afonso Sardinha quando da descoberta de ouro de lavagem, para a proteção dos mineiros que ali trabalhavam. A visitação na Capela ocorre desde junho de 2004, após ser reconstruída ao lado da entrada da Mina do Ouro.

Capela de Santa Barbara



Foto: Site da Prefeitura de Aracatiguama

- **Funcionamento:** Funciona de janeiro a dezembro das 09h00 às 16h00.

religioso, sistema de som e outros objetos necessários para a realização dos cultos religiosos. A igreja disponibiliza 3 banheiros, informações turísticas, serviços de limpeza, copiadora, telefone e fax, além de executar atividades sociais e disponibilizar-se para visitas.

SRPL - DOL
RG 0915
FLS. N.º 92

- Sinalização e Caracterização:** o acesso a Capela não possui nenhum tipo de sinalização em geral e nem turística, o que existe são algumas placas indicativas feitas pela Gerda, sinalizando a existência da Mina do Ouro. Mas, sem seguir o padrão da Organização Mundial do Turismo.
- Via Terrestre e Utilização:** Para o acesso ao local devem ser percorridas duas etapas, sendo a primeira dentro da área urbana em asfalto e a segunda em estrada de chão batido na área rural. As condições de uso são regulares, tanto na pavimentação asfáltica, quanto no terreno de chão batido que tem algumas imperfeições.
- Meios de Transporte ao Atrativo:** O principal meio de transporte é o carro, seguido de caminhada ou bicicleta. Os próprios moradores dos bairros afastados precisam utilizar o transporte municipal feito pela empresa RALIP, que disponibilizam linhas pelo centro, são elas: Aparecida, Santa Ela, Meireles, Ibaté, Butantã, Maravilha, Mombaga e Vigoso.
- Acessibilidade e Conservação do Atrativo:** A Capela possui cerca de 20 metros de comprimento e 10 de largura, internamente disponibilizam 8 (oito) bancos que acomodam 30 (trinta) pessoas para devoções a imagem de Santa Barbara. O local não é adequado a pessoas com mobilidade reduzida.
- Facilidades:** Quanto às facilidades para os visitantes, o local dispõe de sanitários, serviços de guia/monitor gratuito, limpeza e sinalização interna somente em português.
- Atividades realizadas no Atrativo:** Contemplação de imagens e devoção a Santa Barbara.
- Funcionamento e Fluxo Turístico:** O atrativo funciona de janeiro a dezembro, de terça feira a domingo das 09h00 às 17h00, no entanto, vale ressaltar que muitos visitantes procuram o local após as 17h00. As segundas-feiras, o atrativo é fechado para serviços de manutenção.

SRPL - DOL
RGI 0915
FIS. N.º

visitantes.

condições atuais atendem à demanda e permitem aumentar o fluxo de batido por 7 km até a igreja, onde possuem algumas imperfeições. As pavimentação é inicialmente de asfalto e logo em seguida, estrada de chão em função de ser a principal via de acesso ao Bairro da Aparecidinha. Sua

- **Via Terrestre e Utilização:** A Estrada citada apresenta fluxo regular,

segundo o padrão internacional.

- **Sinalização:** Não existe sinalização em geral e nem turística

também pode-se citar a Escola da Aparecidinha como referência.

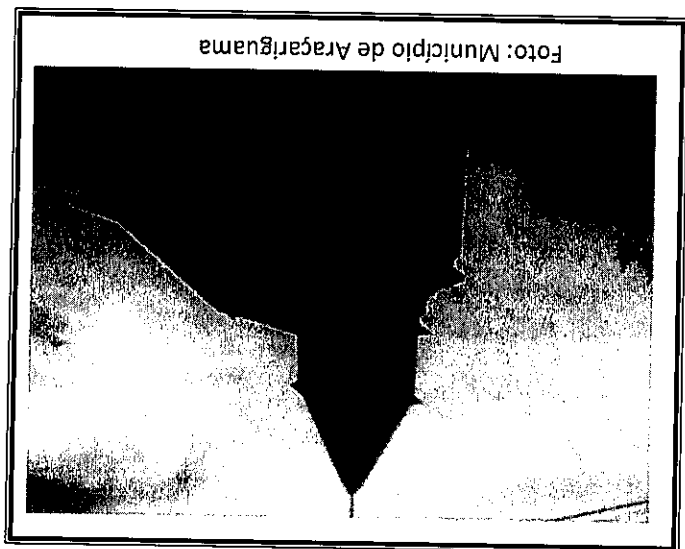
são o Sítio da Dona Ruth a 3 km e a 9 km da Praça Matriz do Município, e Aparecidinha no km 8, numa zona considerada rural. As principais referências

- **Localização e Ambiência:** O atrativo localiza-se na Estado da

altar simples sem pinturas e com a imagem da Nossa Senhora Aparecida.

- **Apresentação:** A Capela da Aparecidinha possui janelas ogivais e

Capela da Aparecidinha



Turismo pelo telefone 0xx11 4204-1443.

- **Contatos:** Os contatos podem ser feitos pela Secretaria de Cultura e

FLS. N.º	96
RGI 0915	
SRPL - DOI	

• **Meios de Transporte ao Atrativo:** O principal meio de transporte é o automóvel e ônibus da linha Aparecidinha, disponibilizado pela empresa RALIP.

• **Acessibilidade e Conservação do Atrativo:** O atrativo não possui acessibilidade ao portador de mobilidade reduzida. Além disso, em geral, apresenta estado de conservação deteriorado, incluindo cobertura, interior, condição de higiene, estrutura externa.

• **Facilidades:** O equipamento turístico possui com apoio a comemorações religiosas uma edificação coberta que é utilizada com espaço de contratação e também tem nesse local sanitário.


• **Atividades realizadas no Atrativo:** Ocorrem missas periodicamente e contemplação de imagens e devoção a Santa Aparecidinha.

• **Funcionamento e Fluxo Turístico:** As missas ocorrem sempre nos últimas quartas-feiras e domingos do mês às 15h.

• **Contatos:** Os contatos podem ser feitos com o Padre Zé Maria pelo telefone 0xx11 4184 - 4848, ou na própria Secretaria de Cultura pelo telefone 0xx11 4204-1443.

## E.2 – Arquitetura Civil

Casa dos Romeiros



FLS. N.º	0915
RGF	0915
SRPI - DOI	

*tb*

- **Localização e Ambiência:** Localizado na Estrada Aragariguama – Pirapora no km 1,5, o atrativo situa-se em zona rural urbana, muito próxima do núcleo urbano. O atrativo está cerca de 2 km do ponto zero do município e 2,5 km da Rodovia Castelo Branco. O atrativo encontra-se ao lado de outras referências atrativas do município como o Cine Avião, Capela de São Jorge e o Museu Lúcio Bittencourt, e tanto a utilização original quanto utilização atual é destinada ao entretenimento e ponto de parada aosromeiros.
- **Sinalização:** O local é bem sinalizado e visível. Mas, as indicações não são adaptadas ao uso turístico. É totalmente pavimentada por asfalto e possui mão dupla sem acostamento em ambos os sentidos e tem curvas razoavelmente acentuadas.
- **Utilização e Conservação das Vias:** Apresenta fluxo razoável de veículos e mais intenso de caminhões, pois é o principal meio de acesso entre Aragariguama e Pirapora do Bom Jesus. Atualmente encontra-se em boas condições quando utilizadas por veículos motorizados, porém, a falta de acostamento, impede o acesso seguro de visitantes a pé ou de bicicleta.
- **Meios de Transporte ao Atrativo:** Os principais tipos de transporte utilizado são automóveis e motos, ou táxis, cujo ponto localiza-se próximo à praça central.
- **Conservação do Atrativo:** O acesso a portadores de deficiência ou mobilidade reduzida, torna-se difícil devido aos pisos inapropriados pelo excesso de desníveis. A falta de iluminação afeta os atrativos localizados na Estrada Aragariguama – Pirapora e não permitem suas utilizações a noite.
- **Facilidades:** Não há nenhum serviço de recepção aos visitantes ouromeiros. Falta serviço de segurança para evitar atos de vandalismos.

SRP1 - DOI
RG1 0915
FLS. N.º 98

- **Estrutura:** o Vale da Benção possui a seguinte estrutura:

1404.

- **Contatos:** Os contatos podem ser feitos pelo telefone 0xx11 4136-

bairro Vale da Benção em zona considerada urbana.

- **Localização e Ambiência:** Localiza-se na Rua Bom Pastor S/N no

associação.

- **Apresentação:** O local é uma Associação Educacional e Beneficente existe desde 1990, atua em várias vertentes no trabalho social, oferecendo Creches, Colegios, Assistência para crianças da FEBEM (Fundação Estadual do Bem Estar do Menor) de Sorocaba, realiza congressos e retiros religiosos para captação de verba de apoio a manutenção da associação.

Complexo Evangélico  
Vale da Benção



- **Funcionamento e Fluxo Turístico:** é aberto aos Romeiros que passam pelo local. O fluxo é intenso, pois é caminho dos romeiros que vão a Pirapora do Bom Jesus. De origem destacam-se os romeiros dos municípios de: Itu, Cabreúva, Salto, Jundiá, Mairinque, São Roque, Valinhos e Sorocaba.

e lazer aos romeiros.

- **Atividades realizadas no Atrativo:** Se destina a propiciar descanso

SRPL - DOI
RGL 0915
FLS. N.º 99

- **Sinalização:** Não há registro de sinalização em geral e turística.

comemorativa do centenário da Imigração Japonesa no Brasil. Rodovia Castelo Branco à esquerda. O estabelecimento está de frente à praça zona considerada urbana, após a ponte Dimas F. de Carvalho que atravessa a

- **Localização e Ambiente:** Localiza-se na Praça do Imigrante em

- **Apresentação:** Estabelecimento cujas atividades tiveram início em 2007, destina-se a serviços e cerimônias funerárias.

Jardim da Paz

Cemitério Municipal

### E.3 – Arquitetura Funerária

- **Funcionamento:** Funciona de janeiro a dezembro de segunda à sexta-feira, das 08h00 às 17h00.

O estabelecimento destina-se também a prestar serviços sociais voluntários para o município de Araçariquama, disponibilizando equipe de especialistas para trabalho de acompanhamento psicopedagógico, social e profissionalizante com crianças de 0 a 18 anos.

- Espaço Cidade da Criança;
- Colégio Vale da Bengão;
- Creche Gotinhas da Vida;
- Espaço Casa Nova Vida;
- Auditório para Culto e congressos;
- Sanitários;
- Restaurante;
- Estacionamento;
- *Play ground.*

FLS. N.º	0915
RGI	0915
SRPL - DOL	

• **Apresentação:** Estabelecimento tem título de associação de amigos. Mas, pertence a uma artista local, cujas atividades tiveram início por volta de 1970. A utilização original do atrativo é destinada ao atendimento de



Museu Casa dos Contos

E.4 - Museu e Memorial

• **Funcionamento:** De janeiro a dezembro, de segunda-feira a domingo das 08h00 às 16h00.

• **Estrutura Física:** Trata-se de um cemitério horizontal com estacionamento, banheiros e sede da funerária.

• **Geração de Emprego:** O estabelecimento possui 2 (dois) funcionários permanentes, nenhum deles são portadores de deficiência ou mobilidade reduzida.

• **Contatos:** Os contatos podem ser feitos pelo telefone 0xx11 4136-2032.

• **Meios de Transporte Utilizados:** Os principais meios de transporte são: carros, a pé ou bicicleta, além de táxis situados próximo à Praça Albertino de Carlos Prestes.

• **Utilização e Conservação das Vias:** Por se tratar de área urbana, as vias estão em bom estado de conservação.

FLS. N.º	101
RG 0915	
SRPL - DOI	


• **Meios de Transportes Disponíveis:** Os meios de transporte disponíveis para o local são carros, bicicleta ou táxis, localizados no ponto próximo a praça matriz Albertino de Castro Prestes.

• **Utilização e Conservação das Vias:** O acesso é feito em duas etapas, primeiro trajeto pela Rodovia Castelo Branco, que apresenta ótimo estado de conservação, logo em seguida, um trecho de 150 metros da Rodovia Lívio Tagliassaki e depois são 2 km de estrada de chão batido, que está em condições regulares de circulação. O tempo estimado para chegar ao atrativo é de 20 minutos tendo como referência o Centro de Araçariguama.

• **Sinalização:** Não há sinalização tanto de placas indicativas quanto sinalização turística, conforme as recomendadas pela Organização Mundial do Turismo e pelo Ministério do Turismo.

• **Localização e Ambiência:** Localiza-se em Estrada Araçariguama – São Roque a 2 km do início da Estrada, logo após o Viaduto da Rodovia Lívio Tagliassaki no Km 54 da Rodovia Castelo Branco. Pontos de referência na Estrada de Terra são a 2 km depois do seu início encontra-se um Lago Grande e está a 5 km do Centro de Araçariguama.

grupos de 3º Idade e grupos escolares. O local expõe um acervo particular de relíquias do Casarão Paulistanos do Ciclo do Café, que inclui portões, grades, decorações de jardim, azulejos, barras de escadas, vitrais e outros objetos comprados em ferro velho de demolições. Trata-se de um raro acervo histórico/arquitetônico, que conta parte da história da formação de São Paulo. A sua proprietária Leyla Matoso (artista plástica) é a idealizadora da coleção e exposição, é renomada artista de pintura, desenho e escreve artigos. Seus quadros já tiveram expostos no Museu de Arte de São Paulo - MASP e outras galerias particulares, suas produções podem ser encontradas na Áustria, Dinamarca, Alemanha, Itália, Estados Unidos, Argentina, Israel e Coreia. O local pode ser alugado para exposições de arte, aulas de teatro, cursos ou oficinas de pintura, casamento ou outros eventos de caráter cultural.



• **Funcionamento:** O estabelecimento funciona de janeiro a dezembro, de segunda-feira a domingo, das 08h00 às 17h00. As visitas guiadas costumam durar em média 1 hora, sendo possível somente mediante reserva para um limite máximo de 5 pessoas. Ainda em relação às visitas, a maior parte é proveniente do próprio município e municípios do entorno regional, entre os quais, São Paulo, São Roque e Sorocaba. A época de maior fluxo ocorre quando há exposição com divulgação na mídia. Por fim vale ressaltar, que a proprietária teme o turismo de massa em função que a sobrecarga de visitantes possa deteriorar o local.

• **Estrutura Física:** O museu funciona em uma edificação vertical com aproximadamente 2 mil m<sup>2</sup> construído, divididos em 2 (duas) grandes salas com vários ambientes, onde se encontra o acervo. O local não possui lanchonete e nem restaurante, os visitantes recebem perante a contratação do serviço, almoço ou lanches feitos pela proprietária da casa. Além disso, possui 2 (dois) banheiros, *roll* de recepção e salas de apoio ao atendimento. No geral, o estado de conservação do atrativo varia entre regular e bom. Regular quando do ponto de vista de algumas infiltrações, que já estavam sendo feitos reparos e bom quando do ponto de vista do interior, das condições de higiene e da estrutura.

• **Geração de Emprego:** O atrativo possui 3 (três) funcionários permanentes, nenhum que porte algum tipo de deficiência ou mobilidade reduzida.

4136-1015, ou pelo site [www.casadoscontos.org.br](http://www.casadoscontos.org.br).

• **Contatos:** Os contatos podem ser feitos através do telefone 0xx11

SRPL - DOI
RGI 0915
ELS. N.º 103

necessidades.

- **Sinalização:** A sinalização geral que permite facilitar o acesso ao atrativo fica comprometida por não haver placa de identificação com o nome da via principal que dá acesso ao local. Nos pontos estratégicos a quantidade de placas que indicam o acesso ao atrativo em questão é insuficiente, quando também, em desacordo ao tipo específico de placa de sinalização turística oficial recomendada pela Organização Mundial do Turismo e pelo Ministério do Turismo. Já no interior do atrativo, a sinalização é suficiente e atende as

da Penha – Matriz.


- **Localização e Ambiência:** Localiza-se no interior do Complexo Educacional Cintra Gordinho, no final de uma rua sem nome no bairro Cintra Gordinho, em zona considerada urbana. O acesso segue beirando ao córrego em meio a vegetação local. No mais, a localidade está próxima a arena América espaço onde é realizado os rodeios a 1 km da Igreja Nossa Senhora

Gordinho, cujo início do funcionamento data de julho de 2004.

- **Apresentação:** Estabelecimento que abriga objetos antigos, mantido pela parceria Prefeitura Municipal de Aragariguama e Fundação Cintra

Museu da Mina do Ouro

Fonte: Município de Aragariguama



SRPL - DOL
RGI 0 9 1 5 .
FLS. N.º <i>pal</i>


• **Facilidades:** Quanto às facilidades para os visitantes, o local dispõe de sanitários, serviços de guia/monitor gratuito, limpeza e sinalização interna somente em português. O local dispõe de estacionamento, e os desníveis do piso durante o percurso da visita, dificultam o acesso para portadores de deficiência. Do lado externo, há ainda diversas árvores, entre elas várias

• **Estrutura Física:** Trata-se de uma edificação reformada e datada por volta de 2004, cuja construção rústica é assinalada por suas estruturas em eucalipto, tijolos e pisos antigos. Foi construída para abrigar os garimpeiros que trabalhavam na Mina do Ouro. Posteriormente, passou por um longo período desativada, dando origem ao museu em 2004. A recepção do local foi nomeada de "Gabinete do Prefeito" pela gestão anterior, abriga um móvel rústico; uma antiga mesa que foi utilizada por prefeitos do município; além de um quadro com uma foto da Mina do Ouro, tirada em 1935; um livro de registro dos visitantes com nome, número de controle e outros objetos decorativos. Diversos são os objetos que o museu abriga como quadros, que retratam a imagem de Dom Pedro I, Dom Pedro II, Dom Beltran de Bragança e Dom Luiz de Orleans. Embora o local tenha perdido boa parte de sua originalidade ao longo dos últimos anos, o estado de conservação atual é boa.

• **Contatos:** Os contatos podem ser feitos pelo telefone 0xx11 4204-1443.

• **Meios de Transporte Utilizados:** O meio de transporte disponível para acessar o local pode ser o táxi, que tem ponto localizado próximo à Praça Albertino de Castro, e também existem as opções de veículo próprio, bicicleta ou a pé.

• **Utilização e Conservação das Vias:** A rua de acesso tem fluxo regular para a visita, uma vez que é o único meio de acesso disponível. Apesar de não ser pavimentada. Contudo, ainda sim, a via atende parcialmente as necessidades atuais. No mais, de carro, o atrativo encontra-se a 3 minutos da Praça Albertino de Castro ou a 7 minutos a pé.



turística.

- **Sinalização e Caracterização:** Não existe sinalização geral e nem

2195.

- **Localização e Ambiente:** Localiza-se na Rua Santa Cruz, nº217 2º Andar no Centro em zona urbana. Sua principal referência é a praça da matriz a aproximadamente 500 metros de distância. Telefone de contato (11) 4136-



Biblioteca Municipal  
Odete de Barros Motti

**Funcionamento:** O atrativo funciona de janeiro a janeiro, de terça a domingo das 09h00 às 17h00, no entanto, vale ressaltar que muitos visitantes procuram o local após as 17h00. As segundas-feiras, o atrativo é fechado para serviços de manutenção. Segundo o Sr. Pedro, recepcionista do Museu da Mina do Ouro, a época de maior visitação é durante os fins de semana e feriados de verão. Os visitantes são 95% brasileiros e 5% estrangeiros. Destes 95% de brasileiros, 70% são do estado de São Paulo, 10% do Nordeste, 10% do Paraná e 5% de Santa Catarina, enquanto os 5% de estrangeiros dividem-se entre portugueses, americanos e italianos. Apesar de nos últimos 4 meses o atrativo ter recebido pouco mais de 3 mil visitantes, não integra nenhum roteiro turístico comercializado.

área gramada bem aparada, flores e um viveiro desativado.

Palmeiras Imperiais que contornam o caminho até a Mina do Ouro, uma vasta


FLS. Nº 106  
RGI 0915  
MOTI - 001

- Via Terrestre e Utilização:** O atrativo localiza-se numa via de fluxo regular totalmente pavimentada, que apresenta estado regular de conservação por existir algumas imperfeições no asfalto próximas do local.
- Meios de Transporte ao Atrativo:** Os principais meios de acesso podem ser feitos a pé, carro ou ônibus. Segunda a Biblioteca outra prática realizada para visita a biblioteca é o transporte escolar com grupos de alunos. Os moradores que vem dos bairros podem utilizar as linhas de ônibus da empresa RALIP, que passam pelo centro, são elas: Aparecida, Santa Ela, Meireles, Ibaté, Butantã, Maravilha, Mombaga e Vigoso.
- Accessibilidade e Conservação do Atrativo:** o local não permite o acesso de portadores de necessidades especiais, por haver na porta principal uma escada giratória. O espaço atualmente sede da Biblioteca não foi projetado para essa finalidade.
- Facilidades:** A biblioteca possui estrutura de recepção, conta com apenas uma biblioteca e três Monitoras para auxiliar na pesquisa de livros.
- Atividades realizadas no Atrativo:** O local destina-se a pesquisa e ao estudo dos alunos da rede municipal e moradores. Suas instalações com sede própria.
- Funcionamento e Fluxo Turístico:** A visitação pode ser feita de fevereiro a dezembro, de segunda a sexta feira das 08h00 às 17h00. A origem dos visitantes é municipal, tendo maior fluxo durante o ano letivo e menor nas férias, contando em média com 50 (cinquenta) visitantes diários.

SRPL - DOI
RGL 0915
FLS. N.º
101

a) Indústrias

Distrito Industrial de  
Araçariguama




- **Localização Ambiental:** O Distrito Industrial localiza-se na Rodovia Lívio Taglissaki no trecho correspondente a Araçariguama e tem-se como referência o viaduto Dilma F. de Carvalho. O atrativo está em zona rural urbana a 2 km do Posto Tigrão e a 4,5 km da Praça Matriz de Araçariguama.

- **Geração de Emprego:** Segundo a relação de indústrias informadas pela Secretaria Municipal de Indústria, tem-se aproximadamente 60 (sessenta) unidades que empregam cerca de 4.000 (quatro) mil funcionários. Obs.: Nesse dado não foi considerado a Indústria Siderúrgica Gerdau, que se trata da principal empresa da região e do Estado de São Paulo.

- **Sinalização e Caracterização:** A sinalização geral é boa, já a turística não existe.

- **Via Terrestre e Utilização:** A principal Estrada já citada é estadual administrada pelo DER, que é de mão dupla, possui acostamento e sua conservação é regular. Esse acesso atende as necessidades atuais e permite o aumento do fluxo de visitantes.

FLS. N.º	108
RGL	0915
SRPL - DOL	



Fonte: Município de Aracari/Minas

Gerdau Açcos

Objetiva-se nesse tipo de visita o conhecimento da linha de produção, tipos instalações, negócios ou treinamento. As principais origens dos visitantes são de São Paulo, Sorocaba, Campinas e Santos e outros Estados principalmente Rio de Janeiro, Minas Gerais e Outros.

• **Funcionamento e Fluxo Turístico:** A visitação ocorre durante o ano todo de segunda a sexta feira em horário comercial, geralmente não tem custo.

• **Facilidades:** O distrito industrial não possui nenhum tipo de estrutura de guarita ou posto de informações. Para visitação o contato deve ser feito diretamente com cada fábrica para obter-se autorização prévia com limite estipulado para as visitas.

• **Acessibilidade e Conservação do Atrativo:** Como se adotou a visitação de modo genérico, não poderá ser mencionada a especificidade de acesso de cada indústria.

• **Meios de Transporte ao Atrativo:** O meio de transporte mais utilizado pelos funcionários das fábricas é o carro com boa qualidade ou a pé em condições regulares partindo da Vila Industrial que se forma nas proximidades das indústrias.

FLS. N.º 109  
RGI 0915  
mais - RPT - DPA

- **Apresentação:** A Gerdau Aços é a empresa líder no mercado de aços longos da América Latina e possui presença industrial em 14 (quatorze) diversos países de mundo, como: Argentina, Canadá, Chile, Colômbia, Espanha, Estados Unidos, Guatemala, Índia, México, Peru, República Dominicana, Uruguai e Venezuela.


- **Localização Ambiental:** A empresa localiza-se na Rodovia Castelo Branco km 52,5, tendo como referência o Posto Tigrão no km 53 em área considerada rural urbana. Considerando a praça matriz do município tem-se de distância aproximadamente 3 km.

- **Geração de Emprego:** Os dados referentes a número de empregados não foram repassados oficialmente pela empresa.

- **Sinalização e Caracterização:** A Indústria tem identificação de Placas, entretanto, não atendem os critérios turísticos estabelecidos pela OMT (Organização Mundial de Turismo).

- **Via Terrestre e Utilização:** A indústria localiza-se num ponto estratégico da Rodovia Castelo Branco, que é uma das principais Rodovias do Estado de São Paulo com 3 (três) faixas, acostamento e serviço de emergência feito pelo concessionário Via Oeste.

- **Funcionamento e Fluxo Turístico:** Os critérios de visitas não foram informados pela empresa. Acredita-se, que a principal motivação, se dá por visitas técnicas a linha de produção, conhecimento de tecnologia e por negócios em geral.



b) Extrativismo Mineral com Exploração Turística

FLS. N.º	111
RGL 0915	
SRPI - DOI	

Mina do Ouro do Canta Galo

- **Apresentação:** A Mina do Ouro do Canta Galo é um local público, onde ocorre visitação de aprendizagem histórica, cultural, geológica e mineral da região. Cabe frisar, que nesse espaço existem outros equipamentos culturais que serão tratados individualmente, são eles: o Museu da Mina e a Capela de Santa Bárbara.



- **Localização e Ambiência:** Localiza-se no interior do Complexo Educacional Cintra Gordinho, em zona considerada rural urbana. O acesso segue beirando ao córrego em meio à vegetação local. No mais, a localidade está próxima a 2 km da Praça Matriz. A visitação a mina ocorre desde junho de 2004 e o intuito é o conhecimento histórico, mineralógico e cultural dos índios, bandeirantes e tropeiros que habitaram a região.

- **Sinalização e Caracterização:** existem algumas placas feitas pela Empresa Gerdau, que estão deterioradas, por isso, difícil a localização do atrativo pelos visitantes. Considera-se insuficiente a placa disponibilizada, pois não geram facilidade ao turista e estão em desacordo com as recomendações da Organização Mundial do Turismo.

- **Meios de Transporte ao Atrativo:** O principal meio de transporte é o carro, seguido de caminhada ou bicicleta. Os moradores dos bairros podem utilizar as linhas de ônibus da empresa RALIP, que passam pelo centro, são elas: Aparecidinha, Santa Ela, Meireles, Ibatê, Butantã, Maravilha, Mombaga e Vigoso.

• **Funcionamento e Fluxo Turístico e Contatos:** O atrativo funciona de janeiro a janeiro, de terça a domingo das 09h00 às 17h00, no entanto, vale ressaltar que muitos visitantes procuram o local após as 17h00. As segundas-feiras, o atrativo é fechado para serviços de manutenção. Os contatos podem ser feitos pelo telefone 0xx11 4204-1443. Segundo o Sr. Pedro, recepcionista do Museu da Mina do Ouro, a época de maior visitação é durante os fins de semana e feriados de verão. Os visitantes são 95% brasileiros e 5% estrangeiros. Destes 95% brasileiros, 70% residem em São Paulo, Sorocaba e entorno regional, 10% são do Nordeste, 10% são do Paraná e 5% são de Santa Catarina, enquanto os 5% de estrangeiros dividem-se entre portugueses, americanos e italianos. Nos últimos 4 (quatro) meses o atrativo recebeu mais de 3 mil visitantes e atualmente integra o Roteiro Turístico dos Bandeirantes.

• **Atividades realizadas no Atrativo:** a Mina do Ouro pode ser visitada internamente, onde pode ser vistas amostras de minerais e aprender a origem do município e da região.


• **Facilidades:** Quanto às facilidades para os visitantes, o local dispõe de sanitários, serviços de guia/monitor gratuito, limpeza e sinalização interna somente em português. Do lado externo, há ainda diversas árvores, entre elas várias Palmeiras Imperiais que contornam o caminho até a Mina do Ouro, uma vasta área gramada e bem aparada, flores e um viveiro desativado.

• **Acessibilidade e Conservação do Atrativo:** A parte interna da Mina não permite o acesso aos portadores de necessidades especiais, pois o piso é de terra e as dimensões da Mina são estreitas, tendo aproximadamente 100 metros de profundidade, 2 metros de altura por 2 metros de largura.

SRPL - DOI
RGI 0915
FLS. N.º

Minas do Ouro Desativadas:

FLS. N.º	113
RGL 0915	
SRPL - DOI	



- **Apresentação:** O município de Aragariguama possui 3 (três) Minas

do Ouro desativadas, sendo a 1º com 35 M de extensão, 2º com 15 M e 3º com 26 M, que localizam no mesmo Morro, o qual já existe uma Mina explorada pelo turismo.

- **Localização e Ambiência:** Essas Minas localizam-se dentro do Parque Complexo Educacional Cintra Gordinho, seguindo-se por um trecho de rua de chão batido sem número. Após esse trecho inicial, segue-se por trilhas, sendo que a 1º é de fácil acesso, já as demais precisam de uma trilha maior sentido o topo do Morro. No mais, a localidade está próxima a 2 km da Praga Matriz em zona rural.

- **Sinalização e Caracterização:** Sobre essas Minas desativadas, não existem nenhum tipo de sinalização em geral e nem turística.

- **Via Terrestre e Utilização:** Para o acesso ao local devem ser percorridas duas etapas, sendo a primeira dentro da área urbana em asfalto e a segunda em via de chão batido na área rural com algumas imperfeições.

- **Meios de Transporte ao Atrativo:** O principal meio de transporte é o carro, seguido de caminhada ou bicicleta. Os moradores dos bairros podem utilizar as linhas de ônibus da empresa RALIP, que passam pelo centro, são elas: Aparecidinha, Santa Ela, Meireles, Ibaté, Butantã, Maravilha, Mombaga e Vigoso.

- **Acessibilidade e Conservação do Atrativo:** Para acesso a 2º e 3º Minas Desativadas, precisa ser feita trilha de no máximo 10 minutos para visitá-las. A parte interna da Mina não permite o acesso aos portadores de necessidades especiais, pois o piso é de terra e as dimensões estreitas.

- **Facilidades:** Essas Minas não estão disponíveis a público. Entretanto, existem da outra estrutura, locais como: Guarita de Segurança, Recepção e Guia turístico.

- **Atividades realizadas no Atrativo:** As Minas do Ouro não estão disponíveis ao visitante.

- **Funcionamento e Fluxo Turístico:** As Minas do Ouro não estão disponíveis ao visitante.


- **Contatos:** Os contatos podem ser feitos pelo telefone 0xx11 4204-1443. Esse equipamento faz parte do Roteiro Turístico dos Bandeirantes.

SRPL - DOL
RGI 0915
Fls. N.º

**E.6 - ATRAÇÕES TÉCNICAS, CIENTÍFICAS OU ARTÍSTICAS**

**a) Centro de Pesquisa**

Fazenda Butantã




A Fazenda Butantã em Aragariguama é uma extensão da unidade de São Paulo. Em visita ao local, a equipe teve-se a orientação que a fazenda tinha somente a finalidade pesquisa. Assim sendo, foi feito a entrevista por telefone com a Diretora da Divisão de Desenvolvimento Tecnológico e Produção Dra. Sally Prado, que disse que algumas informações não poderiam ser fornecidas, porque ela deveria seguir o regulamento interno.

**Localização Ambiental:** A Fazenda Butantã localiza-se no Bairro Butantã próximo a Praça do Imigrante sem número. Para acesso situa-se a 3 km do Cemitério Municipal, ou a 6 km da praça matriz em zona rural. Para contato, dispõe dos seguintes telefones 0xx11 4136-1570 ou 0xx11 2627-9368 e 26272193 (São Paulo), ou senão, por e-mail: [ddtpp@butantan.gov.br](mailto:ddtpp@butantan.gov.br).

**Sinalização e Caracterização:** Não existe sinalização em geral e nem turística.

**Via Terrestre e Utilização:** Para acesso, inicialmente percorre-se um trecho de ruas asfaltadas e logo após uma estrada de chão batido, que está em condições regulares de tráfego por haver algumas imperfeições.



• **Localização e Ambiência:** o Evento é realizado no espaço chamado Parque da Mina na no Centro, telefones 0xx11 4204-1072 ou 0xx11 7210-7522, e-mail: contato@rodeiodearacariguama.com.br e site:



➤ Rodeio de  
Aragariguama

**E.7 - EVENTOS**  
**PERMANENTES**

**Funcionamento e Fluxo Turístico:** O funcionamento é de segunda a sexta feira em horário comercial. O local destina-se a manipulação de soro antiofídico, que são testados em cavalos.

**Facilidades:** O local possui guarita de recepção, segurança, laboratório de pesquisa, baias para os animais e sanitários.

**Acessibilidade e Conservação do Atrativo:** Não possui acessibilidade ao portador de necessidade especial.

**Meios de Transporte ao Atrativo:** Para chegar ao atrativo pode ser acessado de carro, bicicleta ou ônibus, numa linha disponibilizada pela empresa ônibus local.

SRPL - DOL
RGF 0915
FLS. N.º

- **Tempo Necessário para Chegar ao Evento:**

escoamento para emergências.

levam um intenso fluxo de automóveis as vias públicas, que tem baixo conforme notícia a mídia local o evento atinge 20 mil pessoas por dia, que ao evento. Então, não permite ultrapassar o público recebido de carros, urbanas municipais, já se encontram com excesso de fluxo de carros durante pavimentação irregular, ruas estreitas e pouca conservação. Pelo visto, as ruas emergencial. Já as ruas urbanas, apresentam algumas restrições, como: segurança aos motoristas, com: 3 faixas, acostamento e serviço médico rodovia utilizada é a Castelo Branco com fluxo intenso, entretanto, proporciona acesso, partindo das rodovias e logo em seguida as ruas urbanas. A principal **Accesibilidade):** Inicialmente as opções apresentam boas condições de **Utilização e Conservação das Vias (Acesso/Micro**

Sorocaba.


Expresso Regional ou Cometa dos municípios do entorno, São Paulo e motos e ônibus rodoviários. Sendo que o rodoviário é oferecido pela empresa Os principais tipos de transportes para o espaço do evento são: veículos, **Meios de Transporte ao Atrativo (Acesso/Micro Accesibilidade):**

- **Sinalização e Caracterização (Acesso/Micro Accesibilidade):** A sinalização geral e turística é boa, sobre o evento são disponibilizados *outdoors* e placas na praça matriz com instruções auxiliando a circulação de carros.

- **Geração de Emprego e Renda:** O evento gera cerca de 150 (cento e cinquenta) empregos temporários, contando todos os serviços envolvidos. A respeito dos empregos fixos, não há informações, pois são os próprios funcionários da Secretaria de Esporte Lazer e Turismo que fazem a contratação dos fornecedores. A praça de alimentação do evento disponibiliza expositores de alimentação e artesanato.

www.rodoviodearacariquama.com.br. O local fica a 500 metros da praça matriz e a 2 km da Rodovia Castelo Branco.

SRPL - DOL
RGI 0915
FLS. N.º



Carnaval  
de Araçariquama

• **Fluxo Turístico e Descrição:** O maior fluxo de visitante é da região, em especial os municípios limítrofes, como: São Roque, Santana de Parnaíba, Pirapora do Bom Jesus, Itu, Salto e também, Jundiaí, São Paulo e Sorocaba. O evento é de grande porte, porque possui um complexo com vários eventos simultâneos. Por meio de grandes atrações artísticas, mobiliza um grande número de visitantes.

• **Visitação:** A edição do Rodeio de Araçariquama, que anualmente ocorre em setembro na última semana de setembro, a partir das 19h. A participação no Evento é paga, o ingresso custa R\$ 20,00 em compra antecipada pelas 4 noites ou um camarote a R\$ 1.000,00 para 10 pessoas, com estacionamento vip e entrada especial no local. Não há nenhum estudo que limite o acesso de pessoas no local.

• **Facilidades:** A venda de ingresso é distribuída em alguns pontos do município e também se encontra em outros locais da região, como:

- Sorocaba: 40 minutos
- São Roque: 15 minutos
- Pirapora do Bom Jesus: 15 minutos
- Santana de Parnaíba: 30 minutos
- São Paulo: 40 minutos

- Araçariquama: Menina Moça
- São Roque: Empório Cowtry
- Mairinque: Epidemia Fashion

FLS. N.º	118
RGI 0915	
SRPL - DOL	

- **Localização e Ambiência:** O evento ocorrerá na Praça Aldeia de Castro Prestes no centro do município. Sua localização está a 600 metros da Rodovia Castelo Branco na marca do km 50 sentido interior e exatamente no ponto Zero do Município.
- **Geração de Emprego e Renda:** O evento emprega cerca de 100 (cem) pessoas temporárias e a respeito dos empregos fixos, não há informações, pois são os próprios funcionários da Secretaria de Esporte e Lazer que fazem a contratação dos fornecedores.
- **Sinalização e Caracterização:** A sinalização geral e turística é boa, considerando apenas a realização do evento, quando são orientados os fluxos turísticos.
- **Via Terrestre e Utilização:** O acesso mais utilizado é totalmente asfaltado, conforme a origem do visitante percorre um trecho da Rodovia Castelo Branco e logo em seguida a Rua Santa Cruz para chegar a praça da matriz. Esse trajeto tem grande fluxo de utilização e atende as necessidades dos visitantes e permite a expansão do volume de visitação.
- **Meios de Transporte ao Evento:** Os principais meios de transporte para o evento são a pé ou ônibus. Senão, o acesso é feito de carro, pela visitação de pessoas dos municípios do entorno.
- **Facilidades:** Por ser um evento público não existe nenhum tipo de receptivo. Há pelo centro a disposição de banheiros químicos para atender a população.
- O evento é anual e ocorre no mês de fevereiro de sexta a quarta-feira com início às 20h00.

FLS. N.º	119
RGF	0915
SRP1 - DOL	

FLS. N.º	100
RGI 0915	4
SRP - DOL	

• **Atividades realizadas no Atrativo:** Os organizadores

disponibilizam um carro de som e os foliões formam os blocos carnavalescos e também ocorre um baile com a eleição da rainha e rei momo do carnaval.

• A atividade não possui nenhum tipo de adaptação aos portadores de necessidades especiais.

• **Fluxo Turístico e Descrição:** Os principais visitantes são do entorno regional ou municipal, destaca-se os municípios de São Roque, Santana de Parnaíba e Pirapora do Bom Jesus.

• Esse evento atinge um público de cerca de 10 (dez) mil pessoas por edição num espaço de aproximadamente 1 km² de dimensão.

• **Contato:** Secretaria de Esporte Lazer e Turismo por e-mail: [esportes@aracatiguama.sp.gov.br](mailto:esportes@aracatiguama.sp.gov.br) ou telefone 0xx11 4204-1072

➤ Aracatiguama Conty  
Auto Moto Fest



Fonte: Município de Aracatiguama

• **Localização e Ambiente:** o Evento é realizado no espaço chamado Parque da Mina na no Centro, telefones 0xx11 4204-1443. O local fica a 500 metros da praça matriz e a 2 km da Rodovia Castelo Branco.

• **Geração de Emprego e Renda:** O evento gera cerca de 150 (cento e cinquenta) empregos temporários, contando todos os serviços envolvidos. A respeito dos empregos fixos, não há informações, pois são os próprios

funcionários da Secretaria de Cultura e Turismo que fazem a contratação dos fornecedores. A praça de alimentação do evento disponibiliza expositores de alimentação e artesanato.

- **Sinalização e Caracterização (Acesso/Micro Acessibilidade):** A sinalização geral e turística é boa, sobre o evento são disponibilizados *outdoors* e placas na praça matriz com instruções auxiliando a circulação de carros.

- **Meios de Transporte ao Atrativo (Acesso/Micro Acessibilidade):** Os principais tipos de transportes para o espaço do evento são: veículos, motos e ônibus rodoviários. Sendo que o rodoviário é oferecido pela empresa Expresso Regional ou Cometa dos municípios do entorno, São Paulo e Sorocaba.

- **Utilização e Conservação das Vias (Acesso/Micro Acessibilidade):** Inicialmente as opções apresentam boas condições de acesso, partindo das rodovias e logo em seguida as ruas urbanas. A principal rodovia utilizada é a Castelo Branco com fluxo intenso, entretanto, proporciona segurança aos motoristas, com: 3 faixas, acostamento e serviço médico emergencial. Já as ruas urbanas, apresentam algumas restrições, como: pavimentação irregular, ruas estreitas e pouca conservação. Pelo visto, as ruas urbanas municipais, já se encontram com excesso de fluxo de carros durante ao evento. Então, não permite ultrapassar o público recebido de carros, conforme notícia a mídia local o evento atinge 20 mil pessoas por dia, que levam um intenso fluxo de automóveis as vias públicas, que tem baixo escoamento para emergências.

- **Tempo Necessário para Chegar ao Evento:**

- Sorocaba 40 minutos
- São Roque 15 minutos
- Pirapora do Bom Jesus 15 minutos
- Santana de Parnaíba 30 minutos
- São Paulo: 40 minutos


SRPL - DOI
RGI 0915
FLS. N.º

- **Facilidades:** A venda de ingresso é distribuída em alguns pontos do município e também se encontra em outros locais da região, como:

- Aragariguama: Menina Moça
- São Roque: Empório Cowtry
- Mairinque: Epidemia Fashion

- **Visitação:** A edição, ocorreu em setembro na última semana de setembro, a partir das 19h. A participação no Evento é paga, o ingresso custa R\$ 20,00 em compra antecipada pelas 4 noites ou um camarote a R\$ 1.000,00 para 10 pessoas, com estacionamento vip e entrada especial no local. Não há nenhum estudo que limite o acesso de pessoas no local.

- **Fluxo Turístico e Descrição:** O maior fluxo de visitante é da região, em especial os municípios limítrofes, como: São Roque, Santana de Parnaíba, Pirapora do Bom Jesus, Itu, Salto e também, Jundiaí, São Paulo e Sorocaba. O evento é de grande porte, porque possui um complexo com vários eventos simultâneos. Por meio de grandes atrações artísticas, mobiliza um grande número de visitantes.



festa da Emancipação

de *shows* de artistas locais e regionais, apresentações de danças das oficinas

- **Atividades realizadas no Atrativo:** O evento consiste na realização

de entretenimento.

banheiros químicos ao redor da praça, *stands* de alimentação e infraestrutura São Roque. Para atendimento dos participantes são disponibilizados pois essa data é o marco da emancipação do município de Araçariquama de recepção ou posto de informação turística. O evento ocorre no dia 19 de maio,

- **Facilidades:** O evento não disponibiliza nenhum tipo de centro de

visitação de pessoas dos municípios do entorno.

para o evento são a pé para ou ônibus. Senão, o acesso é feito de carro, pela

- **Meios de Transporte ao Evento:** Os principais meios de transporte

Brasil no ginásio dos campeões.

Castelo Branco e logo em seguida a praça da matriz depois sentido Jardim asfaltado, conforme a origem do visitante se faz a 1ª etapa pela Rodovia

- **Via Terrestre e Utilização:** O acesso mais utilizado é totalmente

padrão da Organização Mundial do Turismo.

ruas para orientação dos fluxos, entretanto, não possui sinalização turística

- **Sinalização e Caracterização:** Para o evento é feita sinalização nas

e Turismo que fazem a contratação dos fornecedores.

informações, pois são os próprios funcionários da Secretaria de Esporte Lazer (sessenta) pessoas temporárias e a respeito dos empregos fixos, não há

- **Geração de Emprego e Renda:** O evento emprega cerca de 60

exatamente no ponto Zero do Município.

metros da Rodovia Castelo Branco, considerando o km 50 sentido interior e Campeões. Sua localização está na Rua Espírito Santo nº 600 de Araçariquama

- **Localização e Ambiência:** O evento ocorre no Ginásio dos

SRPL - DOL
RG 0915
FLS. Nº 23

funcionários da Secretaria de Esporte Lazer e Turismo que fazem a respeito dos empregos fixos, não há informações, pois são os próprios e cinquenta) empregos temporários, contando todos os serviços envolvidos. A

- **Geração de Emprego e Renda:** O evento gera cerca de 150 (cento

- **Localização e Ambiente:** o Evento é realizado no espaço chamado Parque de Eventos Mina na no Centro, telefones 0xx11 4204-1443. O local fica a 500 metros da praça matriz e a 2 km da Rodovia Castelo Branco.



Fonte: Município de Aracari/Minas Gerais

➤ Parque de Eventos  
Mina do Ouro.

- **Contato:** Secretaria de Cultura e Turismo por e-mail: turismo@aracari.mg.gov.br ou pelo telefone 0xx11 4204-1443.

- **Fluxo Turístico e Descrição:** Esse evento atinge um público de cerca de 10 (dez) mil pessoas por edição num espaço de aproximadamente 1 km² de dimensão.

solene na Câmara Municipal.

Casa Coralina, setor de alimentação, além disso, ocorre uma sessão

SRPL-DOL
RGI 0915.4
FLS. N.º 04

FLS. N.º	121
RGF 0915	
SRP - DOI	

contratação dos fornecedores. A praça de alimentação do evento disponibiliza

expositores de alimentação e artesanato.

- **Sinalização e Caracterização (Acesso/Micro Acessibilidade):** A sinalização geral e turística é boa, sobre o evento são disponibilizados *outdoors* e placas na praça matriz com instruções auxiliando a circulação de carros.

- **Meios de Transporte ao Atrativo (Acesso/Micro Acessibilidade):** Os principais tipos de transportes para o espaço do evento são: veículos, motos e ônibus rodoviários. Sendo que o rodoviário é oferecido pela empresa Expresso Regional ou Cometa dos municípios do entorno, São Paulo e Sorocaba.

- **Utilização e Conservação das Vias (Acesso/Micro Acessibilidade):** Inicialmente as opções apresentam boas condições de acesso, partindo das rodovias e logo em seguida as ruas urbanas. A principal rodovia utilizada é a Castelo Branco com fluxo intenso, entretanto, proporciona segurança aos motoristas, com: 3 faixas, acostamento e serviço médico emergencial. Já as ruas urbanas, apresentam algumas restrições, como: pavimentação irregular, ruas estreitas e pouca conservação. Pelo visto, as ruas urbanas municipais, já se encontram com excesso de fluxo de carros durante ao evento. Então, não permite ultrapassar o público recebido de carros, conforme notícia a mídia local o evento atinge 20 mil pessoas por dia, que levam um intenso fluxo de automóveis as vias públicas, que tem baixo escoamento para emergências.

- **Tempo Necessário para Chegar ao Evento:**

- Sorocaba 40 minutos
- São Roque 15 minutos
- Pirapora do Bom Jesus 15 minutos
- Santana de Parnaíba 30 minutos
- São Paulo: 40 minutos

Mas, as indicações não são adaptadas ao uso turístico.

- **Sinalização e Caracterização:** O local é bem sinalizado e visível.

Pirapora, o atrativo situa-se em zona rural urbana, muito próxima do núcleo urbano, aproximadamente 2 km do ponto zero do município e 2,5 km da Rodovia Castelo Branco. O atrativo é datado de julho de 2006, encontra-se ao lado de outras referências atrativas do município como a Capela de São Jorge, a Casa dos Romeiros e Campo de Esculturas.

- **Localização e Ambiente:** Localiza-se na Estrada Aragariguama -



Fonte: Município de Aragariguama


Avião

## F - LAZER E ENTRETENIMENTO

- **Fluxo Turístico e Descrição:** O maior fluxo de visitante é da região, em especial os municípios limítrofes, como: São Roque, Santana de Parnaíba, Pirapora do Bom Jesus, Itu, Salto e também, Jundiá, São Paulo e Sorocaba. O evento é de grande porte, porque possui um complexo com vários eventos simultâneos. Por meio de grandes atrações artísticas, mobiliza um grande número de visitantes.

- **Visitação:** Em 2017 ocorreu a edições de vários eventos em Aragariguama, que anualmente, não há nenhum estudo que limite o acesso de pessoas no local.

SRPL - DOL
RG 0915
FLS. N.º <i>112</i>



Museu Lúcio  
Bittencourt

- **Funcionamento e Fluxo Turístico:** O período de funcionamento do equipamento é diário, uma vez que é aberto. Além disso, não é necessário autorização para visitação e não existe limite estabelecido de visitante. O fluxo turístico é regular e característico de passantes da Rodovia Castelo Branco, as principais origens são: São Paulo, Sorocaba e municípios do entorno. Por fim, o equipamento não integra roteiros turísticos comercializados.

- **Atividades realizadas no Atrativo:** Atualmente, sua utilização principal é designada ao entretenimento e a curiosidade, além disso, os recursos audiovisuais. Para isso, possuem 36 cadeiras adaptadas destinadas às acomodações dos visitantes. Diz-se, que o atrativo em questão, é constituído pela carga da aeronave que pertenceu ao ex-presidente Juscelino Kubitschek e adquirida pelo município.

- **Meios de Transporte ao Atrativo (Acesso/Micro Acessibilidade):** Os principais tipos de transporte utilizado são automóveis e motos, ou táxis, cujo ponto localiza-se próximo à praça central.

- **Utilização e Conservação das Vias (Acesso/Micro Acessibilidade):** É totalmente pavimentada por asfalto e possui mão dupla sem acostamento em ambos os sentidos e tem curvas razoavelmente acentuadas. Apresenta fluxo razoável de veículos e mais intenso de caminhões, pois é o principal meio de acesso entre Aragariguanã e Pirapora do Bom Jesus. Atualmente encontra-se em boas condições quando utilizadas por veículos motorizados, porém, a falta de acostamento, impede o acesso seguro de visitantes a pé ou de bicicleta.

FLS. N.º	127
RGL 0915	
SRPL - DOI	

- Localização e Ambiência:** Localiza-se na Estrada Araçariquama - urbano, aproximadamente 2 km do ponto zero do município e 2,5 km da Rodovia Castelo Branco. O atrativo é datado de julho de 2016, encontra-se ao lado de outras referências atrativas do município como a Capela de São Jorge, a Casa dos Romeiros e avião.
- Sinalização e Caracterização:** O local é bem sinalizado e visível. Mas, as indicações não são adaptadas ao uso turístico.
- Utilização e Conservação das Vias (Acesso/Micro Acessibilidade):** É totalmente pavimentada por asfalto e possui mão dupla sem acostamento em ambos os sentidos e tem curvas razoavelmente accentuadas. Apresenta fluxo razoável de veículos e mais intenso de caminhões, pois é o principal meio de acesso entre Araçariquama e Pirapora do Bom Jesus. Atualmente encontra-se em boas condições quando utilizadas por veículos motorizados, porém, a falta de acostamento, impede o acesso seguro de visitantes a pé ou de bicicleta.
- Meios de Transporte ao Atrativo (Acesso/Micro Acessibilidade):** Os principais tipos de transporte utilizado são automóveis e motos, ou táxis, cujo ponto localiza-se próximo à praça central.
- Funcionamento e Fluxo Turístico:** O período de funcionamento do equipamento é diário, uma vez que é aberto. Além disso, não é necessário autorização para visitação e não existe limite estabelecido de visitante. O fluxo turístico é regular e característico de passantes da Rodovia Castelo Branco, as principais origens são: São Paulo, Sorocaba e municípios do entorno. Por fim, o equipamento não integra roteiros turísticos comercializados.

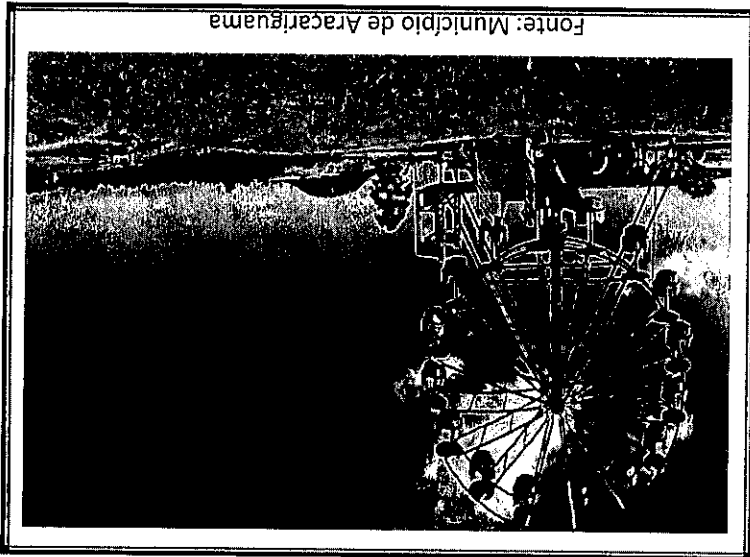
SRPL - DOL
RGL 0915
FLS. N° 8

• **Utilização e Conservação das Vias (Acesso/Micro Acessibilidade):** É totalmente pavimentada por asfalto e possui mão dupla sem acostamento em ambos os sentidos e tem curvas razoavelmente acentuadas. Apresenta fluxo razoável de veículos e mais intenso de caminhões, pois é o principal meio de acesso entre Aragariguanama e Pirapora do Bom Jesus. Atualmente encontra-se em boas condições quando utilizadas por veículos motorizados, porém, a falta de acostamento, impede o acesso seguro de visitantes a pé ou de bicicleta.

• **Sinalização e Caracterização:** O local é bem sinalizado e visível. Mas, as indicações não são adaptadas ao uso turístico.

Esculturas.  
 em zona rural urbana, muito próxima do núcleo urbano, aproximadamente 2 km do ponto zero do município e 2,5 km da Rodovia Castelo Branco. O atrativo é datado de maio de 2017, encontra-se ao lado de outras referências atrativas do município como a Capela de São Jorge, a Casa dos Romeiros e Campo de

• **Localização e Ambiência:** Localiza-se na Estrada Aragariguanama - Pirapora, o atrativo situa-se




Fonte: Município de Aragariguanama

Roda Gigante:



FLS. N.º	101
RGI 0915	
SRPL - DOL	

S/ Nº no Bairro Rio Acima. O contato deve ser feito por pelo número (11) 9935-4653, e-mail: gerencia@vvgc.com.br ou o site www.vvgc.com.br. O local situa-



localiza-se na Av. Vista Verde  
**Ambiência:** O empreendimento  
e **Localização**

Golfe Vista Verde

o equipamento não integra roteiros turísticos comercializados.  
principais origens são: São Paulo, Sorocaba e municípios do entorno. Por fim, turístico é regular e característico de passantes da Rodovia Castelo Branco, as autorização para visitação e não existe limite estabelecido de visitante. O fluxo equipamento é diário, uma vez que é aberto. Além disso, não é necessário

- **Funcionamento e Fluxo Turístico:** O período de funcionamento do

Juscilino Kubitschek e adquirida pelo município.  
constituido pela carga da aeronave que pertenceu ao ex-presidente  
às acomodações dos visitantes. Diz-se, que o atrativo em questão, é recursos audiovisuais. Para isso, possuem 36 cadeiras adaptadas destinadas principal é designada ao entretenimento e a curiosidade, além disso, os

- **Atividades realizadas no Atrativo:** Atualmente, sua utilização

Os principais tipos de transporte utilizado são automóveis e motos, ou táxis, cujo ponto localiza-se próximo à praça central.

- **Meios de Transporte ao Atrativo (Acesso/Micro Acessibilidade):**

FLS. Nº	130
RGF	0915
REP - DOL	

se a 6 km da praça matriz de Araçariçuama há aproximadamente 20 minutos - DOI

FLS. Nº	137
RGI	0915

- **Sinalização e Caracterização:** Para acesso a sinalização rodoviária na Rodovia Castelo Branco e na 2ª etapa do percurso foi instalada sinalização própria do local. Entretanto, não segue o padrão estabelecido pela Organização Mundial do Turismo.

- **Utilização e Conservação das Vias (Acesso/Micro Acessibilidade):** O trajeto inicialmente é feito pela Rodovia Castelo Branco, onde é totalmente pavimentada com 3 faixas e acostamento. Após, deve-se pegar a saída do km 50,5 e seguir pela Av. Vista Verde por 2 km de estrada de chão batido bem conservada.

- **Meios de Transporte ao Atrativo (Acesso/Micro Acessibilidade):** Os meios de transportes indicados são o carro ou táxi, que pode ser encontrado na praça matriz de Araçariçuama.

- **Acessibilidade e Conservação do Atrativo:** Por se tratar de um campo de golfe, permite acessibilidade parcial ao cadeirante, somente existem restrições em locais como a lanchonete e sanitários.

- **Facilidades e Infraestrutura:** O local possui 70 hectares de área, 1 campo com 18 buracos, estacionamento, guarita de segurança, lanchonete / restaurante, sanitário, guia de visitaçãobilingue, e vendem bolinhas de golfe para o praticante.

- **Atividades realizadas no Atrativo:** Jogos individuais, coletivos e eventos de federações de golfe.

- **Funcionamento e Fluxo Turístico:** O equipamento não integra nenhum roteiro turístico, sua época de menor visitaçãoe dezembro e janeiro, os demais meses são considerados alta temporada. A visitaçãopode ser feita

Secretário de Esporte, Lazer, um local aberto não é pago e fica disponível ao uso da população. Segundo o oficiais, possui vestiários e estacionamento para 50 (cinquenta) carros. Como é

- **Características Gerais:** O campo de futebol apresenta dimensões

transição entre o urbano e rural. localização esta numa área indicada como rural urbana, numa faixa de principal, tem-se a Praça da Matriz, que esta a 1 km de distância. Sua mesmo complexo, Mina do Ouro e a Praça Matriz. Como ponto de referência turística. Em seus arredores, contém a Arena do Rodeio, que faz parte do


- **Sinalização e Descrição:** Não possui sinalização geral e nem

especifica, por se tratar de um bem público de uso coletivo. Entretanto, pode-se citar seu custo de manutenção pela prefeitura.

**CAMPO DE FUTEBOL DO PARQUE DA MINA**

- **Localização e Ambiência:**

O atrativo localiza-se no complexo do Parque da Mina, S/ N, no Bairro Cintra Gordinho. Não possui telefone, disponibiliza o e-mail da Secretaria de Esporte e o link de Esporte do site [www.aracariguama.sp.gov.br](http://www.aracariguama.sp.gov.br) Não há geração de emprego e renda



de janeiro a dezembro, sendo de terça a sexta-feira das 8h00 às 18h00, já sábado e domingo, entre às 7h00 às 18h00. O local recebe visitante somente sob reserva prévia e possui uma capacidade de carga de cerca de 100 a 120 jogadores simultaneamente.

FLS. N.º	132
RGF	0915
TCG - GCL	


• **Meios de Transporte ao Atrativo:** O acesso é fácil de qualquer região do município, que pode ser feito de carro, a pé ou de ônibus por qualquer linha municipal que passa pelo centro, pode-se citar: Aparecidinha, Ibaté, Meirelles, Santa Ella e outros.

• **Sinalização:** A sinalização geral é satisfatória pelas proximidades ao centro, já a sinalização turística não existe. O principal meio de acesso está pavimentado em asfalto e estão em estágio bom de conservação para veículos e pedestres. A respeito do seu fluxo, apresenta *status* de muito utilizado e permite a expansão de visitantes.

aproximadamente 200 metros em área urbana.

• **Localização e**

**Ambiência:** Localiza-se na Rua Santa Cruz, no Centro, telefone 0xx11 4136-2195, e-mail cultura@aracariguama.sp.gov.br e site www.aracariguama.sp.gov.br. As salas correspondentes a Casa Cora Coralina, pertence ao Edifício da Secretaria Municipal de Cultura, que abriga também a biblioteca municipal. Seu ponto de referência é a praça da matriz a



Casa Cora Coralina

• **Atividades realizadas no Atrativo:** O atrativo destina-se a prática de futebol e é sede de campeonatos municipais e ligas estaduais.

SRPL - DOL
RG 0915
FLS. N.º 133

em zona rural há 3 km de distância do centro de Aragariguama e próximo do Motocross, estabelecimento de origem privada que funciona desde 1995.



• **Localização e Ambiência:** Localizado na Estrada dos Meireles nº. 50

Ecolândia

• **Funcionamento e Fluxo Turístico:** A prática de aulas é disponível de janeiro a dezembro, de segunda a sexta feira das 09h00 às 17h00. A única necessidade é realizar a inscrição, já que os cursos são gratuitos. O fluxo é somente municipal, vindo dos diversos Bairros do Município. Mas, concentrando os mais próximos ao centro.

• **Atividades realizadas no Atrativo:** Na Casa Cora Coralina, são oferecidas aulas de violão, teclado, percussão, expressão corporal, desenho artístico, coral, ballet contemporâneo, teatro e circo.

• **Facilidades e Recepção:** O local possui uma recepção que oferece informações sobre as oficinas de artes. De infraestrutura são disponibilizados recepção, instalações sanitárias e limpeza. De forma geral, não é adaptado para pessoas com deficiências.

• **Conservação do Atrativo:** Sobre a conservação do atrativo em geral é regular, pois precisa aumentar as instalações, que já estão pequenas pelo número de alunos matriculados. Em se tratando do interior, condições de higiene e cobertura são boas, já das estruturas em geral são regulares.

FLS. N.º	134
RGI 0915	
SRPL - DOL	

FLS. N.º	135
RGI 0915	
RP - DOL	5244-5244

Contatos e informações podem ser feitos pelo telefone 0xx11 3652-5244

mail: [ecolandia@webdario.com.br](mailto:ecolandia@webdario.com.br) e o [site/www.ecolandia.com.br](http://site/www.ecolandia.com.br) O local destina-se a comercializar lazer e recreações, como retiros espirituais, passeios em trilhas ecológicas, pesca em lago e passeios a cavalo.

- **Estrutura Física:** O empreendimento conta com as seguintes estruturas:

Restaurante com capacidade para 600 pessoas;

Estacionamento para ônibus;

Alojamento para 150 pessoas;

Piscinas;

Fábrica de pães;

Trilhas ecológicas;

Lago para pesca;

Cavalos para passeios;

Sala de jogos;

Quadras poliesportivas;

Churrasqueira;

16 banheiros;

15 chuveiros;

Serviços de copa;

Serviços ambulatoriais;

Serviços de café/Bufet

Serviços de limpeza;

Serviços de segurança.

- **Geração de Emprego:** Para a realização dos serviços, o

estabelecimento conta com 15 funcionários permanentes e contrata em torno

de 50 funcionários temporários dos quais 30 são monitores.

- **Funcionamento:** De janeiro a dezembro, de segunda-feira a domingo das 08h00 às 17h00. Por oferecerem um gama de serviços, como:

- **Sinalização:** A facilidade de acesso ao local se dá em função da boa sinalização nas ruas do seu entorno, quando levado em conta, que as placas não possuem objetos que obstruam ou dificultam sua leitura como sujeira ou folhas de árvores. Entretanto, as placas são indicativas e não placas

- **Localização e Ambiência:** Localiza-se no Centro do município entre as ruas: Rua da Penha, Rua Nicolau de Souza e Rua Aparecida, em zona considerada urbana. O equipamento em questão é cercado por diversos estabelecimentos comerciais e está a aproximadamente 7 metros da Igreja Matriz. As ruas do entorno possuem vagas gratuitas para o estacionamento de veículos na transversal e sem limite de tempo de permanência.

ocasionais.  
proporcionar lazer, descanso e entretenimento por meio de pequenos eventos

- **Apresentação:** Estabelecimento de origem pública, que se destina a



Fonte: Município de Aragariguanama

Praca Albertino de Castro Prestes

passaio escolas, Day Camp, Festa de Contraternização, Alojamento, Refeição e Outros, preferem que o cliente entre em contato.

SRPL - DOL
RG 0915
FLS. N.º 36

- de sinalização turística oficial, conforme as recomendadas pela Organização Mundial do Turismo e pelo Ministério do Turismo.
- |            |     |
|------------|-----|
| FLS. N.º   | 137 |
| RGL 0915   |     |
| SRPL - DOL |     |
- Utilização e Conservação das Vias:** Por se localizar no centro, as ruas do entorno representam as principais vias de acesso ao equipamento em questão, que consequentemente resultam em uma distribuição do fluxo daqueles que objetivam acessar o local. No mais, a conservação é boa, uma vez que se utiliza de lajotas de concreto para o pavimento das vias relacionadas.
  - Meios de Transporte Utilizados:** Os meios de transportes mais utilizados são o carro, a pé, bicicleta ou as linhas de ônibus são Aparecidinha, Santa Ela, Meireles, Ibaté, Butantã, Maravilha, Mombaga e Vigoso que são disponibilizados pela empresa Ralip.
  - Estrutura Física:** O local possui um espaço dividido em aproximadamente 50% de área gramada bem aparada e 50% de piso razoavelmente uniforme. Possui 44 árvores que propiciam alguns pontos de sombras; 10 bancos para até 4 pessoas de estatura mediana; 1 coreto pequeno; 2 fontes; 4 conjuntos de lixeiras seletivas, contendo cada conjunto uma lixeira para vidros, uma para metais, uma para plásticos e uma para papéis; 3 telefones públicos; 18 postes de iluminação pública cujos lustres estão aparentemente limpos, que propicia melhor iluminação. A acessibilidade para portadores de deficiência ou mobilidade reduzida encontra-se na parte mais alta do local, onde o terreno está no mesmo nível da rua.
  - Funcionamento:** Por se tratar de um espaço público sem gradis, o local é aberto ininterruptamente.

• **Meios de Transporte Utilizados:** Os principais meios de transporte são o carro ou bicicletas, ou ônibus da linha chamada de Aparecidinha.

• **Utilização e Conservação das Vias:** A Sede Campestre é destinada estritamente ao uso dos funcionários do banco Citibank. No âmbito urbano as ruas apresentam bom estado de conservação, já na Estrada da Aparecidinha, existem dois pontos a aproximadamente 1,5 km do seu início, que apresentam 02 (dois) grandes buracos na pista, além disso, não tem acostamento.

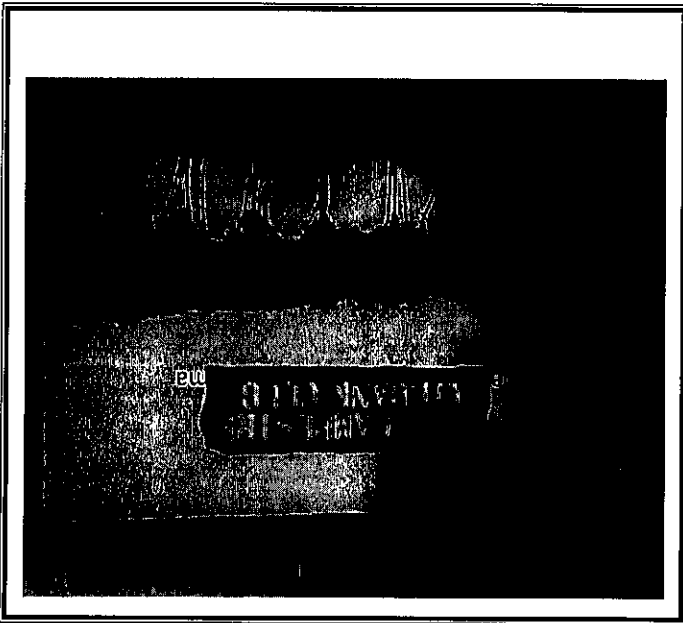
• **Sinalização:** O acesso ao local não possui sinalização em geral e nem turística, somente há uma placa fixada no muro que cerca a área do Citibank.

• **Localização e Ambiência:** Localiza-se na Estrada Aparecidinha nº. 136, no bairro Aragariguama, em zona considerada rural urbana, a 1 km do Centro de Hipismo e a 3 km do Centro.

se em 2006 e se destina à prestação de serviços de hospedagem, lazer e entretenimento aos funcionários do Banco Citibank.

• **Apresentação:** Estabelecimento de origem privado, suas atividades iniciaram-

Sede Campestre Citibank



FLS. N.º	138
RGI	0915
SRPL - DOL	


- **Contatos:** Os contatos podem ser feitos por telefone 0xx11 4136-1159 ou pelo e-mail citi.bank@terra.com.br. Há também o site institucional www.citibank.com.br onde o visitante pode encontrar algumas informações sobre o estabelecimento.
- **Geração de Empregos:** Possui 9 funcionários permanentes, e quando necessário contrata até 2 funcionários temporários.
- **Estrutura Física:** O empreendimento possui:
  - 11 (onze) apartamentos que abrigam um total de 44 hóspedes;
  - 1 (um) restaurante para 48 (quarenta e oito) pessoas, sendo algumas mesas adaptadas para portadores de deficiência ou mobilidade reduzida;
  - Lanchonete com capacidade de 48 (quarenta e oito) pessoas, sendo algumas adaptadas para portadores de deficiência ou mobilidade reduzida;
  - 19 (dezenove) banheiros sendo 2 (dois) adaptados para portadores de deficiência ou mobilidade reduzida;
  - Estacionamento com 70 (setenta) vagas disponíveis;
  - Serviços de copa;
  - Serviços de café-buffet;
  - TV / vídeo; parabólica; serviços de segurança;
  - Circuito interno de televisão;
  - Internet;
  - Serviços de limpeza;
  - Sala de leitura;
  - Central telefônica;
  - 2 (dois) piscinas;
  - 1 (um) quadra poliesportiva;
  - 1 (um) campo de futebol de grama sintética;
  - Salão de festas para até 80 (oitenta) pessoas e 3 (três) quiosques com churrasqueira.

SRPL - DOL
FLS. N.º 39
RG1 0915

- **Localização e Ambiência:** Localiza-se na Estrada Aparecida nº 150, no bairro Araçariguama, em zona considerada rural urbana, a 2 km do Centro de Araçariguama. Contato e informações podem ser obtidos pelo telefone 0xx11 4136-1835, site: [www.chpaineiras.com.br](http://www.chpaineiras.com.br) e por e-mail: [chpaineiras@chpaineiras.com.br](mailto:chpaineiras@chpaineiras.com.br).

Estabelecimento de origem privado, suas atividades se iniciaram no ano de 1993, e se destina à prestação de serviços de adestramento de equinos para provas específicas como "tambor", "salto" e "marcha", aulas de equitação e pensão para equinos, além de fornecer também pouso para osromeiros, realizar eventos com moda de viola e queima de alho.

- **Apresentação:**



Fonte: Município de Araçariguama


Hípico  
Centro  
Paineiras

SRPL - DOL
RG 0915
FLS. N.º

*ab*

- **Funcionamento:** Funciona de janeiro a dezembro, de segunda à domingo, das 07h00 às 23h00.

- **Sinalização:** O acesso ao local não possui sinalização em geral e nem turística. Somente na própria área do terreno, existe um faixa-grande identificando o centro hípico.



- **Utilização e Conservação das Vias:** A utilização do local atende a praticantes locais e regionais, principalmente de São Paulo, Itu, Salto e Sorocaba. Cabe destacar a frequência de eventos, tipo prova do tambor, salto e marcha. No âmbito urbano as ruas apresentam bom estado de conservação, já na Estrada da Aparecidinha, existem dois pontos a aproximadamente 1,5 km do seu início, que apresentam 02 grandes buracos na pista, além disso, não existe acostamento.

- **Meios de Transporte Utilizados:** Os principais meios de transporte são o carro ou bicicletas, ou ônibus da linha chamada de Aparecidinha.

- **Geração de Empregos:** Possui 5 funcionários permanentes, e quando necessário contrata até 10 funcionários temporários. Não há funcionários portadores de deficiência ou mobilidade reduzida.

- **Estrutura Física:** O estabelecimento possui em suas dependências 1 (uma) lançonete com capacidade para 200 (duzentas) pessoas em pé e 50 (cinquenta) sentadas; 2 banheiros não adaptados para portadores de deficiência ou mobilidade reduzida; estacionamento com capacidade para 50 (cinquenta) automóveis.

- **Funcionamento:** Funciona de janeiro a dezembro, de terça-feira a domingo das 08h00 às 17h00.

• **Apresentação:** O local possui 3 (três) lagos para pescaria contendo tilápia e pacu, estrutura de entretenimento e atualmente está passando por reformas recebendo investimento nos equipamentos de lazer.


• **Localização e Ambiência:** Localiza-se na Estrada da Aragariguama – São Roque km 10 no nº 840 no bairro Aragariguama. Esse empreendimento está em área rural, a 1 km da Casa dos Contos e 8 km do Centro de Aragariguama. O ponto de referência seria a Rodovia Castelo Branco no km 54, seguindo pelo acesso da Rodovia Livio Taglissaki (SPA - 053/280) e entrando a direita na 1ª saída de estrada de terra.

• **Sinalização:** O acesso ao local não possui sinalização em geral e nem turística.

• **Utilização e Conservação das Vias:** A Estrada Aragariguama – São Roque está em bom estado de conservação, até mesmo, porque havia sido feito serviço de manutenção 1 (dia) antes da equipe de pesquisadores irem visitar o local.

• **Meios de Transporte Utilizados:** Os principais meios de transporte são o carro ou a pé e também se tem a linhas de ônibus da empresa RALIP.

• **Geração de Empregos:** Possuem 03 (três) funcionários permanentes, e quando necessário são contratados 10 (dez) funcionários



SRPL - DOI
RG L 0 9 1 5 .
FLS. N.º
142



- **Arena de Rodeio:** Possui uma arquibancada para aproximadamente 20 mil pessoas, arena para o rodeio e baias para os animais; km<sup>2</sup> e contém os itens a seguir:

- **Espaço Físico:** A estrutura do Parque possui aproximadamente 1 sendo a 500 metros da Praça da Matriz.
- **Localização Ambiental:** A localização do Parque da Mina fica entre o Centro e a Mina do Ouro, num local que não tem rua definida nem numeração. Sua estrutura fica numa zona intermediária entre o urbano e rural,

- **Apresentação:** O Parque da Mina é um espaço público inaugurado em outubro de 2003, destinado a receber eventos, dentro da sua área existe uma arena de rodeios, estacionamento, campo de futebol e uma tenda coberta.

Parque da Mina

1.1 ESPAÇOS DE EVENTOS

a domingo das 08h00 às 18h00.

- **Funcionamento:** Funciona de janeiro a dezembro, de segunda feira

carros e segurança.

lançhonete para 30 (trinta) pessoas sentadas, estacionamento para 30 (trinta)

- **Estrutura Física:** O local possui 4 (quatro) sanitários, 1 (uma)

reduzida.

temporários. Não há funcionários portadores de deficiência ou mobilidade

FLS. N.º	143
RGF	0915
SRP - TOL	1 (uma)

Utilizando-se de uma visão mais crítica e objetiva pode-se adotar o conhecimento dos componentes básicos que a formam que, de acordo com COOPER e MATTOS (2001, 2004) são:

## 2.1.5 CARACTERIZAÇÃO DA DEMANDA TURÍSTICA

A Pesquisa de Demanda foi realizada pelos membros da governança por meio de captação de turistas que visitam a cidade de Araçariquama no período de maio de 2017 a julho de 2017. Os turistas que se dispuseram a responder a pesquisa, receberam um questionário com duas folhas e um total de 26 perguntas para completar de acordo com sua análise pessoal do município. Essa pesquisa foi de fundamental importância não só para o conhecimento do perfil do turista, mas também para a identificação dos pontos fortes e fracos do turismo a partir de um olhar "de fora", de pessoas que não são municipais. Foram realizadas 381 pesquisas de demanda em um período de 3 meses, em diversos pontos da cidade.

### 2.1.4 – Pesquisa de Demanda

- **Descrições e Observações complementares:** De modo geral o atrativo encontra-se em péssimo estado de conservação e sem uso pela população. Na arena de rodeio tem dois pontos de deslizamento de terra que quebrou parte da estrutura, podendo ser visto muito lixo no local, ausência de cestos e uma série de maquinários da prefeitura empilhados.
- **Serviços e Equipamentos de Apoio:** O parque tem uma área destinada ao Estacionamento de veículos com capacidade em torno de 50 carros, sem serviços de manobristas e não é adaptado para portadores de necessidade especial.
- **Campos de Futebol:** Com dimensões oficiais que é sede de jogos municipais e intermunicipais do time oficial de Araçariquama;
- **Pista de caminhada:** A pista de caminhada em torno do lago com piso de cimento;

SRPL - DOL
RGL 0915
FLS. N.º <i>hh</i>

A seguir será apresentado o resultado obtido com a pesquisa de demanda, onde inicialmente buscou-se, identificar a procedência dos visitantes, se eram em sua maioria, moradores das cercanias ou, até mesmo, estrangeiros.

apresentada na metodologia desse diagnóstico.

Analisaremos então a demanda real do município de Aragarigama, sob um universo de entrevistado de 52 (cinquenta e duas) turistas abordados aleatoriamente, por pesquisadores posicionados nos atrativos turísticos do município. Toda a amostragem terá uma margem de erro de 2%, calculada e projetão.

diminuição da demanda, durante um período de tempo determinado a partir do presente. É calculada a partir da demanda histórica sendo assim, uma

- **Demanda futura** - é o provável crescimento, estagnação ou
- **Demanda real ou efetiva** - É a demanda que já existe da atividade turística. É definida pelo número real de turistas presentes na localidade

58pl - DOL
RG 0915
ELS. N.º 145

consideradamente.


Os visitantes da capital buscam em cidades vizinhas, interior, o que não veem na capital, ambiente bucólico muitas vezes nostálgico. Além disso, esses dados auxiliam a tese de que a demanda local é uma demanda de "final de semana" que, com a expectativa de melhora de vida do brasileiro, se elevou

demais são do entorno regional.

De acordo com o gráfico 01 percebe-se que a grande maioria dos visitantes são oriundos da capital, São Paulo com 28,9%, seguido dos municípios de Osasco 9,7%, São Roque com 7,7%, Sorocaba com 7,7% e os

Gráfico n.º 01: Procedência dos Visitantes de Aragarigama (%).  
Fonte: Inventário Turístico - Nov. e Dez. 2017

Margem de Erro: 2,2%




Local de Residência do Visitante

FLS. N.º 146  
RGI 0915  
SRPL - DOL

FLS. N.º  
 RGI 0915  
 SRPL/DOI

O gráfico de nº. 02 mostra que a grande maioria (92,4%) dos visitantes entrevistados é do Estado de São Paulo.



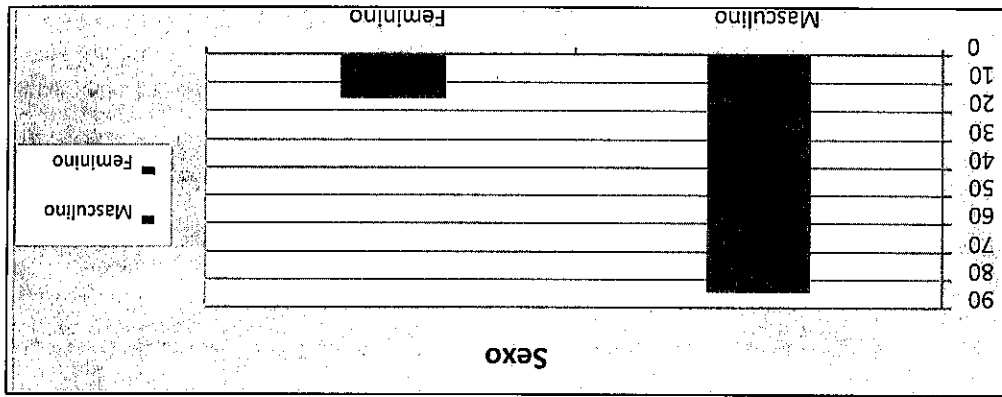
Margem de Erro: 2,2%

Gráfico nº 02: Origem dos Visitantes por Estado da União Federativa (%).

Fonte: Inventário Turístico - Nov. e Dez. 2017.

Além disso, foi perguntado aos entrevistados informações como idade, sexo, estado civil, etc., que possibilitasse traçar o perfil do visitante.

De acordo com os gráficos de número 03 e 04 reproduzidos na sequência, a maioria dos visitantes de Aragariquama é do sexo masculino e casado, o que caracteriza inclusive o turismo mais familiar.

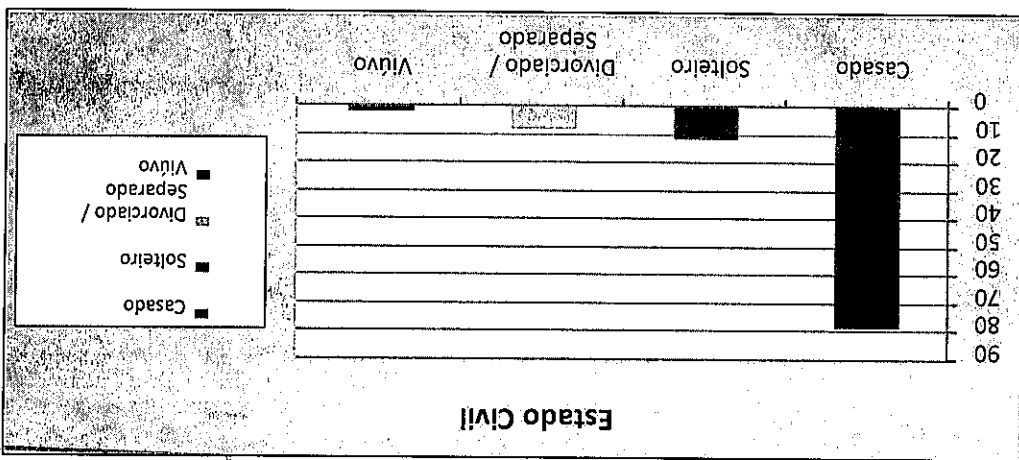


Margem de Erro: 2,2%  
 Gráfico nº. 03: Sexo dos Visitantes de Aragariquama a (%).

Margem de Erro: 2,2%

Outro fator importante de análise é quanto à idade dessa demanda. O gráfico número 05 auxilia então nessa elucidação onde se vê que a grande maioria dos entrevistados respondeu ter entre 32 e 34 anos. Além disso, uma linha linear pode ser vista quanto à idade a partir de 37 anos até aos 68 anos, o que leva a entender que a média de idade dos visitantes local é de 50 anos de idade.

Gráficos de n.º 04: Estado Civil dos Visitantes de Aragariguama (%).  
 Erro: 2,2%

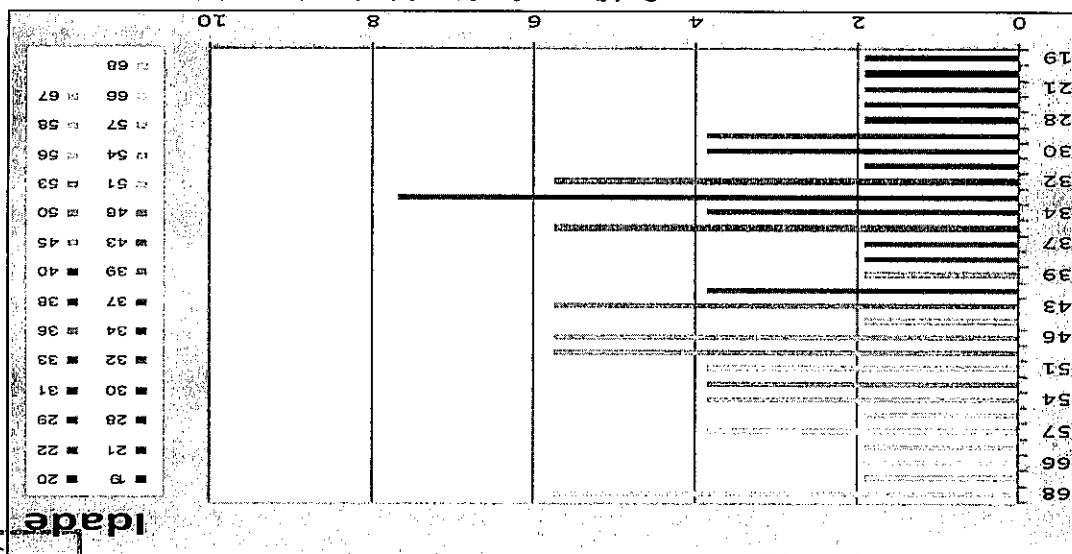


FLS. N.º *148*  
 RGI 0915  
 SRPL - DOL

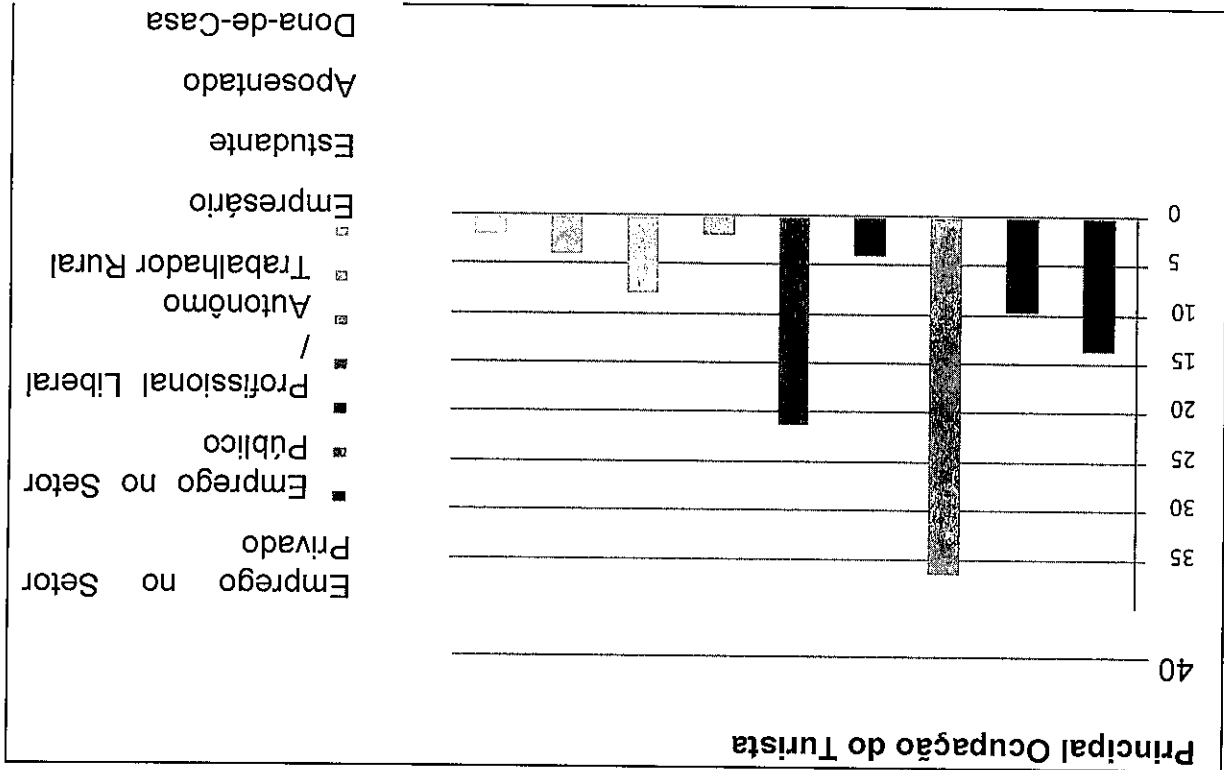
Entretanto, notou-se um número bastante significativo de visitantes com nível superior (11,5%) e também com pós-graduação (15,4%), o que leva a crer seja uma demanda mais exigente.

Quando se fala de captação de demanda ociosa necessita-se avaliar a renda fixa dos excursionistas e/ou turista, o que está diretamente ligado a sua escolaridade. O gráfico n.º 06 apresenta a escolaridade do visitante, onde se pode verificar que 44,2% dos visitantes possuem o ensino médio completo.

Gráfico n.º 05: Idade dos visitantes de Aragariguama (%).



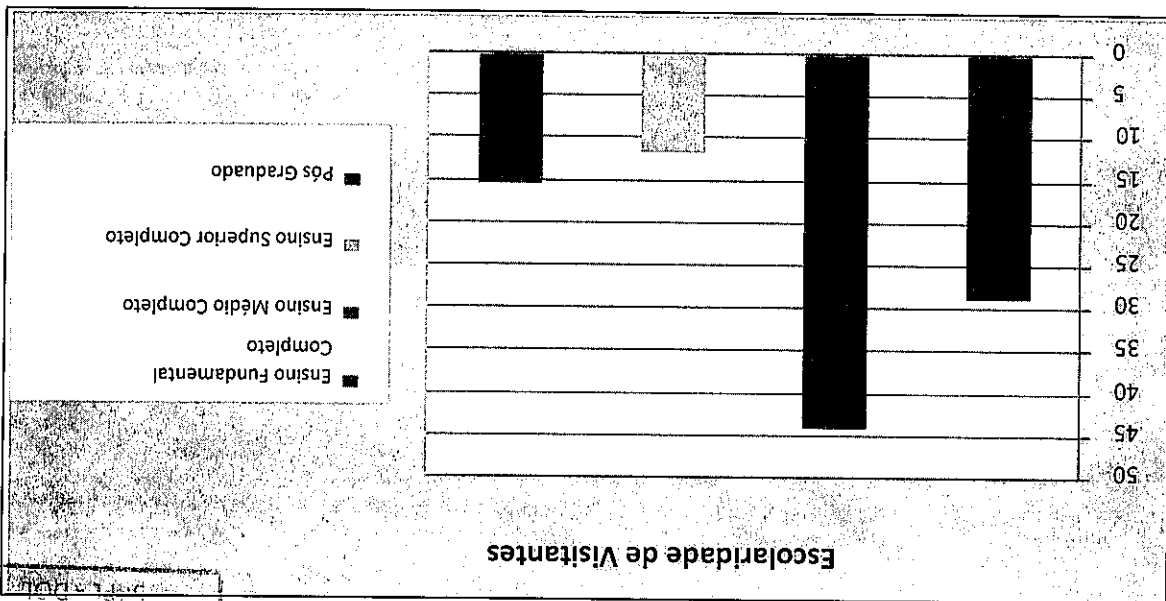
FLS. N.º 149  
 RGL 0915  
 SRPL - DOL



Segundo a linha de pensamento de exigência por nível educacional foi perguntado aos visitantes qual era a sua principal ocupação. A grande maioria dos visitantes 44,2%, conforme mostra o gráfico abaixo, são profissionais liberais, seguido de empresários e funcionários do setor privado, reforçando a tese de que a demanda local é clássica e zelosa por exigências.

Gráfico n.º 06: Escolaridade dos Visitantes de Aragariguama (%).

Margem de Erro: 2,2%

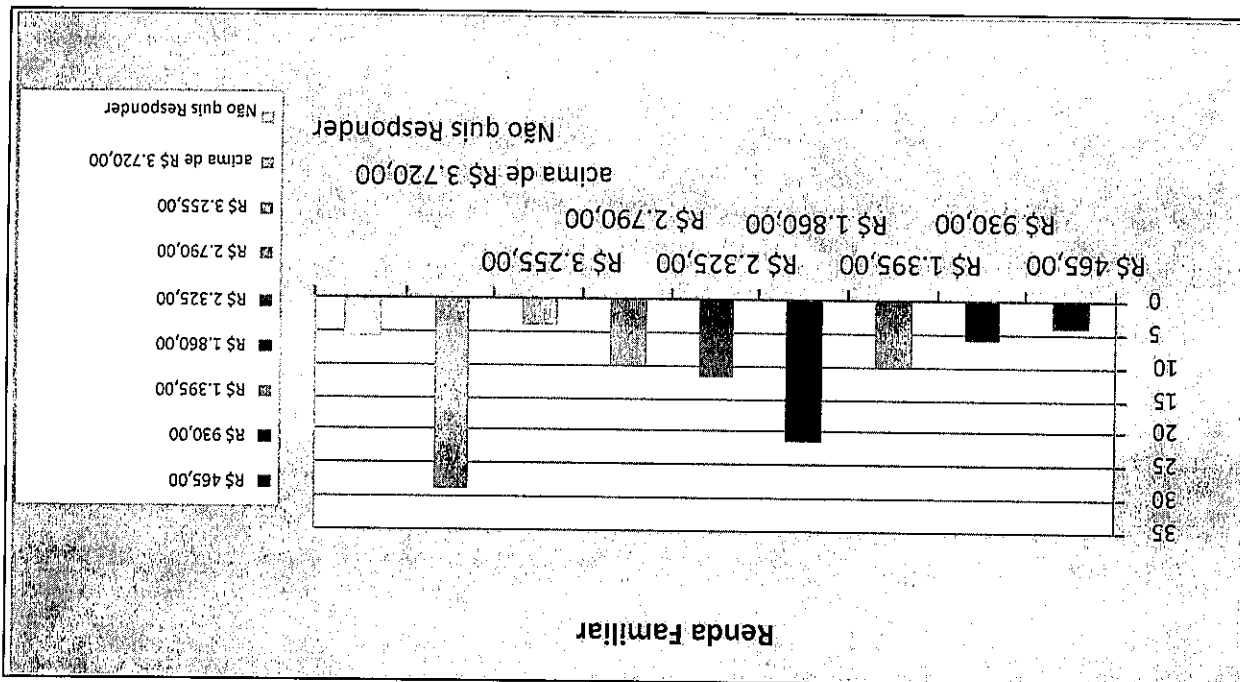


FLS. N.º 150  
RGI 0915

FLS. N.º	157
RGI 0915	
SRPL - DOL	

Margem de Erro: 2,2%  
Gráfico n.º 07: Ocupação dos Visitantes de Aragariguama (%).

Dando continuidade perguntou-se quanto à renda familiar. A resposta, para fechar a ideia do debate anterior, apontou um grande número de grupos familiares que recebem acima de 08 (oito) salários. Isso pode ser verificado no gráfico n.º 08, que apresenta a renda familiar dos visitantes do município.




Margem de Erro: 2,2%  
Gráfico n.º 08: Renda Familiar dos Visitantes de Aragariguama (%).

A grande maioria, como se vê no gráfico número 18 (dezoito) não pernoita, no município, passam somente o dia, retornando as suas casas, em cidades da cercania.

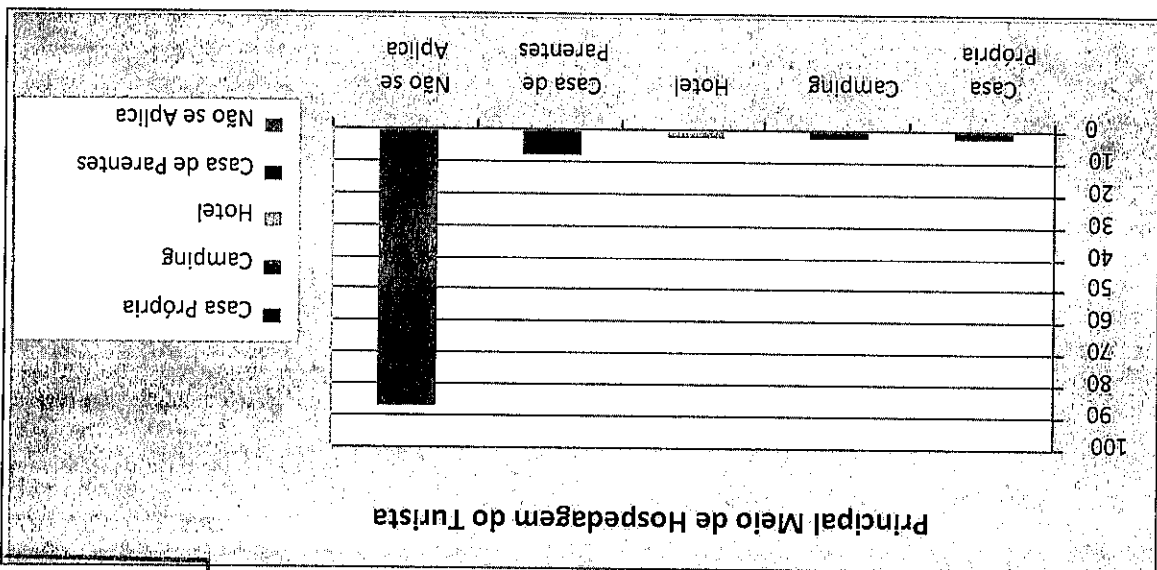
Esses dados apontam também que muitos desses visitantes de hoje são ex-moradores de Aragariguama ou estão no município por motivo de visita a parentes.

Gráfico n.º 10: Motivo de visitação a Aragarigüama  
Margem de Erro: 2,2%



Aos excursionistas ou viajantes foi perguntado qual seria a motivação principal para estar em Aragarigüama. A maior parte apontou o lazer, propriamente dito, e a visita de parentes e amigos como incentivo para se estar ali, como mostra o gráfico número abaixo. Outro ponto interessante, e que vale ser frisado, é que nenhum dos entrevistados nessa amostragem apontou o Turismo Religioso como motivação, desmistificando então que Aragarigüama seja uma cidade somente de visitantes por motivação religiosa, ou seja, romarias ou retiro espiritual. Tal fator aponta que a imagem do município e seu marketing local devem ser repensados.

Gráfico n.º 09: Principal meio de pernoite em Aragarigüama  
Margem de Erro: 2,2%



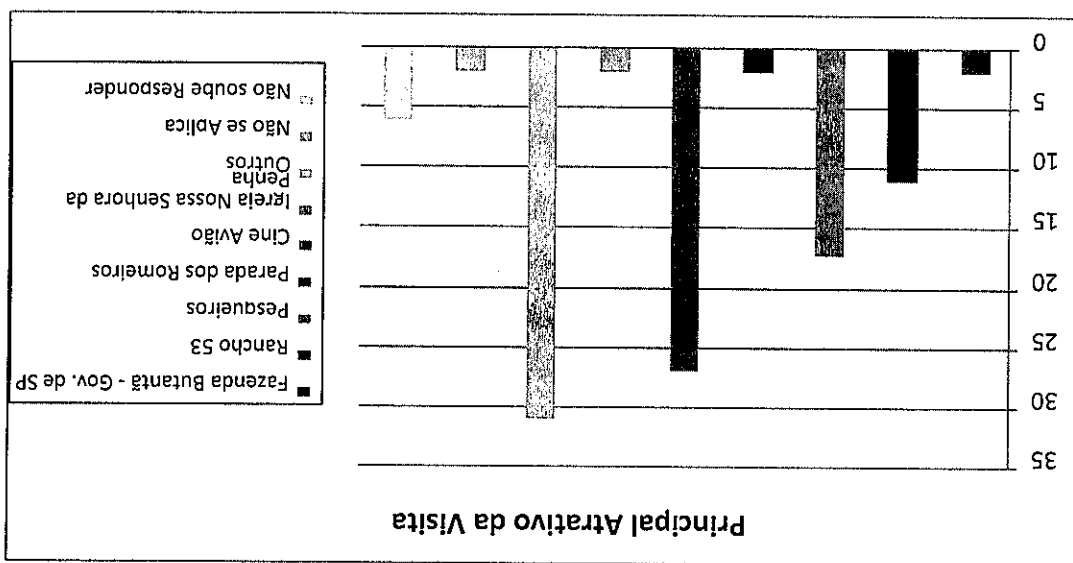
SRPL - DOL  
RGI 0915  
FLS. N.º

Além disso, foi perguntado como esse visitante ficou sabendo do município de Aragariguama. A grande maioria, como aponta o gráfico nº 12, afirmou que foi através de amigos e parentes. Além disso, um grande número colocou que já havia estado ali antes. Entende-se então que o *marketing* turístico local, até o presente momento, é inteiramente o "boca a boca".

A imagem acima aponta então que os principais atrativos de Aragariguama para o turismo são: o Cine Avião com 27%, atrativo polêmico que pode ser visto desde a rodovia Castelo Branco, ranchos e pesqueiros na área rural do município 17,3%, dando ênfase a ideia de fuga da cidade em busca de ambientes mais rurais e bucólicos, além de outros, que somam visita a família, saúde e visitas a Mina de Ouro local, pouco lembrado nessa pesquisa, o que reforça a ideia que o *marketing* quanto à imagem de Aragariguama.

Gráfico nº. 11: Principais atrativos de Aragariguama


Margem de Erro: 2,2%



Buscando identificar melhor quais seriam então os principais atrativos turísticos de Aragariguama perguntou-se qual era o maior atrativo local, essa resposta pode ser encontrada no gráfico nº. 12, apresentado a seguir.


FLS. N.º 153  
RGI 0915  
SRPL - DOL

SRPL - DOI
Fls. N.º 154
RGI 0915



Margem de Erro: 2,2%  
Gráfico n.º 12: Divulgação do município de Aragariguama

Aos mesmos entrevistados foi perguntada qual era a facilidade em se obter informações sobre Aragariguama, fosse por meio de *internet*, jornais ou outros meios de comunicação. A grande maioria afirmou então que é fácil essa comunicação interna, como se vê no gráfico n.º 13, apresentado a seguir.



Margem de Erro: 2,2% Gráfico n.º 13: Facilidade em obter informações sobre Aragariguama (%).

FLS. N.º 155	RGI 0915	SRPL - DOL
--------------	----------	------------

Aos que afirmaram que é fácil conseguir informações sobre o município, informaram as obtiveram a partir de comentários de amigos e familiares. Ao serem perguntados qual seria então a frequência de visita ao município, a grande maioria, conforme aponta o gráfico n.º 14 reproduzido em sequência, afirma ser a sexta vez que retornava a Aragariguma. Entretanto, observa-se que existe um equilíbrio no número de visitantes que estava na sua primeira visita com aqueles que retornavam pela sexta vez, levando a entender que a média de visita desses entrevistados era de 3 (três) vezes até o momento da realização dessa pesquisa.

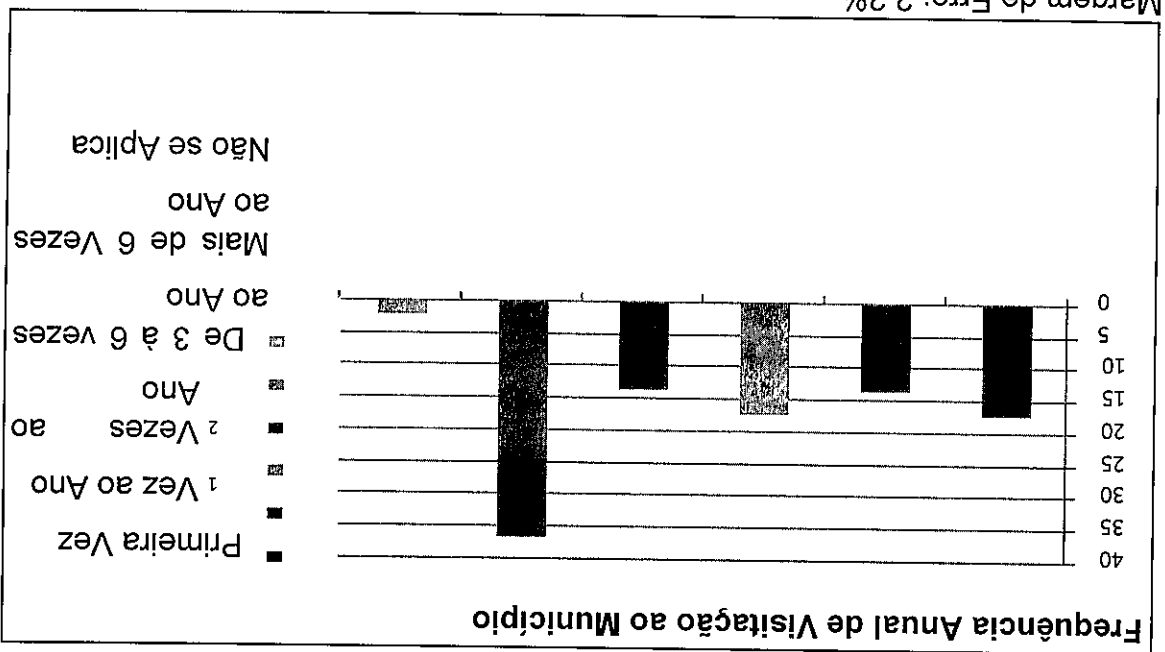
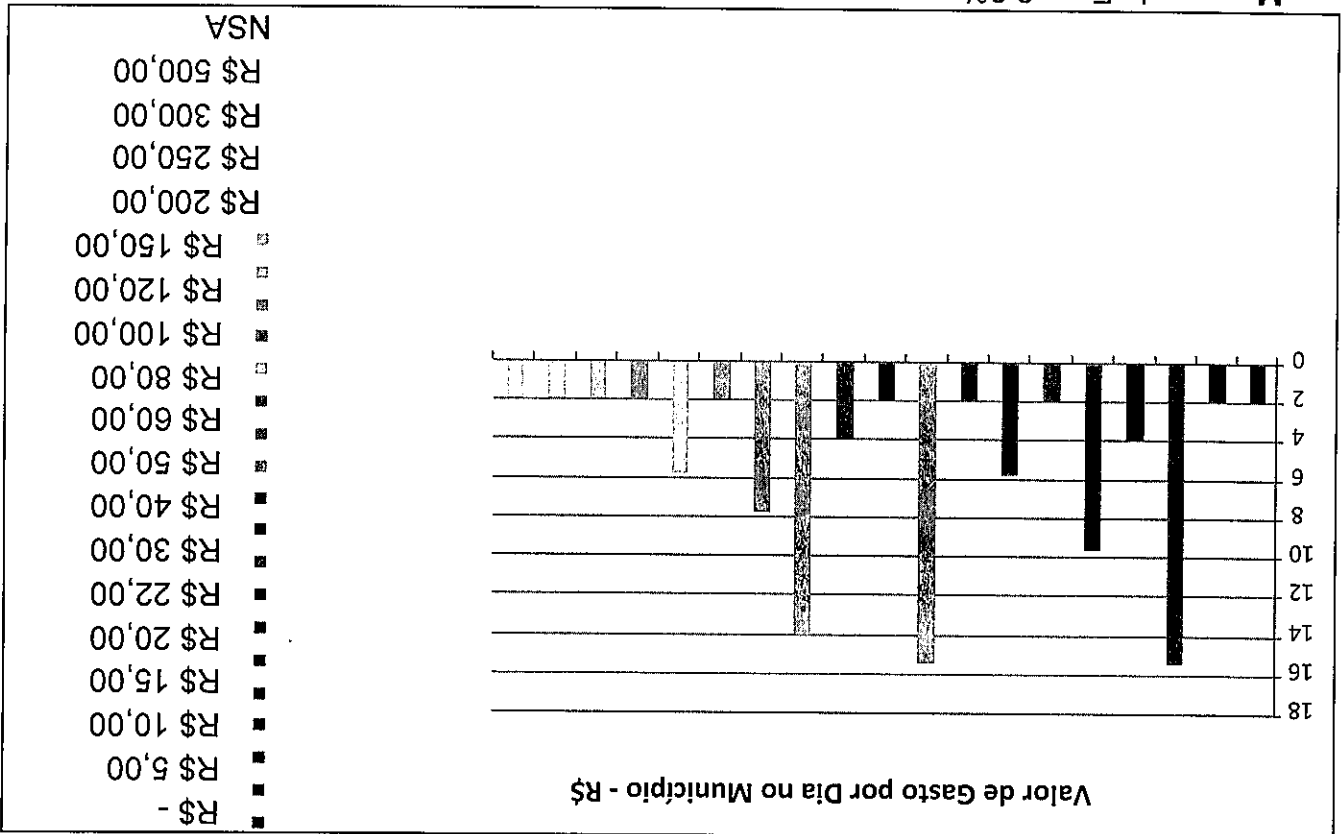


Gráfico n.º 14: Frequência Anual de visita a Aragariguma (%)

Em sequência foi perguntado ao visitante qual seria a sua média de gasto por dia no município. De acordo com o gráfico n.º 15 nota-se que dentre a maioria dos visitantes, em 15,4% dos casos foram gastos R\$ 50,00 ou R\$ 10,00. Esse valor baixo implica no tempo de estadia, visto no gráfico 25 (vinte e cinco).

Esse valor depende do tempo de permanência, isto é, o motivo de ter baixa oferta de meios de hospedagem e a falta de planejamento turístico faz com que a maioria dos visitantes permaneça no máximo uma hora, no município, vindo a seguir aqueles que demoram aproximadamente duas horas. De qualquer forma, fica a ideia de estruturação e adequação para que mais visitantes e/ou turistas sejam captados e aumente o seu tempo de permanência no município, o que beneficiaria os moradores locais, que ganhariam com a melhora do setor do turismo e lazer.

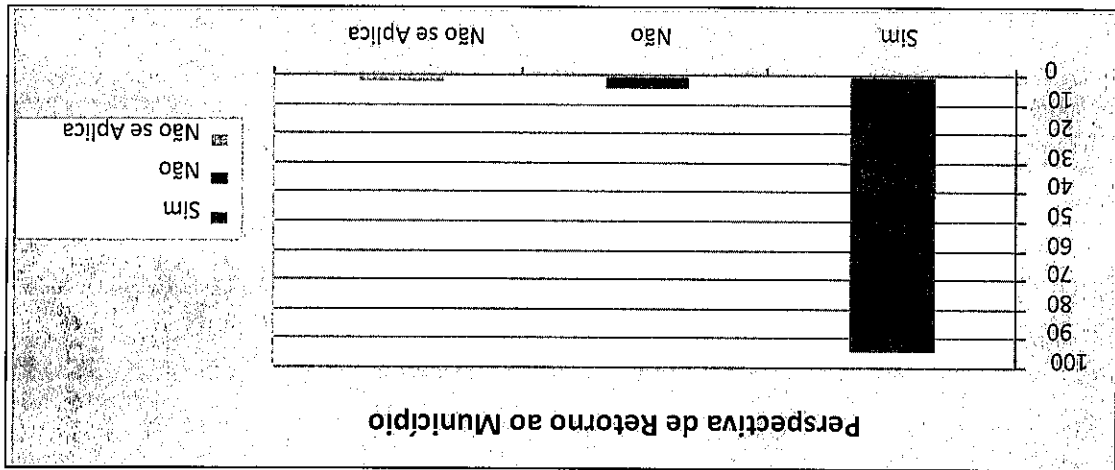
Gráfico n.º 15: Gasto diário por Visitante em Aragariguama (%)  
Margem de Erro: 2,2%



FLS. N.º 56  
RGI 0915  
SRPL - DOL

Entim, os visitantes e/ou turistas podem até se sentirem satisfeitos com o município, porém necessitam de infraestrutura e informação para regressar e ficar, porque, o retorno que o turismo pode trazer beneficiaria todos os setores econômicos e sociais do município.

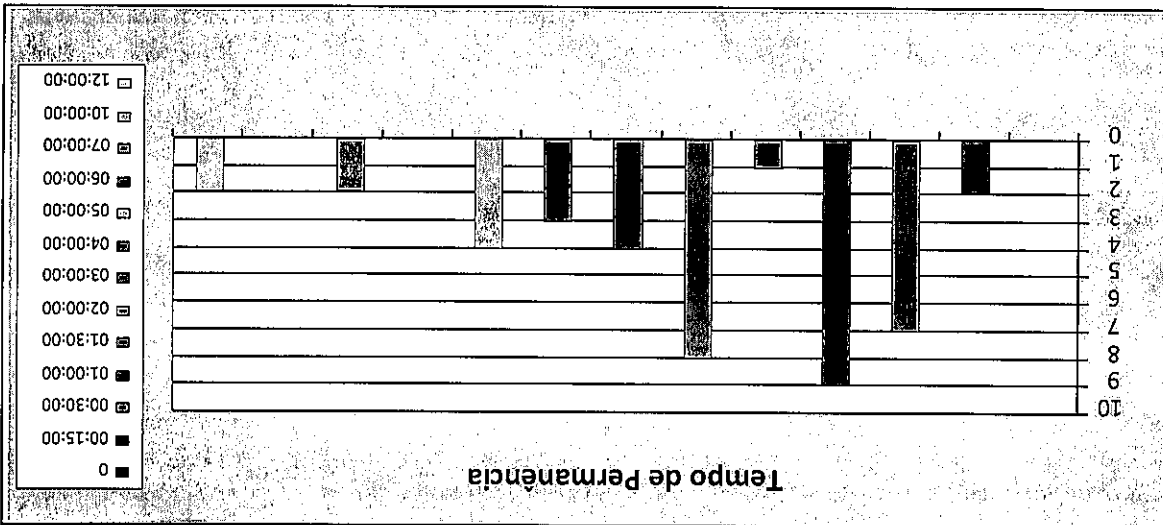
Margem de Erro: 2,2%  
Gráfico n.º 17: Perspectiva de regresso Aragariquama



Por último e concluindo, foi perguntado aos entrevistados se voltariam a Aragariquama, a grande maioria (cerca de 95%) afirmou que regressariam e que essa não era a primeira nem a última visita ali como aponta o gráfico n.º 17 abaixo:

Gráfico n.º 16: Tempo de Permanência (%).

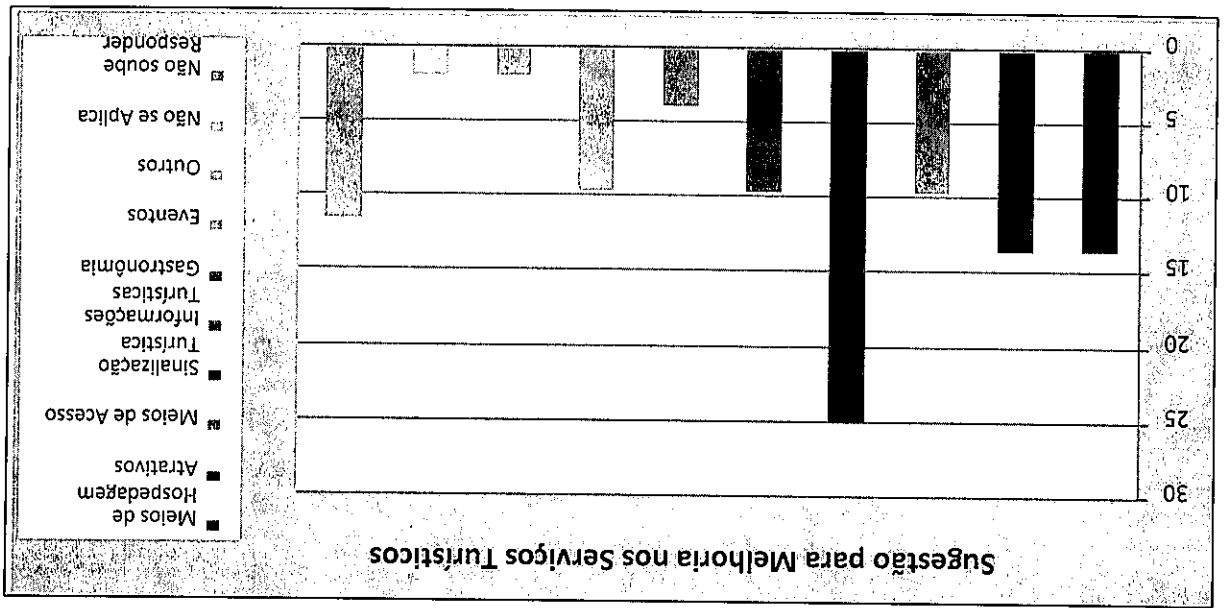
Margem de Erro: 2,2%



FLS. N.º 157  
RGI 0915  
SRPL - DOL

FLS. Nº 58 /  
 RGI 0915.  
 SRFI - DOL

Pensando na melhoria do turismo local, foi perguntado qual seria a melhor ideia para melhorar e alavancar o turismo de Aragariguama. A resposta foi categórica e direcionada, já que os visitantes apontaram ter relação direta com a realidade do local. É impossível pensar em turismo sem hospedarias, locais de repouso e atrativos definidos qualificados e bem sinalizados. Além disso, precisam-se existir melhores locais para alimentação e acessos mais seguros. Aragariguama está deficitária em relação a todos esses temas, e precisa trabalhar no sentido de melhorar a infraestrutura geral para captar e fidelizar turistas. Abaixo poderão ser constatados quais serviços precisam de melhorias.



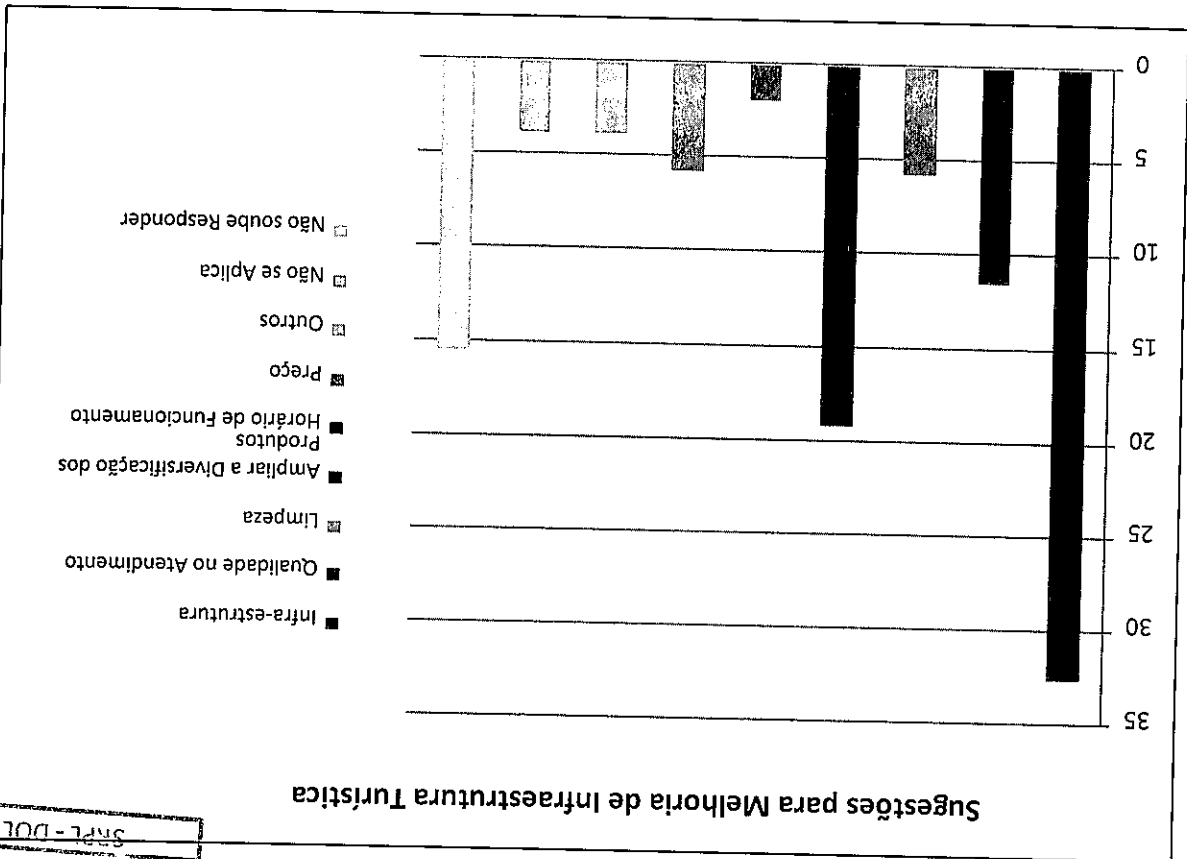
Margem de Erro: 2,2%

Gráfico n.º 18: Sugestão de melhoria nos Serviços Turísticos (%).

Em destaque, o foco desse investimento segundo os visitantes deve ser feito em infraestrutura, segundo 32,7% dos entrevistados, logo em seguida, foi dito que é necessário ampliar a diversificação dos produtos 19,2%. Como mostra o gráfico a seguir.

Por fim, foi pedido que se atribuísse uma nota ao município no quesito do turismo após a visitação. De acordo com o gráfico n.º 20 vê-se que as notas são em sua maioria positivas. A média atribuída foi 7,9, o que é considerado bom, porém não ideal. Isso se atribui pela falta de desenvolvimento quanto à infraestrutura básica para a prática do turismo, como anteriormente discutido.

Gráfico n.º 19: Foco do Investimento em Turismo (%).  
Margem de Erro: 2,2%



Sugestões para Melhoria de Infraestrutura Turística

SNPL - DOL

FLS. N.º 152

RG 0915.7

Para explicitar essas conclusões, será utilizada a ferramenta da Análise SWOT (*Strengths, Weaknesses, Opportunities and Threats*), que são na ordem apresentada, pontos fortes, fracos, oportunidades e riscos das propostas.

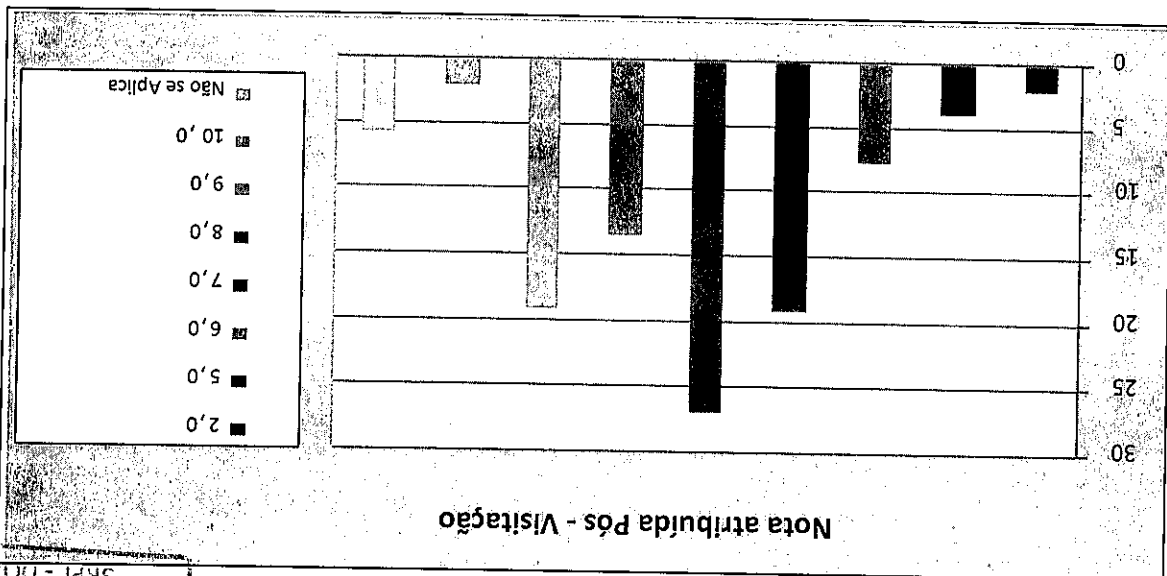
A partir dessas informações foi possível elaborar uma análise e avaliação do município em relação ao Turismo, como identificar possíveis problemas que estejam dificultando o seu desenvolvimento no município, como também apresentar propostas para solucionar esses pontos.

Com base nas informações coletadas para a elaboração do Inventário Turístico de Aragariguama foi elaborado o Diagnóstico Turístico do Município. Diagnóstico esse composto da oferta turística, caracterização da demanda e perfil da comunidade residente.

### 2.1.6 - ANÁLISE SWOT DO DIAGNÓSTICO

Entende-se que tais referências, devem ser os norteadores para a gestão pública de priorizar investimento no setor turístico.

Margem de Erro: 2,2%  
Gráfico n.º 20: Nota atribuída Pós-visitação (%).



FLS. N.º 60  
 RGI 0915  
 SRPI - DDI

<b>Análise SWOT</b>	
Inter	Externa
fortes, potencialidades) Strengths (Pontos Weaknesses (Pontos fracos, fraquezas)	Oportunidades (Oportunidades) Threats (Riscos, ameaças)

Tabela nº. 16: Referência de análise de matriz SWOT

A tabela nº. 16 a seguir permite maior compreensão de como será feita a análise e avaliação turística do município de Aragarigüama.

A abrangência interna inclui-se as características físicas, estruturais, organizacionais e demais ao objeto estudado. Na análise externa o foco é o ambiente no qual o elemento se encontra, levando-se em conta concorrentes e outros fatores que poderão influenciar o andamento das propostas.

Para o turismo essa ferramenta permite analisar cuidadosamente todos os elementos. De acordo com o autor, essa técnica deve ser realizada a partir de duas avaliações iniciais: interna e externa.

“pois as forças devem ser capitalizadas, as fraquezas serem administradas, as oportunidades devem ser disponibilizadas e os riscos devem representar as restrições no futuro e que deverão ser acompanhadas cuidadosamente”.

estabelecer uma direção para o plano:

Segundo KOTLER (1998, p. 208), esse instrumento é capaz de

FLS. Nº	161
RG	0915
SAPT - DOL	

A seguir apresentam-se as análises referentes ao município de Aragariguama, o que possibilita visualizar como este segmento da atividade turística, e também direciona alternativas aos problemas identificados visando o desenvolvimento do turismo.

Fonte: URL: [www.bnh.gov.br](http://www.bnh.gov.br), acessado em Jan 2017.

<b>Aspectos Internos</b>		<b>Aspectos Externos</b>	<b>Objetivos</b>	<b>Estatégias de Diferenciação</b>
			<b>Aspectos Externos</b>	<b>Estatégias de Desenvolvimento</b>
<b>Aspectos Internos</b>		<b>Aspectos Externos</b>	<b>Objetivos</b>	<b>Estatégias de Reestruturação</b>
<b>Aspectos Internos</b>		<b>Aspectos Externos</b>	<b>Objetivos</b>	<b>Estatégias de Correção</b>

Tabela nº. 17: Estratégias de Análise da Matriz SWOT.

tabela a seguir.

Em cada cruzamento poderá obter-se novas estratégias, como mostra a

Essa metodologia possibilita o cruzamento dessas quatro categorias de informações, onde serão cruzados os aspectos internos e externos, obtendo-se como resultado as estratégias a serem seguidas a fim de se alcançar o sucesso do elemento analisado.

FLS. N.º	15
RGI	0915
SPM - DOL	

**PONTOS FRACOS:**

- Atrativos não são comercializados por agências;
- O Avião está em CONDEPHAAT
- A Mina do Ouro descompasso histórico com Banderantes;
- Museu da Casa dos Contos;
- Apelo histórico Banderante, Tropicão e Museu da Mina do Ouro, não transmite informações fidedignas;
- Equipamentos históricos deteriorados;
- Igreja Nossa Senhora da Conceição está em ruínas no Bairro Ronda.

**PONTOS FORTES:**

- Mina do Ouro tombada comercializados por agências;
- O Avião está em CONDEPHAAT
- A Mina do Ouro descompasso histórico com Banderantes;
- Museu da Casa dos Contos;
- Apelo histórico Banderante, Tropicão e Museu da Mina do Ouro, não transmite informações fidedignas;
- Equipamentos históricos deteriorados;
- Igreja Nossa Senhora da Conceição está em ruínas no Bairro Ronda.

**OFERTA CULTURAL**

**OPORTUNIDADES:**

- Valorização da Gastronomia Local;
- Aumentar o tempo de permanência dos Turistas;
- Parceria Público Privada;
- Linhas de crédito de programas específicos do Ministério do Turismo;
- Regulamentação de atrativos;

**RISCO:**

- Falta de identidade cultural da população;
- Dependência de recursos externos;
- Qualificação dos

Verificar as instituições culturais e históricas da

Verificar a situação jurídica das instituições históricas e culturais

Verificar o Cadastro das empresas de turismo

Verificar a situação jurídica das instituições históricas e culturais

Verificar a situação jurídica das instituições históricas e culturais

Verificar a situação jurídica das instituições históricas e culturais

Verificar a situação jurídica das instituições históricas e culturais

FLS. N.º 102  
 RGL 0915  
 SRPL - DOL



<p><b>OPORTUNIDADE:</b></p> <ul style="list-style-type: none"> <li>- Aumento dos eventos de caráter cultural;</li> <li>- Valorização da Gastronomia Caiçira no Rodeio;</li> <li>- Contratação da mão de obra local para atuação nos eventos;</li> </ul>	<p><b>PROGRAMAÇÃO DE EVENTOS</b></p> <p><b>Pontos Fortes:</b></p> <ul style="list-style-type: none"> <li>- Rodeio de Araçariçama;</li> <li>- Festa da Emancipação;</li> <li>- Carnaval;</li> <li>- Mobilização Região para - Divulgação desarticulada.</li> </ul> <p><b>Pontos Fracos:</b></p> <ul style="list-style-type: none"> <li>- Concentrar em meses, Eventos Permanentes;</li> <li>- Ausência de Planejamento nos Eventos;</li> <li>- Criar eventos sem propósito da específico;</li> <li>- Facilidade de adesão da comunidade;</li> </ul>
---	--

Figura nº. 18: Análise SWOT da Oferta Turística Natural.

<p><b>RISCO:</b></p> <ul style="list-style-type: none"> <li>- Fragilidade do Ecossistema do Morro do Voturna;</li> <li>- Uso e Ocupação do solo indevida;</li> <li>- Crescimento desordenado da urbanização;</li> <li>- Insuficiência de Verba Municipal;</li> <li>- Qualidade dos Recursos Humanos;</li> </ul>	<p><b>OPORTUNIDADE:</b></p> <ul style="list-style-type: none"> <li>- Contratação de Rotacionistas locais;</li> <li>- Contratação de Rotacionistas locais;</li> </ul>
---	--

FLS. N.º 164  
 RGI 0915  
 SRPI - DOI

<p><b>PONTOS FORTES:</b></p> <p><b>Meios de Acesso:</b></p> <ul style="list-style-type: none"> <li>- Proximidade da - Estado de Conservação;</li> <li>Rodovia Castelo - Sinalização;</li> <li>Branco;</li> </ul> <p><b>Abastecimento:</b></p> <ul style="list-style-type: none"> <li>- Estradas Rurais demoram a receber ação das máquinas;</li> </ul> <p><b>Abastecimento:</b></p> <ul style="list-style-type: none"> <li>- Saneamento Básico não atinge completamente os bairros periféricos;</li> <li>- Esgotos desembocam em córregos municipais;</li> </ul> <p><b>Coleta de Lixo:</b></p> <ul style="list-style-type: none"> <li>- Atende grande parte do Município;</li> </ul> <p><b>Coleta de Lixo</b></p> <ul style="list-style-type: none"> <li>- Ausência cestos de lixo nos atrativos públicos; - Despejo de entulho em estradas municipais rurais;</li> </ul>	<p><b>INFRAESTRUTURA BASICA (Urbana/Rural)</b></p> <p><b>Meios de Acesso:</b></p> <ul style="list-style-type: none"> <li>- Coleta de Lixo;</li> <li>- Abastecimento de Água, Luz e Rede de Esgoto;</li> </ul>
<p><b>PONTOS FRACOS:</b></p>	

Figura nº. 19: Análise SWOT da Oferta Turística da Programação de Eventos.

<p><b>RISCOS:</b></p> <ul style="list-style-type: none"> <li>- Falta de um Centro de Convenções na região;</li> <li>- Comerciantes reclamam dos eventos que ocorrem na praça;</li> </ul>	
--	--

SRPL-DOL
RGI 0915
FLS. Nº <i>16</i>

<p><b>PONTOS FORTES:</b></p> <ul style="list-style-type: none"> <li>- Preços acessíveis;</li> <li>- Qualificação dos recursos humanos para eventos corporativos;</li> <li>- Baixa Oferta de Lettos de apartamentos de Demanda de público que buscam opções convencionais;</li> <li>- Próximas a São Paulo;</li> <li>- Opções similares de Pousadas;</li> <li>- Ausência de cadastro para pleitearem ações em conjunto;</li> </ul> <p><b>PONTOS FRACOS:</b></p> <ul style="list-style-type: none"> <li>- Qualidade dos recursos humanos para eventos corporativos;</li> <li>- Baixa Oferta de Lettos de apartamentos de Demanda de público que buscam opções convencionais;</li> <li>- Próximas a São Paulo;</li> <li>- Opções similares de Pousadas;</li> <li>- Ausência de cadastro para pleitearem ações em conjunto;</li> </ul>	<p><b>HOSPEDAGEM</b></p> <p><b>OFERTA TURÍSTICA:</b></p>
--	--

Figura nº. 20: Análise SWOT da Infraestrutura Turística.

<p><b>OPORTUNIDADES:</b></p> <ul style="list-style-type: none"> <li>- Recapar as Estradas Municipais;</li> <li>- Aumentar a aviação da comunidade sobre a gestão;</li> <li>- Obter a certificação de Município Verde-Azul;</li> <li>- Orientação ao Visitante;</li> <li>- Aumentar a satisfação do turista;</li> </ul>	<p><b>RISCOS:</b></p> <p><b>Meios de Acesso:</b></p> <ul style="list-style-type: none"> <li>- Insatisfação dos moradores;</li> <li>- Falta de Investimento;</li> <li>- Turistas insatisfeitos;</li> <li>- Abastecimento;</li> <li>- Propensão a doenças parasitárias;</li> <li>- Coleta de Lixo</li> <li>- Despejo do lixo ao Meio Ambiente;</li> </ul>
--	---

SRPL - DOL  
 RGI 0 9 1 5 .  
 FLS. N.º 166

<p><b>PONTOS FORTES:</b></p> <ul style="list-style-type: none"> <li>- Empreendimentos Casarão 54 e Rancho 53 tem público definido;</li> <li>- Setor não esta regulamentado;</li> <li>- Casarão 54 oferece gastronomia típica paulista;</li> <li>- Variedade de preços; classes; participação de associações de de - Ausência de um prato típico especialidades; locais; - Empreendedores do setor investindo em hotelaria;</li> </ul>	<p><b>PONTOS FRACOS:</b></p>	<p><b>OPORTUNIDADE:</b></p> <p><b>OFERTA TURÍSTICA:</b></p> <p><b>ALIMENTAÇÃO</b></p>
---	------------------------------	---

Figura nº. 21: Análise SWOT da Oferta Turística de Hospedagem.

<p><b>OPORTUNIDADE:</b></p> <ul style="list-style-type: none"> <li>- Cadastro dos empreendimentos no Cadastur - MTUR;</li> <li>- Demanda para Hotéis com Centro de Convenções;</li> <li>- Demanda para Hotel de Alto Luxo;</li> <li>- Demanda para instalação de Spas;</li> <li>- Priorizar o público de São Paulo, Campinas e Sorocaba;</li> </ul> <p><b>RISCOS:</b></p> <ul style="list-style-type: none"> <li>- Fluxo Turístico Oscilante;</li> <li>- Desarticulação do Setor;</li> <li>- Falta investimento Municipal no Turismo;</li> </ul>	<p><b>OPORTUNIDADE:</b></p> <p>SRPL - DOL</p> <p>RG L 0 9 1 5 .</p> <p>FLS. N.º 164</p>
--	---





FLS. N.º	10
RGI 0915	
SRPL - DOL	

**PONTOS FORTES:**

**Transporte e Meios de Acesso:**

- Proximidade Rodovia Castelo Branco;
- Serviço de Pavimentação das Estradas Municipais;
- Hospitais com poucos de recursos para casos graves;
- Falta de profissionais na área de saúde;

**Saúde:**

- Disponibilidade de recursos para casos graves;
- Falta de profissionais na área de saúde;

**Educação:**

- Número de Escolas - Qualificação dos Professores;
- Taxa de alfabetizados;
- Formação Superior Tecnológica;

**PONTOS FRACOS:**

**INFRAESTRUTURA DE APOIO AO TURISMO**

(Transporte e Meios de Acesso / Saúde / Educação)

**OPORTUNIDADES:**

**Transporte e Meios de Acesso:**

- Fiscalizar o serviço da concessionária;

**Saúde:**

- Incentivos Fiscais a Iniciativa Privada;
- Construção de Postos de Atendimento na periferia;

**Educação:**

- Inserção no programa escolas: aulas da história local e educação ambiental;

**RISCOS:**

**Transporte e Meios de Acesso:**

- Serviço terceirizado;

**Saúde:**

- Poucas Unidades

**Systema de Transporte e Meios de Acesso:**

- Recuperação das Vias Públicas;
- Apresentar Pesquisa e Opinião da população;
- Fomentar o transporte Público;
- Fiscalizar a prestação de serviço de transporte público;

**Systema de Saúde:**

- Medicina Preventiva nas Casas;
- Novas Unidades em Bairros de Atendimento;

**Systema de Educação:**

- Projeto História na Escola;
- Inserir Educação Ambiental na Escola;

FLS. N.º	121
RGI 0915	
SNPI - DOL	

Hospitares Públicas;	
Educação:	
- Acessibilidade nas	
Escolas;	

Figura nº. 24: Análise SWOT da Infra Estrutura de Apoio ao Turista.

<p><b>PONTOS FORTES:</b></p> <ul style="list-style-type: none"> <li>- Indicador de Motivação - Baixo Tempo de a Viagem é o Lazer;</li> <li>- Permanência;</li> <li>- Viagem feita em grupo - Não ocorrem pernoites; familiar;</li> <li>- Fonte de informação do Município amigos ou parentes;</li> <li>- Predomínio da Classe Média e Média Alta nos visitantes;</li> <li>- Maior número de visitantes paulistanos;</li> <li>- Baixo Custo Diário;</li> <li>- Média de frequência anual 6 visitas;</li> <li>- Citam o avião como principal atrativo;</li> </ul> <p><b>PONTOS FRACOS:</b></p>	<p><b>DEMANDA TURÍSTICA</b></p> <p>Fonte: Pesquisa de Campo.</p>
<p><b>OPORTUNIDADE:</b></p> <ul style="list-style-type: none"> <li>- Investir em Sinalização;</li> <li>- Fidelizar o visitante;</li> <li>- Investir em Divulgação com Estratégias de integração da visitaçao;</li> <li>- Criar portal na web com informações turísticas;</li> <li>- Fortalecer o Roteiro dos Bandeirantes.</li> </ul>	<p>em</p> <ul style="list-style-type: none"> <li>- Investir em Sinalização;</li> <li>- Fidelizar o visitante;</li> <li>- Investir em Divulgação com Estratégias de integração da visitaçao;</li> <li>- Criar portal na web com informações turísticas;</li> <li>- Fortalecer o Roteiro dos Bandeirantes.</li> </ul>

<p><b>OPORTUNIDADE:</b></p> <ul style="list-style-type: none"> <li>- Criação do COMTUR;</li> <li>- Criação da Secretaria de Turismo;</li> <li>- Parcerias Público Privada;</li> <li>- Captar Convênios na esfera Federal e Estadual;</li> <li>- Negociar com Deputados Federais e Estaduais a base aliada para obter recurso de emenda parlamentar.</li> </ul>	<p><b>PONTOS FORTES:</b></p> <ul style="list-style-type: none"> <li>- Setor privado tem interesse em gestão pública, quanto a crescimento da atividade turística;</li> <li>- Prefeito possui visão empreendedora;</li> <li>- Diretoria de Turismo é gerida por um Bacharel em Turismo;</li> <li>- O município possui um Plano de Desenvolvimento Turístico;</li> <li>- Repasse de informações básicas para execução de projetos;</li> </ul> <p><b>PONTOS FRACOS:</b></p> <ul style="list-style-type: none"> <li>- Falta de otimismo da gestão pública, quanto a atividade turística;</li> <li>- Conflito de interesses, entre as Secretarias da Prefeitura;</li> <li>- Dificuldade de trabalho inter setorial;</li> <li>- Burocratizar os procedimentos;</li> </ul>
--	---

Figura nº. 25: Análise SWOT da Demanda Turística.

<p><b>RISCOS:</b></p> <ul style="list-style-type: none"> <li>- Infraestrutura Pública;</li> <li>- Visitante fazem visitas pontuais, sem integração aos demais atrativos;</li> <li>- Predomínio de formação com ensino médio e superior;</li> </ul>	<p>Inserir as informações do levantamento em relação ao Turismo de Aventura.</p> <p>Diversificar serviços e produtos turísticos.</p>
--	--

FLS. Nº	172
RGI 0915	
SRPL - DOL	

<p><b>OPORTUNIDADE:</b></p> <ul style="list-style-type: none"> <li>- Focar capacitação empreendedora a comunidade;</li> <li>- Demonstrações de linhas de créditos para investimento;</li> <li>- Capacitar Mão de Obra</li> <li>- Local rural e urbana;</li> </ul> <p><b>RISCOS:</b></p> <ul style="list-style-type: none"> <li>- Rivalidade política, entre oposição e situação;</li> <li>- Oposição formar opinião popular contra as ações estatísticas;</li> </ul>	<p><b>OPORTUNIDADE:</b></p> <ul style="list-style-type: none"> <li>- Capacitar o produtor Rural para desenvolver projetos, empreendimentos e outros;</li> <li>- Implementar Programas de Capacitação no Rural;</li> <li>- Identificar os setores locais;</li> <li>- Sensibilização das Associações de Bairros</li> <li>- Identificar as propriedades rurais;</li> <li>- Sensibilização dos Empreendedores do Setor Turístico;</li> <li>- Capacitação das Comunidades nos setores de Gastronomia e Hospedagem;</li> </ul>
<p><b>PONTOS FORTES:</b></p> <ul style="list-style-type: none"> <li>- Concentração de Associativos Bairros;</li> <li>- Interesse privado no crescimento do turismo;</li> <li>- Proatividade para ações sociais;</li> <li>- Baixo tempo de Estudo;</li> <li>- Morador Migrante tem pouca identificação com o Município;</li> <li>- Dificuldade de Absorção da Mão de Obra Local pelas Indústrias;</li> </ul> <p><b>PONTOS FRACOS:</b></p>	<p><b>COMUNIDADE</b></p>

Figura nº. 26: Análise SWOT da Estrutura Organizacional do Turismo.

<p><b>RISCOS:</b></p> <ul style="list-style-type: none"> <li>- Desarticulação política dentro do sistema municipal;</li> <li>- Dívida da Prefeitura, impede o repasse de verba Estadual ou Federal;</li> <li>- Pouca Verba é destinada da Prefeitura as Secretarias Correspondentes;</li> </ul>	<p><b>PONTOS FORTES:</b></p> <ul style="list-style-type: none"> <li>- Sensibilização política de Vereadores;</li> <li>- Participação dos empresários locais;</li> <li>- Apresentação das linhas de créditos do Banco para as Associações de Bairros;</li> </ul>
---	---

SRPL - DOL
RGI 0915
FLS. N.º 173

FLS. N.º	ht
RGI	0915
SRPL - DOL	

Figura nº. 27: Análise SWOT da Comunidade.

<p><b>PONTOS FORTES:</b></p> <ul style="list-style-type: none"> <li>- Localização nas - Falta</li> <li>- Bordas da Rodovia zoneamento:fabril;</li> <li>- Castelo Branco;</li> <li>- Número de empresa com sede no Município;</li> <li>- Empregabilidade no Setor de Serviços;</li> <li>- Arrecadação de Imposto das indústrias;</li> <li>- Número de chачareiros desmontado do comércio que visitam Aragariçama.</li> </ul>	<p><b>PONTOS FRACOS:</b></p> <ul style="list-style-type: none"> <li>- Falta de zoneamento:fabril;</li> <li>- Falta de fiscalização pendular entre os produtores da região as</li> <li>- Setor de Serviços;</li> <li>- Arrecadação de Imposto das indústrias;</li> <li>- Número de chачareiros desmontado do comércio que visitam Aragariçama.</li> </ul>	<p><b>ECONOMIA MUNICIPAL</b></p>
---	--	----------------------------------

<p><b>OPORTUNIDADE:</b></p> <ul style="list-style-type: none"> <li>- Patrocinadores por</li> <li>- Ações Turísticas;</li> <li>- Captar Verba por Leis de Incentivo Fiscais;</li> <li>- Diversificar a origem de receita ao Município;</li> <li>- Votar e Aprovar Plano Diretor;</li> </ul> <p><b>RISCOS:</b></p> <ul style="list-style-type: none"> <li>- Impacto Ambiental;</li> <li>- Especulação;</li> <li>- Imobiliária;</li> <li>- Crescimento Industrial desordenado;</li> <li>- Dependência da Industrialização economia municipal;</li> <li>- Dependência do setor fabril na economia;</li> </ul>	<p><b>OPORTUNIDADE:</b></p> <ul style="list-style-type: none"> <li>- Incentivar o Desenvolvimento do Turismo Rural;</li> <li>- Fiscalizar Impostos anualmente sem legitimar os órgãos responsáveis;</li> <li>- Direcionar para o município situações de interesse das fábricas da região;</li> <li>- Direcionar os chачareiros para os municípios vizinhos de Aragariçama;</li> <li>- Implementar as orientações do Plano Diretor;</li> <li>- Desenvolver ações para aberturas de novos mercados;</li> <li>- Reduzir dependência econômica do setor industrial.</li> </ul>
---	--


Figura nº. 28: Análise SWOT da Economia Municipal.

FLS. N.º  
 RGI 0915  
 SRFL - DOL

<p><b>PONTOS FORTES:</b></p> <ul style="list-style-type: none"> <li>- Competitividade do Destino: Infraestrutura Turística; Divulgação de Episódios Recentes na Mídia; Gestões anteriores desenvolveram ações sem respaldo profissional;</li> <li>- Bando do Roteiro</li> <li>- Organização do Bando</li> <li>- Roteiro não comercializado por agências; passado histórico; Roteiro sem planejamento; integrador; Falta uma investigação integrada e de evidências;</li> </ul>	<p><b>OPORTUNIDADE:</b></p> <ul style="list-style-type: none"> <li>- Competitividade do Destino: Opção a 1 hora de São Paulo e Sorocaba; Roteiro do Bandeirante: Aumento do tempo de permanência do turista;</li> <li>- Preencher Sazonalidade; Participação em Feira de Turismo; Fomentar Turismo Pedagógico;</li> </ul>
<p><b>PONTOS FRACOS:</b></p> <ul style="list-style-type: none"> <li>- Competitividade do Destino: Falta de integração; Falta de uma investigação integrada e de evidências;</li> <li>- Bando do Roteiro</li> <li>- Organização do Bando</li> <li>- Roteiro não comercializado por agências; passado histórico; Roteiro sem planejamento; integrador; Falta uma investigação integrada e de evidências;</li> </ul>	<p><b>COMPETITIVIDADE DO BANDEIRANTE</b></p>



FS.N.º	HT
RGL 0915	
SRPL - DOL	



### 3 - Prognóstico

#### 3.1 - Análise

O grupo de governança responsável pelo desenvolvimento do Turismo de Aragariçama realizou o diagnóstico dos pontos fortes e tracos da cidade através da Análise FOFA (Forças, Oportunidades, Fraquezas e Ameaças), também conhecida em inglês como Análise SWOT (Strengths, Weaknesses, Opportunities e Threats). Esse sistema de identificação serve como uma ferramenta para realizar uma análise de cenário/ambiente, para a posterior gestão e planejamento estratégico de ações.

A partir da Análise FOFA feita pelos grupos, foi mais fácil identificar e escolher quais seriam as principais diretrizes a serem tomadas para desenvolver o turismo no município.

Após a análise FOFA, para obter um diagnóstico mais elaborado e focado do município de Aragariçama, além de identificar a composição da estrutura turística da

- Turismo Pedagógico
- Turismo Esportivo
- Turismo Religioso
- Turismo Cultural

### 3.2.3 Existentes:

A vocação da cidade foi definida de acordo com os segmentos do turismo existentes e potenciais de Aragariçuanama, sendo as seguintes:

### 3.2.2 Vocação

Esses macro-prognósticos foram selecionados cuidadosamente com o objetivo de que o município desenvolvesse uma infra-estrutura não só para atender bem ao turista e também satisfazer as necessidades básicas da população.

Após a realização do diagnóstico, é necessário também realizar um prognóstico. Um prognóstico é uma previsão do que pode acontecer e traçar o provável desenvolvimento futuro ou o resultado de um processo – neste caso, a partir do diagnóstico, é possível traçar ações, de acordo com a situação atual da cidade, para alcançar os objetivos pretendidos a curto, médio e longo prazo. Foram feitos levantamentos e cruzamento de dados, como a visão de futuro, vocação, pesquisas de demanda, entre outros dados levantados do panorama turístico de Aragariçuanama. Ao final desse processo, foram definidos macro-prognósticos para nortejar e possibilitar o desenvolvimento do Turismo de Aragariçuanama para os próximos anos.

### 3.2.1 Diretrizes para o desenvolvimento do turismo

### 3.2 Propostas

- a- Acesso
- b- Aspectos econômicos e sociais
- c- Infraestrutura geral
- d- Marketing e promoção
- e- Políticas públicas
- f- Potencial turístico
- g- Serviços de apoio e equipamentos turísticos

Indutores do Desenvolvimento Turístico Regional, do Ministério do Turismo, e além disso foram analisados os Critérios Globais de Turismo sustentável para Destinações (GSTC-D). Foram selecionadas sete dimensões principais do Estudo. O grupo de governança identificou, dentro dessas dimensões, quais eram os pontos fortes e fracos de Aragariçuanama. As sete dimensões analisadas foram:

FLS. N.º	178
RGI	0915
SRPL - DOL	

### 3.2.4 Potenciais:

- Turismo de Negócios e Eventos
- Turismo Industrial
- Turismo de Aventura
- Ecoturismo
- Turismo Rural

### 3.2.5 Macro-prognósticos

- Oferecer serviços de qualidade
- Consolidar atrativos turísticos
- Infra-estrutura adequada
- Valorar a sustentabilidade local
- Desenvolver marketing estratégico
- Políticas públicas participativa
- Acessibilidade

### 4 – Plano de Ação

A Análise FOFA permitiu identificar as Forças, Oportunidades, Fraquezas e Ameaças do município no tocante ao turismo e com isso as propostas de ação foram definidas em propostas a curto (desenvolvidas em até 2 anos), médio (em até 4 anos) e longo prazo (acima de 4 anos), para serem implantadas no município a partir da finalização do Plano, para impulsionar o turismo municipal e possibilitar o seu fortalecimento.

### 4.1 - Prognóstico - Oferecer serviços de qualidade

#### Agões a Curto Prazo

- A – Listar empreendimentos, meios de hospedagem e gastronomia em um único e acessível local
- B – Credenciar empreendimentos e o trade turístico no CADASTUR
- C – Proporcionar capacitações que atendam às demandas comuns
- D – Criar cadastro de profissionais que atuem nas demandas a serem trabalhadas

#### Agões a Longo Prazo

- A – Padronizar atendimento de acordo com as normas da EMBRATUR
- B – Promover a capacitação em Libras e em línguas estrangeiras

FLS. N.º	129
RGF 0915	
SRPL - DOL	

**4.2 - Prognóstico - Consolidar atrativos turísticos**

**Agões a Curto Prazo**

- A- Mapear patrimônio cultural e imaterial
- B - Aliar setores de hotelaria, gastronomia e trade turístico em um mesmo evento

**Agões a Longo Prazo**

- A - Criar novos roteiros turísticos
- B - Potencializar os roteiros já existentes

**4.3 - Prognóstico - Infra-estrutura adequada**

**Agões a Curto Prazo**

- A - Realizar mapas e infográficos com os atrativos turísticos do município
- B - Implantar sinalização turística universal no município e em seus atrativos, atendendo o manual de sinalização turística da EMBRATUR

**Agões a Médio Prazo**

- A - Proporcionar acessibilidade aos Portadores de Necessidades Especiais

**Agões a Longo Prazo**

- A - Implantação de Postos de Informações Turísticas nos Bairros mais afastados
- B - Estudar novos itinerários de ônibus voltados aos atrativos turísticos

**4.4 - Prognóstico - Sustentabilidade local**

**Agões Curto Prazo**

- A - Incentivar o comércio local e pequenos negócios (turísticos ou não)

**Agões a Médio Prazo**

- A - Implantar política pública de castração animal

FLS. N.º	08/
RG L 0 9 1 5 . -	
SRPL - DOL	

B - Formatar os roteiros turísticos de forma geral oferecendo capacitação constante para geração de renda

FLS. N.º	181
RGL 0915	
SRFL - DOL	

#### Agões a Longo Prazo

A – Criar espaço para a prática, comercialização e divulgação da atividade artesanal municipal

#### 4.5 - Prognóstico - Desenvolver marketing estratégico

#### Agões a Curto Prazo

A - Utilizar os pontos fortes da cidade para promover marketing forte e ativo  
B - Utilizar vários canais de comunicação para fomentar a divulgação da cidade em todos os segmentos, para atingir todos os públicos  
C - Implementar um Plano de Marketing estratégico para o Turismo

#### Agões a médio prazo

A – Criar formas de incentivo para que a população divulgue os atrativos municipais

B - Realizar Famturs e Fampress com as agências e veículos de comunicação dos principais centros emissivos da região e grande São Paulo.

#### 4. - Prognóstico 6 - Políticas públicas participativa

#### Agões a Curto Prazo

A -Promover reuniões e encontros com a comunidade e empreendimentos impactados pelos roteiros turísticos

B - Promover debates com a população para a captação de idéias para a continua melhoria do turismo municipal

#### Agões Longo Prazo

A - Utilizar os pontos fortes da cidade para promover marketing forte e ativo  
B - Utilizar vários canais de comunicação para fomentar a divulgação da cidade em todos os segmentos, para atingir todos os públicos  
C - Implementar um Plano de Marketing estratégico para o Turismo

FLS. N.º	28
RG 0915	
SRPL - DOL	

Agões a médio prazo  
 A - Criar formas de incentivo para que a população divulgue os atrativos municipais  
 B - Realizar Farturs e Fampress com as agências e veículos de comunicação dos principais centros emissivos da região e grande São Paulo.

4. - Prognóstico 6 - Políticas públicas participativa  
 Agões a Curto Prazo

A - Promover reuniões e encontros com a comunidade e empreendimentos impactados pelos roteiros turísticos  
 B - Promover debates com a população para a captação de idéias para a continua melhoria do turismo municipal

Agões Longo Prazo

A - Criar leis de incentivo a parcerias públicas privadas para desenvolver os atrativos turísticos e equipamentos, permitindo a gestão compartilhada dos mesmos

B - Integrar o turismo na grade curricular nas escolas

C - Implantar um escritório de fomento ao empreendedorismo qualificado e criativo para o turismo

4.7 - Prognóstico - Acessibilidade  
 Agões a Curto Prazo

A - Disponibilizar as informações turísticas por meios acessíveis a todos

Agões a Médio Prazo

A - Fomentar a implantação de serviços de atendimento qualificado aos deficientes visuais e auditivos

B - Facilitar o acesso aos estabelecimentos comerciais ou públicos; para cadeirantes, idosos e utilitários em geral

Agões a Longo Prazo

A - Adaptar acesso a todos os empreendimentos turísticos de acordo com normas da ABNT

## 5 – Considerações Finais

O Turismo em Aragariguanama ainda é um potencial a ser melhor desenvolvido no município, mas que sem dúvida vem crescendo nos últimos anos, devido ao estabelecimento de novos empreendimentos na cidade.

O diagnóstico turístico foi de grande importância para identificar todo o equipamento turístico disponível no município, bem como seu estado e sua utilização. Além disso, foi possível identificar os pontos fortes e fracos de Aragariguanama não somente no que se refere ao turismo, mas na infraestrutura municipal como um todo, desde a condição dos meios de transportes intermunicipais, as estradas, a segurança, saúde e educação estabelecidas, entre outros parâmetros.

Espera-se que a aprovação do Plano Diretor de Desenvolvimento Turístico de Aragariguanama estabeleça o caminho a ser seguido pela administração pelos próximos anos, para consolidar Aragariguanama como destino turístico, podendo ser revisado e atualizado a cada dois anos para ajustar-se às necessidades do município.

SRPL - 001
RGL 0915
FLS. N.º 183

REFERÊNCIAS BIBLIOGRÁFICAS

AB'SABER, A. N. *Os baixos chapadões do Oeste Paulista*. Geomorfologia, São Paulo, 1969.

ABUMANSOUR, E. S. (org.) *Turismo Religioso: ensaios antropológicos sobre religião e turismo*. Campinas: Papirus, 2003.

ALFREDO, E. J. *O ciclo do Muari: Revista de História*, nº 1, Janeiro-Março, São Paulo, USP, 1950.

ALMEIDA, Renato. *Manual de Coleta Folclórica*. Rio de Janeiro: Campanha de Defesa do Folclore Brasileiro, 1960.

AZEVEDO, F. *A cultura brasileira*. Rio de Janeiro: UFRJ; Brasília, 1996.

BALLART, J. *El Patrimonio Histórico y Arqueológico: Valor y Uso*. Barcelona: Ariel Patrimonio Histórico, 1997.

BAENINGER, R. *Expansão, redefinição ou consolidação dos espaços da migração em São Paulo: análises a partir dos primeiros resultados do Censo*, 2000.

BARRETO, Margarida. *Manual de iniciação ao estudo do turismo*. Campinas: Papirus, 1995.

BARRETO, Margarida. *Cultura e Turismo: Discussões Contemporâneas*. Campinas: Papirus, 2007.

BARROS, N. C. C. *Manual de geografia do turismo: meio ambiente, cultura e paisagens*. Recife: Universidade da UFPE, 2000.

BELLUZZO, Rosa. *São Paulo Sabor e Memória*. Editora Unesp, 2008.

BENI, Mário Carlos. *Análise estrutural do turismo*. 10. ed. São Paulo: SENAC, 2004.

FLS. N.º	184
RGL 0915	
SRPL - DOL	

BENETT, Peter D. (Org.) *Dictionary of Marketing terms*. 2. ed. Chicago: 1995

BRASIL. *Constituição da República Federativa do Brasil promulgada em 5 de outubro 1988*. 25. ed. São Paulo : Saraiva, 2000.

BOONE, L. E.; KURTZ, D. L. *Marketing contemporâneo*. 8. ed. Rio de Janeiro: LTC, 1995.

BOULLÓN, R.C. *Ecoturismo: Sistemas naturales y urbano*. Buenos Aires: Librerías Turísticas, 1993.

BOULLÓN, R. C. *Planejamento do espaço turístico*. Tradução: Josely Vianna Baptista. Bauru/SP: Edusc, 2002.

CAMARA CASCUO, Luis. *Historia da Alimentação no Brasil*. São Paulo. Editora Itatiaia, 1983.

CANDIDO, Antônio. *Os parceiros do Rio Bonito*. 10ª Ed. São Paulo: Editora 34, 2003.

CASTELLS, E. *O poder da identidade*. São Paulo: Paz da Terra, 1999.

CALJURI, M. C.; TUNDISI, J. G. (1990). *Limnologia Comparada das Represas do Lobo (Broa) e Barra Bonita - Estado de São Paulo: Mecanismos de Funcionamento e Bases para o Gerenciamento*. Vol. 50, n.4. São Paulo: Revista Brasileira de Biologia, pp. 893-913.


CEBALLOS-LASCURAIN, Héctor. *The future of ecotourism*. n. 17 México: 1988, p. 13-14.

CEZAR, Adilson. *Notas para a lavoura canaveira em Sorocaba*. Sorocaba: Fundação Dom Aguirre, 1984.

COOPER, Chris et al. *Turismo, princípios e práticas*. Tradução Roberto Cataldo Costa. 2.ed. Porto Alegre: Bookman, 2001.

COMPANS, Rose. *Empreendedorismo Urbano Entre o Discurso e a Prática*. São Paulo: Ed. UNESP, 2005.

CORDEIRO, J. P. Leite. *Braz Cubas e a Capitania de São Vicente*. São Paulo: 1951.



CORTESÃO, J. Raposo Tavares e a Formação Territorial do Brasil. Lisboa: Editora Portuguesa, 1966.

COSTA, PATRÍCIA CÔRTEZ. Unidades de Conservação: Matéria Prima do

Ecoturismo. São Paulo. Ed. Aleph, 2002.

DIAS, R.; SILVEIRA, E. J. S. da (orgs.). Turismo religioso: ensaios e reflexões. Campinas: Alínea, 2003.

DIAS, R. Planejamento do turismo: política e desenvolvimento do turismo no Brasil. São Paulo: Atlas, 2003.

\_\_\_\_\_. Turismo sustentável e meio ambiente. São Paulo: Atlas, 2003.

DE LA TORRE, O. "El Turismo, fenómeno social". México: Fondo de Cultura, 1992.

DE SOUZA, MARIA JOSÉ. Políticas Públicas e o Lugar do Turismo. Brasília: Ministério do Meio Ambiente, 2002.

EMBRATUR, Segmentação do Turismo: Brasil, 2006. Disponível em: <[www.embratur.gov.br](http://www.embratur.gov.br)>. Acesso em: abr. 2014

\_\_\_\_\_. Política nacional de turismo: diretrizes básicas. Brasília, 2003.

ENCONTRO NACIONAL DE ESTUDOS POPULACIONAIS, 13, Ouro Preto. Anais. Belo Horizonte: Abep, 2002.

FABRETTI, L.C. Contabilidade tributária. São Paulo: Atlas, 2005.

\_\_\_\_\_. Código Tributário Nacional. São Paulo: Atlas, 2006.

FERNANDES, F. Sociedade de classes e subdesenvolvimento. Rio de Janeiro: Zahar editores, 1981.

FIORI, Pierre. Une analyse générale de l'impact touristique. Paris: Edimpra, 1978.

FLS. Nº	186
RGF	0915
SPPT - DOL	

GARCIA, L. B. R. O processo de formação do capital industrial no Estado de São Paulo: 1880-1930. In Geografia Vol. 10, n. 20, out. 1985. Rio Claro, 1985

GIACOMO, Cristina. **Tudo acaba em festa**. São Paulo: Página aberta, 1993.

GOULART, J. A. **Tropas e Tropicais na Formação do Brasil**. Rio de Janeiro: Conquista, 1961.

HOLLANDA, S.B. **Caminhos e Fronteiras**. São Paulo: Companhia das Letras, 1995.

HALL, Collin Michael. **Planejamento Turístico: Políticas, Processos e Relacionamentos**. São Paulo, Contexto, 2001.

LAGE, B. H. G.; MILONE, P. C. **Turismo: teoria e prática**. São Paulo: Atlas, 2000.

LEFEBVRE, H. **A revolução Urbana**. Tradução de Sérgio Martins. Belo Horizonte: Moraes, 1991.

LEPSCH, I.F. **Formação e Conservação das Setas**. São Paulo: Oficinas de Texto, 2002.

LEVIN, Jack. **Estatística Aplicada a Ciências Humanas**. 2. ed. São Paulo: Harbra, 1987.

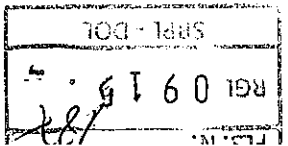
LEVINE, D. M.; BERENSON, M. L.; STEPHAN, David. **Estatística: Teoria e Aplicações usando Microsoft Excel em Português**. Rio de Janeiro: LTC, 2000.

LOBATO CORREIA, ROBERTO. **O Espaço Urbano**. Rio de Janeiro: Bertrand Brasil, 1997.

KRIPPENDORF, J. **Sociologia do Turismo: para uma compreensão do lazer e das viagens**. Rio de Janeiro: Civilização Brasileira, 2001.

KOTLER, Philip. **A força política do Megamarketing**. São Paulo: Exame, 1988.

\_\_\_\_\_. **Administração de Marketing**. São Paulo: Atlas, 1998.



- MACCARTHY, E. JEROME. **Marketing Básico**. Rio de Janeiro: Zahar, 1976.
- MATIAS, Marlene. **Organização de Evento: Procedimentos e Técnicas**. São Paulo: Manole, 2007.
- MARTINS, Jose de Souza. **O cativoiro da Terra**. São Paulo: Humanas, 1981.
- MCKERCHER, B. **Turismo de Natureza: planejamento e sustentabilidade**. São Paulo: Contexto, 2002.
- MINISTÉRIO DA EDUCAÇÃO E CULTURA. **Atividades culturais: realizações da área cultural do MEC no período 1974/1979**. Rio de Janeiro: MEC, 1979.
- \_\_\_\_\_. **Política Nacional de Cultura**. Brasília, 1975.
- MINISTÉRIO DAS CIDADES. **Plano Diretor Participativo**. Brasília, 2005.
- MINISTÉRIO DO MEIO AMBIENTE. **Constituindo a Agenda 21 local**. 2. ed. rev. atual. Brasília, 2003.
- MINISTÉRIO DO TURISMO. **Diretrizes para o Desenvolvimento do Turismo Rural**. Ed. Brasília, 2005.
- \_\_\_\_\_. **ECOTURISMO: Orientações Básicas**. Ed. Brasília, 2008.
- \_\_\_\_\_. **Turismo Cultural: Orientações Básicas**. Ed. Brasília, 2008.
- \_\_\_\_\_. **Turismo de Negócios e Eventos: Orientações Básicas**. Ed. Brasília, 2008.
- \_\_\_\_\_. **Plano Nacional do Turismo: diretrizes, metas e programas 2003-2007**. 2. ed. Brasília, 2003.
- \_\_\_\_\_. **Plano Nacional de Turismo: Uma Viagem de Inclusão 2007/2010**. Ed. Brasília, 2007.
- MOESCH, M.M. **A produção do saber turístico**. São Paulo: Contexto, 2000.

FLS. N.º	188
RGF 0915	
SRPL - DOL	

A epistemologia social do turismo. Tese (Doutorado em Turismo).  
Escola de Comunicação e Arte, Universidade de São Paulo – USP, São Paulo,  
2004.

MONTEIRO, J. M. Negros da Terra. Índios e Bandeirantes nas origens de  
São Paulo: São Paulo. Companhia das Letras, 1995.  
MORAES, Rubens Borba de. Contribuição para a história do povoamento  
de São Paulo até o fim do século XVIII. In Geografia, ano I, nº1, 1935.

MORIN, E. Política de Civilização e Problema Mundial. Revista da  
FAMECOM, vol. 5, 1996.

MOTA, K.C.N. Marketing Turístico: promovendo uma atividade sazonal. São  
Paulo: Atlas, 2001.

MUNICÍPIO DE SANTANA DE PARNAÍBA. Plano Diretor do Município de  
Santana de Parnaíba. Santana de Parnaíba, 2005.

MUNICÍPIO DE SÃO ROQUE. Plano Diretor do Município de São Roque.  
São Roque, 2007.

MUNICÍPIO DE ARAÇARIGUAMA. Plano de zonas do Município de  
Araçariguama.

Araçariguama. São Paulo.

NOELLI, F. S. Memória e imaginário Guarani: mito, história e territorialidade.  
Universidade Católica Dom Bosco, Revista Tellus n. 6-7, Campo Grande:  
Tellus, 2004.

OLIVEIRA, Antônio Pereira. Turismo e Desenvolvimento: Planejamento e  
Organização. São Paulo: Atlas, 2002.

OLIVEIRA, C.G.S.; MOURA, J.C.; SGAI, M. (Ed.). Anais do 2º Congresso  
Brasileiro de Turismo Rural: Turismo, novo caminho no espaço rural  
brasileiro. Piracicaba: FEALQ, 2000.

ORGANIZAÇÃO MUNDIAL DE TURISMO (OMT). Introdução ao Turismo.  
São

Paulo: Roca, 2001

FLS. Nº	189
RGI	0915
SRPL - DOL	

\_\_\_\_\_. **Guia para administradores locais: desarrollo turístico sostenible.** Madrid, 1999.

PARKER, Stanley. **A sociologia do lazer.** Rio de Janeiro: Zahar Editores, 1978.

PRADO, Caio Jr. **Aformação do Brasil Contemporâneo.** São Paulo: Brasiliense, 1948.

RATTNER, Henrique. **O Resgate da Utopia.** São Paulo, Editora Pallas Atenas, 2005.

ROSS, J. L. S. – **O Relevo Brasileiro, as Superfícies de aplainamento e os Níveis Morfológicos in Revista do Departamento de Geografia, 5 FFLCH-USP, São Paulo, 1991.**

ROSS, J. L. S.; MOROZ, I. C. **Mapa geomorfológico do Estado de São Paulo.** Revista do Departamento de Geografia, São Paulo, 1996.

RUSCHMANN, Doris. **Turismo e planejamento sustentável: A proteção do meio ambiente.** 9. ed. Campinas: Papirus, 2000.

\_\_\_\_\_. **Marketing Turístico: um enfoque promocional.** Coleção Turismo, 2. ed. Campinas: Papirus, 1995.

SACHS, I. **Para pensar o desenvolvimento sustentável.** Rio de Janeiro: Brasiliense, 1993.

SALLUM, B. J. **Capitalismo e Cafeicultura Oeste Paulista.** São Paulo: Duas Cidades, 1946.

SÃO PAULO. **Legislação do Estado de São Paulo.** São Paulo: Atlas, 2001.

SCHLÜTER, R. G. **Gastronomia e Turismo.** São Paulo: Ed. ALEPH, 2003.

SECRETARIA DE ENERGIA, RECURSOS HÍDRICOS E SANEAMENTO. **Águas no Oeste do Alto Tietê.** São Paulo, 2005.

SECRETARIA DO MEIO AMBIENTE DO ESTADO DE SÃO PAULO. **Conhecer para Conservar: As Unidades de Conservação.** São Paulo, 1999.

SRPL - DOL
RGI 0 9 1 5 . 4
FLS. N.º 190

SILVA, J. G.; VILARINO, C.; DALE, P. J. Turismo em áreas rurais: suas possibilidades e limitações no Brasil. Versão apresentada no Congresso Internacional sobre "Turismo rural e Desenvolvimento Sustentável", realizado em Santa Maria (RS), de 27 a 29 de maio de 1998. Disponível em: <<http://www.eco.unicamp.br/nea/rurba0.htm>>. Acesso em: mar. 2008.

SILVA, P. C. Do **rombo de linha a Manchester paulista**. Neide Maria Peres da Silva – empreendedora. Sorocaba: LINC, 2000.

SIMÕES, R.P. **Relações públicas: função política**. São Paulo: Summus, 1995.

SINGER, Paul. **Desenvolvimento econômico e evolução urbana**. São Paulo: Nacional, 1974.

\_\_\_\_\_. **Dinâmica populacional e desenvolvimento**. São Paulo: Hucitec, 1970.

STRAFORINI, Rafael. **No Caminho das Troças**. Sorocaba: Comunicação, 2001.

THEOBALD, William. **Turismo Global**. São Paulo: SENAC, 2001.

TRIOLA, M. F. **Introdução Estatística**. 7. Ed. Rio de Janeiro: LTC, 1999.

TULIK, Olga. **Residências secundárias: presença, dimensão e expressividade do fenômeno no Estado de São Paulo**. (Livre-Docência) - Escola de Comunicações e Artes, Universidade de São Paulo. São Paulo: 1998.

TULIK, Olga. **Turismo Rural**. São Paulo: Aleph, 2003.

TRIGO, L. G. G. **Turismo e Qualidade: tendências contemporâneas**. 5. ed. Campinas: Papirus, 1999.

VALVERDE, Orlando. **A Fazenda de Café Escravocrata no Brasil**. Ministério da Indústria e do Comércio. Rio de Janeiro: Instituto Brasileiro do Café, 1967.

VAZ, Gil Nuno. **Marketing Turismo: Receptivo e Emissivo**. São Paulo: Pioneira, 1995.

WILSON, E. O.; KELLERT, S. R. (EDS). **The Biophilia Hypothesis**. Washington: Island Press/Shearwater Books, 1993.

SRPL - DOI
RGI 0 9 1 5
FLS. N.º 191

SRPL - DOL
RGI 0915
F.S. N.º <i>92</i>


WOOD, Megan Epler. **Ecotorism**: principles, practices & policies for sustainability.

Paris: Unes, 2002.



SRPL-DOL
RG1 0915
FLS. N.º 193

ARAÇARIGUAMA - SP  
2018



LEI COMTUR E ALTERAÇÃO DE LEI COMTUR

Secretaria de Cultura e Turismo

Governo de Trabalho e Amor

SRPL - DOL
RGL 0915
FLS. N.º 194

ARAÇARIGUAMA



SRPL - DOI
RG 0915
FLS. N.º <i>121</i>

# ARAÇARIGUAMA

*Aquele que Deus ama*

Governo de Trabalho e Amor



LEI N.º 757, DE 12 DE JUNHO DE 2017.  
Autógrafo N.º 899/2017.  
Projeto de Lei N.º 015/2017

FS.N.º 196
RGI 0915
SRPL - DOI

“Institui o Conselho Municipal de Turismo – COMTUR - e dá outras providências”.

**LILIANA MEDEIROS DE ALMEIDA AYMAR BECHARA,**  
Prefeita do Município de Aracariçuama, localizada no Estado de São Paulo, no uso de suas atribuições legais, faz saber que Câmara Municipal aprovou e que ela sanciona e promulga a seguinte lei.

## CAPÍTULO I – DO CONSELHO MUNICIPAL DE TURISMO DE ARAÇARIGUAMA - COMTUR

Art. 1º. Fica instituído o Conselho Municipal de Turismo de Aracariçuama – COMTUR – vinculado à Secretaria Municipal de Cultura e Turismo.

Art. 2º. O Conselho Municipal de Turismo – COMTUR – órgão colegiado de caráter normativo, deliberativo e orientador, objetiva institucionalizar a relação entre a Administração Municipal e os setores da sociedade civil ligados ao turismo, promovendo a participação destes na elaboração, execução e fiscalização da política cultural e turística de Aracariçuama.

Art. 3º. O Conselho Municipal de Turismo terá sede em local definido pelo Poder Executivo.

**Parágrafo Único.** A Secretaria Municipal de Cultura e Turismo proporcionará todas as condições administrativas, pessoal e equipamentos para o pleno funcionamento do COMTUR.

Art. 4º. O COMTUR se manifestará através de deliberações, decisões, recomendações, moções, resoluções, pareceres e outros expedientes, e, seus atos serão publicados pelos meios de comunicação legais.



## CAPÍTULO II - DAS ATRIBUIÇÕES

Art. 5º. Compete ao Conselho Municipal de Turismo de Aracariquama:

I - Representar a sociedade civil de Aracariquama junto ao Poder Público Municipal, nos assuntos de sua competência;

II - Elaborar, em conjunto com a Secretaria Municipal de Cultura e Turismo, diretrizes e normas referentes à política turística do município;

III - Apresentar, discutir, avaliar e opinar sobre projetos que tratam do desenvolvimento do turismo, produção, acesso, difusão e descentralização cultural do município;

IV - Propor programas, ações e instrumentos, objetivando estimular a democratização e a descentralização das atividades de produção e difusão artístico-cultural e turístico, visando garantir a cidadania através do direito de acesso aos bens culturais e turísticos, de produção e circulação;

V - Garantir a continuidade de programas e projetos de interesse do Município;

VI - Opinar sobre questões referentes a:

a) Prioridades programáticas e orçamentárias;

b) Propostas de obtenção de recursos;

c) Estabelecimento de convênios com instituições e entidades culturais e turísticas, mediante aprovação da Secretaria Municipal de Turismo e Cultura;


VII - Colaborar com o estudo e aperfeiçoamento da legislação sobre a política turística, em âmbito municipal, estadual e federal;

VIII - Opinar sobre a execução das diretrizes e metas estabelecidas pela Secretaria Municipal de Cultura e Turismo, bem como as suas relações com a sociedade civil;

FLS. Nº	197
RGI 0915	
SRP - DOI	

# ARAÇARIQUAMA

*Água que Deus ama*  
Governo de Trabalho e Amor



FLS. Nº 198
RGI 0915
SRFI - DOL

IX - Participar da elaboração do Plano Municipal de Turismo, fiscalizando e orientando a sua execução;

X - Estimular e colaborar para o compartilhamento e pactuação necessários à efetivação do Plano Municipal de Turismo;

XI - Incentivar o aperfeiçoamento e valorização dos profissionais ligados aos setores da cultura e turismo;

XII - Auxiliar na realização da conferência municipal de turismo ou outra modalidade de evento que tenha por objetivo auscultar a sociedade, para fins de revisão da política turística do Município;

XIII - Fomentar e auxiliar a Secretaria Municipal de Cultura e Turismo na efetivação e implementação das políticas culturais e turísticas;

XIV - Elaborar e aprovar seu regimento interno;

XV - Promover e incentivar estudos, eventos, campanhas, atividades permanentes e pesquisas nas áreas de cultura e turismo;

XVI - Propor políticas de geração, captação e alocação de recursos para a cultura e turismo;


XVII - Auxiliar a Secretaria de Cultura e Turismo na proposição e construção de instrumentos que assegurem um permanente processo de monitoramento das atividades desenvolvidas por entidades que recebem subvenção ou auxílio do Poder Público;

XVIII - Aprovar diretrizes que encercem critérios para aprovação de projetos inscritos no fundo municipal de turismo e submetê-las à análise.

XIX - Convocar representantes do Poder Executivo e dos demais conselhos municipais, quando se tratar de pautas nas esferas de sua competência, a fim de instruir a elaboração de seus atos administrativos;

# ARAÇARIQUAMA

*Aquele que Deus ama*  
Governo de Trabalho e Amor



FLS. N.º	199
RGI 0 9 1 5	
SRPL - DOL	

XX - Apoiar, orientar e assegurar, junto ao setor competente do município, o incremento de atividades culturais e turísticas nas diversas modalidades e categorias;

XXI - Acompanhar a celebração de contratos, acordos e convênios que importem na constituição de ônus reais sobre bens do fundo municipal de turismo;

XXII - Executar outras atribuições que lhe forem conferidas.

**Parágrafo Único.** O Conselho Municipal de Turismo poderá atuar supletivamente, dentro de sua esfera de competência, objetivando a edição de normas que não colidam com as diretrizes do Conselho Estadual de Turismo, através de convênios de cooperação firmados com órgãos municipais, estaduais, federais e internacionais.

## CAPÍTULO III - DA COMPOSIÇÃO E DO FUNCIONAMENTO DO CONSELHO MUNICIPAL DE TURISMO

Art. 6º. O Conselho Municipal de Turismo será composto por 16 (dezesseis) conselheiros titulares e seus respectivos suplentes, sendo:

- I - Conselheiro da linguagem de artes plásticas;
- II - Conselheiro da linguagem de música;
- III - Conselheiro da linguagem de teatro;
- IV - Conselheiro da linguagem de dança;
- V - Conselheiro da linguagem de biblioteca;
- VI - Conselheiro da linguagem de artesanato;
- VII - Conselheiro da linguagem de cinema e vídeo;
- VIII - Conselheiro da linguagem de memória e patrimônio;
- IX - Representante da Secretaria Municipal de Cultura e Turismo;
- X - Secretário Municipal de Cultura e Turismo;
- XI - Representante da Secretaria Municipal de Educação;
- XII - Representante do Poder Legislativo Municipal;
- XIII - Representante das entidades sociais;
- XIV - Representante da rede hoteleira;
- XV - Representante da Secretaria Municipal de Saúde;
- XVI - Representante do setor gastronômico.

Rua Leopoldo da Silva, nº 1000, Loteamento Jardim Bela Vista, Bairro Terra Baixa - Araçariquama/SP, CEP 18147-000 - (11)4136-4900

## MUNICIPAL DE TURISMO

### CAPÍTULO IV - DA ESTRUTURA DO CONSELHO

relevante e de utilidade pública.

Art. 8º. A função a ser exercida no COMTUR é considerada serviço

- a) Ser maior de 18 (dezoito) anos no ato da inscrição;
- b) Ser reconhecido pela comunidade local como participante, organizador, produtor ou incentivador da cultura e turismo;
- c) Ter atuação em atividades culturais e turísticas;

requisitos:  
Turismo de Araçariçuama os candidatos da sociedade civil nas áreas artístico-culturais e/ou educacionais de Araçariçuama que atendam aos seguintes

Parágrafo Único. São elegíveis a membros do Conselho Municipal de áreas artístico-culturais e/ou educacionais de Araçariçuama serão eleitos pelos seus respectivos pares.

Art. 7º. Os representantes, titulares e suplentes, da sociedade civil nas áreas artístico-culturais e/ou educacionais de Araçariçuama serão eleitos pelos seus respectivos pares.


§ 4º. Em caso de exoneração, licença, remanejamento do órgão ou em caso de desligamento da entidade que representa, o membro titular será automaticamente substituído pelo suplente, e, na impossibilidade deste, pelos mesmos motivos, será indicado novo membro, nas mesmas regras dos incisos do caput.

§ 3º. Na hipótese de ausência do conselheiro titular em 03 (três) reuniões consecutivas ou 05 (cinco) alternadas, num período de 12 (doze) meses, sem prévia justificativa escrita à Presidência do COMTUR, o suplente completará o mandato do titular, na forma do regimento interno.


§ 2º. Os conselheiros e seus suplentes serão indicados pelos respectivos órgãos e entidades.

§ 1º. O mandato dos membros do Conselho Municipal de Turismo de Araçariçuama será de 02 (dois) anos, admitida uma recondução por período igual e sucessivo.

**ARAÇARIÇUAMA**  
*Aquele que Deus ama*  
Governo de Trabalho e Amor



RELS. Nº	200
RGI	0915
SRPL - DOL	



*Aquela que Deus ama*

Fls. N.º 201

RG 0915

SRPL - DOL

Art. 9.º O Conselho Municipal de Turismo terá a seguinte estrutura:

I - Plenário;

II - Presidência;

III - Secretaria Executiva;

Art. 10. O presidente do COMTUR será eleito entre os seus pares.

§ 1.º Os demais cargos eletivos serão preenchidos dentre os conselheiros efetivos, através de escrutínio aberto, em reunião convocada para tal fim.

§ 2.º O Regimento Interno definirá as atribuições da estrutura descrita nos incisos do *caput*.

§ 3.º O Regimento Interno definirá as regras para o processo eleitoral do COMTUR.

## CAPÍTULO V - DAS DISPOSIÇÕES FINAIS E TRANSITÓRIAS

Art. 11. O COMTUR realizará, uma vez por ano, sessão plenária pública.

Art. 12. Os conselheiros não receberão qualquer espécie de remuneração ou pagamento pelos serviços de utilidade pública prestados.

Art. 13. A periodicidade das reuniões ordinárias e extraordinárias e suas formas de convocação serão reguladas pelo regimento interno.

Art. 14. O COMTUR, no prazo de 60 (sessenta) dias, a contar da eleição de sua diretoria, elaborará e aprovará seu Regimento Interno.

Art. 15. As despesas decorrentes da execução desta lei correrão por conta de dotações orçamentárias da Secretaria Municipal de Cultura e Turismo, suplementadas, se necessário.

Rua Leopoldo da Silva, nº 1000, Lotçamento Jardim Bela Vista, Bairro Terra Baixa - Aracatiguama/SP, CEP 18147-090 - (11)4136-4900

**MOISÉS ARRUDA**  
Secretário de Governo

*[Handwritten signature]*

**LILIANA MEDEIROS DE ALMEIDA AYMAR BECHARA**  
LILIAMAR  
Prefeita de Aracatiguama

Publicado e registrado no Gabinete da Prefeitura, na data supra.

Aracatiguama, 12 de Junho de 2017.


Art. 17. Esta lei entra em vigor na data de sua publicação, ficando revogadas as disposições em contrário.

Art. 16. O município cria, por lei, o Programa Municipal de Incentivo à Cultura e Turismo, composto pelo fundo municipal de turismo e incentivo fiscal para a instrumentalização de projetos culturais e turísticos.

Governo de Trabalho e Amor

*Aqueles que Deus ama*

**ARAÇARIGUAMA**



SRPI - DOL
RG 0915
FLS. Nº 202

# ARAÇARIGUAMA

*Aquele que Deus ama*

Governo de Trabalho e Amor



LEI N.º 797 DE 02 DE MARÇO DE 2018.

Autógrato N.º 952/2018.

Projeto de Lei N.º 08/2018

“Altera dispositivos da Lei n.º 757, de 12 junho de 2017 da outras providências”;

LILIANA MEDEIROS DE ALMEIDA AYMAR BECHARA,  
Prefeita do Município de Araçariçuama, localizada no Estado de São Paulo, no uso de suas atribuições legais, faz saber que Câmara Municipal aprovou e que ela sanciona e promulga a seguinte lei.

Art. 1º - O art. 2º da Lei 757, de 27 de junho de 2017, passa a vigorar com a seguinte redação:

“Art. 2º. O Conselho Municipal de Turismo - COMTUR - órgão colegiado de caráter deliberativo e consultivo, objetiva institucionalizar a relação entre a Administração Municipal e os setores da sociedade civil ligados ao turismo, promovendo a participação destes na elaboração, execução e fiscalização da política cultural e turística de Araçariçuama.”

Art. 2º O art. 6º da Lei 757, de 27 de junho de 2017, passa a vigorar com a seguinte redação:

“Art. 6º - O Conselho Municipal de Turismo será composto por 16 (dezesseis) conselheiros titulares e seus respectivos suplentes, sendo:

- I - Representante do Departamento de Turismo Municipal;
- II - Representante da Secretaria Municipal de Cultura e Turismo;
- III - Representante do Meio Ambiente;
- IV - Representante do Comércio;
- V - Representante de Agência de Viagens;
- VI - Representante do Artesanato Municipal;
- VII - Conselho da Linguagem de memória e patrimônio;
- VIII - Representante do DEMUTTRANS;
- IX - Representante da Secretaria Municipal de Educação;
- X - Representante do Poder Legislativo Municipal;
- XI - Representante da Sociedade Civil;
- XII - Representante da rede hoteleira;
- XIII - Representante da Secretaria Municipal de Saúde;
- XIV - Representante do setor gastronômico

Rua Leopoldo da Silva, n.º 1000, Lotamento Jardim Bela Vista, Bairro Terra Branca - Araçariçuama/SP, CEP 18147-000 - (11)4136-4900

0

8

SRP - DOI
FLS. N.º 203
RGI 0915

Rua Leopoldo da Silva, nº 1000, Loteamento Jardim Bela Vista, Bairro Terra Baixa - Araraquã/SP, CEP 13147-000 - (11) 4136-4900

SECRETARIA DE GOVERNO INTERNO  
ADRIANO TEODORO

Publicado e registrado no Gabinete da Prefeitura, na data supra.

Prefeitura de Araraquã  
LILLIANA MEDEIROS DE ALMEIDA AYMAR BECHARA  
LILLI AYMAR

Araraquã, 02 de Março de 2018.

Art. 3º - Esta Lei entra em vigor na data de sua publicação, revogadas as disposições em contrário.

XV - Representante da Secretaria Municipal de Indústria, Comércio e Relações de Trabalho;  
XVI - Representante da Guarda Civil Municipal;

**ARAÇARIGUAMA**  
*Água que Deus amou*  
Governo de Trabalho e Amor



SRPL - DOI
RG 0915
FIS. Nº 204

# ARAÇARIQUAMA

*Aquela que Deus ama*

Governo de Trabalho e Amor



LEI N.º 757, DE 12 DE JUNHO DE 2017.  
Autógrafo N.º 899/2017.  
Projeto de Lei N.º 015/2017

"Institui o Conselho Municipal de Turismo - COMTUR - e dá outras providências".

**LILIANA MEDEIROS DE ALMEIDA AYMAR BECHARA,**  
Prefeita do Município de Aracariquama, localizada no Estado de São Paulo, no uso de suas atribuições legais, faz saber que Câmara Municipal aprovou e que ela sanciona e promulga a seguinte lei.

## CAPÍTULO I - DO CONSELHO MUNICIPAL DE TURISMO DE ARAÇARIQUAMA - COMTUR

Art. 1º. Fica instituído o Conselho Municipal de Turismo de Aracariquama - COMTUR - vinculado à Secretaria Municipal de Cultura e Turismo.

Art. 2º. O Conselho Municipal de Turismo - COMTUR - órgão colegiado de caráter normativo, deliberativo e orientador, objetiva institucionalizar a relação entre a Administração Municipal e os setores da sociedade civil ligados ao turismo, promovendo a participação destes na elaboração, execução e fiscalização da política cultural e turística de Aracariquama.

Art. 3º. O Conselho Municipal de Turismo terá sede em local definido pelo Poder Executivo.

**Parágrafo Único.** A Secretaria Municipal de Cultura e Turismo proporcionará todas as condições administrativas, pessoal e equipamentos para o pleno funcionamento do COMTUR.

Art. 4º. O COMTUR se manifestará através de deliberações, decisões, recomendações, moções, resoluções, pareceres e outros expedientes, e, seus atos serão publicados pelos meios de comunicação legais.


Rua Leopoldo da Silva, n.º 1000, Loteamento Jardim Bela Vista, Bairro Terra Baixa - Aracariquama/S.P., CEP 18147-000 - (11)4136-1900

SRPL - DOL
RG 0915
FLS. N.º 205

# ARAÇARIGUAMA

*Aquele que Deus ama*

Governo de Trabalho e Amor



## CAPÍTULO II - DAS ATRIBUIÇÕES

Art. 5º. Compete ao Conselho Municipal de Turismo de Araçariçuama:

I - Representar a sociedade civil de Araçariçuama junto ao Poder Público Municipal, nos assuntos de sua competência;

II - Elaborar, em conjunto com a Secretaria Municipal de Cultura e Turismo, diretrizes e normas referentes à política turística do município;

III - Apresentar, discutir, avaliar e opinar sobre projetos que tratem do desenvolvimento do turismo, produção, acesso, difusão e descentralização cultural do município;

IV - Propor programas, ações e instrumentos, objetivando estimular a democratização e a descentralização das atividades de produção e difusão artístico-cultural e turístico, visando garantir a cidadania através do direito de acesso aos bens culturais e turísticos, de produção e circulação;

V - Garantir a continuidade de programas e projetos de interesse do Município;

VI - Opinar sobre questões referentes a:

a) Prioridades programáticas e orçamentárias;

b) Propostas de obtenção de recursos;

c) Estabelecimento de convênios com instituições e entidades culturais e turísticas, mediante aprovação da Secretaria Municipal de Turismo e Cultura;

VII - Colaborar com o estudo e aperfeiçoamento da legislação sobre a política turística, em âmbito municipal, estadual e federal;

VIII - Opinar sobre a execução das diretrizes e metas estabelecidas pela Secretaria Municipal de Cultura e Turismo, bem como as suas relações com a sociedade civil;


Rua Leopoldo da Silva, nº 1000, Loteamento Jardim Bela Vista, Bairro Terra Baixa - Araçariçuama/SP, CEP 18147-000 - (11) 4136-4900

SRPL - DOI
RG 0915
FS. N.º 206

# ARAÇARIQUAMA

*Aquele que Deus ama*

Governo de Trabalho e Amor



IX - Participar da elaboração do Plano Municipal de Turismo, fiscalizando e orientando a sua execução;

X - Estimular e colaborar para o compartilhamento e pacificação necessários à efetivação do Plano Municipal de Turismo;

XI - Incentivar o aperfeiçoamento e valorização dos profissionais ligados aos setores da cultura e turismo;

XII - Auxiliar na realização da conferência municipal de turismo ou outra modalidade de evento que tenha por objetivo auscultar a sociedade, para fins de revisão da política turística do Município;

XIII - Fomentar e auxiliar a Secretaria Municipal de Cultura e Turismo na efetivação e implementação das políticas culturais e artísticas;

XIV - Elaborar e aprovar seu regimento interno;

XV - Promover e incentivar estudos, eventos, campanhas, atividades permanentes e pesquisas nas áreas de cultura e turismo;

XVI - Propor políticas de geração, captação, alocação de recursos para a cultura e turismo;


XVII - Auxiliar a Secretaria de Cultura e Turismo na proposição e construção de instrumentos que assegurem um permanente processo de monitoramento das atividades desenvolvidas por entidades que recebem subvenção ou auxílio do Poder Público;

XVIII - Aprovar diretrizes que encbrem critérios para aprovação de projetos inscritos no fundo municipal de turismo e submetê-las à análise;

XIX - Convocar representantes do Poder Executivo e dos demais conselhos municipais, quando se tratar de pautas nas esferas de sua competência, a fim de instruir a elaboração de seus atos administrativos;

Rua Leopoldo da Silva, nº 1000, Loteamento Jardim Bela Vista, Bairro Terra Baixa - Aracariquama/SP, CEP 18147-000 - (11)4136-4900

SRPL - DOL
RGI 0915
FLS. N.º



FLS. N.º	208
RG 0915	
SRP - DOL	

XX - Apoiar, orientar e assegurar, junto ao setor competente do município, o incremento de atividades culturais e turísticas nas diversas modalidades e categorias;

XXI - Acompanhar a celebração de contratos, acordos e convênios que importem na constituição de bens reais sobre bens do fundo municipal de turismo;

XXII - Executar outras atribuições que lhe forem conferidas.

Parágrafo Único. O Conselho Municipal de Turismo poderá atuar supletivamente, dentro de sua esfera de competência, objetivando a edição de normas que não colidam com as diretrizes do Conselho Estadual de Turismo, através de convênios de cooperação firmados com órgãos municipais, estaduais, federais e internacionais.

**CAPÍTULO III - DA COMPOSIÇÃO E DO FUNCIONAMENTO DO CONSELHO MUNICIPAL DE TURISMO**


Art. 6º. O Conselho Municipal de Turismo será composto por 16 (dezesseis) conselheiros titulares e seus respectivos suplentes, sendo:

- I - Conselheiro da linguagem de artes plásticas;
- II - Conselheiro da linguagem de música;
- III - Conselheiro da linguagem de teatro;
- IV - Conselheiro da linguagem de dança;
- V - Conselheiro da linguagem de bibliotecas;
- VI - Conselheiro da linguagem de artesanato;
- VII - Conselheiro da linguagem de cinema e vídeo;
- VIII - Conselheiro da linguagem de memória e patrimônio;
- IX - Representante da Secretaria Municipal de Cultura e Turismo;
- X - Secretário Municipal de Cultura e Turismo;
- XI - Representante da Secretaria Municipal de Educação;
- XII - Representante do Poder Legislativo Municipal;
- XIII - Representante das entidades sociais;
- XIV - Representante da rede hoteleira;
- XV - Representante da Secretaria Municipal de Saúde;
- XVI - Representante do setor gastronômico.

# ARAÇARIQUAMA

*Aquele que Deus ama*

Governo de Trabalho e Amor



FLS. N.º 207
RG 0915
SRPL - DOL

§ 1º. O mandato dos membros do Conselho Municipal de Turismo de Aracariquama será de 02 (dois) anos, admitida uma recondução por período igual e sucessivo.

§ 2º. Os conselheiros e seus suplentes serão indicados pelos respectivos órgãos e entidades.

§ 3º. Na hipótese de ausência do conselheiro titular em 03 (três) reuniões consecutivas ou 05 (cinco) alternadas, num período de 12 (doze) meses, sem prévia justificativa escrita à Presidência do COMTUR, o suplente completará o mandato do titular, na forma do regimento interno.

§ 4º. Em caso de exoneração, licença, remanejamento do órgão ou em caso de desligamento da entidade que representa, o membro titular será automaticamente substituído pelo suplente, e, na impossibilidade deste, pelos mesmos motivos, será indicado novo membro, nas mesmas regras dos incisos do *caput*.

Art. 7º. Os representantes, titulares e suplentes, da sociedade civil nas áreas artístico-culturais e/ou educacionais de Aracariquama serão eleitos pelos seus respectivos pares.

Parágrafo Único. São elegíveis a membros do Conselho Municipal de Turismo de Aracariquama os candidatos da sociedade civil nas áreas artístico-culturais e/ou educacionais de Aracariquama que atendam aos seguintes requisitos:

- a) Ser maior de 18 (dezoito) anos no ato da inscrição;
- b) Ser reconhecido pela comunidade local como participante, organizador, produtor ou incentivador da cultura e turismo;
- c) Ter atuação em atividades culturais e turísticas;

Art. 8º. A função a ser exercida no COMTUR é considerada serviço relevante e de utilidade pública.


## CAPÍTULO IV - DA ESTRUTURA DO CONSELHO MUNICIPAL DE TURISMO

Rua Leopoldo da Silva, nº 1000, Loteamento Jardim Bela Vista, Bairro Terra Baixa - Aracariquama/SP, CEP 18147-000 - (11) 4135-4900

Jo

# ARAÇARIGUAMA

*Agua que Deus ama*  
Governo de Trabalho e Amor



FLS. N.º	070
RGI 0915	
SRPI - DOL	

Art. 9º. O Conselho Municipal de Turismo terá a seguinte estrutura:

- I - Plenário;
- II - Presidência;
- III - Secretaria Executiva;

Art. 10. O presidente do COMTUR será eleito entre os seus pares.

§ 1º. Os demais cargos eletivos serão preenchidos dentre os conselheiros eleitos, através de escrutínio aberto, em reunião convocada para tal fim.

§ 2º. O Regimento Interno define as atribuições da estrutura descrita nos incisos do *caput*.

§ 3º. O Regimento Interno define as regras para o processo eleitoral do COMTUR.

## CAPÍTULO V - DAS DISPOSIÇÕES FINAIS E TRANSITÓRIAS

Art. 11. O COMTUR realizará, uma vez por ano, sessão plenária pública.

Art. 12. Os conselheiros não receberão qualquer espécie de remuneração ou pagamento pelos serviços de utilidade pública prestados.

Art. 13. A periodicidade das reuniões ordinárias e extraordinárias e suas formas de convocação serão reguladas pelo regimento interno.

Art. 14. O COMTUR, no prazo de 60 (sessenta) dias, a contar da eleição de sua diretoria, elaborará e aprovará seu Regimento Interno.

Art. 15. As despesas decorrentes da execução desta lei correrão por conta de dotações orçamentárias da Secretaria Municipal de Cultura e Turismo, suplementadas, se necessário.

Rua Leopoldo da Silva, nº 1000, Loteamento Jardim Bela Vista, Bairro Terra Branca - Araçariçuama/SP, CEP 18147-000 - (11)4136-4500

# ARACARIGUAMA

*Aquele que Deus ama*  
Governo de Trabalho e Amor



F.S. N.º	311
RGI 0 9 1 5	
SRPL - DOI	

§ 1º. O mandato dos membros do Conselho Municipal de Turismo de Aracariçuama será de 02 (dois) anos, admitida uma recondução por período igual e sucessivo.

§ 2º. Os conselheiros e seus suplentes serão indicados pelos respectivos órgãos e entidades.

§ 3º. Na hipótese de ausência do conselheiro titular em 03 (três) reuniões consecutivas ou 05 (cinco) alternadas, num período de 12 (doze) meses, sem prévia justificativa escrita à Presidência do COMTUR, o suplente completará o mandato do titular, na forma do regimento interno.

§ 4º. Em caso de exoneração, licença, remanejamento do órgão ou em caso de desligamento da entidade que representa, o membro titular será automaticamente substituído pelo suplente, e, na impossibilidade deste, pelos mesmos motivos, será indicado novo membro, nas mesmas regras dos incisos do caput.

Art. 7º. Os representantes, titulares e suplentes, da sociedade civil nas áreas artístico-culturais e/ou educacionais de Aracariçuama serão eleitos pelos seus respectivos pares.

Parágrafo Único. São elegíveis a membros do Conselho Municipal de Turismo de Aracariçuama os candidatos da sociedade civil nas áreas artísticas e/ou educacionais de Aracariçuama que atendam aos seguintes requisitos:

- a) Ser maior de 18 (dezoito) anos no ato da inscrição;
- b) Ser reconhecido pela comunidade local como participante, organizador, produtor ou incentivador da cultura e turismo;
- c) Ter atuação em atividades culturais e turísticas;

Art. 8º. A função a ser exercida no COMTUR é considerada serviço relevante e de utilidade pública.

## CAPÍTULO IV - DA ESTRUTURA DO CONSELHO MUNICIPAL DE TURISMO

Rua Leopoldo da Silva, n.º 1000, Loteamento Jardim Bela Vista, Bairro Terra Baixa - Aracariçuama/SP, CEP 18147-000 - (11) 4136-4900

# ARAÇARIGUAMA

*Aqueles que Deus ama*



Governo de Trabalho e Amor

FLS. N.º	28
RGI 0915	
SRPI - DCM	

Art. 16. O município cria, por lei, o Programa Municipal de Incentivo à Cultura e Turismo, composto pelo fundo municipal de turismo e incentivo fiscal para a instrumentalização de projetos culturais e turísticos.

Art. 17. Esta lei entra em vigor na data de sua publicação, ficando revogadas as disposições em contrário.

Araçariçuama, 12 de junho de 2017.

LILIANA MEDEIROS DE ALMEIDA AYMAR BECHARA

LILAYMAR

Prefeita de Araçariçuama

Publicado e registrado no Gabinete da Prefeitura, na data supra.

MOISES ARRUDA

Secretário de Governo

Rua Leopoldo da Silva, nº 1000, Loteamento Jardim Bela Vista, Bairro Terra Baixa - Araçariçuama/SP, CEP 18147-000 - (11)4136-1900

Secretaria de Cultura e Turismo  
Davi Ben de Menezes Gonçalves  
Secretaria de Cultura e Turismo

Atenciosamente,


A Secretaria de Cultura e Turismo vem através deste informar a alteração da Lei Nº 757 de 12 de junho de 2017 que Institui o Conselho Municipal de Turismo - COMTUR - e dá outras providências (anexo) pela Lei Nº 797 de 02 de março de 2018 (anexo). Essa alteração visa atender a Lei Estadual Complementar nº 1261 de 29 de abril de 2015 que estabelece os requisitos para classificação de Estâncias e de Municípios de Interesse Turísticos.

Aracariquama, 06 de março de 2018.

SECRETARIA DE CULTURA E TURISMO

Governo de Trabalho e Amor

*Aqueles que Deus amou*



ARAÇARIQUAMA

FLS. Nº	213
RGL	0915
SAPL-DOL	

SRPI - DOI
RGI 0915
FLS. N.º <i>MC</i>

1 – Luis Henrique Andrade, Artista Plástico, CPF 422.322.818-84, RG 48.850.719-4, residente à Rua Paralba 56, na cidade de Araçariçunama, no Estado de São Paulo;

2 – Daniel Kaill Khamis, Soteiro, Professor de Musica, CPF 247.090.888-45, RG 23393879-5, residente à alameda Betânia 51, na cidade de Araçariçunama, no Estado de São Paulo;

3 – Edna Souza Cruz, Soteira, Professora de Teatro, CPF 197.440.398-09, RG 23.163.460-9, residente à Rua Antonio Viera Barros 516, na cidade de Votorantim, no Estado de São Paulo;

4 – Edneia Oliveira, Soteira, Bibliotecária, CPF 072.889.838-11, RG 20.228.436-0, residente à Praça Albertino de Castro preste 22, na cidade de Araçariçunama, no Estado de São Paulo;

5 – Ed Flavio Ferreira Pinto, Soteiro, Professor de Dança, CPF 389.928.718-56, RG 44.857.449-4, residente à Rua Botucatu 107, na cidade de Araçariçunama, no Estado de São Paulo;

6 – Humberto Daniel Bertrani, Soteiro, Jornalista, CPF 279.287.858-46, RG 27.960.151-07, residente à Rua Benedito Crispin de Moura 121, na cidade de Araçariçunama, no Estado de São Paulo;

7 – Gustavo Henrique Fernandes, Soteiro (estado civil), Coordenador de Patrimônio, CPF 455.087.668-98, RG 46.992.717-3, residente à Rua adão Rodrigues Fernandes 120, na cidade de Araçariçunama, no Estado de São Paulo;

8 – Edvan Margal da Silva, Casado, Diretor de Cultura, CPF 465.332.303-87, RG 27.569.602-6, residente à Rua Santa Cruz 390, na cidade de Araçariçunama, no Estado de São Paulo;

9 – Davi Ben Manczur Gonçalves, Soteiro, Secretário de Cultura e Turismo, CPF 229.280.378-02, RG 41.903.725-1, residente à Imperatriz Leopoldina 68, na cidade de Araçariçunama, no Estado de São Paulo;

10 – Livia Medeiros Gabrille, soteira, Bacharel em Direito, CPF 406.127.338-82, RG 41.420.749-x, residente a Rua Brasílio benjamin de castro 156, na cidade de Araçariçunama, no Estado de São Paulo;

## RELAÇÃO DOS MEMBROS ELEITOS

Comtur – Conselho Municipal de Turismo de Araçariçunama

FLS. N.º	0915
RG	0915
SNPI - DOL	

*Carlos Henrique Moraes Filho*  
Carlos Henrique M. Philippe  
Presidente Comtur

*Humberto B. Bertrani*  
Humberto Bertrani  
Secretário Executivo

Araçariquama 28 de fevereiro de 2018


12 - Carlos Henrique Moraes Philippe, Solteiro, Turismólogo, CPF 320.209.758-07, RG 41.667.445-8, residente à Rua do Imperador 248, na cidade de Araçariquama, no Estado de São Paulo;

11 - Michel Vicentine Martins, Casado, Secretário de Educação, CPF 325.210.238-25, RG 32.559.980-4, residente à Rua Santa Cruz 416, na cidade de Araçariquama, no Estado de São Paulo;

FLS. N.º <i>216</i>
RG 0915
SRPL - DOL

SRPL - DOL
RGI 0915
FLS. N.º <i>212</i>

ARAÇARIQUAMA - SP  
2018




ATAS DAS REUNIOES COMTUR

Secretaria de Cultura e Turismo

Governo de Trabalho e Amor

*Legenda que Deus ama*

**ARAÇARIQUAMA**



SRPL - DOI
RGL 0915
FLS. Nº 218

№ 21629

Ata da Quarta reunião ordinária do conselho municipal de turismo de Aragariguama / SP

SRPL - DOC
RGL 0915
FLS. Nº 012

Aos dezesete dias do mês de setembro de dois mil e dezesete, às dez horas da manhã, na Biblioteca Municipal Odette de Barros Mott, situada na Rua Santa Cruz, 217, Centro, deu-se a reunião do Conselho Municipal de Turismo com Ordem do dia aprovação do estatuto.

A reunião foi iniciada com a leitura e aprovação da ata anterior. Aprovada a ata anterior, o presidente do COMTUR explicou a importância do regimento interno e após solicitou um voluntário para ler em voz alta o estatuto elaborado na reunião anterior para a análise e aprovação dos conselheiros presentes. O conselheiro representante da secretaria de cultura e turismo, Edvan Margal se voluntariou para a leitura. O Estatuto foi lido tópico por tópico, após a leitura submetido a aprovação dos presentes. O Estatuto foi aprovado. Sem mais, o Presidente abriu para sugestões e críticas, não havendo nada a ser dito foi encerrada a reunião.

Aragariguama 17 de setembro de 2017

*Humberto Berrani*  
Humberto Berrani  
Secretario Executivo

*Carlos Henrique M. Philippe*  
Carlos Henrique M. Philippe  
Presidente

EMOLUMENTOS:	34,77
ESTADO:	11,45
IPESP:	7,85
SIN/IRIR/ISS:	6,62
CONDUÇÃO:	0,00
MICROTIPO:	5,54
FEDER:	1,94
TOTAL:	68,44

Oficial de Registro de Títulos e Documentos de São Roque-SP  
Registrado e Microfilmado  
sob nº 21629 em 28 FEV 2018

Registiro de Títulos e Documentos  
SÃO ROQUE - SP  
*Mr. José Alves*  
OFICIAL

REGISTRO FACULTATIVO  
Não tomamos do art. 127 VII da Lei 01073 apenas para fins de mera constatação. Prova apenas a existência a data e conteúdo do documento, não gerando publicidade nem efeitos em relação a terceiros.

Oficial de Registro de Títulos e Documentos da Comarca de São Roque  
 AV. ANTONINO DIAS BASTOS, 777 - CENTRO - Fone: (11) 4784-9590  
 CNPJ 50.359.223/0001-18  
 Ari José Alves  
 Oficial

FLS. Nº *020*  
 RGI 0915  
 SRPL - DOL

que o presente título foi registrado e microfilmado nesta data sob numero 21629, conforme segue:

Apresentante: CARLOS HENRIQUE MORAES PHILIPPE

Natureza do Título: ATA DE REUNIÃO

R\$	0,00	Preco. Dados.....
R\$	5,54	Microfilme.....
R\$	0,00	pag. Adc.....
R\$	0,00	Vias exec.....
R\$	34,77	Emolumentos.....
R\$	11,45	do Estado.....
R\$	7,85	I.P. E.S.P.....
R\$	2,12	Sanoreg.....
R\$	2,77	Tribunal.....
R\$	2,00	ISS.....
R\$	1,94	Fedmp.....
R\$	0,00	Conducao.....
R\$	68,44	Custas.....
R\$	68,44	Deposito.....
R\$	0,00	SEM DIFERENÇA

São Roque, 28 de fevereiro de 2018.

ARI JOSÉ ALVES  
 Oficial

Declaro que nesta data, recebi o título registrado e a restituição acima.

Ass.....  
 Nome.....  
 Endereço:.....

FLS. N.º	21629
REG. 0915	
SRPI - DOI	

ILMO SR. OFICIAL DO REGISTRO DE TÍTULOS E DOCUMENTOS  
 DESTA COMARCA DE SÃO ROQUE

REGISTRO DE TÍTULOS E DOCUMENTOS DA  
 COMARCA DE SÃO ROQUE - SP  
 DIGITALIZADO

Requerente Carlos Henrique Moraes BODIJA Nº 21629  
 portador do RG nº 41.664.945-8, inscrito no CPF/MF sob nº 320.209.758-07  
 e Filho (a) de Antonio Carlos BODIJA  
Residente de Moraes BODIJA  
 residente a Rua do Improbrio  
 nº 348, Complemento Bairro V. B. Bod  
 Cidade Paraguarana, Estado S. Paulo, Cep. 18144-000  
 E-mail carlosbodija@bol.com.br

venho respeitosamente perante a V. Senhoria requerer que se digne de mandar registrar o

incluso Ata de Quarta Reunião Ordinária da Comissão Municipal de Trabalho  
de Paraguarana, Paraná de 17 de Abril de 2012 no anexo de

Registro de Títulos e Documentos, PARA FINS DE CONSERVAÇÃO, nos termos do previsto no art. 127, inc. VII da Lei 6.015/73, cujo registro será realizado para provar apenas a existência, a data e o conteúdo do documento, não gerando publicidade nem efeitos em relação a terceiros.

Termos em que,  
 P. deferimento.

São Roque, 08 / 02 / 2012

Assinatura Edson Bortolotto Moraes

CERTIFICADO que a assinatura supra foi  
 lavrada pela pessoa identificada com o  
 RG nº 41.664.945-8, inscrito no  
 (Lei nº 10.294 de 20/04/1998 art. 7º Inc. IX)  
 S. Roque, 08 / 02 / 2012  
 PREPOSTO(A) ESCRIVENTE  
 Sérgio Eduardo dos Santos  
 Escrevente

REGISTRO FACULTATIVO  
 Nos termos do art. 127, VII da Lei 6.015/73, quando gerando publicidade nem efeitos em relação a terceiros, a data e o conteúdo do documento, não para fins de prova apenas a existência do documento.

REGISTRO FACULTATIVO  
 Nos termos do art. 127, VIII da Lei 6.015/73, quando  
 for feita a entrega do documento, deve ser anexado  
 a este ato de entrega o documento de identificação  
 existente e em vigor, para que possa ser  
 averbado no registro, com o nome do titular e  
 a data de emissão do documento.

Nº 21629

REGISTRO DE TÍTULOS E DOCUMENTOS DA  
 COMARCA DE SÃO ROQUE - SP  
 DIGITALIZADO

SRP - DOI
RG 0915
FLS. N.º

SERGIO EDUARDO DOS SANTOS  
 Escrevente


CERTIFICADO que a presente cópia é  
 reprodução fiel do original existente a esta  
 Unidade de Serviço Público, Dou. 15.  
 (Lei nº 10.296 de 20/04/1999 art. 7º Inc. IX)  
 S. Roque, 028/1 Junho 1.2010

REPÚBLICA FEDERATIVA DO BRASIL

ESTADO DE SÃO PAULO 2001-6

SECRETARIA DA SEGURANÇA PÚBLICA  
 INSTITUTO DE IDENTIFICAÇÃO RUA DO GUMBERTO DA SILVA

PROIBIDO FALSIFICAR



Carlos Henrique Moraes

VALIDA EM TODO O TERRITÓRIO NACIONAL

REGISTRO GERAL 41.667.445-8 DATA DE EXPEDIÇÃO 14/JUN/2010

NOME CARLOS HENRIQUE MORAES  
 FILIAÇÃO ANTONIO CARLOS PHILIPPE  
 E ROSIMEIRE DE MORAES PHILIPPE

NACIONALIDADE PRESIDENTE PRUDENTE - DATA DE NASCIMENTO 20/OUT/1984  
 SE

DOC. ORIGEM PRESIDENTE PRUDENTE-SP  
 PRESIDENTE PRUDENTE  
 CN:LV.A127/FLS.0266/N.138229  
 CPF 320209758407

Delegado Interino

Conselho Municipal de Turismo – Comtur

FLS. N.º 023  
 RGI 0915  
 SRPL - DOL

Lista de Presença.  
 Quarta reunião ordinária do conselho municipal de turismo de  
 Aragarigama / SP.

Aragarigama, 17 de setembro 2017.

Carlos Henrique M. Philippe	Condo. Henrique M. Philippe
Davi Ben Manczur	<b>AUSENTE</b>
Daniel Khalil khamis	Daniel Khamis
Ed Flavio Ferreira Pinto	<i>[Signature]</i>
Edna Souza Cruz	Edna de Souza Cruz
Edneia Oliveira	<i>[Signature]</i>
Edvan Margal	<i>[Signature]</i>
Gustavo H. Fernandes	<i>[Signature]</i>
Humberto Bertrani	Humberto B. Bertrani
Luis Henrique Andrade	Luis Henrique Andrade
Liwia Medeiros Bechara	<b>AUSENTE</b>
Michel Vicentine	<b>AUSENTE</b>

REGISTRO DE TÍTULOS E DOCUMENTOS DA  
COMARCA DE SÃO ROQUE - SP  
DIGITALIZADO

REGISTRO DE TÍTULOS E DOCUMENTOS DA  
COMARCA DE SÃO ROQUE - SP  
DIGITALIZADO

Nº 21630

Nº 21629

024

Ata da Quinta reunião ordinária do conselho municipal de turismo de

RGL 0915

SRPL - DOI

Aos quinze dias do mês de outubro de dois mil e dezessete, às dez horas da manhã, na Biblioteca Municipal Odete de Barros Mott, situada na Rua Santa Cruz, 217, Centro, deu-se a reunião do Conselho Municipal de Turismo com Ordem do dia o MIT.

A reunião foi iniciada com a leitura e aprovação da ata anterior. Aprovada a ata anterior, o primeiro tema a ser discutido foi o da inscrição do município no MIT - Município de Interesse Político. O Presidente do COMTUR, Carlos Henrique Philippe explicou aos conselheiros presentes a importância de

Aragariguama ser considerada MIT, e que contemplado com o título, anualmente o município receberá R\$ 550 mil, valor este que deverá ser investido em obras e ações destinadas exclusivamente ao setor de turismo. Henrique explicou ainda que somente 140 cidades serão contempladas com este título.

Sem mais, o Presidente abriu para sugestões e críticas, não havendo nada a ser dito foi encerrada a reunião.

Aragariguama 15 de outubro de 2017

Oficial de Registro de Títulos e Documentos de São Roque-SP  
Registrado e Microfilmado  
sob nº 21630 em 28 FEV 2018

EMOLGENTOS: 34,77  
ESTADO: 11,45  
IREE: 1,05  
SIN/TRAIB/ISS: 6,62  
CONDUÇÃO: 9,00  
MICROFILME: 5,54  
SERVID: 1,94  
TOTAL: 68,44

Registro de Títulos e Documentos  
SÃO ROQUE - SP  
Oficial

Carlos Henrique M. Philippe  
Presidente

Humberto Bertrani  
Secretário Executivo

REGISTRO FACULTATIVO  
Nos termos do art. 127, VII da Lei nº 01.673, de 1973, após  
para fins de mera conservação, prova e para  
existência a data e o conteúdo do documento, não  
servindo para fins de publicidade nem efeitos em relação a

Oficial de Registro de Títulos e Documentos da Comarca de São Roque

AV. ANTONINO DIAS BASTOS, 777 - CENTRO - Fone: (11) 4784-9590

CNPJ 50.359.223/0001-18

An. José Alves

Oficial

## CERTIFICA

que o presente título foi registrado e microfilmado nesta data sob numero 21630, conforme

segue:

Apresentante: CARLOS HENRIQUE MORAES PHILIPPE

Natureza do Título: ATA DE REUNIAO

R\$	0,00	Proc. Pados
R\$	5,54	Microfilme
R\$	0,00	pag. Adic.
R\$	0,00	Vias exp.
R\$	34,77	Emolumentos
R\$	11,45	ao Estado
R\$	7,85	I.P.E.S.F.
R\$	2,12	Shoreg.
R\$	2,77	Tribunal
R\$	2,00	ISS
R\$	1,94	Fedmp.
R\$	0,00	Conducao
R\$	68,44	Costas
R\$	68,44	Deposito
R\$	0,00	SEM DIFERENÇA

São Roque, 28 de fevereiro de 2018

ARNÓSE ALVES  
Oficial

Declaro que nesta data, recebi o título registrado e a restituição acima.

Assinatura

Nome

Endereço

FLS. N.º 201

RG 0915

SRPL - DOI

ILMO SR. OFICIAL DO REGISTRO DE TITULOS E DOCUMENTOS

REGISTRO DE TITULOS E DOCUMENTOS DA  
COMARCA DE SÃO ROQUE - SP  
DIGITALIZADO

№ 21630

DIGITALIZADO

HS. N.º	0915
RGI	0915
SRPL - DOL	

Requerente Carlos Benício Moraes S&F nº 21629

portador do RG nº 41.663.445.8, inscrito no CPF/MF sob nº. 820209358-07

Filho (a) de Carlos e Carlos S&F

residente a Rua do Império

nº 248, Complemento Bairro Vila Real

Cidade São Roque, Estado São Paulo, Cep. 13044-000

E-mail benicio@carlosbenicio.com.br

venho respeitosamente perante a V. Senhoria requerer que se digne de mandar registrar o

incluso Ata de Declaração de Invenção do Conselho Municipal de Turismo

no anexo de 15 de outubro de 2017

Registro de Títulos e Documentos, PARA FINS DE CONSERVAÇÃO, nos termos do previsto

no art. 127, inc. VII da Lei 6.015/73, cujo registro será realizado para provar apenas a

existência, a data e o conteúdo do documento, não gerando publicidade nem efeitos em

relação a terceiros.

Termos em que,  
P. deferimento.

São Roque, 09 / 08 / 2018

Carlos Benício Moraes S&F  
Assinatura

REGISTRO FACULTATIVO

Nos termos do art. 127, VIII da Lei 6.015/73, apenas para fins de mero conhecimento, prova apenas a existência e data e o conteúdo do documento, não gerando publicidade nem efeitos em relação a terceiros.

CERTIFICADO que a assinatura supra foi  
vincada pela pessoa identificada com o  
RG nº 41.663.445.8 S&F  
(Lei nº 10294 de 20/04/1998 art. 7º Inc. IX)  
S. Roque, 281 Fevereiro 1 2018

PREPOSTO / ESCREVENTE  
SERGIO EDUARDO DOS SANTOS  
Escrivão

REGISTRO FACULTATIVO  
 Nos termos do art. 127, VI da Lei nº 8.157/90, a presença  
 para fins de identificação, desde que haja a  
 existência de data e o conteúdo do documento, não  
 gerando publicidade nem efeitos em relação a  
 terceiros.

SRPL - DDI  
 RGI 0915  
 FLS. N.º 227

№ 21629

REGISTRO DE TÍTULOS E DOCUMENTOS DA  
 COMARCA DE SÃO ROQUE - SP  
 DIGITALIZADO

SERVIÇO EDUARDO DOS SANTOS  
 Escrevente

CERTIFICADO que a presente cópia é  
 reprodução fiel do original existente a esta  
 Unidade de Serviço Público. Dou fé.  
 (Lei nº 10.294 de 20/04/1999 art. 7º Inc. IX)  
 S. Roque, 28 de Setembro de 1984

№ 21630

REGISTRO DE TÍTULOS E DOCUMENTOS DA  
 COMARCA DE SÃO ROQUE - SP  
 DIGITALIZADO

REPUBLICA FEDERATIVA DO BRASIL  
 ESTADO DE SÃO PAULO  
 SECRETARIA DA SEGURANÇA PÚBLICA  
 INSTITUTO DE IDENTIFICAÇÃO CARLOS HENRIQUE MORAES FILIPPE  
 2001-6  
 PROIBIDO PLASTIFICAR  
 Carlos Henrique Moraes Filipe  
 0152-00677



VALIDA EM TODO O TERRITÓRIO NACIONAL  
 REGISTRO GERAL 41.667.445-8 DATA DE EXPEDIÇÃO 14/JUN/2010  
 NOME CARLOS HENRIQUE MORAES  
 PHILIPPE  
 FILIAÇÃO ANTONIO CARLOS PHILIPPE  
 E ROSIMEIRE DE MORAES PHILIPPE  
 NATURALIDADE PRESIDENTE PRUDENTE - DATA DE NASCIMENTO 20/OUT/1984  
 SP  
 DOC. ORIGEM PRESIDENTE PRUDENTE-SP  
 PRESIDENTE PRUDENTE  
 CN: LV A127/FLS. 0266/N. 138229  
 CPF 320209758/07  
 CARLOS HENRIQUE MORAES FILIPPE 37 Delegado Divisório  
 CARLOS HENRIQUE MORAES FILIPPE de Polícia HIRGD-35F-SP

Conselho Municipal de Turismo – Comtur

Lista de Presença.

Quinta reunião ordinária do conselho municipal de turismo de Aragariguama / SP.

Aragariguama, 15 de outubro 2017.

FLS. N.º 208
RGI 0915
SRPL - DOI

Carlos Henrique M. Philippe	<i>Carlos Henrique M. Philippe</i>
Davi Ben Manczur	<i>[Signature]</i>
Daniel Khalil khamis	<i>Daniel Khamis</i>
Ed Flavio Ferreira Pinto	<b>AUSENTE</b>
Edna Souza Cruz	<i>Edna Souza Cruz</i>
Edneia Oliveira	<i>[Signature]</i>
Edvan Margal	<b>AUSENTE</b>
Gustavo H. Fernandes	<b>AUSENTE</b>
Humberto Bertrani	<i>Humberto D. Bertrani</i>
Luis Henrique Andrade	<i>Luis Henrique Andrade</i>
Liwia Medeiros Bechara	<i>Liwia Medeiros Bechara</i>
Michel Vicentine	<i>[Signature]</i>

Registro de Títulos e Documentos  
SÃO PAULO - SP  
Oficial

Oficial de Registro de Títulos e Documentos de São Roque-SP  
Registrado e Microfilmado  
sob nº 21631 em 28 FEV 2018  
ARJOSÉ LAYES  
OFICIAL

REGISTRO FACULTATIVO  
Nos termos do art. 127 VII da Lei nº 8.112/90, apenas a  
existência a data e conteúdo do documento, não  
gerando publicidade, nem efeitos em relação a  
terceiros.

34,77  
11,45  
7,82  
6,82  
9,00  
5,54  
1,54  
88,44

EMOLUMENTOS:  
ESTADO.....  
CASA.....  
SIN/TRE/ISSI  
CONDUÇÃO.....  
MICROFILME.....  
REDIM.....  
TOTAL.....

Humberto Berrani  
Secretário Executivo

Carlos Henrique M. Philippe  
Presidente

Aragarigama 05 de novembro de 2017

Nº 21631

REGISTRO DE TÍTULOS E DOCUMENTOS DA  
COMARCA DE SÃO PAULO - SP  
DIGITALIZADO

Aos cinco dias do mês de novembro de dois mil e dezessete, às dez horas da manhã, na Biblioteca Municipal Odette de Barros Mott, situada na Rua Santa Cruz, 217, Centro, deu-se a reunião do Conselho Municipal de Turismo com Ordem do dia os pontos turísticos municipais e criação de novos roteiros. A reunião foi iniciada com a leitura e aprovação da ata anterior. Aprovada a ata anterior, o primeiro tema a ser discutido foi os pontos turísticos do município, Carlos Henrique fez uma breve explanação dos atrativos do município e colocou em debate o estudo e criação de novos roteiros turísticos para a cidade. Após os membros presentes saíram para visitarem os pontos junto com o presidente do COMTUR, Carlos Henrique. Ao retornarem ficou acertado que cada membro traria em reunião posterior pelo menos uma sugestão de um novo roteiro. Sem mais, o Presidente abriu para sugestões e críticas, não havendo nada a ser dito foi encerrada a reunião.

FLS. Nº  
RGL 0915  
SRPL - DOL

Ata da Sexta reunião ordinária do conselho municipal de turismo de Aragariçama / SP.

Oficial de Registro de Títulos e Documentos da Comarca de São Roque  
 AV. ANTONINO DIAS BASTOS, 777 - CENTRO - Fone: (11) 4784-9590

CNPJ 50.359.223/0001-18

Art. José Alves

Oficial

# CERTIFICA

que o presente título foi registrado e microfilmado nesta data sob numero 21631, conforme segue:

Apresentante: CARLOS HENRIQUE MORAES FILIPPE

Natureza do Título: ATA DE REUNIAO

R\$	0,00	Proc. Dados
R\$	5,54	Microfilme
R\$	0,00	pag. Adic.
R\$	0,00	Var. exeg.
R\$	34,77	Emolumentos
R\$	11,45	AO. Estado
R\$	7,85	I.P.E.S.P.
R\$	2,12	Sinoreg.
R\$	2,77	Tribunal
R\$	2,00	ISS
R\$	1,94	Fedmp.
R\$	0,00	Conducao
R\$	68,44	Custas
R\$	68,44	Deposito
R\$	0,00	SEM DIFERENCA

São Roque, 28 de fevereiro de 2018.

ARNJOSE ALVES  
 Oficial

Declaro que nesta data, recebi o título registrado e a restituicao acima.

Ass.

Nome

Endereço

SRPL - DOL
RGL 0915
FLS. N.º 230

**ILMO SR. OFICIAL DO REGISTRO DE TÍTULOS E DOCUMENTOS**

REGISTRO DE TÍTULOS E DOCUMENTOS DA  
COMARCA DE SÃO ROQUE - SP  
DIGITALIZADO

FLS. N.º	097
RGI	0915
SRPL - DOL	

Requerente Carlos Henrique Moraes Filipe Nº 21631  
 portador do RG nº 41.664.445-8, inscrito no CPF/MF sob nº 320.008.458-07  
 e Filho (a) de Antônio Carlos Filipe  
Reservista do Exército Brasileiro  
 residente à Rua do Imperador  
 nº 248, Complemento \_\_\_\_\_  
 Bairro Vila Real, Estado SP, Cep. 13474-000  
 Cidade Jaraguá, E-mail hugobonifacio@hugobonifacio.com

venho respeitosamente perante a V. Senhoria requerer que se digne de mandar registrar o  
 incluso akt da sexta reunião ordinária do Conselho Municipal  
de Turismo de Jaraguá - SP, lavrada em 05/11/2017 no anexo de  
 Registro de Títulos e Documentos, **PARA FINS DE CONSERVAÇÃO**, nos termos do previsto  
 no art. 127, inc. VII da Lei 6.015/73, cujo registro será realizado para provar apenas a  
 existência, a data e o conteúdo do documento, não gerando publicidade nem efeitos em  
 relação a terceiros.

Termos em que,  
P. deferimento.

São Roque, 28 / 02 / 2018

Carla Blum Moraes  
Assinatura

**CERTIFICADO** que a assinatura supra foi  
 lavrada pela pessoa identificada com o  
 RG nº 41.664.445-8, S/P, SP  
 (Lei nº 10294 de 20/04/1998 art. 7º inc. IX)  
 S. Roque, 28 / fevereiro / 2018

PREPOSTO / PROPRIO  
 SIREJO EDUCACIONAL DOS SANTOS  
 Escritório

**REGISTRO FACULTATIVO**  
 Nos termos do art. 127, VII da Lei 6.015/73, apenas  
 para fins de prova, não gerando publicidade nem efeitos em relação a  
 terceiros.  
 existência, a data e o conteúdo do documento, não

REGISTRO FISCAL  
 Nos termos do art. 127, VIII da Lei nº 13.127, agenda  
 para fins de prova científica, prova apenas a  
 existência e data e o conteúdo do documento não  
 gerando publicidade nem efeitos em relação a  
 terceiros

SRPL - DOL  
 RGI 0915  
 FLS. N.º 232

SELIO EDUARDO DOS SANTOS  
 Escrevente

CERTIFICADO que a presente cópia é  
 reprodução fiel do original exibido e está  
 Unidade de Serviço Público, cuja lei  
 (Lei nº 10.264 de 20/04/1999 art. 7º inc. IX)  
 S. Rogaci, 2271 Funchal, 1.2018  
 PREPOSTO / ESCREVENTE

REGISTRO DE TÍTULOS E DOCUMENTOS DA  
 COMARCA DE SÃO ROQUE - SP  
 DIGITALIZADO  
 Nº 21631

REPÚBLICA FEDERATIVA DO BRASIL  
 ESTADO DE SÃO PAULO  
 SECRETARIA DA SEGURANÇA PÚBLICA  
 INSTITUTO DE IDENTIFICAÇÃO RICARDO GUMRATON DAMINI

2001-6

PROIBIDO FALSIFICAR



Carlos Henrique Moraes  
 ASSINATURA CONVENCIONAL

BESS-006771

VÁLIDA EM TODO O TERRITÓRIO NACIONAL

REGISTRO GERAL 41.667.445-8 DATA DE EXPEDIÇÃO 14/JUN/2010

NOME CARLOS HENRIQUE MORAES  
 PHILIPPE

FILIAÇÃO ANTONIO CARLOS PHILIPPE  
 E ROSIMEIRE DE MORAES PHILIPPE

NACIONALIDADE PRESIDENTE PRUDENTE - SP DATA DE NASCIMENTO 20/OUT/1984

DOC. ORIGEM PRESIDENTE PRUDENTE-SP  
 PRESIDENTE PRUDENTE  
 CN: LV. A127/FLS. 0266/N. 138229  
 CPF 320209758-07




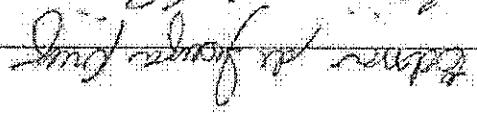








02.11.11 37 Delegado - Divisão de  
 CARLOS ANTUNES DE SOUZA, de Polícia IIRG/SSRS  
 ASSINATURA DO DETETOR

Conselho Municipal de Turismo – Comtur

FLS. N.º 233  
 RGL 0915  
 SRPL - DOL

Lista de Presença.  
 Sexta reunião ordinária do conselho municipal de turismo de  
 Aragarigama / SP.

Aragarigama, 05 de novembro 2017.

Carlos Henrique M. Philippe	
Davi Ben Manczur	
Daniel Khalil khamis	
Ed Flavio Ferreira Pinto	
Edna Souza Cruz	
Edneia Oliveira	
Edvan Margal	
Gustavo H. Fernandes	
Humberto Bertrani	
Luis Henrique Andrade	
Livia Medeiros Bechara	
Michel Vicentine	

Nº 21632

Ata da Sétima reunião ordinária do conselho municipal de turismo de Aragariguama / SP.

FLS. Nº 034  
RGL 0915

Aos dez dias do mês de dezembro de dois mil e dezessete, às dez horas das rps - DOI  
manhã, na Biblioteca Municipal Odette de Barros Mott, situada na Rua Santa Cruz, 217, Centro, deu-se a reunião do Conselho Municipal de Turismo com Ordem do dia alteração da Lei Nº 757 de 12 de junho de 2017 que institui o Conselho Municipal de Turismo - COMTUR e o MIT.

A reunião foi iniciada com a leitura e aprovação da ata anterior. Aprovada a ata anterior, o primeiro tema a ser discutido foi a alteração da Lei Nº 757 de 12 de junho de 2017 que institui o Conselho Municipal de Turismo - COMTUR - e subsidiar o Projeto que tramita na Assembleia Legislativa do Estado de São Paulo que tem como objetivo transformar Aragariguama em Município de Interesse Turístico (MIT). Agora, dentro da tramitação, é necessário que a Lei Nº 757 de 12 de junho de 2017 se adequue as exigências da Lei Estadual Complementar nº 1261, de 29 de abril de 2015, que estabelece requisitos para classificação dos municípios.

Ficou decidido que o conselho de Cinema e Vídeo, Humberto, será o responsável por fazer a adequação da Lei e em reunião posterior apresentar aos demais membros do conselho e futuramente enviar a prefeitura e depois para a Câmara Municipal para análise e sangão.

Sem mais, o Presidente abriu para sugestões e críticas, não havendo nada a ser dito foi encerrada a reunião.

Aragariguama 10 de dezembro de 2017

*Humberto D. Bertani*  
Humberto Bertani  
Secretário Executivo

*Carlos Henrique M. Philippe*  
Carlos Henrique M. Philippe  
Presidente

Oficial de Registro de Títulos e Documentos de São Roque-SP  
Registrado e Microfilmado  
sob nº 21632 em 28 FEV 2018

ARJOSKALVES  
DISTR.

ENCARGOS: 38,77  
ESTADO: 11,45  
TERRA: 7,85  
SIN/TRIB/ISS: 8,62  
CONDUÇÃO: 0,00  
MICROFILM: 3,58  
EDM: 1,94  
TOTAL: 68,44

REGISTRO DE TÍTULOS E DOCUMENTOS  
SÃO ROQUE - SP  
OFICIAL  
*Arj Josk Alves*

REGISTRO FACULTATIVO  
Nos termos do art. 127, VII da Lei nº 8.157/01, apenas para fins de não inconstituição. Provo apenas a existência e o conteúdo do documento, não garantindo a validade nem efeitos em relação a terceiros.

Oficial de Registro de Títulos e Documentos da Comarca de São Roque  
 AV. ANTONINO DIAS BASTOS, 777 - CENTRO - Fone: (11) 4784-9590  
 CNPJ 50.359.223/0001-18  
 Ari José Alves  
 Oficial

SRPL - DOL  
 RGL 0915  
 FLS. N.º 231

que o presente título foi registrado e microfilmado nesta data sob numero 21632, conforme segue:

Apresentante: CARLOS HENRIQUE MORAES PHILIPPE

Natureza do Título: ATA DE REUNIAO

R\$	0,00	Proc. Dades
R\$	5,54	Microfilme
R\$	0,00	Reg. Adic.
R\$	0,00	Vias exec.
R\$	34,77	Emolumentos
R\$	11,45	Ao Estado
R\$	7,85	I.P.E.S.P.
R\$	2,12	Stnoreg.
R\$	2,77	Tribunal
R\$	2,00	ISS
R\$	1,94	Redup.
R\$	0,00	Conducao
R\$	68,44	Custas
R\$	68,44	Deposito
R\$	0,00	SEM DIFERENCA

São Roque, 28 de fevereiro de 2018.

ARI JOSE ALVES  
 Oficial

Declaro que nesta data, recebi o título registrado e a restituição acima.

Ass.

Nome

Endereço

FLS. N.º 36  
 RGI 0915  
 SRPL - DOL

ILMO SR. OFICIAL DO REGISTRO DE TÍTULOS E DOCUMENTOS  
 DESTA COMARCA DE SÃO ROQUE

Requerente Carlos Benedito Mendes RODRIGUES nº 21632

portador do RG nº 44.663.945-8, inscrito no CPF/MF sob nº 320.009.458-04

Filho (a) de Estevão Carlos RODRIGUES e Verônica de Moraes RODRIGUES

residente à Rua do Império

nº 248, Complemento Vila Boa, Bairro Vila Boa

Cidade Aracaju, Estado São Paulo, Cep: 18147-000

E-mail benedito@bol.com.br

venho respeitosamente perante a V. Senhoria requerer que se digne de mandar registrar o

incluso Ata do Edital de arrematação de bens móveis municipais

no anexo de Aracaju, Contrato nº 2.10 de 20/04/2018

Registro de Títulos e Documentos, PARA FINS DE CONSERVAÇÃO, nos termos do previsto

no art. 127, inc. VII da Lei 6.015/73, cujo registro será realizado para provar apenas a

existência, a data e o conteúdo do documento, não gerando publicidade nem efeitos em

relação a terceiros.

Termos em que:

P. deferimento,

São Roque, 08 / 04 / 2018

Carlos Benedito Mendes RODRIGUES  
 Assinatura

CERTIFICADO que a assinatura supra KM  
 pertence a pessoa identificada com o  
 RG nº 44.663.945-8 e CPF nº 320.009.458-04  
 (Lei nº 10.294 de 20/04/2001 art. 7 inc. IX)  
 S. Roque, 08/04/2018

ESTADO DE SÃO PAULO  
 COMARCA DE SÃO ROQUE

REGISTRO FACULTATIVO  
 Nos termos do art. 127, VII da Lei 6.015/73, apenas  
 para fins de prova conservatória, não gera efeitos em  
 relação a terceiros.


REGISTRO FACULTATIVO  
 Na forma do art. 122, VI da Lei 6.012/73, apenas para fins de meio conservado, prova apenas a existência e data e o conteúdo do documento, não gerando publicidade nem efeitos em relação a terceiros.

SRPL - DOL  
 RGI 0915  
 FLS. N.º 237

SERGIO EDUARDO DOS SANTOS  
 Escrevente

PREPOSTO / ESCREVENTE  
 S. Roque, nº 1, Jd. Primavera I, 13018  
 (Lei nº 10294 de 20/03/1999 art. 7 inc. IX)  
 Unidade de Serviço Público, Dou 16.  
 Reprodução fiel do original exibida a esta  
 CERTIFICO que a presente cópia é

REGISTRO DE TÍTULOS E DOCUMENTOS DA  
 COMARCA DE SÃO ROQUE - SP  
 DIGITALIZADO  
 Nº 21632

REPUBLICA FEDERATIVA DO BRASIL  
 ESTADO DE SÃO PAULO  
 SECRETARIA DA SEGURANÇA PÚBLICA  
 INSTITUTO DE IDENTIFICAÇÃO RICARDO GILBERTON DAUT  
 2001-6  
 PROIBIDO PLASIFICAR  
  
 Carlos H. M. Philippe  
 5462-060771

VALIDA EM TODO O TERRITÓRIO NACIONAL  
 REGISTRO GERAL 41.667.445-8 DATA DE EXPEDIÇÃO 14/JUN/2010  
 NOME CARLOS HENRIQUE MORAES PHILIPPE  
 FILIAÇÃO ANTONIO CARLOS PHILIPPE  
 E ROSIMEIRE DE MORAES PHILIPPE  
 NATURALIDADE PRESIDENTE PRUDENTE - SP DATA DE NASCIMENTO 20/OUT/1984  
 CID. ORIGEM PRESIDENTE PRUDENTE-SP  
 CN: LV. A127/FLS. 0266/N. 138229  
 CPF 320209758-07  
 37 Delegado, Divisão de Identificação, de Polícia 31RGT-55157

**Conselho Municipal de Turismo – Comtur**

FLS. N.º 038  
 RGL 0915  
 SRPL - DOL

**Lista de Presença.**  
 Sétima reunião ordinária do conselho municipal de turismo de Aragarigama / SP.

Aragarigama, 10 de dezembro 2017.

Carlos Henrique M. Philippe	<i>Carlos Henrique M. Philippe</i>
Davi Ben Manczur	<i>[Signature]</i>
Daniel Khalil Khamis	<i>Daniel K. Khamis</i>
Ed Flavio Ferreira Pinto	<i>[Signature]</i>
Edna Souza Cruz	<i>Edna Souza Cruz</i>
Edneia Oliveira	<i>[Signature]</i>
Edvan Margal	<i>[Signature]</i>
Gustavo H. Fernandes	<i>[Signature]</i>
Humberto Bertrani	<i>Humberto O. Bertrani</i>
Luis Henrique Andrade	<i>Luis Henrique Andrade</i>
Liwia Medeiros Bechara	<i>[Signature]</i>
Michel Vicentine	<i>[Signature]</i>

Nº 21633

239  
RGI 0915  
SRPL - DOL

Aragariguama / SP.

Aos vinte e um dias do mês de Janeiro de dois mil e dezoito, as dez horas da manhã, na Biblioteca Municipal Odete de Barros Mott, situada na Rua Santa Cruz, 217, Centro, deu-se a reunião do Conselho Municipal de Turismo com Ordem do Dia a alteração da Lei do COMTUR, MIT e projetos para 2018.

A reunião foi aberta pelo Presidente do COMTUR Carlos Henrique Phillippe que deu as boas vindas a todos os presentes e após deu por iniciada oficialmente a primeira reunião do COMTUR do ano de 2018.

A reunião foi iniciada com a leitura e aprovação da ata anterior. Aprovada a ata anterior, o primeiro tema a ser discutido foi a alteração da Lei Nº 757 de 12 de junho de 2017 que institui o Conselho Municipal de Turismo - COMTUR - e dá outras providências. Carlos Henrique lembrou a todos que essa alteração visa subsidiar o Projeto que tramita na Assembleia Legislativa do Estado de São Paulo que tem como objetivo transformar Aragariguama em Município de Interesse Turístico (MIT). Agora, dentro da tramitação, é necessário que a Lei Nº 757 de 12 de junho de 2017 se adeque as exigências da Lei Estadual Complementar nº 1261, de 29 de abril de 2015, que estabelece requisitos para classificação dos municípios.

Henrique lembrou os presentes que, conforme explicado em reuniões anteriores, essa alteração irá mudar a estrutura e formação do atual conselho, bem como a finalidade do mesmo. Após a explicação do presidente, o conselho da Linguagem e vídeo, Humberto, apresentou as mudanças que seriam feitas na Lei Municipal, sendo elas no CAPÍTULO 1 - DO CONSELHO MUNICIPAL DE TURISMO DE ARAGARIGUAMA - COMTUR, Art. 2º onde se

normativo, deliberativo e orientador, (...) na elaboração, execução e fiscalização da política cultural e turística de Aragariguama. Deve-se alterar para Art. 2º. O Conselho Municipal de Turismo - COMTUR - órgão colegiado de caráter deliberativo e consultivo, (...) na elaboração, execução e fiscalização da política cultural e turística de Aragariguama.

E no CAPÍTULO III - DA COMPOSIÇÃO E DO FUNCIONAMENTO DO CONSELHO MUNICIPAL DE TURISMO, Art. 6º onde se lê: O Conselho Municipal de Turismo será composto por 16 (dezesseis) conselheiros titulares e seus respectivos suplentes, sendo:

I - Conselheiro da linguagem de artes plásticas;

II - Conselheiro da linguagem de música;

III - Conselheiro da linguagem de teatro;

IV - Conselheiro da linguagem de dança;

V - Conselheiro da linguagem de biblioteca;

VI - Conselheiro da linguagem de artesanato;

VII - Conselheiro da linguagem de cinema e vídeo;

Ata da Oitava reunião ordinária do conselho municipal de turismo de Araçatigüama / SP.

- VIII - Conselho da linguagem de memória e patrimônio;
- IX - Representante da Secretaria Municipal de Cultura e Turismo;
- X - Secretário Municipal de Cultura e Turismo;
- XI - Representante da Secretaria Municipal de Educação;
- XII - Representante do Poder Legislativo Municipal;
- XIII - Representante das entidades sociais;
- XIV - Representante da rede hoteleira;
- XV - Representante da Secretaria Municipal de Saúde;
- XVI - Representante do setor gastronômico.

Deverá ser alterado para:

Art 6º - O Conselho Municipal de Turismo será composto por 16 (dezesseis) conselheiros titulares e seus respectivos suplentes, sendo:

- I - Representante do Departamento de Turismo Municipal;
- II - Representante da Secretaria Municipal de Cultura e Turismo;
- III - Representante do Meio Ambiente;
- IV - Representante do Comércio;
- V - Representante de Agência de Viagem;
- VI - Representante do Artesanato Municipal;
- VII - Conselho da Linguagem de memória e patrimônio;
- VIII - Representante do DEMUTTRANS;
- IX - Representante da Secretaria Municipal de Educação;
- X - Representante do Poder Legislativo Municipal;
- XI - Representante da Sociedade Civil;
- XII - Representante da rede hoteleira;
- XIII - Representante da Secretaria Municipal de Saúde;

FLS. Nº	21633
RGI	0915
SRPL - DOL	

Nº 21633

FLS. Nº	09
de 0915	
SRPL - DOL	

- XIV - Representante do setor gastronômico
- XV - Representante da Secretaria Municipal de Indústria, Comércio e Relações de Trabalho;
- XVI - Representante da Guarda Civil Municipal;

Pegando novamente a palavra, Carlos Henrique ressaltou a importância do município ser reconhecido como de Interesse Turístico e lamentou que com essa alteração alguns conselheiros teriam de deixar suas atribuições uma vez que teria de ser realizadas novas eleições. Henrique aproveitou para agradecer o trabalho e dedicação de cada um presente. Sem mais, o Presidente abriu para sugestões e críticas, não havendo nada a ser dito foi encerrada a reunião.

Aragariguama 21 de janeiro de 2018

*Humberto O. Bertrani*  
**Humberto Bertrani**  
 Secretário Executivo

REGISTRO FACULTATIVO

Nos termos do art. 127, VII da Lei 6.015/73, apenas para fins de mera conservação, prova e guarda a existência e data e o conteúdo do documento, não ficando a autoridade nem afetada em relação a

*Ante Sra. Maria*  
**REGISTRO DE TÍTULOS E DOCUMENTOS**  
**SÃO ROQUE - SP**  
**OFICIAL**

EMOLUMENTOS:	34,77
ESTADO:	11,45
IPESP:	1,85
SIM/TRIB/ISS:	6,62
CONDUÇÃO:	0,00
MICROFILME:	6,94
FEDME:	1,94
TOTAL:	68,44

Oficial de Registro de Títulos e Documentos de São Roque-SP  
 Registrado e Microfilmado  
 sob nº 21633 em 28 FEV 2018

*Carlos Henrique M. Philippe*  
**Carlos Henrique M. Philippe**  
 Presidente

**Oficial de Registro de Títulos e Documentos da Comarca de São Roque**  
 AV. ANTONINO DIAS BASTOS, 777 - CENTRO - Fone: (11) 4784-9590  
 CNPJ 50.359.223/0001-18  
 Art José Alves  
 Oficial

SRPL - DOL
RLS. N.º
RGL 0915

que o presente título foi registrado e microfilmado nesta data sob numero 21633, conforme segue:

Apresentante: CARLOS HENRIQUE MORAES PHILIPPE  
 Natureza do Título: ATA DE REUNIAO

R\$	0,00	Proc. Dados
R\$	5,54	Microfilme
R\$	0,00	Bag. Adic.
R\$	0,00	Vias exec.
R\$	34,77	Emolumentos
R\$	11,45	No Estado
R\$	7,85	I.P.E.S.P.
R\$	2,12	Sinarg
R\$	2,77	Tribunal
R\$	2,00	ISS
R\$	1,94	Fedmp
R\$	0,00	Conducao
R\$	68,44	Custas
R\$	68,44	Deposito
R\$	0,00	SEM DIFERENCA

São Roque, 28 de fevereiro de 2018.  
 ARI JOSÉ ALVES  
 Oficial

Declaro que nesta data, recebi o título registrado e a restitucao acima.

Ass.:  
 Nome:  
 Endereço:

FLS. N.º 243  
RGI 0915  
SRPL - DOI

ILMO SR. OFICIAL DO REGISTRO DE TÍTULOS E DOCUMENTOS

DESTA COMARCA DE SÃO ROQUE

REGISTRO DE TÍTULOS E DOCUMENTOS DA  
COMARCA DE SÃO ROQUE - SP  
DIGITALIZADO

Requerente Carlos Henrique Moraes Filipe Nº 21633

portador do RG nº 41667.445-8, inscrito no CPF/MF sob nº 300.203.758-04

Filho (a) de Antônio Carlos Filipe

Residente em Reserva de Moraes Filipe

residente à Rua do Empreender

nº 318, Complemento Vila Boa, Bairro Vila Boa, Estado SP, Cep. 1344-000

E-mail henriquefilipe@netmail.com

venho respeitosamente perante a V. Senhoria requerer que se digne de mandar registrar o

incluso at. de averbação ordinária de cessão de usufruto

quisimo de propriedade, lavrada em 02/01/88 no anexo de

Registro de Títulos e Documentos, PARA FINS DE CONSERVAÇÃO, nos termos do previsto

no art. 127, inc. VII da Lei 6.015/73, cujo registro será realizado para provar apenas a

existência, a data e o conteúdo do documento, não gerando publicidade nem efeitos em

relação a terceiros.

Termos em que,

P. deterimento.

São Roque, 02 / 02 / 2018

Carla Maria  
Assinatura

CERTIFICADO que a assinatura supra foi  
empadada pela pessoa identificada com o  
RG nº 41.667.445-8  
(Lei nº 10.294 de 20/06/2001 art. 7 inc. IX)  
S. Roque, 02 / 02 / 2018

PREPOSTO / ESCREVENTE

SERGIO EDUARDO DOS SANTOS  
Escrevente

REGISTRO FACULTATIVO  
Nos termos do art. 127, VII da Lei 6.015/73, apenas  
nos fins de averbação, cessão de usufruto e  
existência e data e o conteúdo do documento, não  
gerando publicidade nem efeitos em relação a  
terceiros.

RESISTÊNCIA FACULTATIVA  
 Nos termos do art. 127, VII da Lei nº 015/1973, apenas  
 para fins de mera conservação, prova e prova e  
 expedição a data e o conteúdo do documento não  
 poderão reproduzidos nem alterados em relação a  
 original.

SRPL-DOI  
 RGI 0915  
 FLS. N.º  
 24

STENIO EDUARDO DOS SANTOS  
 Escrevente

PREPOSTO/ESCREVENTE  
 S. Roque, R. 2, F. 1, Bairro: S. Roque  
 (Lei nº 10254 de 20/04/1999 art. 7º inc. IX)  
 Unidade de Serviço Público: Dou. 15.  
 Reprodução fiel do original expedido a esta  
 CERTIFICADO que a presente cópia é

Nº 21633

REGISTRO DE TÍTULOS E DOCUMENTOS DA  
 COMARCA DE SÃO ROQUE - SP  
 DIGITALIZADO

REPUBLICA FEDERATIVA DO BRASIL  
 ESTADO DE SÃO PAULO  
 SECRETARIA DA SEGURANÇA PÚBLICA  
 INSTITUTO DE IDENTIFICAÇÃO RICHARDO GOMBELOS DAUNT

2001-6

PROBATIO PLUSTIFICAN



Carlos Henrique Moraes Philippe

VALIDA EM TODO O TERRITÓRIO NACIONAL

REGISTRO GERAL: 41.667.445-8 DATA DE EXPEDIÇÃO: 14/JUN/2010

NOME: CARLOS HENRIQUE MORAES PHILIPPE

RELACÃO: ANTONIO CARLOS PHILIPPE

E ROSIMEIRE DE MORAES PHILIPPE

NATURALIDADE: PRESIDENTE PRUDENTE - SP DATA DE NASCIMENTO: 20/OUT/1984

CCC ORIGEM: PRESIDENTE PRUDENTE-SP

CN: LV. A127/FLS. 0266/N. 138229

CPF: 320209758007









37 Delegacia Divisória  
 CARLOS ANTONIO RICHARDO GOMBELOS DAUNT de Polícia HRCG/SSPS/

Conselho Municipal de Turismo – Comtur

FLS. N.º 245
RGI 0915
SRPL - DOL

Lista de Presença.  
 Otava reunião ordinária do conselho municipal de turismo de  
 Aragariguama / SP.

Aragariguama, 21 de janeiro 2018.

Carlos Henrique M. Philippe	
Davi Ben Manczur	
Daniel Khalil khamis	<b>AUSENTE</b>
Ed Flavio Ferreira Pinto	
Edna Souza Cruz	
Edneia Oliveira	
Edvan Margal	
Gustavo H. Fernandes	
Humberto Bertrani	Humberto D. Bertrani
Luis Henrique Andrade	Luis Henrique Andrade
Livia Medeiros Bechara	Livia Medeiros Bechara
Michel Vicentine	

№ 21634

SRPL - DOL
RGI 0915
FIS. N.º 246

Aos vinte e cinco dias do mês de fevereiro de dois mil e dezotoito, às dez horas da manhã, na Biblioteca Municipal Odette de Barros Mott, situada na Rua Santa Cruz, 217, Centro, deu-se a reunião do Conselho Municipal de Turismo com Ordem do Dia o Plano Diretor Municipal de Turismo e o MIT.

A reunião foi aberta pelo Presidente do COMTUR Carlos Henrique Phillippe com a leitura e aprovação da ata anterior e após, em breve explanação explicou como está o processo do pleiteamento do município no MIT para em seguida submeter à análise do conselho o boneco do Plano Diretor Municipal de Turismo que será enviado para a aprovação da Câmara. Sem mais, o Presidente abriu para sugestões e críticas, não havendo nada a ser dito foi encerrada a reunião.

Aragariguama 25 de fevereiro de 2018

Carlos Henrique Phillippe  
Presidente

Humberto B. Bertrani  
Secretario Executivo

REGISTRO FACULTATIVO

Nos termos do art. 127, VII da Lei 8.112/73, apenas para fins de prova conservada, prova apenas a existência e a data e o conteúdo do documento, não podendo ser utilizada para efeitos em relação a

Registro de Títulos e Documentos  
SÃO ROQUE - SP  
Oficial  
*Carlos Henrique Phillippe*

EMENDAMENTOS:	34,77
ESTADO:	11,45
IMPRESSÃO:	7,85
SIN/TRIB/ISS:	6,02
CONDUÇÃO:	0,00
MICROFILME:	6,54
REDM:	1,94
TOTAL:	68,45

Registrado e Microfilmado  
sob nº 21634 em 28.FEV.2018

Carlos Henrique Phillippe  
Presidente

*Handwritten signature*

Oficial de Registro de Títulos e Documentos da Comarca de São Roque  
 AV. ANTONINO DIAS BASTOS, 777 - CENTRO - Fone: (11) 4784-9590  
 CNPJ 50.359.223/0001-18  
 Ari José Alves  
 Oficial

**CERTIFICA**

que o presente título foi registrado e microfilmado nesta data sob numero 21634, conforme segue:

Apresentante: CARLOS HENRIQUE MORAES FILIPE

Natureza do Título: ATA DE REUNIAO

R\$	0,00	Proc. Dados
R\$	5,54	Microfilme
R\$	0,00	Bag. Adic.
R\$	0,00	Vias exec.
R\$	34,77	Emolumentos
R\$	11,45	No Estado
R\$	7,85	I.P.R.S.P.
R\$	2,12	Storag.
R\$	2,77	Tribunal
R\$	2,00	ISS
R\$	1,94	Fedimp.
R\$	0,00	Conducao
R\$	68,44	Costas
R\$	68,44	Deposito
R\$	0,00	SEM DIFERENCA

São Roque, 28 de Fevereiro de 2018.

ARI JOSÉ ALVES  
 Oficial

Declaro que nesta data, recebi o título registrado e a restituicao acima.

Ass.: \_\_\_\_\_  
 Nome: \_\_\_\_\_  
 Endereço: \_\_\_\_\_

FLS. N.º	0915
RG1	0915
SRFL - DOL	

FLS. N.º	248
RGI	0915
SRPL - DOL	

ILMO-SR. OFICIAL DO REGISTRO DE TITULOS E DOCUMENTOS  
 DESTA COMARCA DE SAO ROQUE

DIGITALIZADO

COMARCA DE SAO ROQUE - SP

REGISTRO DE TITULOS E DOCUMENTOS DA

Requerente Carlos Henrique Moura nº 21634

portador do RG nº 41.667.415-8, inscrito no CPF/MF sob nº 3.40.009.958-03

Filho (a) de Carlos e Carlos

residente a Rua do Imperador

nº 2518, Complemento Bairro Vila Rica

Cidade São Roque, Estado São Paulo, Cep. 18194-000

E-mail carlos@carlos.com

venho respeitosamente perante a V. Senhoria requerer que se digne de mandar registrar o

incluso Carta de nomeamento de Carlos Henrique Moura

no anexo de de 28/08/2018

Registro de Títulos e Documentos, PARA FINS DE CONSERVAÇÃO, nos termos do previsto

no art. 127, inc. VII da Lei 6.015/73, cujo registro será realizado para provar apenas a

existência, a data e o conteúdo do documento, não gerando publicidade nem efeitos em

relação a terceiros.

Termos em que,  
 P. deferimento,

São Roque, 28 / 08 / 2018

Assinatura Carlos Henrique Moura

CERTIFICADO que a assinatura supra foi  
 ligada pela pessoa identificada com o  
 RG nº 41.667.415-8,  
 (Lei nº 10234 de 20/04/2000 art. 7 inc. IX)  
 S. Roque, 28/08/2018

SERGIO EDUARDO DOS SANTOS  
 Escrivente

REGISTRADO FACULTATIVO  
 nos termos do art. 127, VII da Lei 6.015/73, apenas  
 para fins de mera conservação, prove apenas a  
 existência a data e o conteúdo do documento, não  
 gerando publicidade nem efeitos em relação a  
 terceiros



FLS. N.º 20  
 RGL 0915  
 SRPL - DOL


**Conselho Municipal de Turismo - Comitê**  
 Lista de Presença,  
 Nona reunião ordinária do conselho municipal de turismo de  
 Aragariguama / SP.

Aragariguama, 25 de fevereiro 2018.

Carlos Henrique M. Philippe	<i>Carlos Henrique M. Philippe</i>
Davi Ben Manczur	
Daniel Khalil Khamis	<b>AUSENTE</b>
Ed Flavio Ferreira Pinto	<i>[Signature]</i>
Edna Souza Cruz	<i>Edna Souza Cruz</i>
Edneia Oliveira	<i>[Signature]</i>
Edvan Margal	<i>[Signature]</i>
Gustavo H. Fernandes	<i>[Signature]</i>
Humberto Bertrani	<i>Humberto D. Bertrani</i>
Luis Henrique Andrade	<i>Luis Henrique Andrade</i>
Livia Medeiros Bechara	<i>Livia Medeiros Bechara</i>
Michel Vicentine	<i>[Signature]</i>

SRPL - DOL
RGI 0915.4
FLS. N.º 27

2018  
ARAÇARIGUAMA - SP



ATESTADO DE ATRATIVOS E SERVIÇOS

Secretaria de Cultura e Turismo

Governo de Trabalho e Amor

*Água que Deus ama*

ARAÇARIGUAMA



SRPL - DOL
RG 0915
FLS. N.º [handwritten]



Secretaria de Cultura e Turismo

Sra. Prefeita

Eu, Liliانا Medeiros de Aymar Bechara atesto todos os atrativos e serviços do município de Araçariгуama.

Lista de Atrativos:

Capela de São Jorge




Foto: Município de Araçariгуama

Localizada na Estrada Araçariгуama – Pirapora no km 1,5, o atrativo situa-se em zona rural urbana, muito próxima do núcleo urbano. O atrativo está a 2 km do ponto zero do município e 2,5 km da Rodovia Castelo Branco. O atrativo encontra-se ao lado de outras referências atrativas do município como o Cine Avião, a Casa dos Romeiros.

*(Handwritten mark)*

SRPL - DOL
RGL 0915
FLS. N.º 253

de toda região.

São Paulo, guarda em sua existência um dos principais referenciais históricos básicas do período de sua construção. No contexto da expansão territorial de em sua estrutura arquitetônica, resguardando, porém, as características igreja de Nossa Senhora da Penha foi vitimada por algumas transformações principalmente as registradas em 1772 e 1833 e a última entre 1997 e 1998, a Sardinha já em 1590. Depois de várias reformas em suas bases, encontravam os principais veios auríferos de São Paulo, explorado por Afonso município e nas proximidades do Morro do Voturna, onde outrora se pertencente à Vila de Parnaíba. A igreja localiza-se na área central do matriz do município foi uma das mais importantes do território então Senhora da Penha que em 1653 foi elevada à condição de paróquia e hoje é a o povoado de Araçariçama. Construída em taipa de pilão, a igreja de Nossa onde Gongalo Bicudo Chassin, deu início ao vilarejo que mais tarde se tornaria

- Edificada em 1648, a capela de Nossa Senhora da Penha foi o local

➤ Paróquia Nossa Senhora da Penha – Matriz



Foto: Município de Araçariçama

SRPL - DOL
RGI 0915
FLS. N.º <i>254</i>

Secretaria de Cultura e Turismo

Governo de Trabalho e Amor

**ARAÇARIÇAMA**  
*Aquele que Deus ama*



4

- A Capela de Santa Barbara pertence ao espaço corresponde a Mina do Ouro e ao Museu da Mina. Tem-se registro que a Capela de Santa Barbara, ocupava outro local de origem bem ao pé do Morro do Voturuna. Sua fundação é datada de 04 de dezembro de 1605, por Afonso Sardinha quando da descoberta de ouro de lavagem, para a proteção dos mineiros que ali trabalhavam. A visitação na Capela ocorre desde junho de 2004, após ser reconstruída ao lado da entrada da Mina do Ouro.

Capela de Santa Barbara



**ARAÇARIGUAMA**

*Aquele que Deus ama*

Governo de Trabalho e Amor

Secretaria de Cultura e Turismo




SRPL - DOL
RGF 0915
FLS. Nº 287

referências atrativas do município como o Cine Avião, Capela de São Jorge e a km da Rodovia Castelo Branco. O atrativo encontra-se ao lado de outras núcleo urbano. O atrativo está cerca de 2 km do ponto zero do município e 2,5

rural urbana, muito próxima do 1,5, o atrativo situa-se em zona Aragariguama – Pirapora no km

- Localizado na Estrada



Casa dos Romeiros

- A Capela da Aparecidinha possui janelas ogivais e altar simples sem pinturas e com a imagem da Nossa Senhora Aparecida.

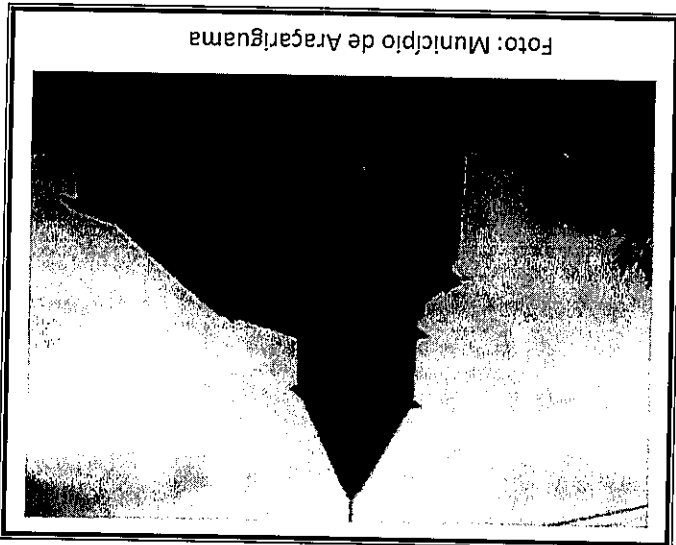



Foto: Município de Aragariguama


Capela da Aparecidinha



*de*

- O local é uma Associação Educacional e Beneficente existe desde 1990, atua em várias vertentes no trabalho social, oferecendo Creches, Colégios, Assistência para crianças da FEBEM (Fundação Estadual do Bem-Estar do Menor) de Sorocaba, realiza congressos e retiros religiosos para captação de verba de apoio a manutenção da associação.

Foto: Município de Aragariguama



Complexo Evangélico  
Vale da Bengão



Estátua do Desbravador, e tanto a utilização original quanto utilização atual é destinada ao entretenimento e ponto de parada aosromeiros.

Secretaria de Cultura e Turismo

Governo de Trabalho e Amor

**ARAÇARIGUAMA**



ST. N.º *de*


SRPL - DOL
RGI 0915

2

atividades tiveram início por volta de 1970. A utilização original do atrativo é destinada ao atendimento de grupos de 3ª idade e grupos escolares. O local expõe um acervo particular de relíquias do Casarão Paulistanos do Ciclo do Café, que inclui portões, grades, decorações de jardim, azulejos, barras de escadas, vitrais e outros objetos comprados em ferro velho de demolições. Trata-se de um raro acervo histórico/arquitetônico, que conta parte da história da formação de São Paulo. A sua proprietária Leyla Matoso (artista plástica) é a idealizadora da coleção e exposição, é renomada artista de pintura, desenho e escreve artigos. Seus quadros já tiveram exposos no Museu de Arte de São Paulo - MASP e outras galerias particulares, suas produções podem ser encontradas na Áustria, Dinamarca, Alemanha, Itália, Estados Unidos, Argentina, Israel e Coreia. O local pode ser alugado para exposições de arte, aulas de teatro, cursos ou oficinas de pintura, casamento ou outros eventos de caráter cultural.

- Estabelecimento pertence a uma artista local, cujas atividades tiveram início por volta de 1970. A utilização original do atrativo é destinada ao atendimento de grupos de 3ª idade e grupos escolares. O local expõe um acervo particular de relíquias do Casarão Paulistanos do Ciclo do Café, que inclui portões, grades, decorações de jardim, azulejos, barras de escadas, vitrais e outros objetos comprados em ferro velho de demolições. Trata-se de um raro acervo histórico/arquitetônico, que conta parte da história da formação de São Paulo. A sua proprietária Leyla Matoso (artista plástica) é a idealizadora da coleção e exposição, é renomada artista de pintura, desenho e escreve artigos. Seus quadros já tiveram exposos no Museu de Arte de São Paulo - MASP e outras galerias particulares, suas produções podem ser encontradas na Áustria, Dinamarca, Alemanha, Itália, Estados Unidos, Argentina, Israel e Coreia. O local pode ser alugado para exposições de arte, aulas de teatro, cursos ou oficinas de pintura, casamento ou outros eventos de caráter cultural.

Museu Casa dos Contos



**ARAÇARIÇUAMA**

*Aquele que Deus ama*


Governo de Trabalho e Amor

Secretaria de Cultura e Turismo

SRPL - DOL
RG 0915
FLS. N.º




SRPL - DOL
RGF 0915
FLS. Nº



### Museu da Mina do Ouro

- Estabelecimento que abriga objetos antigos, mantido pela parceria Prefeitura Municipal de Araçariquama e Fundação Cintra Gordinho, cujo início do funcionamento data de julho de 2004.



### Mina do Ouro do Canta Galo

- A Mina do Ouro do Canta Galo é um local público, onde ocorre visitação de aprendizagem histórica, cultural, geológica e mineral da região. Cabe frisar, que nesse espaço existem outros equipamentos culturais que serão tratados individualmente, são eles: o Museu da Mina e a Capela de Santa Bárbara.




do

do

a 2 km da Rodovia Castelo Branco.

Centro, telefones 0xx11 4204-1072. O local fica a 500 metros da praça matriz e

- o Evento é realizado no espaço chamado Parque da Mina na no




➤ Rodeio de Aragariguama


turismo.

- O município de Aragariguama possuem 3 (três) Minas do Ouro desativadas, sendo a 1º com 35 M de extensão, 2º com 15 M e 3º com 26 M, que localizam no mesmo Morro, o qual já existe uma Mina explorada pelo


Fonte: Município de Aragariguama



Mina 1



Mina 2




Mina 3

Minas do Ouro Desativadas:

Secretaria de Cultura e Turismo

Governo de Trabalho e Amor


**ARAÇARIQUAMA**  
*Aquela que Deus ama*



SRPL - DOL
RGI 0 9 1 5
FLS. N.º <i>100</i>

d

- **Localização e Ambiência:** O evento ocorre na Praça Albertino de Castro Prestes no centro do município. Sua localização está a 600 metros da Rodovia Castelo Branco, considerando o km 50 sentido interior e exatamente no ponto Zero do Município.



Baile da Emancipação


- **Geração de Emprego e Renda:** O evento gera cerca de 150 (cento e cinquenta) empregos temporários, contando todos os serviços envolvidos. A respeito dos empregos fixos, não há informações, pois são os próprios funcionários da Secretaria de Esporte Lazer e Turismo que fazem a contratação dos fornecedores. A praça de alimentação do evento disponibiliza expositores de alimentação e artesanato.

### Secretaria de Cultura e Turismo

Governo de Trabalho e Amor

*Aquele que Deus ama*

# ARAÇARIGUAMA



FLS. M.º	261
RGF	0915
SRL - DOL	

a

- O Morro do Voturuna é uma escarpa de aproximadamente 1.100 metros de altura, 6.900 m (comprimento) e 2.300 m (largura), onde afloram rochas metassedimentares do Grupo São Roque. Ainda mantêm caráter nativo, entretanto, explorado para extração de areia.



Fonte: Município de Aragarigüama


Morro do Voturuna



**ARAÇARIQUAMA**

*Água que Deus ama*  
Governo de Trabalho e Amor

Secretaria de Cultura e Turismo



SRPL - DOL
RGI 0915
FLS. N.º <i>207</i>

d

metassedimentares.

aproximadamente 700 metros de altura, onde afloram rochas

Avião é uma escarpa de  
**Apresentação: O Morro do**

Morro do Avião (Nome Popular)



Fonte: Município de Araçariçguama


de altura, onde afloram rochas metassedimentares do Grupo São Roque. Não  
dispõe de nenhuma estrutura turística, entretanto, apresenta condições  
favoráveis a voos de parapente.

• O Morro do  
Mombaga é uma escarpa de  
aproximadamente 984 metros


Morro do Mombaga




**ARAÇARIÇGUAMA**  
*Água que Deus ama*  
Governo de Trabalho e Amor  
Secretaria de Cultura e Turismo



SRPL - DOL
RGI 0915
FLS. N° 203

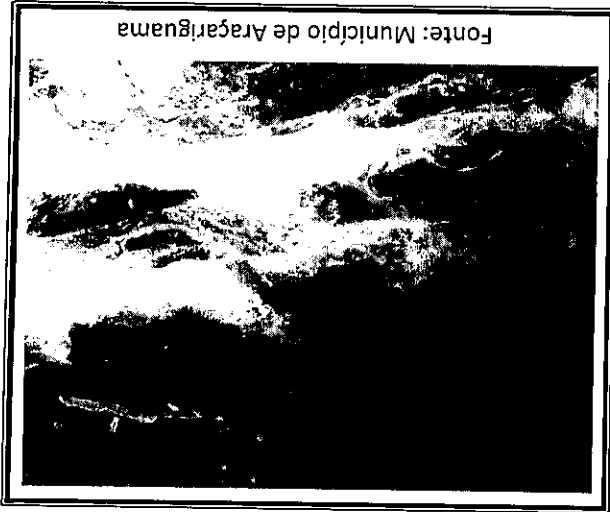


SRPL - DOL
RGI 0915
FLS. N.º 264



Roda Gigante

- Localizado na Estrada Araçariguama – Pirapora no km 1,5, o atrativo situa-se em zona rural urbana, muito próxima do núcleo urbano. O atrativo está cerca de 2 km do ponto zero do município e 2,5 km da Rodovia Castelo Branco. O atrativo encontra-se ao lado de outras referências atrativas do município como o Cine Avião, Capela de São Jorge, e tanto a utilização original quanto utilização atual são destinadas ao entretenimento e ponto de visitação a Roda Gigante.



Fonte: Município de Araçariguama


Cachoeira do Rio Acima

*J*



Rio Tietê

• A Cachoeira do Rio Acima tem 2 (duas) quedas, sendo uma artificial e outra natural de aproximadamente 2 metros, que após a última forma uma piscina natural. Cabe frisar, que o local não possui nenhuma estrutura turística e está em área rural.



Cachoeira do Mombaga

• A Cachoeira do Rio Acima tem 2 (duas) quedas, sendo uma maior de aproximadamente 4 (quatro) metros e outra menor, que forma 2 (duas) piscinas naturais. Nesse local não existe nenhuma estrutura turística e esta em área rural.

**Secretaria de Cultura e Turismo**

Governo de Trabalho e Amor

**ARAÇARIÇUAMA**



FLS. N.º *105*  
RGI 0915  
DPT - DOL



# ARACARIQUAMA

*Água que Deus amou*  
Governo de Trabalho e Amor

## Secretaria de Cultura e Turismo

- A Rio Tietê margela o município de Aracariquama com largura aproximada de 100 metros em época de cheia. Sua importância é vital para a origem do Estado de São Paulo, como foi aprofundada na formação histórica e também será apresentada no tópicos Bacia Hidrográfica da região.


Votorantim

Pedreira de Aracariquama



- A Pedreira Votorantim do município de Aracariquama. Sua importância é vital para mineração de minérios no Estado de São Paulo.

Restaurante Casarão 54



Rua Santa Cruz, 23 – Centro - Aracariquama - SP - Fone: (11) 4204-1443 - CEP:18.147-000  
e-mail: cultura@aracariquama.sp.gov.br turismo@aracariquama.sp.gov.br


SRPL - DOL
RGI 0915
FLS. N.º <i>206</i>

FLS. N.º	0915
RG	0915
SRPL - DOL	

- Estabelecimento destinado a oferecer serviços de refeição a La Carte e está investindo em infraestrutura de hospedagem, cujas atividades tiveram início por volta de 1972. A especialidade da casa é comida Mineira e Tropeira, prato chefe Leitão à Purruca.



- O empreendimento está localizado na Rodovia Castelo Branco km 54, em zona considerada rural urbana e próximo ao trevo da Rodovia Castelo Branco sentido São Roque. Cabe frisar, que a estrutura da casa é feita de Taipa de Pilão, característica da arquitetura Bandeirante e Tropeira.

## Restaurante Rancho 53



- Estabelecimento privado destinado à comercialização à La carte de serviços e produtos gastronômicos típicos de Portugal, cujas atividades tiveram início a partir do ano de 1999.

- O empreendimento está localizado na Avenida Nossa Senhora de Paula nº. 01 (Castelo Branco) – zona considerada rural urbana, há 3 km do centro de Araçariquama e próximo ao auto - posto Tigrão.



Museu  
Lucio  
Bittencourt.

• Localização e

Ambiência: Localiza-se na Estrada Araçariquama - Pirapora, o atrativo situa-se em zona rural urbana, muito próxima do núcleo urbano, aproximadamente 2 km do ponto zero do município e 2,5 km

da Rodovia Castelo Branco. O atrativo é datado de julho de 2016, encontra-se ao lado de outras referências atrativas do município como a Capela de São Jorge, a Casa dos Romeiros e avião.

• Sinalização e Caracterização: O local é bem sinalizado e visível. Mas, as indicações não são adaptadas ao uso turístico.

• Meios de Transporte ao Atrativo (Acesso / Micro Acessibilidade): Os principais tipos de transporte utilizado são automóveis e motos, ou táxis, cujo ponto localiza-se próximo à praça central.

*J*

FLS. Nº	269
RGI	0915
SNPL - DOL	

## Lista de Serviços e Agencia e Caixas eletrônicos de Araçariguama

Caixa Eletrônicos, Bancos, Lotérica e Correios

01- Caixa 24 Horas - Box 42

End: Rua do Imperador nº100 - Vila Real  
Tel: 0800 - 56 2400

02- Caixa 24 Horas - Posto Tigrão

End: Rodovia Mal. Castelo Branco s/nº km 53  
Tel: 0800 - 56 2400

03-Agencia do Bradesco - Caixas Eletrônicas

End: Rua da Penha nº56 - Centro  
Tel: (11) 4204-8719

04-Agencia Santander - Caixas Eletrônicas

End: Travessa São Benedito nº09 - Centro  
Tel: (11) 4204-8719

05-Agencia dos Correios

End: Rua Cel. Joaquim Augusto nº29 Loja 6 - Centro  
Tel: (11) 4136-1876

06-Loterica Araçariguama

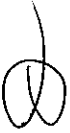
End: Rua Aparecida nº152 - Centro

## Inventário e Serviços de Turismo

Sistema de Saúde

AME Ambulatório Municipal de Especializada

SAMU - SERVIÇO DE ATENDIMENTO MÓVEL DE URGÊNCIA





## Secretaria de Cultura e Turismo

End: Rua Santa Cruz nº234 – Centro

1 – Ambulância / AME – Ambulatório Municipal de Especialidades

### Unidade Básica de Saúde de Araçariгуama - UBS

Localiza-se na Rua Paraíba nº, 02 no Jardim Brasil.

### Pronto Atendimento de Araçariгуama (Pronto Socorro):

Localiza-se na Alameda Dezenove de Maio, 02 no Centro.

### Sistema de Segurança

Conforme a pesquisa realizada, foram identificados no município os seguintes equipamentos que compõem o sistema de segurança, que são:

#### Base da Polícia Militar

Localizada na Rua Cel. Joaquim Augusto, nº. 49.

Tel: (11) 4136-1439

#### Guarda Civil Municipal (GCM) e Defesa Civil (DC):

Um único local abriga os serviços da Guarda Civil Municipal e Defesa Civil. O estabelecimento está localizado na Travessa São Benedito nº 9 no Centro.

#### Polícia Civil

Localiza-se na Rua Avenida Nicolau Ferreira de Souza nº 280 - Centro.

Tel: (11) 4204-1051

#### Demutrans -

Rua Hermes da Fonseca nº570 – Bairro: Jardim Bela Vista.

SRPL - DOL
RG 0915
ELS. N.º



## Secretaria de Cultura e Turismo Hotéis, Pousadas, Pesqueiro e Camping:

FLS. N.º	0915
SRPL - DOL	

UHS: 9

Pousada Central Aracariquama

Santa Cruz, 290 - Centro - Aracariquama - SP tel: (11) 4204-4215

[www.hotelcentralaracariquama.com.br](http://www.hotelcentralaracariquama.com.br)

Hotel Aragari

UHS: 24

Rua São João, 243 - Aracariquama - SP

(11) 99651-4133 (vivo)

[www.hotelaracari.com.br](http://www.hotelaracari.com.br)

Hotel Aracariquama

UHS: 14

Rua do Imperador, 238 - Vila Real - Aracariquama - SP

Fone: (11) 4204-4038

[www.hotelaracariquama.com.br](http://www.hotelaracariquama.com.br)

**Pesqueiro e Hospedagem Vale das Águas**

End.: Estrada Gregório Spina, nº. 777

Contato: (11) 4136-1693

**Camping Trailer Serra da Estrela**

End.: Estrada dos Meireles, nº. 253

Contato: (11) 4136-1025

Aracariquama, 26 de fevereiro de 2018

Liliana Medeiros de Aymar Bechara  
Prefeita do Município de Aracariquama

Liliana Medeiros de Aymar Bechara  
Prefeita do Município de Araçariгуama

Araçariгуama, 28 de fevereiro de 2018

Eu, Liliana Medeiros de Aymar Bechara atesto que os serviços de Coleta de Lixo realizado pela Prefeitura Municipal e de fornecimento de Agua realizado pela Sabesp são suficientes no atendimento da população fixa e flutuante do município.

Sra. Prefeita

### Certidão de Serviço

Secretaria de Cultura e Turismo

**ARAÇARIГУAMA**  
*Água que Deus ama*  
Governo de Trabalho e Amor



FLS. N.º	27
RGL 0915	
SRPL - DOL	



SRPL - DOI
RG1 0915 . 4
FLS. N.º <i>274</i>

**ARAÇARIQUAMA**

*Aquele que Deus ama*  
Governo de Trabalho e Amor



Secretaria de Cultura e Turismo

FLS. N.º	0915
RGF	0915
SRPL - DOL	

Eu, Davi Ben de Mamczur Gonçalves Secretário de Cultura e Turismo, declaro para os devidos fins que a pesquisa de Demanda Turística foi realizada de maio a julho de 2017 pela própria Prefeitura, por meio do Departamento de Turismo Municipal, sob a supervisão e orientação do SENAC SP e apoio da Associação Pró-Desenvolvimento do Turismo Regional - PROTUR.

A pesquisa, realizada por meio de captação de turistas que visitaram Aracariquama no período, serviu não só para o conhecimento do perfil do turista, para a identificação dos pontos fortes e fracos do turismo no município, mas também para que o SENAC e a PROTUR realizassem o planejamento da atividade turística nos nove municípios que integram o Roteiro dos Bandeirantes.

Os turistas que se dispuseram a responder a pesquisa receberam um questionário com duas folhas e um total de 26 perguntas para completar de acordo com sua análise pessoal do município. Foram realizadas 381 pesquisas de demanda em um período de 3 (Três) meses, em diversos pontos da cidade.

Aracariquama, 06 de março de 2018.

Davi Ben de Mamczur Gonçalves  
Secretário de Cultura e Turismo

Davi Ben de Mamczur Gonçalves  
Secretário de Cultura e Turismo

Rua Santa Cruz, 23 - Centro - Aracariquama - SP - Fone: (11) 4204-1443 - CEP: 18.147-000  
e-mail: cultura@aracariquama.sp.gov.br turismo@aracariquama.sp.gov.br

FLS. N.º	26
RGI 0915	Ar.
SNPL - BOL	

2018  
ARAÇARIгуAMA - SP



MIT (MUNICIPIO DE INTERESSE TURISTICO)

SRPL - DOL
RG 0915
FLS. N.º 77

Governo de Trabalho e Amor

*Aquele que Deus ama*

**ARAÇARIгуAMA**



Inventário / Diagnóstico  
2018

Davi Ben Mamczur Gonçalves

SECRETARIA DE CULTURA E TURISMO

Gestão: Lilliana Medeiros de Aymar Bechara  
PREFEITURA MUNICIPAL DE ARAÇARIÇUAMA

APOIO:

Carlos Henrique Moraes Philippe  
Diretor de Turismo de Araçariçuama

REALIZAÇÃO:

FLS. N.º	278
RGF 0915	
SRPL - DOL	





SUMÁRIO

REG. Nº 0915  
 229

1ª FASE: INVENTÁRIO TURÍSTICO

INTRODUÇÃO.....6

PARTE I - CARACTERIZAÇÃO GERAL.....9

1 DELIMITAÇÃO DA ÁREA.....9

1.1 ASPECTOS HISTÓRICOS E ADMINISTRAÇÃO GERAL.....11

1.2 HISTÓRICO.....12

1.2.1 Construção Histórica.....13

1.2.2 Fundação de Aracariquama.....29

1.2.3 Ciclos do Café, do Algodão e da Cana de Açúcar.....35

1.2.4 Industrialização.....43

1.2.5 Migração Nordestina Para o Oeste Paulista.....48

1.2.6 Origem da Gastronomia Regional e Local.....52

1.3 ORGANIZAÇÃO POLÍTICA E SOCIAL.....64

1.4 DADOS SOCIAIS, ECONÔMICOS E POLÍTICOS.....67

1.5 USO E OCUPAÇÃO DO SOLO.....75

1.6 INFRAESTRUTURA BÁSICA.....80

1.6.1 De Acesso.....80

1.6.2 Coleta de Lixo.....92

1.6.3 Serviços de Água, Esgoto e Energia.....94

PARTE II - INFRAESTRUTURA DE APOIO AO TURISMO.....97

2 SISTEMAS.....97

2.1 SISTEMA DE COMUNICAÇÃO.....97

225..... PARTE II - CONDIÇÕES NATURAIS  
223..... APOIO AO TURISMO  
1 ASPECTOS HISTÓRICOS, SOCIOECONÔMICOS E ESTRUTURA DE  
223..... PARTE I - CARACTERIZAÇÃO GERAL  
220..... INTRODUÇÃO

## 2º FASE: DIAGNÓSTICO TURÍSTICO

216..... 3.8 ESPAÇOS DE EVENTOS  
197..... 3.7 LAZER E ENTRETENIMENTO  
181..... 3.6.1 Meios de Hospedagem  
181..... 3.6 SERVIÇOS E EQUIPAMENTOS TURÍSTICOS  
167..... 3.5 ATRATIVOS NATURAIS  
160..... 3.4 EVENTOS PERMANENTES  
158..... 3.3 ATRAÇÕES TÉCNICAS, CIENTÍFICAS OU ARTÍSTICAS  
150..... 3.2 ATIVIDADES ECONÔMICAS  
126..... 3.1 ATRATIVOS CULTURAIS  
126..... 3. OFERTA TURÍSTICA  
126..... PARTE III - OFERTA TURÍSTICA  
116..... 2.6 OUTROS SERVIÇOS  
113..... 2.5 SISTEMA DE COMÉRCIO  
111..... 2.4 SISTEMA DE SEGURANÇA  
104..... 2.3 SISTEMA DE EDUCAÇÃO  
100..... 2.2 SISTEMA DE SAÚDE

# ARAÇARIQUAMA

*Aqueles que Deus ama*  
Governo de Trabalho e Amor



SRPL-DOL
RG 0915
FLS. N.º

REFERÊNCIAS ..... 311

2.1 GEOMORFOLOGIA ..... 226

2.2 GEOLOGIA ..... 230

2.3 PEDOLOGIA ..... 235

2.4 CLIMA ..... 238

2.5 HIDROGRAFIA ..... 240

2.6 FAUNA E FLORA ..... 247

2.7 SUSTENTABILIDADE ..... 251

2.8 CARACTERIZAÇÃO DA DEMANDA TURÍSTICA ..... 256

2.9 PERFIL DA COMUNIDADE RESIDENTE ..... 273

2.10 ANÁLISE SWOT DO DIAGNÓSTICO ..... 294



**ARAÇARIGUAMA**

*Água que Deus ama*  
Governo de Trabalho e Amor

SRPL - DOL
RGF 0 9 1 5 .
FLS. N.º
081

**SECRETARIA DE CULTURA E TURISMO**  
**1ª FASE: INVENTÁRIO TURÍSTICO**

SRPL - DOL
RG 0915
FLS. N.º 282

**INTRODUÇÃO**

Para elaborar o Plano de Desenvolvimento Turístico de Araçariquama, foi realizado inicialmente o Inventário Turístico que seguiu o modelo instituído pelo Ministério do Turismo, porém, alguns ajustes foram necessários para atender as características locais, identificadas no decorrer do trabalho. Posteriormente realizou-se o Diagnóstico Turístico e Prognóstico para obter informações e dados que norteassem as propostas contidas no Plano.

A importância de se realizar o inventário da oferta turística de um município e/ou região pode ser constatada na definição da Organização Mundial do Turismo, que diz:

Inventário Turístico é o levantamento do conjunto dos recursos turísticos de uma determinada região, visando a correta ordenação e exploração do território, de forma a otimizar a utilização de seus recursos naturais e da oferta turística em geral (OMT, 1992).

Para a confecção do Plano de Desenvolvimento Turístico foram realizadas pesquisas de gabinete e pesquisa de campo com a aplicação de questionários de oferta turística, demanda turística e por fim, comunidade.



SRPL - DOL
RL 0 9 1 5 . 1
FLS. Nº. 283

Cronograma de Visita a Campo	
14/03/2017 - Coordenador do Projeto	Resquisa de Gabinete
22/03/2017 - Coordenador do Projeto	Resquisa de Gabinete
05/04/2017 - Coordenador do Projeto	Resquisa de Gabinete
19/04/2017 - Coordenador do Projeto	Resquisa de Gabinete
08/06/2017 - Coordenador do Projeto	Paisagens Naturais
23/06/2017 - Coordenador do Projeto	Visitas aos Municípios Limitrofes
10/07/2017 - Coordenador do Projeto	Resquisa de Oferta Turística Urbana
14/07/2017 - Coordenador do Projeto	Resquisa de Oferta Turística Rural
10/08/2017 - Coordenador do Projeto	Resquisa de Oferta Turística - Rural
13/10/2017 - Coordenador do Projeto	Resquisa de Oferta - Urbana
26/10/2017 - Coordenador do Projeto	Resquisa de Oferta - Rural
29/11/2017 - Coordenador do Projeto	Fotografar Atrativos

Cabe explicar que a pesquisa de gabinete, objetivou-se inicialmente em levantar informações históricas da fundação de Aracariгуama e sua emancipação de

Para a inventariação de Araçariçuama, adotou-se no trecho urbano, a divisão do mapa de ruas em quadantes, que foram destinadas a cada grupo de pesquisadores. Já na área rural, foi adotada uma forma diferente, onde foi utilizado veículo automotor para percorrer os atrativos rurais, consecutivo de abordagens dos moradores locais.

Todavia, a realização do estudo contornou diversas dificuldades como atualizar o banco de dados repassados pelas Secretarias, chuvas que dificultaram as atividades em dias programados para visita de campo, dificuldade de concessão de automóveis da Prefeitura para execução das atividades etc. No entanto, todas as adversidades foram superadas, sem a alteração do resultado final.

São Roque, bem como dados pertinentes à saúde, educação, segurança, transporte, planejamento urbano, propriedades rurais dentre outros aspectos.



SRPL - DOL
RG 0915
Fls. N.º <i>24</i>

<sup>1</sup> Disponível em <http://200.144.30.104/website/webrota/viewer.htm> Acessado em: Ago. 2016.

km de Campinas.

Aracariгуama está localizada a 48 km de São Paulo, 46 km de Sorocaba, 96

Sorocaba.

fluxo de pessoas, como acontece entre os municípios de São Paulo, Campinas e econômicos da região com influências direta, ou seja, econômica e social de troca e podemos comparar as distâncias reais entre Aracariгуama com os principais polos, executa a medição exata de distâncias terrestres entre determinados municípios, De acordo com o Departamento de Estradas e Rodagem - DER-SP<sup>1</sup>, que

Sorocaba, Boituva, Tatuí, Torre de Pedra, Pardinho, Itatinga e Iaras. (Osasco) até o município de Espírito Santo do Turvo, numa extensão de 302 (trezentos e dois) quilômetros, passando pelos municípios: Barueri, São Roque, Aracariгуama, A Rodovia Estadual Presidente Castelo Branco – SP-280, liga São Paulo

Branco – SP-280, conforme mostra a figura número 02. O município de Aracariгуama está localizado na borda da Rodovia Castelo

## 1. DELIMITAÇÃO DA ÁREA

### CARACTERIZAÇÃO GERAL

#### PARTE I

#### SECRETARIA DE CULTURA E TURISMO

Governo de Trabalho e Amor

*Água que Deus ama*

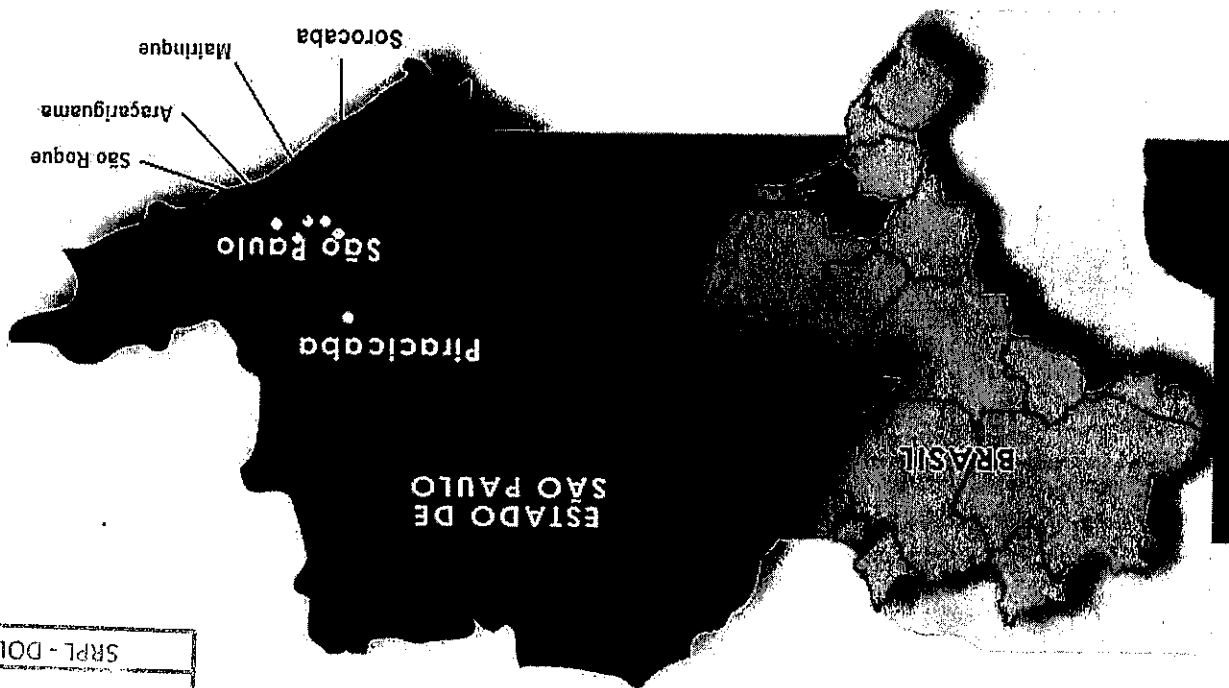
# ARACARIГУAMA



SRPL - DOL
RG 0915
FIS. N.º 285

Entre as principais formas de chegar ao município salientam-se, via Rodanel Mario Covas os acessos pelos Municipios de Barueri e Osasco, ou pela Rodovia Raposo Tavares SP-270 por São Roque a somente 15 km de distância ou pela Estrada do Centenário para os visitantes vindos de Santana de Parnaíba, Pirapora do Bom Jesus e também pela Estrada dos Romeiros – SP-312.

Figura n°. 01: O Estado de São Paulo.  
Fonte: "Google maps", acessado em setembro de 2017.



SRPL - DOL
RGI 0915
FLS. N.º 286

SECRETARIA DE CULTURA E TURISMO

*Água que Deus ama*  
Governo de Trabalho e Amor

**ARAÇARIГУAMA**





Tropeiro e Caipira.

Por fim, buscou-se entender, como ocorreu a perda da identidade cultural e gastronômica, dentro do processo de industrialização e urbanização, já que deveria haver traços fortes do movimento Bandeirante e os seus desdobramentos na cultura

Aracariгуama.

Mairinque, uma vez que compreenderam papel decisivo para o surgimento de região. Tomando sempre como referência a formação de Sorocaba, São Roque e Algodão, impactos na industrialização regional e migração de nordestinos para nas proximidades do Morro do Voturna e processos históricos como Ciclos do Café Aproxima-se essa linha do tempo com Aracariгуama, pela descoberta de ouro

dos índios.

Os primeiros habitantes da região foram os índios. Depois com a chegada dos portugueses e suas estratégias de ocupação pelas Capitãncias Hereditárias, trouxe ao porto de São Vicente, função decisiva de escoamento de matéria prima. Consequentemente quando ultrapassado o limite da Serra do Mar, rumo ao interior do território, deu-se origem a formação de São Paulo de Piratininga, mais tarde a cidade São Paulo. Apresentam-se os movimentos dos Bandeirantes e dos Tropeiros que deram à formação das cidades as margens do Rio Tietê. Neste contexto histórico não foi esquecido de problematizar os aspectos referentes à escravidão e a catequização

## 1.2 HISTÓRICO

SECRETARIA DE CULTURA E TURISMO

*Aquele que Deus ama*  
Governo de Trabalho e Amor

**ARAÇARIГУAMA**



SRPL - DOL
RGL 0 9 1 5 .
FLS. N.º 288

Sua área de ocupação corresponde ao que hoje são os estados de São Paulo, Paraná, Santa Catarina e Rio Grande do Sul. Dentro do Estado de São Paulo, a maior concentração era no vale do rio Tietê, de acordo com dados da carta de migração elaborada pelo indigenista Curt Nimuendaju quando afirma, no ano de 1900, que "o território de migração do Guarani Sul", do rio Tietê até o rio Paranapanema, corresponderia ao domínio dos índios "Guarani" no sentido do litoral (leste); a oeste (interior) do território, houve uma ocupação dos índios "Kaingang", sendo ambas maiores etnias em termos numéricos da região.

Segundo NOELLI (2004 p.52), "Os índios foram representantes legítimos de ocupação do território nacional brasileiro a 10.000 anos de história". Nesta região do Oeste Paulista encontravam-se diversas aldeias, entre elas: "Nimuendaju", "Kopenoti", "Vanuire" e "Icatu", onde algumas acabaram sendo exterminadas, enquanto outras sumariamente foram desestruturadas durante a colonização e dominação desse território. Essa ação do colonizador e o seu encontro com os nativos resultaram na formação de algumas etnias, como as "Kaingang", "Krenak", "Terená" e "Guarani".

A análise ora apresentada aborda todo processo histórico e de formação do município de Aragariguama, pontuando a dinâmica das estruturas sociais. Parte-se desde os primeiros povos habitantes da região do que hoje se consolida como o Oeste Paulista, ou seja, os índios, cedendo espaço para a colonização portuguesa no litoral, para fixação de povos no planalto da Vila de Piratünga e, por fim, para o movimento Bandeirante do século XVII, o que levou, posteriormente, ao movimento do Tropeirismo no século XVIII. Vale ressaltar que tanto os bandeirantes quanto os tropeiros influenciaram diretamente na formação das cidades dessa região.

### 1.2.1 Construção Histórica

SECRETARIA DE CULTURA E TURISMO

Governo de Trabalho e Amor  
*Aquele que Deus ama*

**ARAÇARIGUAMA**



SRPL - DOL
RGL 0 9 1 5 *
FLS. N.º 289

Em 21 de Janeiro de 1532, tem-se o registro que o português Martins Afonso de Sousa chegou ao litoral que hoje pertence ao estado de São Paulo, fundando ali a Vila de São Vicente. Até mesmo antes de sua chegada, já existiam relatos da presença de outros colonizadores na região, que seriam portugueses (clandestinos), naufragos ou espanhóis que tinham intenção de chegar ao rio da Prata, principal

ocupação e proteção.

Entim, pode-se entender que essa capitania foi bem-sucedida em termos de

Embora naquela época se cogitasse o levantamento de fortificações em vários pontos do litoral brasileiro, foram especialmente as Capitânias de Santo Amaro e de São Vicente, próximas ao Rio de Janeiro, onde se haviam instalado os franceses, os locais mais visados pelos cuidados bélicos da administração lusitana.

(1951 p.157).

Toda a ocupação do colonizador português nas terras descobertas foi desenvolvida num primeiro momento pelo sistema de Capitânias Hereditárias, que foram doações de terras feitas pelo rei de Portugal D. João VI aos seus donatários. A América portuguesa foi dividida em 15 (quinze) capitânias, que foram faixas de terra do litoral até a linha do Tratado de Tordesilhas, onde o limite de domínio da América Portuguesa e da América Espanhola foi delimitando, criando assim uma fronteira geopolítica entre essa região. Essas capitânias foram doadas a 12 (doze) donatários portugueses que tinham a missão de ocupação e povoamento da colônia, uma vez que desde o descobrimento, entre 1500 a 1530, esses primeiros donatários impediram que as terras ficassem abandonadas e recebessem ameaça de invasão oriunda de outras nações da Europa. Especificamente a capitania de São Vicente recebia uma atenção estratégica, uma vez que no território onde fica atualmente o Rio de Janeiro, a ameaça de invasão por parte dos franceses era comum, como pontua CORDEIRO

**ARAÇARIГУAMA**

*Aquele que Deus ama*

Governo de Trabalho e Amor

SECRETARIA DE CULTURA E TURISMO



SRPL - DOL
RGI 0915
FLS. N.º 290

Em 1553 os padres jesuítas comandados por Manoel da Nóbrega, chegaram ao planalto vindo de São Vicente, instalando-se em Santo André, sob o comando do

André da Borda do Campo, onde já existia outra vila sob o domínio português. localização exata e a razão dessas terras não terem sido anexadas à Vila de Santo onde não se sabe ao certo o ponto original e, onde não há material que comprove a fundada próxima a escarpa da Serra do Mar, a Vila de Piratininga, no ano de 1532, proteção de retaguarda garantindo assim à defesa do Porto. Por esse motivo, foi rodeada pela Serra do Mar, o capitão português percebeu a necessidade de ter uma proteção contra invasão espanhola. Pelo tipo do terreno e planície ali encontrada, Entretanto, a Vila de São Vicente apresentava uma fragilidade em termos de

mercadoria, justificando assim, a função do porto. p.56, já constavam rotas que ligavam a colônia espanhola para escoamento de revista do Instituto Histórico e Geográfico de São Paulo do mês de outubro de 2006 características do trecho de serra que ali se encontrava. Nesse local, conforme cita a rochas saindo por entre as matas e, algumas vezes, algumas cachoeiras, eram as penetração ao interior. Ingreme, escura e como uma densa cobertura vegetal além de Neste trecho da Vila de São Vicente, suas escarpas foi um grande obstáculo para Mar, que acompanha a costa paulista até o Rio de Janeiro, onde sua altitude é menor. Entretanto, uma dificuldade bem maior foi o obstáculo encontrado na Serra do

Vicente já era utilizado como porto de escravos. anterior, não há relatos de dificuldades para consolidação da vila, mesmo porque São Após a chegada de Martins Affonso de Souza, que já sabia dessa ocupação

provincia de colonização espanhola da época. Esses homens já tinham, inclusive, certa aproximação com os índios locais.

SECRETARIA DE CULTURA E TURISMO

Governo de Trabalho e Amor

*Aquela que Deus ama*

**ARAÇARIQUAMA**



SRPL - DOL
RGI 0915
FLS. N.º 291

Ao redor do colégio dos jesuítas começaram a surgir às primeiras casas de taipas de pilão dando início, de fato, a Vila de Piratininga. O povoamento da região, por sua vez, teve início quando, por ordem de Mem de Sá, governador-geral da colônia, a população da vila de Santo André da Borda do Campo migrou para os arredores do colégio, denominado "Colégio de São Paulo de Piratininga". Desta forma, a Vila de Santo André da Borda do Campo foi perdendo sua notoriedade, o que levou São Paulo ser elevado à categoria de Vila. Entretanto, a distância do litoral, isolamento comercial e um solo inadequado ao cultivo, condenou a vila a ter uma população pobre e uma importância muito discreta na colônia.

O envio oficial dos jesuítas pela coroa portuguesa já tinha uma missão pré-definida, estender aos "filhos da terra" o universo cristão, pois segundo eles, os nativos Jesus nesse novo país que seria mais tarde o Brasil.

Próximo dali havia ainda uma colina que era cercada por dois rios e por pântanos, que atualmente formam os rios Tamanduatet e Anhangabaú, oferecendo aos jesuítas a topografia ideal para se instalarem, sendo essa alta, plana e com abundância de água. Neste local foi construído um prédio humilde, coberto de palha, ainda em condições precárias. Quando os jesuítas se mudaram de fato para essa colina não tinham pretensão de formar uma vila, somente procuravam uma localização mais adequada às necessidades locais. Entretanto, no dia 25 de janeiro de 1554, foi aí fundada a Vila de São Paulo de Piratininga, quando se realizou a primeira missa no Pátio do Colégio, registrando assim um marco histórico na ação da Companhia de

carregada pelos nativos daquela região.

padre Manuel de Paiva. Entretanto, esses jesuítas não contavam com a localização da vila, pois seria aberta demais para defesa caso sofressem ataque de índios, seguiram rumo ao interior onde visavam, também, "catequizar" os índios que ali viviam cometendo, em suma, um "extermínio" da cultura, identidade e bagagem histórica

INPL - DOI
RG 0915
FLS. Nº

SECRETARIA DE CULTURA E TURISMO

Governo de Trabalho e Amor

*Aquela que Deus ama*

**ARAÇARIГУAMA**



Entretanto, com o decreto do marquês de Pombal, político português do século XVIII, a cultura colonial se modificou, devido à expulsão dos jesuítas do Brasil. Ainda com relação aos índios, há outros aspectos que podem ser problematizados e que vieram influenciar diretamente na configuração da região ora estudada, mas privilegiava-se, naquele momento, a relação com os primeiros colonizadores; outras abordagens referindo-se aos indígenas serão pontuadas ao longo dessa análise.

O primeiro ponto e o foco principal que a Companhia de Jesus teve de equacionar foi o contato com a língua do "profano", pois a única língua que existia para eles era a língua de Deus, ou seja, o latim, escolhido pela igreja como oficial. Como uma das principais estratégias da época, segundo ARANHA (apud STRAFORINI, 2001, p.100), "os padres aprenderam a língua tupi-guarani e elaboraram os textos para a catequese, ficando a cargo de Anchieta a organização de uma gramática tupi";

Com relação aos negros, trazidos unicamente para o trabalho, não era permitido o acesso à educação nem uma participação mais ativa no âmbito das relações sociais, pois aos mesmos caberia apenas a escravidão e a mão-de-obra natural e imprescindível ao sistema colonial. Somente no ano de 1686 o Rei de Portugal determinou a aceitação dos negros nos colégios jesuítos.

Utilizando do colégio e da aldeia como estrutura educacional, ambos visavam catequizá-los e elevá-los ao padrão europeu, tanto aos colonos quanto aos filhos bastardos tentando até prepará-los como novos missionários.


estavam perdidos, distante de Deus, o que justificou ainda o sentido da catequese. Partindo desta ideia, foi implementada uma educação associada à religião, com o propósito do ensino à leitura, à escrita, aos números e a língua portuguesa, como salienta AZEVEDO (1996, p.500), afirmando que:



SRPL - DOL
RG 0915
FLS. Nº 293

Passando para o movimento Bandeirante em São Paulo, pode-se afirmar que essa tendência não aconteceu ali por acaso. De acordo com HOLANDA (1995, p. 500), "sua vocação está no caminho", que desencadeia esse movimento, não somente na plantação de lavouras e fixação de território, como de sua posição entre o limite povoado e o interior do território, utilizando os rios para acesso e locomoção, interferindo na topografia e posição entre fluxos de algumas rotas desbravadas; são todos esses os indicadores que impulsionaram o Bandeirantismo. Todavia, sobre a vida na Vila de Piratininga, há outra questão preponderante, que colaborou com a migração dos paulistas: seus recursos eram insuficientes para uma sustentação ideal, além disso, estavam distantes dos centros de consumo e impossibilitados da compra de escravos negros, por isso utilizavam em sua maioria índios capturados no sertão. O homem português passou por um longo processo de adaptação e superação de seus limites, tendo como seu guia o índio, cuja aprendizagem serviu para sua sobrevivência no novo continente.

A energia física, necessária para tal empreitada, "dispensa comentários". Além disso, se deparavam com diversos obstáculos penosos como travessias de riachos ou serras. Dessa forma, quando passavam por rios muito caudalosos, descobriram que isso era um estorvo. Dessa forma passaram a procurar por outros caminhos e acessados por meio da navegação. Essa prática era conhecida como monções e recebe influência indígena; por sua vez, foram os bandeirantes que passaram a percorrer esses caminhos pelo rio, habitualmente utilizado como penetração ao continente por vários eixos.




Ao Oeste, onde está a zona de interesse dessa pesquisa, pode-se pontuar com relevância o bandeirante Antônio Raposo Tavares, que teve papel decisivo nesta rota de expansão percorrendo o Brasil de Sudoeste a Noroeste. Sua missão, conforme CORTESÃO (1966, p.129), "foi traçada pela coroa portuguesa, visando principalmente o descobrimento geográfico de minas de ouro". Existem relatos ainda que apontem sua ida à Portugal para elaborar um plano com Dom João VI. Suas expedições partiam de São Paulo, sendo a última em 1647 com duas tropas, uma mais numerosa soma de 120 homens brancos e 1200 tupis.

No início do século XVIII, tanto as entradas de cunho oficial, quanto às bandeiras de teor espontâneo, cogitaram a possibilidade de uma expansão e povoamento além da Vila de Piratininga.

Desde os primórdios dessa colonização, eram constantes as arremetidas num bandeirismo que visava garantir a "expansão" e o aumento das terras coloniais, visto que neste momento histórico, mesmo com o Tratado de Tordesilhas, que dividia a América em Portuguesa e Espanhola, ambas as potências mantinham inúmeras investidas no território considerado inimigo.

O Bandeirismo foi um movimento expansionista para o interior da colônia de interesse dos portugueses, durante boa parte do século XVII, o que gerou a ocupação permanente do território nacional. Existem duas versões desse movimento, denominado o primeiro de entradas e o segundo de bandeira. As entradas seriam as organizações oficiais da corte, ao contrário das bandeiras, que seriam organizadas por particulares, mas em ambos o objetivo era penetrar para o interior do território, caçar índios e procurar metais preciosos.





O descobrimento de minas de ouro no final do século XVII e início do XVIII, principalmente na região de Minas Gerais gerou um movimento migratório para a região das jazidas que acabou provocando um grande despovoamento das principais capitâncias e do interior remoto. Todos os trabalhadores de outras atividades, sendo elas agricultura, artesanato ou a criação de gado, foram atraídos pela mineração e a regiões das minas iria favorecê-lo, pois quanto maior o número de catadores e mineradores maior a arrecadação do quinto, imposto sobre o ouro. Esse aglomerado de pessoas gerou grandes crises de abastecimento e escoamento da produção, principalmente de alimento, pois a atividade agrícola foi deixada de lado em função da mineração e o número de quadripedes para o transporte não atendia a demanda. Uma primeira medida para solucionar a crise decorrente dessa atividade, foi a utilização de mão-de-obra indígena e escrava como força de trabalho e transporte e, com isso, até se intensificou o tráfico no País.

dispunham.

dominavam os meandros dos sertões e sabiam sobreviver com os elementos que vindos do sul. Muitos Bandeirantes passaram a serem tropeiros, uma vez que já produção e abastecimento das regiões mineradoras, com diversos tipos de materiais surgiu o tropeirismo, que atuaria na necessidade de transporte para escoamento de da mineração, que seria a corrida em direção as vilas mineradoras e deste fenômeno, País foi a descoberta de metais preciosos; quando descoberto, veio a gerar o boom segundo. O grande objetivo bandeirante, dentro dessa penetração para o interior do movimento Bandeirante, pois o primeiro, deixa suas características e herança para o Por sua vez, o movimento Tropeiro foi um processo histórico posterior ao

estado do Mato Grosso.

na bacia hidrográfica Paraná/Paraguay, chegando ao que hoje é conhecido como o


SRPI - DOL
RGI 0915
Fls. N.º 297

SECRETARIA DE CULTURA E TURISMO

Governo de Trabalho e Amor

*Aquele que Deus ama*

**ARAÇARIГУAMA**



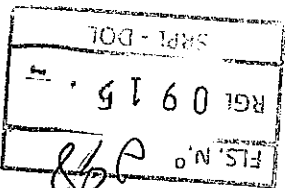
Nessa transição, constantemente realizada por esse território, havia a chance de realizar trocas econômicas, sociais e culturas. Onde passava, o tropeiro se tornava indispensável para outras atividades, sendo o emissário oficial, de correio, notícias e

Dentro desse cenário surge o movimento tropeiro, que constrói toda uma filosofia de vida para a prestação desse serviço. O nome tropeiro vem de tropa; toda tropa tinha um líder e uma divisão de trabalho, sendo esses cozinheiros, cargueiro entre outros. A tropa não pertencia a nenhum produtor ou comerciante, ser tropeiro era uma prestação de serviços. Sua finalidade era andar pelo interior, alugando seus serviços, vendendo a capacidade de carga de seus animais ou fazendo ele próprio a aquisição de novas cargas enfim, vendendo ou comprando mares. Pode-se dizer que eles eram abastecedores das necessidades de qualquer povoado daquela época.

Toda a comercialização de mares vindos do Sul era destinada a Minas Gerais, Mato Grosso, São Paulo e Rio de Janeiro; vindo da região dos pampas, a tropa xucra não amansada, após serem adquiridos viravam tropa arriada ou de carga; esses animais eram comercializados primeiramente em encontros casuais durante a tropeada ou nas feiras de mares.

Com o crescimento da mineração veio a necessidade de os escravos terem que trabalhar direto na mina, surgindo então a necessidade de uma alternativa efetiva para questão do transporte local. Iniciou-se então a comercialização de mares vindos do Sul, cuja necessidade era tanta que no ano de 1854, Dr. Josino do Nascimento Silva, presidente da província de São Paulo, propôs a criação de uma companhia de cavalaria. Já no ano de 1751, essa tramitação passou pelo registro de Curitiba, sendo eles trazidos do extremo sul da colônia, precisamente do que hoje é a cidade de Cruz Alta, Rio Grande do Sul, com destino às feiras em Sorocaba.

**ARAÇARIГУAMA**  
*Aquele que Deus ama*  
Governo de Trabalho e Amor  
SECRETARIA DE CULTURA E TURISMO



O surgimento de Sorocaba não está vinculado diretamente ao movimento tropeiro, embora tenha trazido grande estímulo a região entre os séculos XVIII

(2001, p.130) que afirma:

Quanto à formação do município de Sorocaba, pode-se citar STARFORINI

que pertenciam à rota, verificando a sua nítida influência.

Os tropeiros dominavam a mesma técnica dos bandeirantes para construção de casas em taipa de pilão. Ainda é possível encontrar exemplares nessas cidades

o elemento primordial da fundação.

torno de fazendas ou locais de pouso, não em torno de praça com igreja, sendo esse formação de cidades tropeiras, que seriam cidades onde o povoamento começaria em esses constantes viajantes. O autor afirma que esses movimentos geraram até a Como salienta GOULART (1961, p.158), a região acabou sendo povoada por

lugares.

descanso. Deste modo, contribuíram para o povoamento e o crescimento destes para atenderem o fluxo de tropeiros, tanto com o intuito de abastecimento como de topografia da região. Ranchos foram construídos nesse caminho, ligados às fazendas, sofreram variações, encontrando melhores opções de caminhos em relação à do País, visando abastecer a necessidade da mineração. Durante anos essas rotas trecho, os primeiros tropeiros começaram a transitar, levando os mares para o interior partia do Rio Grande do Sul em direção ao município de Sorocaba. Dentro deste A primeira rota dos Tropeiros ligava o sul ao sudeste do País, cujo caminho

cortando, dessa forma, os sertões brasileiros.

Sua função de transportador ligava literalmente os centros urbanos afastados, entrega de bilhetes, intermediário de negócios, aviador para encomendas e receitas.

**SECRETARIA DE CULTURA E TURISMO**  
Governo de Trabalho e Amor  
*Aquele que Deus ama*  
**ARAÇARIГУAMA**

SRPL - DOL
RGI 0915
ELS. N.º



Esses núcleos urbanos formados no oeste paulista se diferenciavam muito das cidades açucareiras nordestinas. Enquanto elas possuíam grandes engenhos com casa grande e senzalas e economia voltada para o exterior, os núcleos do oeste paulista eram formados por arraiais de taipa de pilão e cobertas de palhas, ou seja, ainda construções relativamente rústicas.

Expedições quando rumaram para oeste paulista, fundaram as vilas de Jundiá (1655), Itu (1656-8) e Sorocaba (1654/1661), tendo como influência as mesmas pessoas nos três municípios, os Bandeirantes irmãos André, Domingos e Baltazar Fernandes, netos de Tibiriçá.

Outra tentativa de fundação de uma vila (hoje região de Sorocaba) ocorreu em meados dos séculos XVII; nesse mesmo período foram criadas várias vilas, dessa forma, Sorocaba não foi um caso isolado.

Conforme a legislação da época, quando se encontrava ouro, deveria ser comunicado imediatamente ao capitão da capitania e ao governo colonial, para ser controlada a tarifa de imposto sobre o volume extraído. Como se imaginava que o morro de Araçoiaba (atualmente o município de Araçoiaba da Serra, limítrofe com Sorocaba) era uma grande jazida, o que não aconteceu de fato, o governador colonial fundou ali, no ano de 1599, uma vila concedendo à Câmara total autonomia. Em 1601 D. Francisco enviou povoadores para a vila, dando lotes para serem plantado gêneros agrícolas, o que seria positivo, uma vez que ampliaria a atuação da colônia.

e XIX. Sua formação foi, de fato, aproximadamente em 1589, onde tiveram os bandeirantes Afonso Sardinha e seu o filho, no morro de Araçoiaba, numa expedição de busca de materiais preciosos. Ao atingirem o morro, analisaram a geomorfologia da região em conjunto com um minerador, por acreditarem que poderiam encontrar ouro ali.

SECRETARIA DE CULTURA E TURISMO

Governo de Trabalho e Amor

*Aquele que Deus ama*

**ARAÇARIГУAMA**

