

ASSEMBLEIA LEGISLATIVA



DO ESTADO DE SÃO PAULO

PROJETO DE LEI Nº 0120/2018

JOÃO CARAMÉZ

Classifica Araçariguama como Município de Interesse Turístico.

RGL 00915/2018

Vol. 2



ARAÇARIGUAMA

Aquela que Deus ama

Governo de Trabalho e Amor

SECRETARIA DE CULTURA E TURISMO

FLS. Nº	301
RG	0915
SIST. - BOL	

É dentro desse contexto histórico, entre a influência bandeirante e tropeiro, que surgiu a Vila de Sorocaba, em terras doadas a Baltazar Fernandes por seu irmão; o beneficiado chegou à região com aproximadamente 370 índios e formou uma fazenda para abastecimento interno e futuras expedições de caça de índios e de minas de ouro.

Em 03 de março de 1661, com a autorização do Governador das Capitanias do Sul, Baltazar Fernandes conseguiu elevar o povoado a condição de vila com o nome de Nossa Senhora da Ponte de Sorocaba.

Segundo ALMEIDA (1960, p.155) a região era assim delimitada:

Os limites de Sorocaba no século de sua fundação abarcavam desde São Roque e Itu até o sertão indefinido pelo Oeste, limitando com Curitiba pelo Sudoeste, Iguape pela Serra do Mar, com muitas terras devolutas, outras sesmarias e algumas de fazendas com sedes grandes e alguns sítios próximo à vila. Ao oeste de Santa de Parnaíba não havia nenhuma vila até 1658, a não ser pequenas aldeias e capelas rurais.

O surgimento de Sorocaba trouxe outro sentido ao oeste paulista, já que as várias tentativas de fundação com vilas antecedentes, como Nossa Senhora do Monte e São Felipe, não obtiveram sucesso.

No final do século XVIII, quando encerrado o movimento bandeirante, Sorocaba deixa de ser um centro para expansão de expedições para se tornar um aglutinador de gado, cavalo e muar vindos do extremo sul do País. De acordo com GOULART (1961) "as feiras de muares devem ter começado por volta de 1750, data não muito precisa, porque os livros da câmara foram perdidos". Já segundo ALFREDO (1950 p. 102), "o ciclo do Muar nasceu com a abertura da estrada Rio Grande do Sul – São Paulo, em 1725 e terminou em 1875, mais ou menos, com o advento da ferrovia sorocabana".

Rua: Santa Cruz, 23 – Centro - Araçariguama / SP - Fone: (11) 4204-1443 – CEP 18.147-000.

E-mail: turismo@aracariguama.sp.gov.br




ARAÇARIÇUAMA

Aquela que Deus ama

Governo de Trabalho e Amor

SECRETARIA DE CULTURA E TURISMO



A feira de Sorocaba se nutria das manadas e muares de Viamão; essa manada punha-se em marcha do Sul durante a época das cheias, que era nos meses de setembro e/ou outubro, e chegavam à Sorocaba nos meses de janeiro/fevereiro ou março, no final das estações de chuvas, quando as pastagens estavam fartas.

Conforme relata GOULART (1961, p.158) sobre a movimentação na cidade:

A feira trouxe uma grande agitação para Sorocaba, os peões responsáveis pela tropa se instalavam nos campos, erguiam barracas, além da responsabilidade do trato aos animais, quando tinham suas horas de calma, era o momento das canções ao som da viola e conto de causos. Já os patrões iam para a cidade em busca de diversão. Sorocaba era então movimentada e por ali circulava muito dinheiro, os hotéis transbordavam de gente e havia galpões e casas de amigos, que serviam, inclusive, como meios de hospedagem.

GOULART (1961, p.158) afirma ainda que:

Sorocaba oferecia muitas opções de lazer. Cometas, como eram denominados os vendedores ambulantes, saíam da Corte para fazer em Sorocaba suas vendas. Mascates quinquilhavam pelas ruas. Espetáculos de companhias dramáticas, circos, cavaladas, corridas de touros, bebida, jogo, festa, música, negócios, mulheres, dinheiro... Muito dinheiro.

Sorocaba passou então a existir em função da feira. A partir disso, começaram a surgir indústrias ligadas à fabricação de objetos de montaria para condutores. Eram fabricados na região apetrechos como selas, facões, redes, ponches, mantas, estribos, campainhas, sinetas, chapas de ornamentação das selas de luxo e trabalhos manuais com couro. A cidade conquistou então, neste contexto das feiras, uma projeção de "capital", tornando até mais importante que a Vila de São Paulo, influenciando toda a região com a circulação das mercadorias que ali se produzia.



ARAÇARIÇUAMA

Aquela que Deus ama

Governo de Trabalho e Amor

SECRETARIA DE CULTURA E TURISMO

FLS. N.º	303
RGI	0915
SRPL - DOL	

Para dimensionar a proporção que a feira atingia, pode-se dispor de alguns números referentes à entrada de animais em Sorocaba, apresentados na tabela 02 (dois) que se baseia no livro de registro do final do século XVIII. Cabe ressaltar que nessas feiras não eram somente comercializados muares, mas também outros animais, como o negócio de bois e cavalos era também significativo, uma vez que em números, os dois juntos ultrapassavam ao dos muares, porém com importância menor e com impostos superiores aos demais.

Tabela nº. 02: Número de animais registrados em Sorocaba.

Animais Registrados em Sorocaba (1793 - 1801)				
Anos	Muares	Cavalos	Reses	Total
1793	3860	2214	1886	7960
1794	5380	3100	3492	11972
1795	8983	2817	3063	14863
1796	3610	1606	162	5378
1797	4465	2971	4485	11921
1798	11498	4037	6654	22189
1801	7053	2148	4584	13785

Já a tabela 03 (três), deixa evidente que o poder econômico de Sorocaba, provocado pela Feira de Muares, era grande para época. O capital gerado pelo negócio de animais foi superior ao orçamento da Província de São Paulo, mostrando todo o poder econômico dessa atividade e sua importância que não correspondia somente aos tropeiros e criadores, mas a toda população de Sorocaba que se beneficiava diretamente desse rendimento.



ARAÇARIGUAMA

Aquela que Deus ama

Governo de Trabalho e Amor

SECRETARIA DE CULTURA E TURISMO

FLS. N.º	304
RG	0915
SRPL - DOL	

Tabela nº. 03: Rentabilidade dos Negócios de Muares.

Negócio de Muares / Orçamento da Província de São Paulo				
Ano	Preço das Reses	Preço dos Muares	Total \$ (Reses/Muares)	Orçamento de São Paulo
1822	65000	145000 a 200000	635.669\$ a 460.285\$000	178583445
1826	65000	265000	418.200\$000	1972583480
1827	65000	265000 a 285000	318.968\$000	29746195764

O ano de 1870 ficou marcado como o início do final dessas feiras. Esse foi o ano em que se iniciou a construção da Estrada de Ferro Sorocabana, que marcou o declínio do movimento tropeirista. Existem, entretanto, outras explicações que se somam a esse momento histórico, como a decadência da escravatura, que afetou a plantação ao norte e incidiu na lavoura de algodão da região ou, pela crise da indústria açucareira e a queda da mineração. Todavia, o golpe mais forte sofrido foi justamente pela construção da Sorocabana, que ofereceu uma segunda opção de transporte, mais rápida e mais eficiente aos mercadores.

1.2.2 Fundação de Araçariguama

A fundação de Araçariguama está ligada diretamente com sua proximidade ao Rio Tietê, por ser o principal meio de penetração Bandeirante para interior da colônia, já no âmbito local sua história entrelaça com o processo de formação de Santana de Parnaíba e São Roque, municípios limítrofes.

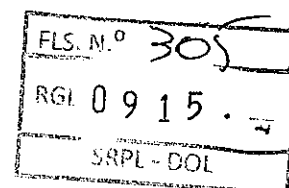


ARAÇARIGUAMA

Aquela que Deus ama

Governo de Trabalho e Amor

SECRETARIA DE CULTURA E TURISMO



O primeiro registro bandeirante no que é hoje o município de Araçariguama, foi no ano de 1590 quando o mameluco Affonso Sardinha, Capitão – Mor de São Paulo de Piratininga, encontrou ouro de lavagem nas proximidades do Morro do Voturuna, esse local naquela época foi denominado Serra do Ibituruna, próximo a recém-fundada Vila de Santana de Parnaíba (1580).

Santana de Parnaíba tornou-se a precursora da região, pois a partir de sua formação como vila, estabeleceu o primeiro povoado no oeste paulista. No ano 1561, Mem de Sá passa pela região com a sua expedição em busca de metais preciosos e constituiu uma fazenda edificando uma capela, que nomeou mais tarde de Capela de Santo Antônio, em 14 de novembro do mesmo ano, a Vila de Santana do Parnaíba, tornou-se ponto de partida das expedições Bandeirantes.

Conforme SILVA (1998, p. 8), nesse momento histórico existe diversas famílias que tinham posse da terra na região, consequência da formação das Vilas. Vale lembrar o padre Guilherme Pompeu de Almeida, que em 1640 fez a primeira capela, que é a atual Araçariguama, denominada “Nossa Senhora da Conceição de Ibituruna”. Posteriormente, o mesmo Bandeirante, adquiriu novas terras, onde vivia, quando se constituiu uma fazenda nomeada de Araçariguama, cujo significado é sitio onde os pássaros araçaris se reúnem para comer.

No de 1640 ocorreu a doação de terra das sesmarias do Manoel de Carvalho para Gonçalo Chassim, quando foi construída a capela de Nossa Senhora da Penha, dando início a um povoado. Esse território ainda pertencia a Vila de Santana de Parnaíba.

Entre 1625 e 1640, deu-se a dispersão e fixação dos fazendeiros e bandeirantes de Santana de Parnaíba por áreas próximas, principalmente às margens do rio Tietê, em Araçariguama; muitos desses bandeirantes paulistas, que ali se



ARAÇARIGUAMA

Aquela que Deus ama

Governo de Trabalho e Amor

SECRETARIA DE CULTURA E TURISMO

FLS. N°	306
RG.	0915.
	GOL

fixaram, deixaram alguma herança em fazendas da região que ainda mantêm o mesmo estilo arquitetônico.

No ano de 1688 a capela de Nossa Senhora da Conceição foi construída pelo padre Guilherme Pompeu de Almeida, para atender as atividades religiosas dos administradores de escravos das fazendas, local hoje conhecido com o Sítio dos Barbosa.

De acordo com HOLANDA (1995, p.40-41) e nos mesmos dizeres de GOULART (1961, p.143):

Os indicadores para viabilizar um povoamento nas cidades advindas dos Bandeirantes e Tropeiros, eram a formação de fazendas e a construção de capelas, razões para aglutinação de outras casas próximas a esse ponto dando assim início a um sentido de comunidade.

Com o estabelecimento das primeiras fazendas e suas capelas a região passou a ser importante reduto de homens que se tornaram mineradores, fazendeiros, colonizadores, bandeirantes, índios e escravos da história de Araçariguama, que pertencia geograficamente e administrativamente a Santana de Parnaíba nesse momento histórico.

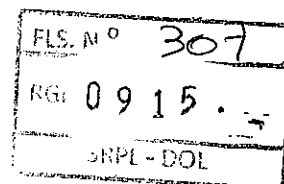
Dito a importância das formações de fazendas, cabe ressaltar que a Fazenda de Ibituruna (Araçariguama), fazia parte de muitas que estavam inseridas no território de Santana de Parnaíba que se estendiam pela região.

Em 12 de fevereiro de 1844 através da lei municipal nº 10 (dez), Araçariguama foi desanexada de Santana de Parnaíba e incorporada à Vila de São Roque que se tornou uma freguesia, com a mesma denominação.



ARAÇARIGUAMA

Aquela que Deus ama
 Governo de Trabalho e Amor



SECRETARIA DE CULTURA E TURISMO

Para SILVA (1998.p. 31), nesse momento histórico a Vila de Santana de Parnaíba estava decadente, em virtude disso, foi anexada a Vila de São Roque por forças políticas e interesses econômicos, tendo como ícone a expressividade de Antônio Joaquim da Rosa, que futuramente lutará pelo reconhecimento de Vila a Araçariguama junto ao presidente da província.

Precisamente em 16 de abril de 1874, através da lei nº. 43 foi elevada a categoria de Freguesia de São Roque com autonomia administrativas, como outrora era de Santana de Parnaíba. Alguns meses depois é feito a primeira eleição municipal para a escolha dos vereadores para ocuparem a Câmara Municipal, que antes da Proclamação da República, era o órgão máximo do executivo nas Vilas, somente após foi instituído o cargo de prefeito.

Conforme retrata o Instituto Brasileiro de Geografia e Estatística - IBGE (2008), o processo burocrático por leis e decretos das etapas desde Freguesia de São Roque, Distrito de São Roque e sua emancipação política, está citado na contextualização deste momento histórico do município - "Criada por lei Estadual nº 1038, de 19 de dezembro de 1906, em divisão administrativa referente ao ano de 1911, o Município de Araçariguama se compõe do Distrito Sede".

Já no ano de 1926, a mina do ouro passou a ser cobiçada pela empresa canadense *Saint George Gold Mine*, que conquista o direito de exploração do ouro, dando origem ao formato atual que está disponível para visitação. No ano de 1934, por razão de um decreto presidencial, Getúlio Vargas decide lacrar a Mina do Ouro de Araçariguama, por desvio de minérios, sendo que neste mesmo ano, por decreto Estadual, Araçariguama foi reduzida à condição de Distrito de Paz de São Roque.



ARAÇARIGUAMA

Aquela que Deus ama

Governo de Trabalho e Amor

SECRETARIA DE CULTURA E TURISMO

FLS. N°	308
NO.	0915
TIPO - DOL	

Em 1968 foi inaugurado o primeiro trecho da Rodovia Castelo Branco, idealizado por Ademar de Barros. Porém, só foi inaugurada na gestão do Governador Laudo Natel e dado continuidade pelo governador Abreu Sodré. Tanto, São Roque quanto seus distritos foram amplamente favorecidos pela construção da rodovia a nível econômico e demográfico.

Percebe-se que a discussão está em ordem cronológica, dessa forma, será retomado posteriormente a problemática da Rodovia Castelo Branco.

Conforme ao decreto 6.448 de 21 de maio de 1934, foram extintos vários municípios similares ao estudado, por justificativa de não terem recursos próprios para manterem sua administração. Então, retrocedeu-se Araçariguama novamente como distrito de São Roque. Por essa razão, como aponta SILVA (1998, p. 71), surgiu vários movimentos emancipacionistas de Araçariguama na década de 1970, como: Juventude Unida Cristã de Araçariguama - JUCA, logo após União Social Esportiva e Recreativa de Araçariguama - USERA e o primeiro partido político do município a Aliança Renovação Nacional - Arena que não obtiveram sucesso nas investidas para emancipação.

Na década de 1980 motivados pela emancipação de Mairinque, os movimentos sociais de Araçariguama se fortaleceram, dando origem a primeira Comissão Pró Emancipação, que buscou alternativa, além de pedidos feitos a Câmara Legislativa de São Paulo, atingindo-se as esferas Estaduais e Federais.

Conforme a Lei Complementar 410 de 28/08/1985, foram estabelecidos requisitos para que o distrito ou subdistrito se constituísse em municípios, como:

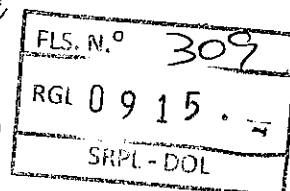


ARAÇARIGUAMA

Aquela que Deus ama

Governo de Trabalho e Amor

SECRETARIA DE CULTURA E TURISMO



- 1 Ser distrito ou Subdistrito há mais de três anos;
- 2 Ter condições apropriadas para instalação da Prefeitura e da Câmara Municipal;
- 3 Apresentar solução de continuidade de cinco quilômetros no mínimo, entre o seu perímetro urbano e do Município de origem, excetuando-se os distritos e subdistritos integrantes da área metropolitana da Grande São Paulo;
- 4 Não interromper a continuidade territorial do município de origem.

Por Araçariguama, enquadrar-se em praticamente todos os quesitos apontados, novamente foi organizado um projeto para ser reapresentado. Segundo SILVA (1998, p.76), os governantes de São Roque, passaram a tomar medidas no sentido da manutenção da unidade territorial com o seu distrito, desenvolvendo até área fabril em Araçariguama.

Com a promulgação da Constituição Federal de 1988, encontramos no parágrafo quarto do artigo 18 a seguinte disposição:

A criação, a incorporação, a fusão e o desmembramento de Municípios, far-se-ão por lei estadual, dentro do período determinado por Lei Complementar Federal, e dependerão de consulta prévia, mediante plebiscito, às populações dos Municípios envolvidos, após divulgação dos Estudos de Viabilidade Municipal, apresentados e publicados na forma da lei.

Somado a nova constituição com as eleições municipais de 1988, quando foram eleitos três vereadores de Araçariguama na Câmara de São Roque, sendo eles: Severino Alves Filho, Celso Grande e João de Castro de Andrade Néto, além disso, em virtude do afinco de Severino pela emancipação de Araçariguama, foi o vereador mais votado e recebeu indicação para a presidência da Câmara.



ARAÇARIÇUAMA

Aquela que Deus ama

Governo de Trabalho e Amor

FLS. N.º	310
RGI	0915.4
SRPL - DOL	

SECRETARIA DE CULTURA E TURISMO

Devido a essa nova condição de representatividade no poder legislativo, além da mobilização social, dos movimentos já citados anteriormente, tudo isso propiciou as condições adequadas para a emancipação.

Araçariçuama veio assumir as condições de município posterior a isso, conforme livro de registro da prefeitura municipal, 1995; p.29 afirmando que:

Elevado novamente à categoria de Município com a denominação de Araçariçuama, por Lei Estadual nº 7644, de 30 de dezembro de 1991, desmembrado de São Roque, com sede no antigo Distrito de Araçariçuama, constituído do Distrito Sede. Sua reinstalação se verificou no dia 01 de janeiro de 1993.

Em 1991, os emancipadores liderados por Severino Alves Filho, o Paraíba, fizeram com que Araçariçuama reconquistasse sua autonomia político-administrativa, obedecendo ao plebiscito realizado em 19 de maio de 1991, onde o então Governador do Estado Luís Antônio Fleury Filho assina a Lei Estadual de nº. 7.665/91 que reconduz Araçariçuama a condição de município emancipado, marcando as primeiras eleições para 3 de outubro de 1992, onde "Paraíba" foi eleito o primeiro prefeito de Araçariçuama.

Em janeiro de 2001 assume a gestão política do município o Prefeito Carlos Aymar. Nesse período vieram para a cidade várias indústrias, entre elas a Gerdau Aço Minas.

Reeleito em 2004, Aymar se afastou da prefeitura de Araçariçuama no final de seu mandato para sair como candidato a prefeito de São Roque nas eleições de 2008. Segundo o Prefeito, seria uma "virada de mesa" político-administrativa, já que Araçariçuama assumiu por muito tempo papel de coadjuvante na história econômica, política e social dessa região, acumulada pela resistência do município de São Roque em assumir sua emancipação.



ARAÇARIGUAMA

Aquela que Deus ama

Governo de Trabalho e Amor

SECRETARIA DE CULTURA E TURISMO

FLS. N.º	311
RGI	0915
SRPL - DOL	

1.2.3 Ciclos do Café, do Algodão e da Cana de açúcar.

Procedida à caracterização histórica das origens da região estudada esse item prossegue analisando a etapa histórica posterior ao Bandeirantismo e Tropeirismo: o ciclo do café e plantação de algodão e cana-de-açúcar na região.

O café chegou ao norte do Brasil, precisamente em Belém, no ano de 1729 vindo da Guiana Francesa. Sob o pedido do governador do Maranhão e Grão-Pará, foi enviada à Guiana uma expedição com a missão de obter algumas mudas de café arábica, pois já naquela época tinha grande valor.

Devido às condições climáticas do País, o cultivo se espalhou rapidamente, primeiramente pelo Nordeste entre os estados do Maranhão e Bahia, depois sudeste, entre o Rio de Janeiro, São Paulo, Paraná e Minas Gerais. Durante o início do século XIX, o café foi produto-base da economia brasileira, desenvolvendo-se de diferentes formas em cada região do País. No ano de 1732 foi exportada a primeira remessa para Lisboa, conforme pontua VALVERDE (1967, p.12).

Esse ciclo teve em torno de um século de duração, do apogeu a ruína, simultaneamente presenciou fases importantes da história brasileira, como: transição política para a república, fim da produção escravocrata, mudança fundiária com a institucionalização do valor da terra e início da industrialização.

No Vale do Rio Paraíba iniciou-se, entre 1810 a 1820, um novo ciclo econômico no país. Existe uma série de fatores que culminaram para o Ciclo do Café ter sua significância econômica e social para o Brasil. Nessa mesma época, teve uma



ARAÇARIGUAMA

Aquela que Deus ama

Governo de Trabalho e Amor

SECRETARIA DE CULTURA E TURISMO

FLS. N.º	312
RGL	0915
SRPL - DOL	

conjuntura externa favorável como o aumento do consumo na Europa e nos Estados Unidos, concomitante a isso, a crise da produção cafeeira do Haiti, que até então era o principal exportador mundial do produto que entrou em crise devido à longa guerra de independência que o país manteve contra a França. Aproveitando-se desse quadro, o Brasil aumentou significativamente a sua produção e embora ainda em pequena escala passou a exportar o produto com maior regularidade.

O progresso atingido no Vale da Paraíba com as grandes fazendas cafeeicultoras trouxe vários danos a Mata Atlântica, pois dependia da sua derrubada para o manejo da terra.

O café chegou a São Paulo pelo Rio de Janeiro. Primeiro fixou-se nas Matas da Tijuca, estendendo-se até Angra dos Reis e Parati, chegando a São Paulo por Ubatuba, e espalhando-se por todo o Vale do Paraíba.

O primeiro ciclo agrícola da região de Sorocaba, propriamente dito, que na época se unia às fazendas onde hoje é o território de Mairinque, Araçariguama e São Roque foram, entretanto, o da cana de açúcar, que se iniciou por volta de 1800.

Para pontuar esse momento histórico, podem-se citar as afirmações de CEZAR que dizem:

A cana estava disseminada por toda a área denominada quadrilátera (Região compreendida pelas vilas de Sorocaba, Piracicaba, Moji Guaçu e Jundiá), polos de maior ou menor desenvolvimento da lavoura canavieira e era representativa na região (CEZAR, 1984 p.152).

Vale frisar que a maioria dos habitantes daquela região estava condicionada a uma vida comercial mais intensa e igualmente voltada aos produtos das feiras de



ARAÇARIGUAMA

Aquela que Deus ama
 Governo de Trabalho e Amor

SECRETARIA DE CULTURA E TURISMO

FLS. N.º	313
RGI	0915
SRPI - DOI	

muares, que atingem seu apogeu quase concomitantemente ao da lavoura açucareira que, mesmo assim, teve uma grande projeção local.

Entretanto, a região foi reconhecida de fato pela produção algodoeira, que se desenvolvia em conjunto com a plantação de cana de açúcar. As primeiras mudas de algodão herbáceo foram introduzidas no espaço sorocabano em 1821, com sementes distribuídas pela Associação para Suprimento do Algodão de Manchester – Inglaterra. Com o fim do monopólio americano, Sorocaba começa ainda a exportar esse produto.

A economia do algodão em Sorocaba e região é um dos fatores responsáveis pela formação de capitais e experiências que possibilitaram a primeira fase da industrialização local, ou seja, no momento de sua implantação nas últimas décadas do século XIX. Tratava-se porém de modesto ensaio, cuja produção destinava-se ao comércio local e à venda aos tropeiros e aventureiros que procuravam a cidade por ocasião das feiras. SILVA (2000 p.150).

O período cafeeiro foi importante para a consolidação econômica e espacial do estado de São Paulo como um todo, naturalmente influenciando também essa região, porém, mantendo o cultivo do algodão e a fabricação de tecidos de importância primordial regional quando, Sorocaba e São Roque começaram a se desenvolver, inclusive, a partir da indústria e de maquinário têxtil.

Enquanto isso, o Estado se voltava ao cultivo do café, que era vendido quase que totalmente sem concorrência ao mercado europeu em expansão, porém, a economia cafeeira não alterou os quadros sociais herdados do passado colonial, ao contrário, fortaleceu a escravidão e a formação de grandes propriedades. Além disso, por ser uma cultura predatória, acabou gerando um desgaste do solo natural.

O deslocamento do café para o Oeste paulista deu notoriedade ao porto de Santos. Com a expansão do café para o interior, tornou-se necessário solucionar a questão do transporte até o porto da cidade. De início utilizou-se o transporte animal,



ARAÇARIÇUAMA

Aquela que Deus ama

Governo de Trabalho e Amor

SECRETARIA DE CULTURA E TURISMO

FLS. N.º	314
RGL	0915
SRPL - DOL	

porém, à medida que as distâncias aumentavam e o volume da safra se multiplicava, as estradas de ferro foram sendo construídas: o "São Paulo *Railway*", ligando Santos à Jundiá (1868); a Ituana, ligando Itu a Campinas (1873); a Mogiana e a Sorocabana, que começaram a ser construídas em 1875 são exemplos disso.

A sociedade brasileira passa por uma grande transformação do momento do fim da escravidão negra, para a substituição para a mão de obra assalariada. Conforme PRADO JUNIOR (1948, p. 169-170), observa que a lavoura cafeeira se baseou "na grande propriedade monocultora trabalhada por escravos negros, substituídos mais tarde (...) por trabalhadores assalariados".

Dentro de outra perspectiva, FERNANDES (1981, p. 20), diz que com a abolição da escravatura em 1888 onde "as tendências de reintegração da ordem social e econômica expeliram, de modo mais ou menos intenso, o negro e o mulato do sistema capitalista de relações de produção do campo".

Em 1850 com a proibição do tráfico negreiro, trouxe vários efeitos drásticos à economia brasileira, pela necessidade de circulação da produção e também pelo fato de que o próprio trabalhador escravo entra no processo como mercadoria.

Em meados de 1875 a 1883, a expansão cafeeira de São Paulo já era feita dentro de uma relação parcialmente capitalista de produção, que coincide com a transição do Café do Vale do Paraíba para o Oeste Paulista. Essa visão capitalista se expressa na compra da força de trabalho, por meio de pagamento de salário e apropriando do excedente, sob a forma de mais valia. Mesmo o salário vindo de fontes monetárias e não monetárias.



ARAÇARIGUAMA

Aquela que Deus ama
 Governo de Trabalho e Amor

SECRETARIA DE CULTURA E TURISMO

FLS. N.º	31
RGI	0915
SRPL - DOL	

Ainda conforme diz MARTINS (1981, p.15) "antes de ser o produtor direto, ele tem que ser objeto de comércio. Por isso, tem que produzir lucro já antes de começar a produzir mercadorias e não apenas depois".

O advento do trabalho livre traz uma nova situação nas relações de produção e dominação, entre o fazendeiro e o trabalhador, que nessa nova situação perde o poder da coerção pela força, para uma coerção predominantemente ideológica, mas é claro que a libertação do escravo não o liberta do passado de escravo.

Pretendendo uma nova relação para a produção, baseada no trabalho livre, mas dependendo que a exploração fosse legítima, foi encontrada em outro lugar, onde a condição do homem livre tivesse outro sentido. Com isso, entre 1886 e 1914, foi iniciada a imigração, vieram da Europa com incentivo do governo brasileiro, para preencherem a lacuna deixada pela escravatura; eles vinham num sistema de parceria onde era atribuída uma porção de cafezais para um trabalho em família, para que cultivassem, colhessem e se beneficiassem dos frutos.

Os colonos recebiam uma combinação de 03 elementos: um pagamento fixo pelo trato do cafezal, um pagamento pela quantidade de café colhido e produção direta de alimento como meios de vida e como excedentes comercializáveis pelo próprio trabalhador. Além disso, caracterizavam por um trabalho familiar.

Os colonos consistiam em grande parte dos trabalhadores empregados na lavoura, mediante a amostragem dos trabalhadores nas grandes fazendas de café, detinham 50% da mão-de-obra dentro dessas fazendas.

Dentro dessa mudança do formato de produção, tem-se paralelamente o valor da terra, assumindo características capitalistas, que culmina com a formação de fazendas. A lei de Terras de 1850 e a legislação subsequente atenderam o interesse

Rua: Santa Cruz, 23 – Centro - Araçariguama / SP - Fone: (11) 4204-1443 – CEP 18.147-000.

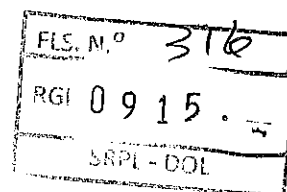
E-mail: turismo@aracariguama.sp.gov.br



ARAÇARIGUAMA

Aquela que Deus ama
 Governo de Trabalho e Amor

SECRETARIA DE CULTURA E TURISMO



da elite favorecendo para a continuidade da exploração do trabalho. Como citado anteriormente por FERNANDES (1981, p. 20), essa medida dificultava o acesso a terra, deixando os trabalhadores sem recursos, criando um instrumento que colocaria o monopólio do latifúndio.

O maior centro de expansão do café no chamado Oeste Paulista se consolidou na região de Campinas, onde até hoje se vê a presença de uma série de fazendas remanescentes do Ciclo do Café. Já em direção a Noroeste nas cidades de Limeira, Rio Claro, Araraquara, Ribeirão Preto, São José do Rio Preto, além de outras cidades nas bordas da rodovia Anhanguera.

A entrada do café na região de Sorocaba só se intensificou graças à construção da Ferrovia Sorocabana, que num primeiro momento, servia somente para o transporte de algodão, uma vez que foi criada em 1870 pelo comerciante de algodão Luís Mateus Maylasky; entrando, no ano de 1875, quando obteve da província de São Paulo uma garantia de juros de 7% ao ano pelo capital investido, a ferrovia cresceu e se estruturou, passando a transportar o café para diversas regiões do Estado uma vez que esse investimento não estava sendo viável somente para o transporte do algodão. Nessa época, a região dando prioridade ao município de Sorocaba, recebia vários imigrantes que vieram, principalmente para ocupar o papel dos escravos nas lavouras realizando, porém, diversas outras atividades. Esses imigrantes eram oriundos, principalmente de Portugal e da Alemanha, como aponta a tabela de número 04 (quatro) formatada para melhor elucidação do caso de estudo.



ARAÇARIGUAMA

Aquela que Deus ama

Governo de Trabalho e Amor

SECRETARIA DE CULTURA E TURISMO

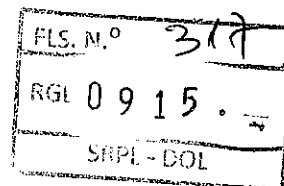


Tabela n.º 04: Estrangeiros em Sorocaba.

Apresentação dos Estrangeiros em Sorocaba (1842 - 1865)			
Profissão	Portugueses	Alemães	Outros
Comercio	11	4	2
Caixeiro	21	0	0
Ofício	3	15	4
P. Liberal	5	5	1
Trabalhador	0	1	0
Agricultor	1	2	0
Total	41	27	7

Fonte: Arquivo do Museu Histórico Sorocabano.

Entre o período de 1842 a 1865 um total de 68 (sessenta e oito) imigrantes chegou à cidade, 4,4% deles trabalhavam na agricultura, e o restante ajudava a consolidar o processo de industrialização no país. Como Sorocaba recebeu toda a herança do movimento tropeiro, a modernização e industrialização, aconteceu de forma mais rápida e precisa, uma vez que os moradores estavam acostumados com barganhas e comércios.

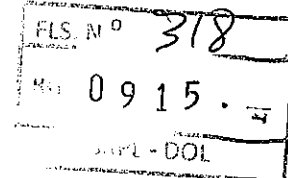
O início da decadência do café se deu depois da Revolução de 1930 e dos abalos provocados pela crise econômica mundial iniciada nos Estados Unidos em 1929, com a queda da bolsa, onde o governo Vargas mantinha apoio ao setor cafeeiro por meio do Departamento Nacional do Café. Para reduzir a oferta e melhorar o preço da saca, Vargas manda queimar café estocado e erradicar cafezais, pagando pequena indenização aos produtores. Em longo prazo, a produção e a exportação estabilizam-se, sob a supervisão do Instituto Brasileiro do Café.



ARAÇARIGUAMA

Aquela que Deus ama

Governo de Trabalho e Amor



SECRETARIA DE CULTURA E TURISMO

O processo de decadência da produção açucareira paulista ocorre no ano de 1860, quando não se consegue mais suprir o próprio mercado interno, obrigando a Província a importar açúcar de outras regiões para o seu consumo; esta decadência é o efeito da progressiva substituição da cultura da cana-de-açúcar pelo café em todo país. Entretanto, a cultura algodoeira continuava-se a se desenvolver e ainda era o principal produto agrícola da região. O algodão da região era produzido em larga escala nacional, sendo o "único sobrevivente" a esse período de crises.

Com a diminuição da exportação e com os preços aviltados, os sorocabanos abastados começaram novamente a pensar no aproveitamento local do algodão e, assim no final do século XIX se instalaram as fábricas têxteis: a primeira montada em Sorocaba acontece em 1852, por iniciativa do agricultor Manoel Lopes de Oliveira, a Nossa Senhora da Ponte (1882), a Votorantim (1890) e a Santa Rosália (1890), a BRASITAL de São Roque (1890), a Santa Maria (1892). Em 1909 foi fundada a Companhia Nacional de Estamparia, terminada a construção da fábrica São Paulo (1909) e instalada a fábrica Santo Antônio (1913), criando o maior polo industrial têxtil do Brasil.

Acompanhando esse período de quedas, a decadência da produção algodoeira da região se iniciou com a Guerra de Secessão nos Estados Unidos, onde os norteamericanos recomeçaram a plantar algodão em quantidade suficiente para exportação, tornando a matéria prima brasileira menos procurada. Como quase toda cidade do interior paulista, apesar do solo péssimo, o processo de formação agrícola se iniciou com o ciclo da cana-de-açúcar, quase ao mesmo tempo que, o ciclo do algodão e do café, e ainda assisti o fortalecimento do ciclo da laranja, em pleno ciclo industrial, o último ciclo agrícola da região, antes de assumir o perfil industrial que hoje se conhece.

Rua: Santa Cruz, 23 – Centro - Araçariçuama / SP - Fone: (11) 4204-1443 – CEP 18.147-000.

E-mail: turismo@aracariguama.sp.gov.br



ARAÇARIGUAMA

Aquela que Deus ama

Governo de Trabalho e Amor

SECRETARIA DE CULTURA E TURISMO

FLS. N.º	319
RGL	0915
SRPL - DOL	

1.2.4 Industrialização

Após apresentar os ciclos agrícolas dessa região, anteriormente problematizado, será abordado o período de despontamento industrial. Cabe salientar, que nessa discussão histórica quando for dito São Roque, também se pode compreender Araçariguama, pois não haviam sido desmembrados até 1991.

Conforme pontua Rafael Straforini:

Não resta dúvida que o desenvolvimento da cafeicultura foi o fator primordial para a implementação da indústria no Estado de São Paulo e a plantação do algodão para o desenvolvimento da região (STRAFORINI, 2001, p. 102).

A acumulação de capital iniciado desde o final da segunda metade do século XIX que se estendeu até 1930, decorrentes da exportação do café, transformou-se em estímulo para a formação do capital industrial nacional. Esse capital fez do Brasil um país articulado com o mundo, principalmente na linha do desenvolvimento mercantil, junto aos países capitalistas europeus e com os Estados Unidos. Somando a isso, GARCIA (1985, p.67), complementa que “esse capital, concentrou-se nas mãos de uma determinada classe social, tornando possível de ser transformado em capital industrial produtivo”.

O estado de São Paulo teve um papel decisivo com as suas políticas de crédito, proporcionando a transferência do capital agrário para o industrial, que só puderam atingir níveis satisfatórios porque tiveram tarifas protecionistas, protegendo assim a produção interna do mercado externo.

Rua: Santa Cruz, 23 – Centro - Araçariguama / SP - Fone: (11) 4204-1443 – CEP 18.147-000.

E-mail: turismo@aracariguama.sp.gov.br



ARAÇARIÇUAMA

Aquela que Deus ama

Governo de Trabalho e Amor

SECRETARIA DE CULTURA E TURISMO

FLS. N.º	320
REC.	0915
SINFL - DOL	

A industrialização começou então de forma simples, por meio da elaboração de produtos de baixo valor agregado, utilizando como matéria prima o café, algodão, couro e o açúcar. Os imigrantes foram ainda precursores desse processo de industrialização. No ano de 1920, quase $\frac{2}{3}$ da população paulista (600 mil pessoas) era formada por imigrantes². Além disso, esses colonos que primeiramente vieram para o trabalho na lavoura de café estimularam a criação de um mercado interno que ainda não existia. Somando a isso, mesmo com dificuldades na sua relação empregatícia com os Barões do Café, os mesmos eram assalariados e tinham a necessidade de consumo, como alimentação e vestuário.

Ainda de acordo com GARCIA:

Os fazendeiros, imigrantes, comerciantes e importadores do setor cafeeiro, compram ou fundam empresas, sendo eles os principais agentes do processo de industrialização do estado de São Paulo (GARCIA, 1985, p.67).

Então, no período de 1880 a 1930, a dinâmica da acumulação de capital foi determinada pela ida do capital acumulado na agricultura para o setor industrial, tornando irreversível essa tendência. Entretanto, deve-se frisar que a região de Sorocaba e São Roque (Araçariçuama) não foram grandes produtores de café, o que já foi elucidado. Entretanto, esta região mesmo não se beneficiando dessa cultura recebeu influências desse período, o que é inegável.

Em uma de suas passagens, SILVA (2000, p.89), afirma que a meta era plantar algodão para atender o mercado internacional, conduzido pelo desenvolvimento do capitalismo industrial, principalmente internacional. Além disso, o contexto histórico sofria com os problemas de abastecimento provocados pela Guerra Civil Americana

² Disponível em < http://www.prefeitura.sp.gov.br/porta/a_cidade/historia/ > acessado em: março. 2017.



ARAÇARIGUAMA

Aquela que Deus ama

Governo de Trabalho e Amor

SECRETARIA DE CULTURA E TURISMO

FLS. N.º	321
RGI	0915
SRPL - DOL	

(1860-1865), que inseriu as colônias periféricas no sistema industrial, com a tendência de fornecedor de matéria prima.

Num momento mais avançado da história, GODOY (*apud* STRAFORINI, 2001, p.115) afirma que:

A falta de mercado consumidor externo fez com que o algodão continuasse a ser produzido, mas com o objetivo do mercado interno, gerando uma consciência de que não havia outra saída para a crise a não ser transformar-se também em pano e vende-lo no mercado interno.

Com o cenário da crise do algodão, a indústria trouxe uma nova dinâmica para àquela sociedade, que possuía um espaço tecnicamente mais avançado que os demais municípios produtores de café. Sorocaba, de fato passou a possuir o maior número de fábricas têxteis do estado de São Paulo, fábricas essas que faziam o beneficiamento do algodão e contavam com a presença da ferrovia, auxiliando o escoamento dessa produção. Na época, Sorocaba foi conhecida como a “Manchester Paulista”, que remetia a quantidade de fábricas têxteis, equiparando-a com a cidade inglesa, a então maior produtora mundial de algodão, matéria prima para fabricação de tecidos.

Algumas fábricas de Sorocaba e São Roque (Araçariguama) materializavam esta fase da produção têxtil da região. Prova disso, é o trecho extraído de um material da Faculdade de Arquitetura e Urbanismo - FAU Mackenzie disponibilizado no *site* dessa universidade e acessado em março de 2008, que analisa a arquitetura industrial e a inserção urbana que, no caso, se remete à fábrica Santa Rosália, em Sorocaba:

O surgimento do parque industrial têxtil de Sorocaba teve início com a implantação da Fábrica de Fiação e Tecidos Nossa Senhora da Ponte (conhecida também como Fábrica Fonseca) em 1881 por Manoel José da Fonseca, apesar de tentativas anteriores frustradas de Francisco de Paula Oliveira (tentou produzir seda) e Manoel Lopes de Oliveira (tentou implantar uma tecelagem, mas esbarrou em problemas de mão-de-obra e matéria-



ARAÇARIGUAMA

Aquela que Deus ama

Governo de Trabalho e Amor

SECRETARIA DE CULTURA E TURISMO

FLS. N.º	302
RGL	0915
SNPL - DOL	

prima). No ano de 1890 fundam-se na cidade duas novas fábricas de tecidos, ambas distantes do centro urbano: a Votorantim e a Santa Rosália. Outras grandes indústrias têxteis implantadas em Sorocaba foram: a Fábrica Santa Maria, fundada em 1882; a Alvejaria, Tinturaria e Estamparia São Paulo, que começou a operar em 1909, dando origem à Companhia Nacional de Estamparia (CNE) e a Fábrica Santo Antônio, sendo concluída sua construção em 1913 em um terreno vizinho ao da Fábrica Nossa Senhora da Ponte. Apesar de distintas, todas as indústrias têxteis de Sorocaba possuíam algo em comum: eram grandes estruturas fabris com fachadas em alvenaria de tijolos aparentes e aspecto de arquitetura inglesa. Possuíam vilas operárias (sendo a Votorantim e a Santa Rosália "verdadeiras cidades em ponto reduzido") e benefícios aos operários.

Neste trecho pode-se constatar toda a importância fabril de Sorocaba e compreender sua titulação de "Manchester Paulista", que proporcionava ao local um desenvolvimento diferenciado em relação aos outros municípios da região.

A BRASITAL, por exemplo, foi uma fábrica que impulsionou São Roque (Araçariguama) ao desenvolvimento político, econômico e urbano. Construída no ano de 1890, pelo italiano Enrico Dell'Acqua em um local bem próximo ao que seria hoje o centro da cidade, que serve como referência para os que ali vivem. No ano de 1919, a fábrica que levava até então o nome do seu proprietário, passou a se chamar BRASITAL (junção de Brasil + Itália). Sua produção era basicamente formada por tecidos de algodão, como: brins, popelina, colchas e toalhas que eram comercializados no Brasil e até exportados, exemplo raro para época. Essa significativa fábrica chegou a empregar 80 % da mão-de-obra disponível do município de São Roque que, nesse momento, ainda incorporava os distritos de Araçariguama e Mairinque.

No ano de 1970, as atividades dessa indústria diminuiram levando a sua falência. No final dos anos 1980, a infraestrutura dessa fábrica passou a integrar um dos patrimônios públicos do município de São Roque, sendo hoje um centro cultural. A construção da Rodovia Castelo Branco, marca uma nova fase para essa região,



ARAÇARIGUAMA

Aquela que Deus ama
 Governo de Trabalho e Amor

SECRETARIA DE CULTURA E TURISMO

FLS. N.º	303
RG	0915
SERPL - DOL	

impulsionando o desenvolvimento e a circulação de cargas e mercadorias, atraindo novos investidores devidos à facilidade de acesso.

O projeto da SP-280 – Rodovia Castelo Branco iniciou-se no ano 1961, dando início efetivo as obras somente no ano de 1963, quando foi criada a Comissão para Obras Especiais do governo, encabeçado por Ademar de Barros. Primeiramente a rodovia foi titulada como “Autoestrada do Oeste” e, posteriormente, passou a ser conhecida como Rodovia Castelo Branco em homenagem ao então presidente da república, cujo projeto visava oferecer um caminho alternativo aos estados do Mato Grosso e Paraná. A Rodovia Castelo Branco foi então a primeira estrada planejada do País, que veio alavancar a carreira de Ademar de Barros dentro da política pública de transporte. Seu objetivo era facilitar o escoamento de mercadoria até o porto de Santos, vindo de todo o estado de São Paulo. Entre as demais rodovias planejadas com o mesmo perfil da Castelo Branco, pode-se citar a Rodovia Anchieta e a Rodovia Anhanguera.

Como já citado anteriormente, a inauguração completa da Rodovia Castelo Branco foi no Governo do Governador Abreu Sodré. A facilidade de acesso trouxe melhorias para região, ajudando na urbanização, industrialização e, mais tarde, na inserção da região na recente era da globalização. Da mesma forma que a construção da ferrovia Sorocabana levou o fim do movimento Tropeiro da região, uma vez que a Sorocabana trouxe mais facilidade e rapidez ao transporte, a construção da rodovia Castelo Branco, assim como outras inúmeras rodovias do país, levou ao início da decadência do transporte ferroviário de passageiros no País.

Logo quando emancipada em 1991, o parque industrial de Araçariguama já constava com empresas consolidadas, de acordo com SILVA (1998, p. 84), o

Rua: Santa Cruz, 23 – Centro - Araçariguama / SP - Fone: (11) 4204-1443 – CEP 18.147-000.

E-mail: turismo@aracariguama.sp.gov.br



ARAÇARIÇUAMA

Aquela que Deus ama

Governo de Trabalho e Amor

SECRETARIA DE CULTURA E TURISMO

FLS. Nº	324
RG	0915
	PL - DOL

município já dispunha de várias indústrias de variados segmentos, desde mineradoras, metalúrgicas e químicas e etc.

1.2.5 Migração Nordestina para o Oeste Paulista.

Conforme a discussão vista no *site* do Sistema Estadual de Análise de Dados - SEADE³, a migração do Nordeste aconteceu para várias regiões do Brasil, inicialmente para Norte pelos Ciclos da Borracha, posterior Sudeste por causa da Industrialização e Brasília na sua formação. Quando a origem da migração é da região nordeste, podem-se apontar uma série de motivos: a seca, falta de oportunidades, o desequilíbrio regional e a constante busca de melhores salários.

Principalmente durante a década de 1950, a migração tornou-se intensa para São Paulo devido à industrialização, porque o Estado passava por um período econômico industrial efervescente. Então, criou-se a ideia de emprego fácil e centro de oportunidades. Em compensação, o Nordeste ainda sustentava características econômicas estagnadas, baixa tecnologia, grandes proprietários e concentração de renda. Por essas razões, a migração do Nordeste para o sudeste, passou a se intensificar, trazendo para a metrópole e interior um alto adensamento populacional.

De acordo com os dados vistos no site do SEADE e IBGE⁴, a migração nordestina a São Paulo vem oscilando o volume. Na década de 1970 atingiu a 3,2 milhões de pessoas, já na década de 1980 reduziram a 2,6 milhões e quando parecia que seria um processo decrescente, voltou a subir e atingir ao patamar de 3,2 milhões

³ Disponível em < <http://www.seade.sp.gov.br/> > acessado em: março. 2017.

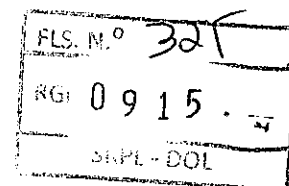
⁴ Disponível em < <http://www.ibge.gov.br> > acessado em: março. 2017



ARAÇARIGUAMA

Aquela que Deus ama
 Governo de Trabalho e Amor

SECRETARIA DE CULTURA E TURISMO



peçoas. Aponta-se a redução na década de 1980, principalmente pela crise econômica que atingiu a metrópole, ocasionando emigração nesse período.

Os movimentos migratórios sempre desempenharam papel relevante na composição da população paulista. Em 2000, o Estado de São Paulo contava com uma população de 37 milhões de habitantes: 75,2% correspondiam a pessoas nascidas no próprio Estado (naturais) e 24,8% eram pessoas nascidas em outros Estados brasileiros e outros países. Equivale a dizer que, em 2000, residiam em São Paulo aproximadamente 9,1 milhões de pessoas não naturais do Estado. Qual a origem dos migrantes que chegaram ao Estado de São Paulo?

A tabela nº. 05 demonstra que nas décadas de 1980 e 1990 toda a migração e emigração feita para e do Estado de São Paulo. Dentre os Estados da Região do Nordeste, destacam-se: Bahia e Pernambuco, logo em seguida têm o Sudeste representado pelo Estado de Minas Gérias, já no Sul aponta o Paraná, por fim, Centro – Oeste e Norte. Cabe ressaltar, a expressividade do Nordeste, que se somado todas as outras regiões brasileiras não atinge o mesmo número desta região.

Apesar de haver aumento de forma geral, entre a imigração de 1980 para 1990, percebe-se em 1990 um crescimento da emigração, quando esse fluxo busca o retorno a origem, após o sonho não ser atingido, visto que outras regiões do Brasil passam a ter maior poder de atratividade, isto é, como o garimpo no Norte, expansão agrícola no Centro-Oeste e outros.



ARAÇARIGUAMA

Aquela que Deus ama

Governo de Trabalho e Amor

SECRETARIA DE CULTURA E TURISMO

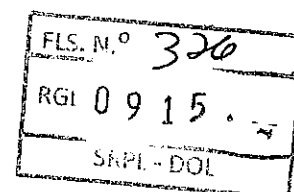


Tabela nº. 05 - Volume de Imigração e Emigração para o Estado de São Paulo.

Regiões	Imigração		Emigração	
	1981 - 1991	1990 - 2000	1981 - 1991	1990 - 2000
Brasil	2.679.162	3.177.676	1.494.933	1.789.544
Norte	58.715	58.444	58.742	49.295
Para	26.275	25.478	13.192	15.511
Nordeste	1.343.496	1.672.649	509.433	689.908
Maranhão	32.136	63.309	13.244	19.675
Piauí	79.823	109.358	26.004	49.794
Pernambuco	322.686	331.070	121.071	128.640
Bahia	437.131	652.212	147.587	223.420
Sudeste	619.793	530.765	424.912	521.039
Minas Gerais	475.269	411.590	326.580	412.020
Sul	493.407	406.346	287.240	344.090
Paraná	440.281	347.388	222.365	262.129
Centro-Oeste	163.751	168.242	214.606	185.212
Mato Grosso	31.689	45.425	64.125	40.886

Fonte: IBGE Censo Demográfico 1991 e 2000.

Cabe pontuar alguma variação dos dados de migração, conforme indica a tabela no período de 1990-2000:

- Incremento no volume de imigração vinda da Região Nordeste e da emigração de São Paulo para lá;
- Inversão da tendência do movimento migratório com Minas Gerais;
- Manutenção da tendência de evasão populacional para o Sul, em especial para o Paraná, porém ainda mantendo ganhos populacionais com os Estados dessa região.

Rua: Santa Cruz, 23 – Centro - Araçariçuama / SP - Fone: (11) 4204-1443 – CEP 18.147-000.

E-mail: turismo@aracariguama.sp.gov.br



ARAÇARIGUAMA

Aquela que Deus ama
 Governo de Trabalho e Amor

FLS. N.º	327
DATA	09/15/91
TIPO	DI - DOL

SECRETARIA DE CULTURA E TURISMO

A partir da concentração desse fluxo na metrópole, percebe-se uma distribuição constante para a Região Metropolitana de São Paulo e interior paulista.

Como visto o Oeste Paulista recebeu número grande de imigrantes europeus para as lavouras de café e algodão, com a consolidação do processo de industrialização a região despertou interesse dos migrantes pelo potencial de oferta de emprego. Por esse motivo, cresce a migração intermunicipal entre a capital (São Paulo) para a Região Metropolitana de São Paulo - RMSP e o Interior, uma vez que se intensifica esse fluxo, torna-se a razão do aumento da população nordestina no interior e em Araçariguama.

Visto que, quando emancipado, o município tinha aproximadamente 8.000 habitantes em 1991, após 27 anos, encontra-se com aproximadamente 21.038, essa diferença em parte obteve influência desse processo de migração.

Conforme o Censo de 2002, nos últimos 30 anos a migração intermunicipal vem crescendo. Ao longo dessas décadas, o interior constituiu-se como principal destino, cabe frisar que nesse processo interno de migração não pode ser considerado apenas a de nordestino. Mas, sim, de praticamente todas as regiões brasileiras. Vale citar BAENINGER (1999, p. 15), que aponta durante a década de 1990 a migração nordestina para o interior cresceu, entre 1981 – 1991 foi de 273 mil, já de 1990 a 2000 passou para 440 mil. A representatividade nordestina é muito mais significativa na RMSP, conforme o autor representa 73,6% dos migrantes nordestinos que chegaram a São Paulo.

Com a consolidação dos polos regionais econômicos, entre cidades como: Campinas, São Jose dos Campos, Sorocaba, Santos, Ribeirão Preto e outras, esses municípios passaram a ter papel importante nessa absorção da população, resultando

Rua: Santa Cruz, 23 – Centro - Araçariguama / SP - Fone: (11) 4204-1443 – CEP 18.147-000.

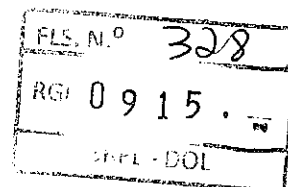
E-mail: turismo@aracariguama.sp.gov.br



ARAÇARIÇUAMA

Aquela que Deus ama
 Governo de Trabalho e Amor

SECRETARIA DE CULTURA E TURISMO



no fenômeno da interiorização da migração do Estado. Pode-se concluir, que a migração para o Estado de São Paulo e especificamente para Araçariçuama e região, trouxe mudanças no perfil social e étnico. Para o turismo, gera uma miscigenação cultural, que ao mesmo tempo, pode ser perceptível marca das culturas Bandeirante e Tropeiro, e também traços da identidade nordestina, que influencia na alimentação e manifestações culturais.

1.2.6 Origem da Gastronomia Regional e Local.

Para desvendar a formação gastronômica de Araçariçuama e do entorno regional, deve-se entrelaçar os vários processos como foram apresentados no processo histórico. Dessa vez, o enfoque será dado somente à dieta dos índios, negros, portugueses, que resultaram na formação da gastronomia paulista - via bandeirantes e tropeiros, apresentando o que contribuíram para a alimentação da região. Contudo, a contribuição da dieta da caçara para a gastronomia paulista não entrará na análise, por não pertencer ao recorte regional. Entretanto, buscou-se no decorrer desse item, identificar e compreender a formação da gastronomia regional e local. Para esse propósito seguirá uma análise histórica, etnográfica e sociológica da alimentação.

Segundo CAMARA CASCUDO (1983, p. 84), deve-se partir dos índios para entender o tipo de dieta do brasileiro respeitando os regionalismos. O primeiro registro histórico com informações gastronômicas entre o impacto cultural de Índios com Portugueses é a Carta de Pero Vaz de Caminha em 1500, que traz uma série de peculiaridades tupiniquins e lusitanas.

Rua: Santa Cruz, 23 – Centro - Araçariçuama / SP - Fone: (11) 4204-1443 – CEP 18.147-000.

E-mail: turismo@aracariguama.sp.gov.br



ARAÇARIGUAMA

Aquela que Deus ama
 Governo de Trabalho e Amor

FLS. N°	329
REG.	0915
S-PL-DOL	

SECRETARIA DE CULTURA E TURISMO

Conforme cita a Carta, dois índios são levados à nau de Pedro Álvares Cabral, que serve um banquete aos índios. Há registros, que quando viu uma galinha, teve medo, comum para um primeiro contato, segundo a carta os índios: "não lhe queriam pôr a mão; e depois a tomaram como que espantados". Nesse encontro, foi servido "pão e peixe cozido, confeito, farteis mel e figos passados". Não quiseram comer quase nada daquilo; se provaram alguma coisa, logo a lançavam fora.

A primeira prova de vinho de Portugal foi servida uma taça, que os índios mal puseram a boca. Na própria carta é nítida a conclusão dos portugueses, que os índios consomem em sua dieta tudo o que é produzido pela terra. Percebe-se no cardápio exposto um pouco das iguarias lusitanas, que contribuíram para formação do paladar brasileiro, pois a valorização do sal e a criação da monocultura da cana de açúcar trouxeram mudanças radicais nos costumes alimentares dos índios, que só conheciam o açúcar através do mel.

Com o Ciclo da Cana, teve-se a oportunidade de produção de açúcar mascavo, permitindo a cozinha portuguesa fazer todos os seus bolos, pães e doces, que transformaram a vontade alimentar do índio e do brasileiro, pois eles, só se alimentavam quando estavam com fome, agora passariam a comer sem intuito alimentares, ou seja, criando um tipo de uma comida de passatempo, isso seriam os aperitivos os doces, os quais abririam o desejo alimentar e motivava o convívio social.

Outro hábito visível no cotidiano do brasileiro é o costume português de oferecer alimento na alegria do convívio social, é uma forma de cordialidade lusitana. As festas eram formas de as famílias tradicionais esbanjarem o seu poder através da fartura alimentar. Como bem diz alguns ditos populares: "Quem bem come e bebe, faz o que deve" e também "A festa começa na boca e acaba nos pés".

Rua: Santa Cruz, 23 – Centro - Araçariçuama / SP - Fone: (11) 4204-1443 – CEP 18.147-000.

E-mail: turismo@aracariguama.sp.gov.br



ARAÇARIGUAMA

Aquela que Deus ama
 Governo de Trabalho e Amor

FLS. N.º	330
RN	0915
DOL	

SECRETARIA DE CULTURA E TURISMO

Afirma CAMARA CASCUDO (1983, p.87), que o tupiniquim de Porto Seguro, numa convivência curta, cedeu ao paladar lusitano, bebendo vinho, comendo presunto defumado, pão de trigo, figo, confeitos de açúcar, farteis e massa doce. Mesmo assim, toda dieta indígena marca forte presença no prato do brasileiro.

Essas características são dos índios Tupiniquins de Porto Seguro. Entretanto, há registros sobre o comportamento alimentar das etnias que habitavam o Oeste Paulista, que foram os Guaranis a Leste do Rio Tietê sentido litoral e a Oeste para o interior foram os "Kaingang". Entende-se que detinham dos mesmos recursos alimentares por estarem numa área de Mata Atlântica. Mas, não se sabe suas especificidades psíquicas.

Cabe apresentar os principais alimentos base da gastronomia indígena para se entender suas contribuições na gastronomia de Araçariguama e paulista. Na Carta tem-se registro que o palmito foi um dos primeiros frutos da terra, que o Capitão Pedro Álvares Cabral teve audácia de comer, conforme diz a carta: "ao lado dele (Ribeira) há muitas palmas, não muito altas, em que há muito bons palmitos". "Colhemos e comemos deles muitos". Já o inhame, cará e aipim passaram por uma grande confusão lusitana, por haverem semelhanças estéticas, perceberam-se suas diferenças no paladar, já que a origem do inhame era africana. Conforme Pero Vaz de Caminha, o aipim é o alimento mais visível nas refeições indígenas, sendo comparada sua função ao pão de trigo aos portugueses.

Para CAMARA CASCUDO (1983, p. 103), o aipim, tornou-se o alimento do índio e europeu, pelo seu sabor, fácil digestão e substancial. Talvez, justifica-se a diferença de influencias gastronômica entre a dieta indígena e africana no prato do brasileiro, porque em geral, os condimentos da terra foram adotados pela gastronomia portuguesa, transformando-se em novos produtos recheados de influencias do "saber

Rua: Santa Cruz, 23 – Centro - Araçariguama / SP - Fone: (11) 4204-1443 – CEP 18.147-000.

E-mail: turismo@aracariguama.sp.gov.br



ARAÇARIGUAMA

Aquela que Deus ama
 Governo de Trabalho e Amor

FLS. N.º	331
RGI	0915
SRPL - DOL	

SECRETARIA DE CULTURA E TURISMO

fazer” português. Por meio desse caminho, surgiram: os bolos, mingaus com carnes ou peixes, beijus, caldos, tapiocas e o pirão, mais recentemente assumiriam o papel dos beijus, principalmente no norte e nordeste.

Segundo o autor (Ibid. p. 121), o milho não ganhou o destaque da dieta indígena, por que só se reproduz semeando e os índios praticavam uma agricultura sedimentar. Diferentemente, o que ocorreu na orla do Pacífico, América Central e restante da América Inca, Asteca e Maia.

Para GABRIEL SOARES DE SOUSA (*Apud* CAMARA CASCUDO, 1983, p. 121), o milho tinha como principal função manter os cavalos, galinhas, cabras, ovelhas, porcos e servir aos escravos. Os aproveitadores do milho foram os portugueses, que elaboravam bolos, canjicas e pudins e os africanos faziam dele: papas, angus, fubá, mungunzás.

As bebidas do índio são fermentadas por vários recursos: milho, mandioca, cupuaçu, cacau e açaí. Algumas bebidas utilizavam-se da mastigação da fruta para acelerar a fermentação.

A herança indígena na dieta do brasileiro é muito significativa, passando por uma série de frutos e legumes e principalmente o aipim. Outra contribuição citada pelo autor, como os índios conheciam o fogo não comiam comida fria e nem carne crua, sempre assada ou passava pela fervura.

Disso, surgiu o costume brasileiro de esquentar a comida antes de comer. Existe uma máxima popular, que diz: “comida quente é que sustenta a gente”. “Esfriou, estragou”.



ARAÇARIÇUAMA

Aquela que Deus ama
 Governo de Trabalho e Amor

FLS. N.º	332
RGE	0915
SERPL - DOL	

SECRETARIA DE CULTURA E TURISMO

A dieta africana será tratada, em dois momentos: primeiramente anterior à colonização do Brasil e, em seguida, o momento contemporâneo a esta colonização. Antes da relação com os europeus e com os países a que foram levados, não conheciam a mandioca, o milho americano, o amendoim ou a cana de açúcar, por exemplo. Sua alimentação era predominantemente salgada e os doces.

Conforme CAMARA CASCUDO (1983, p. 190), sua característica essencial era a da caça, da pimenta e do arroz. Comiam uma grande variedade de animais, como elefantes, búfalos, gazelas, antílopes, hipopótamos, crocodilos, cabras, e até cães. Caçar era ofício, divertimento, orgulho e dignidade. Entretanto, possuíam uma tradição de não ingerir carne e, às vezes nem o leite, de animais bovinos. Preferiam utilizá-los em práticas religiosas, troca ou mesmo em forma de oferendas. Sobre a pimenta, era comida pura, mastigada na comida ou esmagada no caldo da carne ou do peixe. O arroz era uma constante, ingerido diariamente.

Algumas características da dieta africana eram a presença e importância do feijão, do mel, do inhame, entre outros, além de comerem poucas frutas ou peixes. Outro aspecto interessante é que alguns alimentos eram triviais e corriqueiros, enquanto outros eram reservados para momentos especiais e festas. As bebidas mais comuns que o negro apreciava eram fabricadas de plantas. Os *bambaras* e o *dolo* são retirados da fermentação do milho e o vinho de palma (*pombé*), é retirado por meio de uma incisão feita no alto de uma palmeira.

O segundo momento analisado, em que a cultura africana é modificada drasticamente para os que foram retirados de sua terra natal e obrigados a viver como escravos, alimentando-se do que lhes fosse dado será descrito abaixo.



ARAÇARIGUAMA

Aquela que Deus ama
 Governo de Trabalho e Amor

SECRETARIA DE CULTURA E TURISMO

FLS. N.º	333
RGI	0915
SRPL - DOL	

A alimentação do negro, como escravo, no Brasil, era composta basicamente de canjica, feijão-preto, toucinho, carne-seca, arroz, laranjas, bananas e farinha de mandioca. Essa alimentação reduz-se, entre os pobres, a um pouco de farinha de mandioca umedecida, laranjas e bananas. Sua alimentação era basicamente a mesma, independentemente do ofício do negro ou de sua origem, já que eram seus senhores quem escolhiam o que comeriam.

Afirma CAMARA CASCUDO (1983, p. 241 – 249), que houve muitas permutas alimentares entre estas duas culturas: a cachaça veio para substituir o vinho de palma, a mandioca, no lugar dos inhames, o milho americano no lugar do seu conhecido “milheto africano”. Apesar da relativa assimilação negra em relação aos novos costumes de alimentação, a intensificação do tráfico de escravos provocou e facilitou a vinda para o Brasil e a ida para a África de grande quantidade e variedade de alimentos e bebidas únicos, até então, destas localidades.

Exemplos desta permuta alimentar é a introdução da banana, do inhame, da melancia e da palmeira de dendê, provenientes da África no solo e cotidiano brasileiro.

A partir do momento que chegaram ao Brasil, os colonos europeus se viram obrigados a se ajustarem ao tipo de alimentos encontrados. Iniciaram uma organização de suas roças e a pesca tornou-se indispensável. Trouxe consigo os coqueiros ornamentais, semeou arroz, o melão, a melancia e abóbora. Foram feitas hortas: de gengibre, pepino, mostarda, nabo, rábanos, couve, trouchudas, murcinas, alface, coentro, funcho, salsa, cominho, hortelã, cebolinha, alho, cebola, berinjela, tanchagem, poejo, agrião, manjeriço, alfavaca, beldros, chicória, mastruço, cenoura, acelga e espinafre.



ARAÇARIGUAMA

Aquela que Deus ama
 Governo de Trabalho e Amor

FLS. N.º	334
RG	0915
SINPL - DOL	

SECRETARIA DE CULTURA E TURISMO

Dessas variadas iguarias somadas às conhecidas no Brasil, foram difundidos alguns costumes, que pode ser visto no prato do brasileiro, que são os usos do alho e cebola, que acompanham os portugueses e são temperos para praticamente todos os pratos brasileiros.

Outra influência e marco foi o uso do azeite de oliva e azeite doce das azeitonas, que iniciou a técnica da fritura, tanto os índios como os africanos não utilizavam óleo vegetal como procedimentos para cozinhar seus pratos e muito menos gordura animal. Com o tempo foi sendo introduzido e usado pelos nativos, até que impuseram a substituição pelo custo, passando a usar a manteiga e a banha de porco.

A introdução da galinha alcançou extremamente rápido praticamente toda a área do território nacional. Uma comida que entra para o cardápio brasileiro, como uma comida ocasional, ou seja, especial para uma data festiva, e é visto em todas as classes sociais atualmente.

O costume de comer carne de gado começou com a vinda dos rebanhos para os continentes americanos do século XVI. Assim o sarapatel, panelada, buchada e entre outros, não foram técnicas africanas e seus processos europeus. O sarapatel e o sarabulho, alimentos preparados com o sangue das vísceras de porco e carneiro, o português trouxe da Índia. A panelada e a buchada preparadas das vísceras assadas ou tostadas têm origens castelhanas.

Quatro doces históricos que marcam a etnografia portuguesa são: queijadinha de amêndoa, manjar-branco, pão de ló e fartes. Essa preferência transcende gerações porque ainda mantêm a simpatia coletiva, essas merendas são doces de qualquer classe social desde soberanos até lavradores.

Rua: Santa Cruz, 23 – Centro - Araçariguama / SP - Fone: (11) 4204-1443 – CEP 18.147-000.

E-mail: turismo@aracariguama.sp.gov.br



ARAÇARIQUAMA

Aquela que Deus ama
 Governo de Trabalho e Amor

FLS. Nº 33
RGE 0915
SRPL - DOL

SECRETARIA DE CULTURA E TURISMO

Acredita-se que a maior contribuição à culinária brasileira, foi a renovação do paladar brasileiro, descobrindo novas sensações, que não existiam na alimentação do índio e negro. Esses, por sua vez, entrelaçaram suas experiências com a habilidade portuguesa surgindo novos produtos com matérias primas brasileiras. Cabe ao restante desse texto, desvendar o resultado desses "mix" embasado nos fenômenos sociais do Bandeirante, Tropeiros e Caipira, que foram o princípio de formação da região e do Brasil.

Como já foi visto na formação histórica de Araçariquama, seguiremos sem a preocupação de explicar o propósito do Bandeirante e Tropeiro, também não há necessidade de conceituar o caipira. Busca-se abordar sua dieta e as condições que moldaram seus hábitos alimentares.

O Bandeirante por ser a fusão entre a herança portuguesa e o índio, a análise desse processo apresentada na formação histórica da região, permite compreender o que marcou a sua dieta e as condições que vivia, quando desbravava o interior da colônia em busca de ouro.

Tantos pratos portugueses quanto indígenas integraram seus cardápios, pois havia uma condição essencial para sua alimentação, que deveria ser resistente a longas jornadas e os elementos encontrados durante esse percurso abasteciam os farteis das tropas.

Segundo BELLUZZO (2008, p. 23), as expedições poderiam durar anos, destacam-se alimentos, como: a farinha de mandioca, com a qual se fazia um papa ou pirão misturado com toucinho. O sal como era importado de Portugal, era um pouco raro, da mesma forma, o açúcar, farinha de trigo e o arroz eram artigos de difícil transporte. Já a rapadura era indispensável, consumida aos pedaços ou derretida,



ARAÇARIGUAMA

Aquela que Deus ama
 Governo de Trabalho e Amor

FLS. N.º	336
RGI	0915
SKPI - DOL	

SECRETARIA DE CULTURA E TURISMO

consumida com mandioca cozida. Afirma a própria autora, que o Índio escravo era utilizado pelo Bandeirante para desbravar as matas, caçar, coletar, plantar e preparar a comida. Isso implica numa influência indígena ainda maior na cozinha paulista. Já o escravo negro, trouxe como contribuição as expedições pratos típicos como: o angu e fubá.

Conforme CAMARA CASCUDO Apud BELLUZZO (2008, p. 32) o mantimento histórico no movimento bandeirante foi a paçoca, que é atualmente feito de carne-seca com farinha de mandioca e julga-se oriundo do Norte. Isso porque, a carne era obtida na caçada e assim, a paçoca resolvia o duplo imperativo de comer sem deter-se e possuir os hidratos de carbono e a proteína animal.

Para BELLUZZO (2008, p. 32) outro prato representativo das jornadas é o feijão tropeiro, composto de feijão cozido (sem caldo) refogado em gordura de porco e misturado com farinha de mandioca e ovos. Do feijão também se fazia o virado à paulista, preparados com o grão cozido e amassado, engrossado com farinha de milho ou de mandioca e servidos com costelinha de porco ou linguiça.

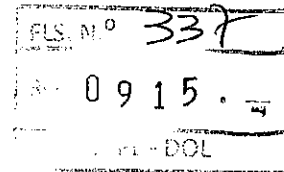
Segundo análise feita no processo histórico, o movimento Bandeirante e Tropeiro são complementares, porque inicialmente a colônia foi desbravada e povoada por um e abastecida pelo serviço do outro. Em consequência de ambos habitarem o sertão, suas dietas são muito similares, já que percorriam praticamente as mesmas rotas e os alimentos eram condicionadas as necessidades de serem nômades.

Para GOULART (1961, p. 23), a dieta Tropeiro, resumia-se em poucos elementos a carne-seca, feijão, angu de milho, farinha de mandioca, torresmo e café com açúcar, mas era muito farta e com esses elementos foram realizadas muitas



ARAÇARIGUAMA

Aquela que Deus ama
 Governo de Trabalho e Amor



SECRETARIA DE CULTURA E TURISMO

combinações que consumimos no nosso cotidiano. A carne-seca tinha presença diária na alimentação do tropeiro, em decorrência da ausência de sal e vinha também por parte da impossibilidade de levar a carne dita verde (carne comum de gado), pois estragaria pela deterioração do tempo, mesmo salgando. Os outros alimentos não estavam sujeitos à ação do tempo, como o feijão, fubá, farinha e café.

Durante o trabalho tinham regras que não autorizavam o uso da cachaça, só era admitido em ocasiões depois de uma chuvarada ou travessia de um rio para curar a "Constipação". A bebida mais consumida por eles era o café, onde estavam logo se observava o bule no braseiro, espalhando seu aroma pelo campo.

O sertanejo de modo geral é um grande fã de pimenta, como todos esses homens, tinham aqueles que misturavam com a comida outros que punham a pimenta inteira na boca, mastigando-a naturalmente, quando eles não tinham o molho, davam uma solução, pegando a pimenta e espremendo com vinagre para conserva.

O fumo é outro vício do sertanejo, desde criança já aprendia a pitar, fumando escondido no mato. Quando cresciam era raro ver um deles sem um cigarro de palha ou cachimbo entre os lábios.

A cozinha típica mineira presta homenagens ao tropeiro, dedicando-lhe pratos que contém o feijão cozido, quase sem caldo, farofa, carne, pedaços de toucinho e couve picada. É raro um restaurante mineiro não servir aos seus clientes o célebre "Feijão Tropeiro". GOULART (1961, p. 46) cita um trecho de uma fala de Tropeiro:

Do Porto da Estrela em diante nada nos faltou; tínhamos tudo de que necessitávamos: trem de cozinha, toucinho, sal, pimenta-do-reino, feijão preto e farinha com o que nos restaurássemos. E dilatando-se a viagem sempre íamos comprando novas provisões.



ARAÇARIÇUAMA

Aquela que Deus ama
 Governo de Trabalho e Amor

FLS. N.º	338
RGL	0915
SRPL - DOL	

SECRETARIA DE CULTURA E TURISMO

Na formação da tropa cada grupo de tropeiro tinha funções específicas, existia o "camarada" que cozinhava e era responsável pelo lote de muares, que transportavam os alimentos e apetrechos de cozinhar. O camarada cozinheiro é o que realmente tinha um princípio humano, de suas bocas ouviam aquelas estórias, que enchiam as horas de repouso ou era o cantor acompanhado sempre de uma viola. Nessa transição, constante realizada pelo território, tinha a chance de realizar trocas econômicas, sociais e culturas.

Pode-se perceber que na apresentação da dieta do índio, africano, português, bandeirante e tropeiro durante os séculos XVI ao final do XVIII, ocasionou a formação da culinária brasileira e regional com algumas variações. Cabe citar para explicitar alguns pontos de convergências na cultura bandeirante e tropeira, vindos das heranças indígenas, africana e portuguesa: uso da farinha de mandioca, beiju, angu e a caça, carne salgada para conserva, pimenta, couve e alguns comportamentos.

Para o Estado de São Paulo e principalmente no Oeste Paulista todos esses processos percorreram pela região, que não foi somente a incorporação de territórios a coroa portuguesa. Mas, a definição de tipos de cultura e vida social condicionado a esses fenômenos, que por fim deu origem a cultura do caipira.

ELLIS JUNIOR (1926). Apud CANDIDO (2003, p. 61) superestima a nutrição paulista afirmando:

(...) muito equilibrada, quanto os seus elementos químicos, pois não tinham só abundância a proteína da carne dos seus rebanhos, como também lhes sobrava a carne de porco, que é rica em matérias gordurosas de grande valor, além de grandes variações de cereallífera, como o trigo, mandioca, o milho, o feijão.



ARAÇARIGUAMA

Aquela que Deus ama
 Governo de Trabalho e Amor

FLS. N.º 339
RGL 0915
SRPL - DOL

SECRETARIA DE CULTURA E TURISMO

Segundo CANDIDO (2003, p. 63), distinguir a alimentação da vila de São Paulo, e a dos povoados do interior, a do primeiro século, e a dos séculos subsequentes, a do fazendeiro, a do sertanista e do povoador caipira. O tipo alimentar sertanista, afirma CANDIDO, aquele que se contenta com o mínimo para não demorar a interrupções da jornada, ou seja, suficiente para alimentar a vida. O povoador caipira, já intensificou as pequenas plantações bandeirantes, passando a ter mais fartura com o início das lavouras. Os demais variam conforme condições financeiras e produtividade da terra, além da conduta de deixar pequenas plantações nos pontos de pousos.

De acordo com o Regimento de Dom Rodrigo de Castelblanco (Apud CANDIDO) havia uma conduta de auxílio à manutenção das tropas:

Toda a pessoa de qualquer qualidade que for ao sertão a descobrimento será obrigada a levar milho, feijão e mandioca, para poder fazer plantas e deixá-las plantadas, porque com esta diligência poderão penetrar nos sertões, sem isso é impossível. Mandará semear as roças, que já ficam as terras beneficiadas de milho, feijão e abóbora (CANDIDO, 2003).

Em Araçariguama a Gastronomia Caipira, já sofreu variações de outros fenômenos locais, como: a migração italiana no século XIX para as lavouras de café e algodão quando ainda São Roque e Mairinque formavam único Município. Mais recente, vieram os migrantes nordestinos com a industrialização, que trouxeram suas contribuições.

Segundo SCHLÜTER (2003, p. 70), a gastronomia para o turismo pode ser tratada como um atrativo cultural e integrar produtos turísticos, permitindo a incorporação dos atores locais na elaboração desse produto. Soma-se a isso uma conduta favorável dos munícipes, quando perguntado se ofereceriam algum prato típico ao receber um turista, 60% dos entrevistados responderam, sim, e 38% disseram não. Nessa discussão, buscou-se, dar uma importância turística a



ARAÇARIGUAMA

Aquela que Deus ama
Governo de Trabalho e Amor

FLS. N.º 390
RG 0915
SRPL - DOL

SECRETARIA DE CULTURA E TURISMO

gastronomia, já que pode representar a identidade cultural e histórica de uma localidade.

1.3 ORGANIZAÇÃO POLÍTICA E SOCIAL

A organização Política e Social de Araçariguama, segundo as informações obtidas no site da Prefeitura, que concentra grande parte das associações do município está constituída conforme se apresenta a seguir.

Segundo a figura de nº. 04, a estrutura organizacional da prefeitura está dividida entre o poder legislativo que é a Câmara Municipal de Araçariguama e no Poder Executivo representado pela Prefeitura. Além de possuir 13 (treze) secretarias municipais e órgãos consultivos que estão especificados abaixo.



ARAÇARIÇUAMA

Aquela que Deus ama

Governo de Trabalho e Amor

SECRETARIA DE CULTURA E TURISMO

FLS. N.º	341
RGI	0915
SRPL - DOL	

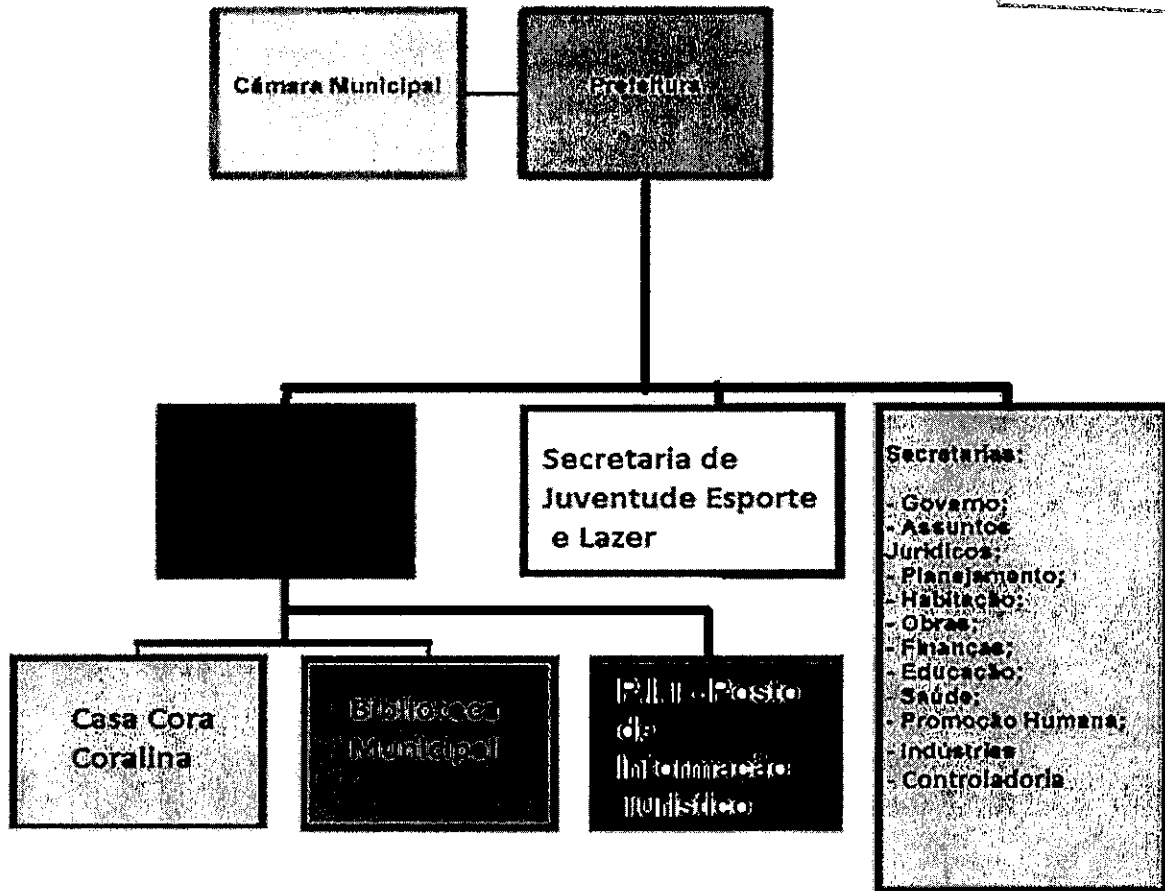


Figura nº. 04: Organograma da Administração de Araçariçuama.

A organização dentro do aspecto social existe uma Rede de Associações do Vale, que possui outras entidades filiadas, dentre elas, entidades de caráter religioso, assistencialista e comunitário, que atuam no município de forma oficial já constituída ou informal.



ARAÇARIGUAMA

Aquela que Deus ama

Governo de Trabalho e Amor

SECRETARIA DE CULTURA E TURISMO

FLS. N.º 342
RGI 0915
SRPL - DOL

Tabela nº. 06: Relação de Associações.

Associações de Araçariçuama	Responsável	Email:	Telefones:
Agência Adventista de Desenvolvimento e Recursos Assistencialista	Ametista	nucleo.aracariguama@paulistana.org.br	4136-3732 / (19) 99306-7048
Associação Educacional Beneficente Vale da Bênção	Debora Fahur	deborafahur@valedabencao.org.br	4136-4777
Associação Educacional Beneficente Vale da Bênção	Pr. Tércio Freire	tercio.freire@valedabencao.org.br	4136-4770
Fundação Antônio Antonieta Cintra Gordinho	Mary Rangel	marangel@uol.com.br	4136-1230/93331-0600
Fundação Antônio Antonieta Cintra Gordinho	Rui	ruiibeiro@faac.org.br	(11) 3111-1030 / 982854321
Sociedade Protetora dos Animais	Maria Helena	mariahelena.sp@terra.com.br	4136-2456/ 98272-7823
Centro Terapêutico Missão Resgate	Carlos	missaoresgate@gmail.com	4204-1049 / 99502-3486
AMADA	Celisa	amada.araca@hotmail.com	97242-8462 / 4204-1210
Recanto Nova Era	Angela Gonçalves	recantonovaera@globoboo.com	4136-1697/97353-9026
COOPRAM - Cooperativa de Reciclagem Ambiental de Araçariçuama	Izabel	bel_tina00@hotmail.com	97419-3031
Fraternidade Espírita Raio de Sol	Claudio	franceschiengenharla@bol.com.br	99980-0776
Oeste Solidária	Dimas Carvalho	dimas_f@ig.com.br	99938-9560
Associação Cristã de Assistência Plena - ACAP	Donizete	alvesdejesus@hotmail.com	4136-8027
Associação M. Santaella	Luiz Andre		4136-3763/97366-3042
Associação de M. Cruz das Almas	Joaquim	jauves@hotmail.com	99133-8060 / 4136-2954

Rua: Santa Cruz, 23 – Centro - Araçariçuama / SP - Fone: (11) 4204-1443 – CEP 18.147-000.

E-mail: turismo@aracariguama.sp.gov.br



ARAÇARIÇUAMA

Aquela que Deus ama
 Governo de Trabalho e Amor

SECRETARIA DE CULTURA E TURISMO

FLS. N.º 343
RGI 0915
SRPL - DOL

Associação Moradores Tigrão	Elza		97136-6277
Associação de Amigos do Bairro Meirelles e Tanque Velho	Marli	lialiso@hotmail.com	97116-3096
Associação de Amigos do Bairro Meirelles e Tanque Velho	Marcia	aparecidaferraz@ig.com.br	4136-3586 / 97116-3096
IPC	Nanci		99560-3034

Fonte: Rede de Associações do Vale da Benção.

Pautado nessas informações, pode-se identificar quais secretarias serão utilizadas para as ações que envolvem o turismo, setores da prefeitura e a comunidade que serão contatadas pelas associações.

1.4 DADOS SOCIAIS, ECONÔMICOS E POLÍTICOS.

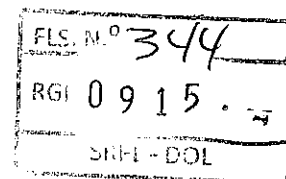
A maior empresa da região é a GERDAU, localizada em Araçariçuama. A empresa investiu cerca de R\$1 bilhão em infraestrutura diversificada no município como: a adoção de áreas públicas, pavimentação, reflorestamento, reciclagem entre outras atividades e produz em média de 16 milhões de toneladas de aço por ano até o final do ano de 2017.

Em entrevista realizada em 16 de março de 2017 com o chefe de qualidade e meio ambiente da GERDAU, unidade São Paulo, Sergio Ricardo Benedetti, identificou-se certa preocupação da empresa com a qualidade de vida no município, possivelmente respaldados nas leis de sustentabilidade empresarial, o que tende a se tornar um clichê. Neste trecho, é elencado que a maior importância da GERDAU para Araçariçuama está na geração de empregos diretos e indiretos, geração de impostos,



ARAÇARIGUAMA

Aquela que Deus ama
 Governo de Trabalho e Amor



SECRETARIA DE CULTURA E TURISMO

participação em fóruns da cidade, projetos sociais, entre outros. Já foram investidos 98 milhões de reais na cidade e realizado o plantio de mais de 57.000 mudas nativas e averbação de reservas legais em Araçariguama.

Na tabela número 07, apresentada a seguir, pode-se contextualizar alguns dados que evidenciam o perfil socioeconômico de Araçariguama num comparativo entre São Roque e Mairinque:

Tabela nº. 07: Comparativo socioeconômico da região.

Comparativo	Araçariguama	Mairinque	São Roque
População total	21.038 habitantes	46.567 habitantes	88.473 habitantes
Densidade Demográfica Hab. / Km ²	97,04	224,71	243,68
PIB municipal total	R\$ 1.693.232 Mil	R\$ 677.365 Mil	R\$ 933.003 Mil
PIB Agropecuário	R\$ 1.045 Mil	R\$ 4.851 Mil	R\$ 11.280 Mil
PIB Indústria	R\$ 718.772 Mil	R\$ 300.193 Mil	R\$ 273.378 Mil
PIB Serviços	R\$ 544.414 Mil	R\$ 293.879 Mil	R\$ 531.538 Mil
Impostos arrecadados	R\$ 331.561 Mil	R\$ 78.437 Mil	R\$ 121.807 Mil
PIB per capto	R\$ 88.475 Mil	R\$ 16.319 Mil	R\$ 15.040 Mil
IDH	0,81	0,80	0,82
Participação do município no PIB estadual	0,09%	0,07%	1,51%

Fonte: IBGE / SEADE - CENSO 2017

A partir dos dados reproduzidos do último Censo de 2000, certamente há uma diferença entre o dado oficial e o real, até porque as projeções corrigem parcialmente

Rua: Santa Cruz, 23 – Centro - Araçariguama / SP - Fone: (11) 4204-1443 – CEP 18.147-000.

E-mail: turismo@aracariguama.sp.gov.br



ARAÇARIGUAMA

Aquela que Deus ama
 Governo de Trabalho e Amor

SECRETARIA DE CULTURA E TURISMO

FLS. N.º	345
RGI	0915
SRPL - DOL	

o valor, sem contar com fatores adversos da economia ou sociais, sendo assim, podem-se comparar entre os três municípios a origem das principais arrecadações. São Roque se destaca com o maior PIB, entretanto, demonstra menor indicador de arrecadação do setor industrial, o que é compensado pelo setor de serviço e justificado pela atividade turística. Mairinque encontra-se em posição intermediária, sendo praticamente igual a arrecadação do setor de indústria e serviço, já agricultura representa uma pequena parcela das rendas geradas no município.

Araçariguama em especial, apresenta uma arrecadação muito próxima de São Roque e ganha em destaque pelo setor industrial, porque é a maior geração de renda dentre os três municípios. Sobre o baixo valor agrícola, entende-se, que é um pouco maior, até porque, constam oficialmente registram-se apenas 21 (vinte e um) estabelecimentos agropecuários, o que não corresponde à realidade do município pelas suas dimensões rurais.

São Roque, iniciou o seu processo de industrialização antes de ambos municípios, influenciada pelas indústrias têxteis do Ciclo do Algodão e também pela Estrada de Ferro Sorocaba, que passava por Mairinque ainda São Roque e escoava mercadoria para exportação.

Araçariguama nos últimos anos passou por um processo forte de industrialização, pois aplicou uma incisiva política de incentivos fiscais que atraíram uma série de indústrias sediadas no município.

Outro dado representativo é o PIB Per Capto, que é a divisão do total do PIB pelos moradores, o que destaca os índices de Araçariguama, que está entre um dos maiores do Estado de São Paulo.

Rua: Santa Cruz, 23 – Centro - Araçariguama / SP - Fone: (11) 4204-1443 – CEP 18.147-000.

E-mail: turismo@aracariguama.sp.gov.br



ARAÇARIQUAMA

Aquela que Deus ama
 Governo de Trabalho e Amor

SECRETARIA DE CULTURA E TURISMO

FLS. N°	346
RGF	0915
DOL	

Em termos rurais, São Roque ganha destaque, pois possui 295 (duzentos e noventa e cinco) estabelecimentos agropecuários, alguns utilizados para a plantação de uva, matéria prima do vinho, famoso na região, além de 67 (sessenta e sete) estabelecimentos de lavoura ou 266 (duzentos e sessenta e seis) hectares. Possui 136 (cento e trinta e seis) estabelecimentos em áreas de pastagem naturais e ainda 166 (cento e sessenta e seis) estabelecimentos em área de floresta, ou 1.416 (mil quatrocentos e dezesseis) hectares. Além disso, a criação de bovinos, suínos e aves superam os dois municípios anteriores. Os dados do ano de 2007, também coletados junto ao IBGE, apontam para as produções vinícolas e agrícolas locais, acentuando seu poderio de atração por meio de serviços e infraestrutura que elevam o PIB do setor significativamente.

Os três municípios possuem bons índices de IDH, sendo que em média tem 0,80, o que se tem como base o número percentual "1", tendo o município de São Caetano na RMSP, o maior índice do Estado de São Paulo e do Brasil, com 0,912.

Entre a demografia dos municípios, nota-se que mesmo sem universidades e grandes salários, não ocorre grande evasão populacional entre os três municípios. A figura número 05 vem então teorizar a problemática quanto à demografia regional.



ARAÇARIGUAMA

Aquela que Deus ama

Governo de Trabalho e Amor

SECRETARIA DE CULTURA E TURISMO

Taxa Anual de Crescimento Populacional, por Município
RA de Sorocaba

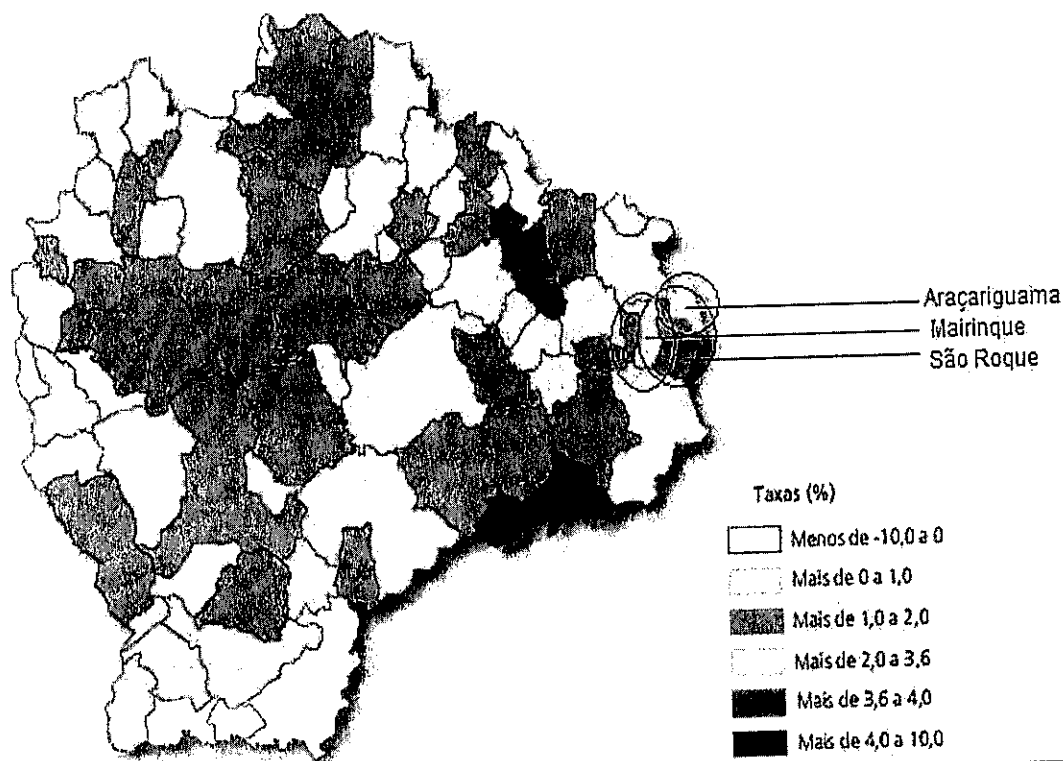



Figura n°. 05: Delimitação da Região Administrativa de Sorocaba
Fonte: URL: www.sigrh.sp.gov.br

Aponta-se que os municípios de Araçariguama e Mairinque são os que mais cresceram dentro da área geográfica da pesquisa, com percentuais de mais de 2,0 a 3,6% ao ano, enquanto São Roque estacionou na casa de 1,0 a 2,0%. O crescimento populacional em ambos os municípios aponta para outra realidade. Ora, se Araçariguama e Mairinque não possuem universidades, o que foi diagnosticado por meio de pesquisa, e a população não para de crescer, ao invés de ocorrer uma evasão populacional para municípios maiores como Sorocaba, Campinas e São Paulo, buscando aprimorar conhecimentos culturais básicos, entende-se que o nível educacional local é baixo, até por falta de oportunidades, o que pode, até mesmo,

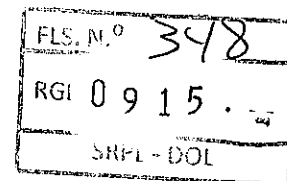
Rua: Santa Cruz, 23 – Centro - Araçariguama / SP - Fone: (11) 4204-1443 – CEP 18.147-000.

E-mail: turismo@aracariguama.sp.gov.br



ARAÇARIGUAMA

Aquela que Deus ama
 Governo de Trabalho e Amor



SECRETARIA DE CULTURA E TURISMO

atrair empresas que oferecem salários pouco atraentes, que deixariam de buscar São Paulo ou Sorocaba para se fixar nessa região, em busca de inúmeros incentivos fiscais, tarifação fiscal inferior aos cobrados na capital e mão-de-obra barata, trazendo outros impactos acumulativos.

Já em termos de finanças públicas, a tabela número 08, que se apresenta a seguir, pode ser bastante elucidativa se cruzados os principais dados públicos relevantes a um município, principalmente quanto à acumulação de impostos pagos pela sociedade civil e por empresas que se alocam em um determinado município.

Tabela nº. 08: Finanças Públicas dos Municípios

Finanças Públicas	Araçariguama	Mairinque	São Roque
Receitas orçamentárias realizadas	R\$ 30.145.549,80	R\$ 61.182.244,91	R\$ 107.789.239,10
Receitas orçamentárias realizadas - Tributárias	R\$ 5.778.151,02	R\$ 8.265.352,08	R\$ 19.902.207,34
Imposto sobre propriedade predial e territorial - IPTU	R\$ 1.072.127,03	R\$ 2.807.853,71	R\$ 6.804.402,91
Imposto sobre Serviços - ISS	R\$ 3.205.076,90	R\$ 2.611.261,64	R\$ 6.922.149,59
Receitas orçamentárias realizadas - Taxas	R\$ 324.124,85	R\$ 2.807.853,71	R\$ 2.218.709,99
Transferência Intergovernamental da União	R\$ 7.582.890,55	R\$ 18.082.647,56	R\$ 24.627.152,79
Transferência Intergovernamental do estado	R\$ 9.418.087,31	R\$ 21.095.951,19	R\$ 21.239.499,4
Transferência de convênios	R\$ 113.793,06	R\$ 0,00	R\$ 1.261.134,37
Cota ICMS	R\$ 8.542.418,23	R\$ 18.262.707,92	R\$ 16.277.795,88
Cota IPVA	R\$ 648.276,12	R\$ 2.086.712,85	R\$ 4.606.526,07
Receitas orçamentárias realizadas - Dívida ativa	R\$ 8.587.807,04	R\$ 13.016.191,74	R\$ 0,00

Fonte: www.tesouro.fazenda.gov.br

Rua: Santa Cruz, 23 – Centro - Araçariguama / SP - Fone: (11) 4204-1443 – CEP 18.147-000.

E-mail: turismo@aracariguama.sp.gov.br



ARAÇARIGUAMA

Aquela que Deus ama
 Governo de Trabalho e Amor

SECRETARIA DE CULTURA E TURISMO

FLS. N.º 349
RGL 0915
SRPL - DOL

De acordo com o FABRETTI (2006 p.58), uma receita orçamentaria é aquela que integra o orçamento público total. Sua arrecadação depende da autorização legislativa, constante na própria lei do orçamento (Lei Orçamentária Anual) e é realizada através da execução orçamentária. A receita orçamentária analisada corresponde ao tamanho e número de habitantes de cada município e, assim, influenciando no valor total da arrecadação. Dessa forma, São Roque, maior cidade, gera mais receitas e Araçariguama, menor cidade, o menor valor de receita, posicionando Mairinque entre elas.

A receita orçamentaria tributária é proveniente da arrecadação dos tributos somados pela Receita Patrimonial, que são as rendas obtidas pelo Estado quando este aplica recursos em inversões financeiras, ou as rendas provenientes de bens de propriedade do Estado, tais como aluguéis, receita industrial, que são as resultantes da ação direta do Estado em atividades comerciais, industriais ou agropecuárias e das transferências correntes, que são os recursos financeiros recebidos de outras entidades públicas ou do setor privado que se destinam a cobrir as despesas correntes. Dessa forma, Araçariguama se destaca, possuindo o maior campo industrial entre o quadro estudado e gerando, assim, uma receita tributária com valores elevados se relacionarmos a demografia municipal e a recente emancipação política do município. São Roque, por sua vez, também abrange um importante campo industrial, mas sua soma tributária é baixa, tendo em vista uma população bem maior que nos outros municípios; Mairinque, com poucas indústrias, ainda conserva um perfil bucólico que pouco se apropria de um perfil tributário elevado, seja esse público ou privado.

O Imposto sobre a Propriedade Predial e Territorial - IPTU é a principal contribuição dos municípios com seu município, cujo valor acumulado deve ser

Rua: Santa Cruz, 23 – Centro - Araçariguama / SP - Fone: (11) 4204-1443 – CEP 18.147-000.

E-mail: turismo@aracariguama.sp.gov.br



ARAÇARIGUAMA

Aquela que Deus ama
 Governo de Trabalho e Amor

FLS. N.º	350
RGL	0915
SRPL - DOL	

SECRETARIA DE CULTURA E TURISMO

usufruído diretamente para a melhoria da infraestrutura urbana do município, influenciando, inclusive, o setor de turismo, que é muitas vezes beneficiado com a construção ou reforma de novos atrativos, melhoria de serviços e, fonte de capital para conservação dos atrativos já existentes. Logicamente, essa arrecadação vai seguir o perfil demográfico geral, quanto maior a população, maior a receita do IPTU elencando, dessa forma, São Roque, Mairinque e Araçariguama como beneficiários desse imposto.

Já o Imposto Sobre Serviços de Qualquer Natureza - ISS, tem como fator gerador a prestação de serviços diretos ou para empresas (terceiros). A empresa, a sociedade civil e o profissional autônomo que exerce atividade econômica de prestação de serviços, devem contribuir com esse imposto. O valor é revertido tanto para a melhoria do município quanto para sanar dívidas com a União.

As Despesas Orçamentárias são aquelas que dependem de autorização legislativa para serem realizadas, e que não pode ser efetivada sem a existência de crédito orçamentário que a corresponda suficientemente. As despesas orçamentárias de obras e instalações, são aquelas feitas em prol do município com dinheiro público que, normalmente, exigem licitação.

É importante salientar que os municípios recebem transferência de verba da União e Convênios para diversas necessidades municipais. Mesmo assim, Araçariguama e Mairinque possuem dívidas ativas, e São Roque torna-se uma referência apresentando zero de dívida.

Entre as finanças públicas dos municípios analisados na tabela anterior, fica claro a paridade que se consolida quanto ao território total e o número populacional total somando assim, a despesa de um município.

Rua: Santa Cruz, 23 – Centro - Araçariguama / SP - Fone: (11) 4204-1443 – CEP 18.147-000.

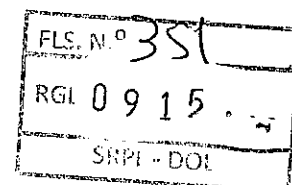
E-mail: turismo@aracariguama.sp.gov.br



ARAÇARIGUAMA

Aquela que Deus ama
 Governo de Trabalho e Amor

SECRETARIA DE CULTURA E TURISMO



1.6 USO E OCUPAÇÃO DO SOLO

A análise ora discorrida tem por objetivo articular o modelo de cidade urbana de hoje, tornou-se reflexo de um processo histórico, com diversas influencias desde as tendências globais, regionais e até o produto final. Além disso, esse percurso pode receber impactos de processos sociais e econômicos, o que influenciam formação estrutural de uma cidade.

Busca-se desde as cidades clássicas que surgiram na Idade Média, culminado com a formação do sistema capitalista, pretendendo chegar ao processo urbanístico atual.

Segundo os dizeres de Paul SINGER:

O conceito de formação de cidades pode ser traduzido como um modo de organização espacial que permite à classe dominante maximizar a transformação do excedente alimentar, não diretamente consumido por ele, em poder militar e este em dominação política (SINGER, 1974, p. 15).

Essa fixação humana proporcionou uma dedicação exclusiva à produção agrícola resultando no acúmulo, que seria o montante menos o alimento retirado para o próprio consumo, atingindo um excedente alimentar, tendo algum valor monetário, inclusive, o poder de troca entre a necessidade (especificidades) de cada cidadão - produtor. Ainda segundo SINGER, o excedente alimentar, foi uma condição necessária para o surgimento da cidade.

A diferença entre o campo e a cidade, seria que o homem do campo tem o contato primário com a natureza, extraindo dela elementos que satisfazem suas necessidades. Na cidade, acontece a fase final da transformação dessa matéria prima,

Rua: Santa Cruz, 23 – Centro - Araçariçuama / SP - Fone: (11) 4204-1443 – CEP 18.147-000.

E-mail: turismo@aracariguama.sp.gov.br



ARAÇARIGUAMA

Aquela que Deus ama
 Governo de Trabalho e Amor

SECRETARIA DE CULTURA E TURISMO

FLS. N.º	35
REG. 0915	
SRPI - DOI	

utilizada para um processamento manufatureiro em indústrias domiciliares, sendo esse o primeiro estágio da industrialização moderna.

O princípio da formação das cidades confunde com as primeiras noções do capitalismo. Dessa forma, a especialização da mão de obra traz novas habilidades da capacidade humana em diversas direções. A cidade passa então a ser o centro da produção, crescendo e começando a receber uma população que sai do campo, o que faz surgir uma nova classe dominante dentro do aglomerado da cidade, que são os mercadores, especuladores, coletores de imposto entre outros.

Verifica-se em algumas principais capitais mundiais e brasileiras, características urbanas do marco do urbanismo moderno, pós reforma urbana de Paris, que influenciou diretamente na reforma urbana de cidades brasileiras como Brasília e Rio de Janeiro, feitas por Pereira Passos. Essa concepção foi definida a partir de um urbanismo progressista, tendo como idealizador Georges - Eugene Haussmann.

Essa nova fase urbanística consiste em uma nova estrutura social e urbana, onde são criados bulevares, avenidas e ruas largas, que cortam as cidades desde o centro até a periferia, chamada de redes arteriais. Paralelamente a isso, é reordenado o sistema viário, rede de esgoto, distribuição de água e gás. Além disso, uma série de edificações e órgãos públicos, com arquiteturas imponentes foram edificadas e baseadas na influência de Haussmann. Suas reformas carregam o contexto histórico francês do Império Napoleônico, onde ficam claros os valores da aristocracia local, por meio de imagens e signos da cidade, que se impuseram a formação de bairros burgueses nas cidades.

Rua: Santa Cruz, 23 – Centro - Araçariçuama / SP - Fone: (11) 4204-1443 – CEP 18.147-000.

E-mail: turismo@aracariguama.sp.gov.br



ARAÇARIGUAMA

Aquela que Deus ama
 Governo de Trabalho e Amor

SECRETARIA DE CULTURA E TURISMO

FLS. N.º	353
RGI	0915
SRPL - DOI	

O panorama dessa pesquisa visa englobar toda uma tendência global e regional. Entretanto, o município faz parte do universo dessa análise, quando receberam influência direta vinda do processo histórico urbanístico e principalmente a característica de formação de cidades bandeirantes, com a tradição tropeiro, como já elucidado no histórico. O tipo de formação histórico-social veio caracterizar o formato de Uso e Ocupação do Solo nos dias atuais, assim como a influência do urbanismo europeu colonizador. A cidade é fruto do coletivo; nela está materializada a história de um povo, suas relações econômicas, políticas e religiosas.

Atualmente, na política urbana brasileira, existem várias normas reguladoras dentro da esfera local, estadual e federal para o planejamento urbano que, de acordo com o Estatuto da Cidade, em Lei Federal aprovada no mês de julho de 2001, propõe que esse planejamento deve ter como referência básica o Plano Diretor local.

O Estatuto da Cidade propõe-se a ditar a política diretamente relacionada ao planejamento de cidade e gestão urbana, por meio de diretrizes criadas em âmbito federal. Instituições, como: Instituto *Polis*, *Ongs*, Secretaria Especial de Desenvolvimento Urbano da Presidência da República e Caixa Econômica Federal, estão incumbidas do princípio do Estatuto e buscam celebrar parcerias com a sociedade civil para ter uma cidade equitativa, sustentável e democrática.

A rápida urbanização pela qual passa a região e a sociedade brasileira no século XX foi, certamente, a razão dos principais problemas sociais e urbanos, desencadeando um intenso processo de favelização, ocupação de áreas ilegais, fuga do centro das cidades, especulação imobiliária e outros que são resultados da falta de planejamento.



ARAÇARIQUAMA

Aquela que Deus ama
 Governo de Trabalho e Amor

FLS. N.º	354
RGI	0915
SRPL - DOL	

SECRETARIA DE CULTURA E TURISMO

Ainda conforme o Ministério das Cidades (2005) e dados do IBGE (2006) sobre a população rural e urbana nacional pode-se citar que em 1960, a população urbana representava 44,7% da população total, contra 55,3% de população rural; dez anos depois essa relação se inverte, com número quase idêntico: 55,9% de população urbana e 44,1% de população rural. Já no ano de 2000, 81,2 % da população brasileira vivia em cidades. Em números absolutos, revela um crescimento populacional em 36 anos, de 31 milhões para 137 milhões, ou seja, as cidades recebem 106 milhões de novos moradores no período.

Essa urbanização vertiginosa coincide com o fim de um período de acelerada expansão da economia brasileira e o surgimento do processo de favelização, que concentrou nas regiões metropolitanas brasileiras, ocasionado, ao mesmo tempo, a injustiça e desigualdade. Para isso, o Estatuto das Cidades, traz referências para o planejamento do espaço e indica como diretriz a elaboração de Planos Diretores para municípios acima de 20 mil habitantes.

Já em Araçariquama como tem por volta de 21 mil habitantes (IBGE, 2017), tendo em vista, que seu Plano Diretor está em tramitação na Câmara Municipal, até o momento o município é regido por um plano de metas e sua lei Orgânica.

Objetiva-se com esse plano: verificar se as propriedades atendem a funções sociais, garantir a utilização adequada dos imóveis urbanos e rurais, atribuir áreas urbanas subutilizadas, garantir condições dignas da vida urbana, definir sobre os tributos impostos sobre a Propriedade Predial e Territorial Urbana (IPTU), Imposto sobre Serviços (ISS) e o direito a construir, demarcação de zona de interesses sociais e em geral planejar com critérios geográficos, sociais e humanos, além de fiscalizar o comprimento das políticas urbanas.

Rua: Santa Cruz, 23 – Centro - Araçariquama / SP - Fone: (11) 4204-1443 – CEP 18.147-000.

E-mail: turismo@aracariguama.sp.gov.br



ARAÇARIGUAMA

Aquela que Deus ama
 Governo de Trabalho e Amor

FLS. Nº	35
RGI	0915
SMTI - DOL	

SECRETARIA DE CULTURA E TURISMO

Ainda de acordo com o Ministério das Cidades (2005) deverão ser princípios do Plano Diretor municipal:

- A função social da propriedade;
- O desenvolvimento sustentável;
- As funções sociais da cidade;
- Igualdade e justiça social;
- A participação.

Para um município preocupado com o meio ambiente, existem modelos de "cidade sustentável", que segue os conceitos desenvolvidos da primeira declaração da Agenda 21, que é utilizada para vários setores inclusive determinando a obrigação dos municípios a adotarem o Plano Diretor, sintetizando o equilíbrio entre as formas de desenvolvimento econômico, social e ambiental. Entretanto, este "ideal" está muito longe do "real" que se encontra nos dias de hoje.

Os requisitos para a aplicação do Plano Diretor devem ser discutidos e aprovados em Lei Municipal, por meio da realização de uma audiência pública, englobando seu território como um todo. O Plano Diretor deve ser parte integrante do processo de planejamento municipal, obedecendo ao plano plurianual, às diretrizes orçamentárias e o orçamento anual incorporarem as diretrizes e as prioridades que nele contem. Além disso, o mais importante, é que o plano seja desenvolvido de forma participativa, incluindo todas as camadas da sociedade.

Já a Lei Orgânica de Araçariguama, prevê que a elaboração do Plano Diretor como a principal missão para a gestão pública na esfera do planejamento urbano, a qual se concentra um referencial de leis federais e estaduais. A fim de regulamentar,

Rua: Santa Cruz, 23 – Centro - Araçariguama / SP - Fone: (11) 4204-1443 – CEP 18.147-000.

E-mail: turismo@aracariguama.sp.gov.br



ARAÇARIGUAMA

Aquela que Deus ama
 Governo de Trabalho e Amor

FLS. N.º	356
RGI	0915
SRPL - DOL	

SECRETARIA DE CULTURA E TURISMO

procedimentos referentes a loteamento, edificações, preservação do meio ambiente, estudos de impacto ambientais para empreendimentos, zoneamento e outros.

Após essa construção histórica da formação das cidades e influências locais, cabe por meio de material cartográfico discutir alguns pontos conflitantes percebidos em visitas técnicas, que servirão de base para posteriormente serem escolhidas medidas coercitivas no prognóstico.

1.7 INFRAESTRUTURA BÁSICA

Neste item estrutura-se uma análise dos serviços municipais que fazem parte do processo turístico, como: meios de acesso, linhas de ônibus municipais e intermunicipais, sistema de coleta de lixo e abastecimento de água, esgoto e luz.

1.6.1 De Acesso

O acesso até a cidade de São Paulo e região é feito com grande facilidade por meio de várias vias. A maior metrópole da América Latina possui rodovias em excelente estado de conservação, a maioria delas com três pistas, acostamento e apoio 24 horas, oferecido por suas respectivas concessionárias.

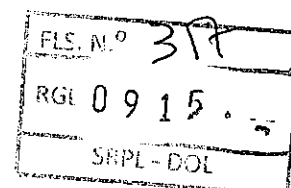
Conforme pesquisa realizada, foram identificadas as principais estradas Estaduais de acesso a Araçariçuama e as Municipais que levam o turista aos atrativos turísticos.



ARAÇARIÇUAMA

Aquela que Deus ama
 Governo de Trabalho e Amor

SECRETARIA DE CULTURA E TURISMO



a) Rodoviário

As Rodovias Estaduais que levam ao Município de Araçariçuama partindo da Cidade de São Paulo são:

- **Rodovia Castelo Branco (SP 280):** Estrada Estadual, bem sinalizada, tanto no aspecto turístico quanto no rodoviário. Sua conservação é boa e tem pavimentação de asfalto. No trecho entre São Paulo a Araçariçuama, existe alguns pedágios. Para o veículo que sair de Osasco sentido Sorocaba no km 18 pista local, terá um pedágio no valor de R\$ 4,10 sendo pago a ida e a volta; o outro se encontra no município de Itapevi km 33 e custa R\$ 8,20. Aos veículos que estiver no sentido contrário, vindo de Sorocaba para Araçariçuama, pagará na saída do município na Rodovia conhecida por Castelinho km 12 o valor de R\$ 4,20 e outro em Itu km 74 de R\$ 11,00. Segundo o site do DER⁵, o fluxo médio diário de veículo em 2016, entre passeio e comercial, tendo como referência o pedágio de Itapevi e radar, somam no sentido oeste 29.660 e leste 30.696 por dia.

- **Rodovia Raposo Tavares (SP-270)*:** Não permite acesso direto a Araçariçuama, precisa-se passar pelo município de São Roque para chegar a Araçariçuama. Essa Estrada é Estadual, bem sinalizada na função rodoviária e turística, sua conservação é regular e o tipo de pavimento é asfalto. O veículo que vier de São Paulo até São Roque, pagará pedágio no valor de R\$ 8.80, no próprio município no km 46 e no sentido contrário não há pagamento de taxa. Se a origem for Sorocaba, encontrarão no município de Alumínio km 79 praças de pedágio e o valor da taxa é de R\$ 6.20. Conforme o site do DER, o fluxo médio diário de veículo em

⁵ Disponível em < www.der.sp.gov.br > acessado em Jan. de 2018.



ARAÇARIGUAMA

Aquela que Deus ama
 Governo de Trabalho e Amor

SECRETARIA DE CULTURA E TURISMO

FLS. N.º	398
RG	0915
SRPL - DOL	

2008, entre passeio e comercial, seguindo o pedágio de São Roque e radar, somam no sentido oeste 3.491 e leste 2.795 por dia

- **Rodovia dos Romeiros (SP -312)**:** Rodovia Estadual encontra-se mal sinalizada para fins rodoviários e turísticos. Sua pavimentação e conservação são ruins, não possui acostamento e a iluminação é deficitária. Cabe mencionar, que o seu fluxo varia conforme os trechos e finalidades. Segundo ao DER, entre Barueri e Santana de Parnaíba, encontrasse fluxo em média de 17.692 veículos comerciais e de passeios por dia, já de Santana de Parnaíba a Pirapora do Bom Jesus são 4962 veículos diário. Entre Cabreúva, Itu e Pirapora, sua finalidade principal é servir de meio de acesso aos romeiros a Igreja de Bom Jesus de Pirapora. Vale frisar, que essa rodovia não tem pedágio.
- **Rodovia Lívio Taglissaki (SPA - 053/280)**:** Rodovia Estadual de pavimentação asfalto, cujo estado de conservação é regular. Não possui sinalização turística e nem sinalização geral. Não possui pedágio. Conforme verificado no site do DER, não existem dados estatísticos para o trecho entre Araçariçuama e São Roque.
- **Administrada pela Via Oeste** - Administração privada, sob a gestão da concessionária, que se localiza na Rodovia Castelo Branco, km 24 – Barueri e CEP: 06463-400 telefone (11) 4136-6000, e-mail: viaoeste@grupoccr.com.br e site www.viaoeste.com.br.
- **Administrada DER (Departamento de Estradas e Rodagem) – Governo do Estado de São Paulo.** Localizado na Avenida do Estado, 777, no bairro Ponte Pequena, CEP: 01107-000. Para contato existe o telefone (11) 3311-1400, e-mail link e site www.der.sp.gov.br.

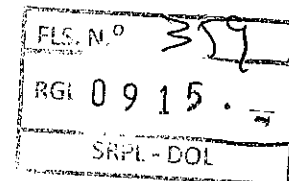
Rua: Santa Cruz, 23 – Centro - Araçariçuama / SP - Fone: (11) 4204-1443 – CEP 18.147-000.

E-mail: turismo@aracariguama.sp.gov.br



ARAÇARIGUAMA

Aquela que Deus ama
 Governo de Trabalho e Amor



SECRETARIA DE CULTURA E TURISMO

Já, concernente as Estradas Municipais, foram inventariadas as que estão a seguir:

- **Estrada do Centenário***: Estrada Municipal cujo seu tipo de pavimento é asfalto que se encontra em bom estado de conservação. Não há sinalização geral e nem sinalização turística. Não tem pedágio. A Prefeitura de Araçariçuama não tem dados estatísticos sobre o fluxo dessa estrada.
- **Estrada Gregório Spina***: Estrada Municipal cujo tipo de pavimento é asfalto com estado de conservação regular. Não possui sinalização turística nem sinalização geral. Não tem pedágio. A Prefeitura de Araçariçuama não tem dados estatísticos sobre o fluxo dessa estrada.
- **Estrada dos Meireles***: Estrada Municipal esta metade pavimentada e a outra metade sem pavimentação, apresentando estado de conservação regular. Não há sinalização geral, entretanto, diferente dos acessos mencionados anteriormente, no aspecto turístico é sinalizada. Não possui pedágio. A Prefeitura de Araçariçuama não tem dados estatísticos sobre o fluxo dessa estrada.
- **Estrada do Ronda***: Estrada Municipal sem pavimentação seu leito é de chão batido, tem conservação regular para o tráfego. Não existe sinalização geral e nem turística. Não possui pedágio. A Prefeitura de Araçariçuama não tem dados estatísticos sobre o fluxo dessa estrada.
- **Estrada Araçariçuama a Pirapora***: Estrada Municipal com pavimentação de asfalto e de conservação regular para uso específico para abastecimento de ambos municípios e dos romeiros que migram para Pirapora do Bom Jesus. Não existe



ARAÇARIÇUAMA

Aquela que Deus ama
 Governo de Trabalho e Amor

FLS. N.º 360
RGI 0915
SRPL-DOL

SECRETARIA DE CULTURA E TURISMO

sinalização geral e nem turística e também não possui pedágio, além disso, não possui acostamento. A Prefeitura de Araçariçuama não tem dados estatísticos sobre o fluxo dessa estrada.

- **Estrada Rio Acima*:** Estrada Municipal de chão batido, conservação regular para o tráfego. Não existe sinalização geral e nem turística. Não possui pedágio. A Prefeitura de Araçariçuama não tem dados estatísticos sobre o fluxo dessa estrada.

- **Estrada Emil Scaff *:** Estrada Municipal de chão batido, conservação regular para o tráfego. Não existe sinalização geral e nem turística. Não possui pedágio. A Prefeitura de Araçariçuama não tem dados estatísticos sobre o fluxo dessa estrada.

- **As Estradas Municipais são Administradas pela Prefeitura de Araçariçuama** Localiza-se na Rua Leopoldo da Silva nº 1000, Bairro: Jardim Bela Vista, para contato disponibilizam o telefone (11) 4136-4900, e-mail habitacao@aracariguama.sp.gov.br e o site www.aracariguama.sp.gov.br.

b) Aéreo

- **Aeroporto de Viracopos:** Localiza-se em Campinas/SP, a pouco mais de 100 (cem) quilômetros do município.

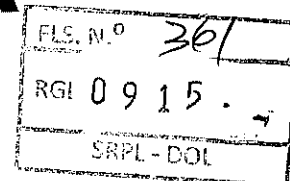
Endereço: Rodovia Santos Dumont, km 66 - Parque Viracopos, Campinas - SP, 13055-900

Elevação: 661 m **Telefone:** (19) 3725-5000



ARAÇARIGUAMA

Aquela que Deus ama
 Governo de Trabalho e Amor



SECRETARIA DE CULTURA E TURISMO

- **Aeroporto Internacional de São Paulo – André Franco Montoro:** O principal aeroporto do Brasil, localizado na cidade de Guarulhos, no bairro de Cumbica, distante 25 km do centro de São Paulo.

Endereço: Rod. Hélio Smidt, s/nº - Cumbica, Guarulhos - SP, 07190-100

Elevação: 750 m **Telefone:** (11) 2445-2945

- **Aeroporto de Congonhas:** é o aeroporto com maior tráfego de passageiros do Brasil. Foi construído com a intenção de prover São Paulo com um aeroporto que não estivesse sujeito às enchentes do rio Tietê. Congonhas serve tanto a São Paulo, como a todo o interior.

Endereço: Av. Washington Luís, s/nº - Vila Congonhas, São Paulo - SP, 04626-911

Elevação: 802 m **Telefone:** (11) 5090-9000

- **Aeroporto Municipal de Sorocaba:** Há apenas 47 (quarenta e sete) quilômetros de Araçariguama. Atualmente recebe voos de diversas cidades do interior e da capital, principalmente operados pelas companhias aéreas: "Ocean. Air" e "Web Jet".

Endereço: Av. Santos Dumont, s/n - Vila Santa Clara, Sorocaba - SP, 18065-290

Telefone: (15) 3223-3333

- **São Paulo Catarina Aeroporto Executivo Internacional:** Em fase de construção, tem previsão de ser inaugurado no segundo semestre de 2018 em São Roque para desafogar o tráfego dos outros aeroportos da região.

Endereço: Rodovia Presidente Castelo Branco, s/n, São Roque - SP


Telefone: (11) 3702-2121



ARAÇARIQUAMA

Aquela que Deus ama
 Governo de Trabalho e Amor

SECRETARIA DE CULTURA E TURISMO



c) Ferroviário:

A FEPASA (Ferrovia Paulista S/A), atualmente privatizada, atua somente no transporte de cargas.

d) Fluvial:

O Rio Tietê não tem navegação nesse percurso e a única possibilidade seria nas águas da represa da "Light", porém ligando apenas Sorocaba à Mairinque, o que é nos dias de hoje, totalmente inviável.

e) Meios de Transportes

Têm-se como principais meios de locomoção para os moradores e turistas empresas de transportes municipais e ponto de táxi, já que Araçariquama não possui linhas férreas, hidrovias e aeroportos.

Ponto 01 – 18 taxis / Travessa São Benedito nº 10 - Centro

Ponto 02 – 6 taxis / Avenida Nicolau Ferreira de Souza nº 69 - Centro

Embora o principal meio de transporte intermunicipal ou interestadual é o rodoviário, Araçariquama não possui rodoviária, mas, existem pontos de parada de ônibus pré-estabelecidos próximos ao centro da cidade que as empresas estacionam seus ônibus e disponibilizam seus serviços aos moradores.

Para o âmbito intermunicipal encontra-se disponível os serviços de empresas - Viação Cometa, que interligam os municípios do entorno e as cidades polos mais próximas, como: São Roque, São Paulo, Sorocaba e Campinas.

Rua: Santa Cruz, 23 – Centro - Araçariquama / SP - Fone: (11) 4204-1443 – CEP 18.147-000.

E-mail: turismo@aracariguama.sp.gov.br




ARAÇARIGUAMA

Aquela que Deus ama

Governo de Trabalho e Amor

SECRETARIA DE CULTURA E TURISMO



Na esfera municipal o serviço é feito pela empresa Rio Pardense, todas as linhas têm origem na rodoviária municipal com destino aos bairros, percorrendo em grande parte os bairros urbanos.

A seguir apresentam-se as linhas de ônibus suburbanos disponíveis aos moradores com origem no centro da cidade para os mais diversos destinos, que são:

- Centro - Bairro Aparecidinha
- Centro - Bairro Meireles
- Centro - Santa Ella
- Centro - Ibaté
- Centro - Butantã
- Centro - Maravilha
- Centro - Viçoso

Já a Viação Cometa destaca-se por realizar fretamento rodoviário, em virtude disso, cobra um valor maior pela prestação de serviço. Dentro dos limites municipais, a empresa também conta com linhas suburbanas, que passam por alguns bairros antes dos seus principais destinos.

A Viação Cometa tem uma linha entre São Paulo a São Roque, que permite o desembarque no trevo de Araçariguama.

Segundo material concedido pela empresa, apresenta-se:

I. Suburbanos

- São Roque à Itapevi – Via São João Novo



ARAÇARIQUAMA

Aquela que Deus ama

Governo de Trabalho e Amor

SECRETARIA DE CULTURA E TURISMO

FLS. N.º	364
RG	0915.2
SRPL - DOL	

- Araçariquama à Itapevi
- São Roque à Araçariquama – Via Ibaté / Via Jardim Brasil
- São Roque à Cotia – Via Vargem Grande - São Roque a Pirapora – Via Araçariquama

II. Rodoviários:

- São Roque até São Paulo – Via Castelo Branco
- São Roque até São Paulo – Via Raposo Tavares
- Mairinque até São Paulo – Via Raposo Tavares
- São Roque até São Paulo – Via Itapevi
- São Roque até Osasco – Via Itapevi
- Sorocaba até Osasco – Araçariquama
- Itu até Araçariquama – Via Castelo Branco

Outra possibilidade de deslocamento é por táxi, que inclusive tem um ponto próximo à Praça Albertino Castro Prestes, 21, que disponibilizam 21 (vinte e um) carros, número satisfatório, conforme as dimensões locais.

Os horários e destinos das empresas VIAÇÃO RIO PARDENSE, VIAÇÃO COMETA, EMTU - estão apresentados a seguir.

Cidades atendidas:

EMTU – Empresa Metropolitana de Transportes Urbanos de São Paulo

A nova linha 6225 EX1 parte de Araçariquama e tem como destino o município de Itu. São três partidas diárias em cada sentido: Araçariquama-Itu (7h, 12h e 18h) e Itu-Araçariquama (6h, 11h e 17h). A tarifa é de

Rua: Santa Cruz, 23 – Centro - Araçariquama / SP - Fone: (11) 4204-1443 – CEP 18.147-000.

E-mail: turismo@aracariguama.sp.gov.br




ARAÇARIÇUAMA

Aquela que Deus ama

Governo de Trabalho e Amor

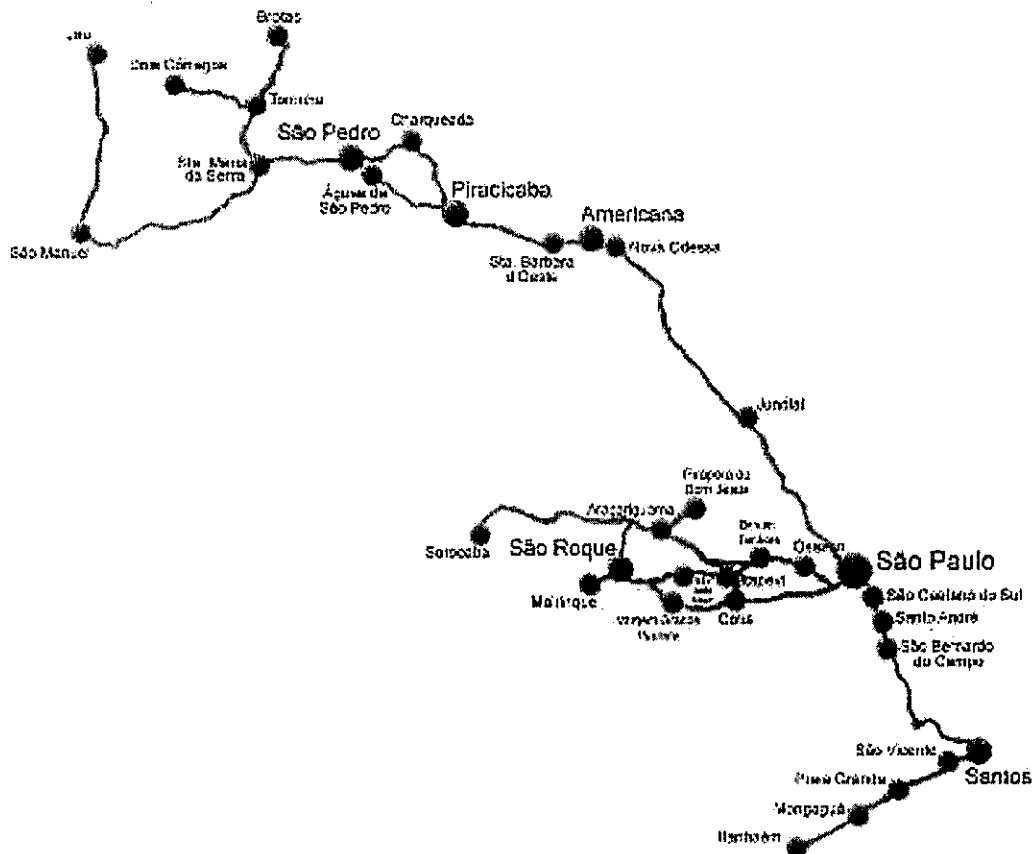
SECRETARIA DE CULTURA E TURISMO



R\$4,40. A operação ocorre de segunda a sábado sob responsabilidade da empresa Rápido Luxo Campinas.

Viação Cometa

Águas de São Pedro	(019) 3482-1988	Santa Maria da Serra	(019) 3487-2209
Araçariçuama	(011) 4136-1368	Santo André	(011) 4902-3010
Americana	(019) 3468-1000	Santos	(013) 3219-8447 / 3219-4284
Barra Bonita	(014) 3841-0115	São Bernardo do Campo	(011) 4330-3188
Brotas	(014) 3853-1538	São Caetano	(011) 4228-1888
Itanhaém	(013) 3427-4748	São Manuel	(014) 3841-2812
Jau	(014) 3822-8850	São Paulo (Barra Funda)	(011) 3392-2755 / 3392-1883
Jundiaí	(011) 4588-0012 / 4522-0581	São Paulo (Tiête)	(011) 2221-8711
Mollon	(019) 3458-8681	São Pedro	(019) 3481-1021
Mongaguá	(013) 3448-1037 / 3448-1581	São Roque	(011) 4784-4328
Nova Odessa	(019) 3468-2214	São Vicente	(013) 3488-8803
Ocean	(013) 3494-2923	Sorocaba	(015) 3232-8516
Osasco	(011) 3881-2832	Tominha	(014) 3858-1580/3658-1014
Piracicaba	(019) 3422-2323 / 3422-8520	Tude Bastos	(013) 3473-1778
Santa Bárbara DOeste	(019) 3463-2492		



Rua: Santa Cruz, 23 – Centro - Araçariçuama / SP - Fone: (11) 4204-1443 – CEP 18.147-000.

E-mail: turismo@aracariguama.sp.gov.br



ARAÇARIGUAMA

Aquela que Deus ama
 Governo de Trabalho e Amor

SECRETARIA DE CULTURA E TURISMO

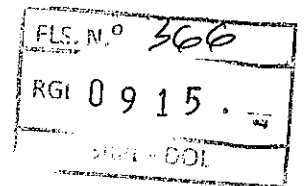


Figura nº. 06: Horários Suburbanos

HORÁRIO DE CIDADES

Escolha a Cidade:

São Roque

São Roque

São Paulo (via Araçanguama)

Segunda à Sexta: 05:00 | 06:00 | 07:00 | 08:00 | 09:00 | 10:00 | 11:00 | 12:00 | 13:00 | 14:00 | 15:00 | 16:00 | 17:00 | 18:00 | 19:30

Aos Sábados: 05:00 | 06:00 | 07:00 | 08:00 | 09:00 | 10:00 | 11:00 | 12:00 | 13:00 | 14:00 | 15:30 | 17:00 | 18:00 | 19:00

Domingos e Feriados: 06:00 | 07:30 | 09:00 | 10:30 | 12:00 | 13:30 | 14:15 | 15:00 | 16:00 | 17:00 | 18:00 | 19:00 | 20:00

Araçariguama

São Paulo (Via Castelo Branco)

Segunda à Sexta: 05:30 | 06:30 | 07:30 | 08:30 | 09:30 | 10:30 | 11:30 | 12:30 | 13:30 | 14:30 | 15:30 | 16:30 | 17:30 | 18:30 | 20:00

Aos Sábados: 06:30 | 07:30 | 08:30 | 09:30 | 10:30 | 11:30 | 12:30 | 13:30 | 14:30 | 16:00 | 17:30 | 18:30 | 19:30

Domingos e Feriados: 06:30 | 08:00 | 09:30 | 11:00 | 12:30 | 14:00 | 14:45 | 15:30 | 16:30 | 17:30 | 18:30 | 19:30 | 20:30

Osasco:

Segunda à Sexta: 06:20 | 06:20 | 10:20 | 12:20 | 14:20 | 16:20 | 17:50 | 19:50

Sábados, Domingos e Feriados: 06:20 | 10:20 | 14:00 | 17:50

Sorocaba:

Segunda à Sexta: 06:20 | 06:20 | 10:20 | 12:20 | 14:20 | 16:20 | 17:50 | 19:50

Sábados, Domingos e Feriados: 06:10 | 12:00 | 15:40 | 19:40

São Roque:

Segunda à Sexta: 07:20 | 08:00 | 09:00 | 10:00 | 11:00 | 12:00 | 13:00 | 14:00 | 15:00 | 16:00 | 17:00 | 18:00 | 18:40 | 19:00 | 19:30 | 20:10 | 21:10 | 22:10

Aos Sábados: 08:00 | 09:00 | 10:00 | 11:00 | 12:00 | 13:00 | 14:00 | 15:00 | 16:00 | 17:00 | 18:30 | 20:00 | 21:00 | 22:00

Domingos e Feriados: 06:30 | 10:00 | 11:30 | 13:00 | 14:30 | 16:00 | 18:00 | 19:00 | 20:00 | 21:00 | 22:00 | 23:00

COMPRAR PASSAGEM

INFORME A CIDADE DE ORIGEM
 - selecione -

INFORME A CIDADE DE DESTINO
 -

IDA VOLTA
 dd/mm/aaaa dd/mm/aaaa

PAGUE COM
VISA

COMPRAR

Figura nº. 07: Empresa Viação Cometa - Horário dos ônibus Intermunicipais.
 Fonte: Disponível em < <http://www.viacaocometa.com.br/horarios.html>>.




ARAÇARIGUAMA

Aquela que Deus ama

Governo de Trabalho e Amor

SECRETARIA DE CULTURA E TURISMO



➤ Viação Rio Pardense

Tabela nº. 09: Horário de ônibus Municipais

Aparecidinha 2ª a 6ª	Meirelles 2ª a sábado	Santa Ella 2ª a 6ª	Ibaté 2ª à 6ª
05:30 – Via Igavetá	07:20	05:30	05:30
06:30	13:05	07:40	06:45
07:50 – Via Igavetá	17:10	10:00	09:00
09:10	Domingo	12:45	11:20
10:30	07:30	15:00	14:00
11:50 – Via Igavetá	13:00	17:15	16:20
13:30		18:50	18:30
14:50 – Via Igavetá		20:10	20:10
16:10		Sábado	Sábado
17:50 – Via Igavetá		05:30	05:30
20:10		07:40	06:45
Sábado		10:00	09:00
05:30 – Via Igavetá		12:45	11:20
06:30		15:00	14:00
07:50 – Via Igavetá		17:15	16:20
09:10		Domingo	18:00
10:30		05:30	Domingo
11:50 – Via Igavetá		08:30	06:40
13:30		12:15	09:40
14:50 – Via Igavetá		17:00	13:00
16:10			15:00
17:50 – Via Igavetá			17:00
Domingo			
06:00 – Via Igavetá			
08:30 – Via Igavetá			
10:00			
12:00 – Via Igavetá			
13:30			
15:00 – Via Igavetá			

Rua: Santa Cruz, 23 – Centro - Araçariçuama / SP - Fone: (11) 4204-1443 – CEP 18.147-000.

E-mail: turismo@aracariguama.sp.gov.br



ARAÇARIGUAMA

Aquela que Deus ama

Governo de Trabalho e Amor

SECRETARIA DE CULTURA E TURISMO

FLS. N.º	368
RGI	0915
SRPL - DOL	

17:00			
-------	--	--	--

Butantã 2ª à 6ª	Maravilha 2ª à 6ª	Mombaça 2ª à 6ª	Viçoso 2ª à 6ª
05:00	09:10	06:05	06:30
06:50	11:10	07:10	08:10
08:15	13:10	09:00	10:00
10:05	15:00	11:15	12:15
12:20	17:00	13:00	14:00
14:10	19:00	15:00	16:10
16:00	Sábado	17:00	17:50
18:00	09:10	18:35	19:30
20:10	11:10	Sábado	Sábado
Sábado	13:10	06:05	06:30
05:00	15:00	07:10	08:10
06:50	17:00	09:00	10:00
08:15	Domingo	11:15	12:15
10:05	07:40	13:00	14:00
12:20	10:40	15:00	16:10
14:10	14:00	17:00	Domingo
16:00		Domingo	07:30
18:00		06:30	10:50
Domingo		09:50	14:30
05:30		13:30	16:00
08:40		16:00	
12:05			
16:00			

Fonte: - Viação Rio Pardense


O transporte urbano de Araçariçuama atualmente atende as necessidades dos moradores, mas o transporte rural não possui as mesmas condições para atender os usuários.



ARAÇARIGUAMA

Aquela que Deus ama
 Governo de Trabalho e Amor

SECRETARIA DE CULTURA E TURISMO



1.6.2 Coleta de Lixo:

Araçariguama vem aperfeiçoando seu sistema de coleta de lixo. Conforme a vistoria Companhia de Tecnologia de Saneamento Ambiental – CETESB

De acordo com a Prefeitura de Araçariguama, em pesquisa feita junto aos departamentos, fica a cargo da prefeitura a responsabilidade de realizar a coleta do lixo público, que é feito escalonado no centro e seus bairros mais distante.

Durante a pesquisa, obtiveram-se informações sobre uma parceria feita entre a Prefeitura de Araçariguama, Empresa Gerdau, Instituto Pró Cidadania e Compromisso Empresarial para a Reciclagem, com o objetivo realizar um destino sustentável às 12 toneladas de lixo mensais geradas pelo município.

De acordo com a reportagem da Assessoria de Imprensa da Gerdau⁶, essa parceria foi constituída com a Cooperativa de Reciclagem Ambiental de Araçariguama - Coopram, que conta com 20 cooperados e vai mobilizar inicialmente nove bairros (Vila Nova, Cintra Gordinho, Santa Ella, Jd. Brasil, Centro, Vale da Benção, Lagoa, Cruz das Almas, Distrito Industrial) e também as escolas municipais. Além disso, com a regulamentação da atividade, as empresas poderão adquirir matéria prima da cooperativa.

Esse tipo de parceria entre os setores público e privado pode ser um caminho para suprir uma série de deficiências sociais e como contrapartida as empresas, conquistam novos diferenciais competitivos por desenvolver ações de sustentabilidade.

⁶ Disponível em < <http://www.gerdau.com.br/media-center/noticias>.




ARAÇARIGUAMA

Aquela que Deus ama

Governo de Trabalho e Amor

SECRETARIA DE CULTURA E TURISMO



1.6.3 Serviços de Água, Esgoto e Energia.

O termo infraestrutura pode ser definido como um conjunto de elementos estruturais que enquadram e suportam toda uma estrutura urbana ou social. O termo possui diversas acepções em diferentes campos, mas o mais comum é o referente aos sistemas viários, de esgotos, de fornecimento de energia, etc. de uma cidade ou região.

Entre os serviços de Infraestrutura urbana nos municípios pode-se dizer, em geral, que os recursos oferecidos são parcialmente suficientes, o abastecimento de energia, esgoto e água, raramente faltando um dos itens nos domicílios e empresas junto aos municípios analisados. Como base de análise apresenta-se a tabela número nº. 10, que mostra a porcentagem da população que se beneficiam desses recursos.

Tabela nº. 10: Infraestrutura Local

Indicativo	Araçariguama	Mairinque	São Roque
Água	93,91%	96,91%	93,71%
Esgoto	67,48%	70,38%	79,50%
Energia	91%	96%	97%
Coleta de Lixo	99,08%	98,67%	98,40%

Fonte: SEADE, 2007 Acessado em Jun. de 2017.



ARAÇARIQUAMA

Aquela que Deus ama
 Governo de Trabalho e Amor

SECRETARIA DE CULTURA E TURISMO

PARTE II

INFRAESTRUTURA DE APOIO

AO TURISMO

FLS. N.º	371
RGI	0915.
SRPL - DOL	

2. SISTEMAS

Neste capítulo, faremos alusão dos sistemas que não poderiam passar despercebidos neste plano devido a sua importância e sua efetividade no Município.

2.1 SISTEMA DE COMUNICAÇÃO

Para inventariar os equipamentos de comunicação, optou-se por dar um enfoque regional, pois existe pouca oferta em Araçariquama e também para a comunicação mais eficiente deve-se utilizar a oferta regional.

Em Araçariquama predomina a influência de São Paulo pela maior proximidade, recebendo todos os jornais e rádios paulistanos, já no aspecto televisivo recebe sinal de transmissão da rede nacional "TEVE TEM", sucursal da Rede Globo na região. Os principais jornais que circulam no município, são:

- Jornal Bom Dia, a força de Sorocaba (Sorocaba);
- Jornal Cruzeiro do Sul (Sorocaba);
- Jornal A Folha de São Paulo (São Paulo); Jornal O Estado de São Paulo (São Paulo);

Rua: Santa Cruz, 23 – Centro - Araçariquama / SP - Fone: (11) 4204-1443 – CEP 18.147-000.

E-mail: turismo@aracariguama.sp.gov.br



ARAÇARIGUAMA

Aquela que Deus ama
 Governo de Trabalho e Amor

SECRETARIA DE CULTURA E TURISMO

FILE N.º	372
RG	0915
CPI - DOL	

- Jornal da Tarde (São Paulo).
- Já o portal Mídias Paulistas⁷, indica dois jornais locais, são eles: Jornal Gazeta de Araçariguama; Jornal Atitude.

Inclui-se em mídias potenciais para chamadas na região, os meios de comunicação dos municípios de São Roque e Mairinque, já que possuem proximidade de Araçariguama e seus moradores realizam migrações constantes a trabalho entre as localidades.

Como resultado dessa pesquisa, obteve-se na mídia impressa:

- Jornal O Democrata (São Roque);
- Jornal Folha de Mairinque (Mairinque);
- Jornal da cidade (São Roque);
- Jornal da Economia (São Roque).
- Jornal Gazeta (Araçariguama).

Além disso, as principais rádios FM (*Frequency Modulation* ou Modulação em Frequência) e AM (*Amplitude Modulation* ou Modulação em Amplitude) recebidas são as paulistas e sorocabanas. Entretanto, foi inaugurada em fevereiro de 2010, a única rádio de Araçariguama 87,5 FM nomeada de Rádio Paineiras. Dentre as outras, pode-se citar:

- Rádio Band FM 102.7;
- Rádio Vanguarda 94.9 FM;
- Rádio Cacique 96.5 FM;
- Rádio Cacique 1160 AM;

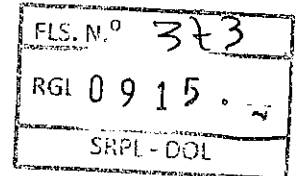
⁷ Disponível em < <http://www.cidadespaulistas.com.br>.



ARAÇARIQUAMA

Aquela que Deus ama
 Governo de Trabalho e Amor

SECRETARIA DE CULTURA E TURISMO



- Rádio Super. 105.9 FM;
- Rádio Cruzeiro do Sul 92.3 FM;
- Rádio Jovem Pan 2 FM 91.1;
- Radio São Roque FM;
- Rádio 87 FM Araçariquama.
- L & C - Rádio Emissora AM.

Em outras formas de comunicação, Araçariquama possui internet discada e banda larga e também têm unidades dos CORREIOS. Além disso, para telefone fixo e móvel o prefixo local é (11) o mesmo de São Paulo, tendo sinais das principais operadoras do mercado.

Cabe frisar, que Prefeitura disponibiliza da Rádio 87 FM Araçariquama como meio comunicação específica com a comunidade. Além disso, utiliza-se ainda como principal meio de veiculação das informações um carro de som, que percorre as ruas da cidade noticiando os acontecimentos.

Para representantes da Prefeitura é uma forma eficiente. Entende-se, que a existência de uma série de novas ferramentas, como: internet, rádio, TV, jornal e outros. Pode haver investimento nesse quesito.

2.2 SISTEMA DE SAÚDE

Conforme pesquisa foram identificados os estabelecimentos de saúde entre público e privado, odontológico e farmácia, que são citados abaixo:



ARAÇARIGUAMA

Aquela que Deus ama
 Governo de Trabalho e Amor

SECRETARIA DE CULTURA E TURISMO

FLS. N.º	374
RGI	0915
SRPL - DOL	

- **A.M.E Ambulatório Municipal Especializado Vereador Osvaldo de Deus Correia:** Localiza-se na Rua Santa Cruz, 234 no Centro, o contato pode ser feito pelos telefones 0xx11 4136-1999 ou 4204-1264. Funcionamento é de segunda a sexta feira das 08h00 às 17h00 de janeiro a dezembro. Os serviços disponíveis são consultas médicas, exames laboratoriais e exames de ultrassonografia. Para esse atendimento, possuem um edifício com: 05 consultórios médicos com especialidades de clínico geral, ginecologia e obstetrícia, pediatria, ultrassonografia e endocrinologia. Além disso, 1 sala de emergência equipada.

- **SAMU - SERVIÇO DE ATENDIMENTO MÓVEL DE URGÊNCIA**
 - 1 Ambulância – Tel: 192

- **Unidade Básica de Saúde de Araçariguama Jose Bechara:** Localiza-se na Paraíba nº 02 no Jardim Brasil. Para contato oferecem o telefone 0xx11 4136-3799, e-mail saúde@aracariguama.sp.gov.br e site link no portal da prefeitura. Disponibilizam atendimento de janeiro a janeiro de segunda a sexta feira das 07h00 às 17h00. Oferece a comunidade atendimento gratuito com agendamento de consultas e suas instalações são compostas de 4 (quatro) consultórios, laboratório, sala de fonoterapia, ginecologista, oftalmologia, psiquiatra, pediatria, urologista e outros.

- **Pronto Atendimento de Araçariguama (Pronto Socorro):** Localiza-se na Alameda Dezenove de Maio, 02 no Centro. Para contato oferecem o telefone (11) 4136-1010, e-mail saude@aracariguama.sp.gov.br e site link no portal da prefeitura. Disponibilizam atendimento de janeiro a janeiro de Segunda a Segunda 24 horas por dia. De infraestrutura, encontram-se: 2 (dois) consultórios; 5 (cinco) leitos de observação; Sala de emergência; Sala de medicamento; Ambulâncias. Entretanto, com observações complementares, informa-se, que o atendimento é desde casos

Rua: Santa Cruz, 23 – Centro - Araçariguama / SP - Fone: (11) 4204-1443 – CEP 18.147-000.

E-mail: turismo@aracariguama.sp.gov.br



ARAÇARIGUAMA

Aquela que Deus ama

Governo de Trabalho e Amor

SECRETARIA DE CULTURA E TURISMO

FLS. N.º	375
RG:	0915
SMP - DOI	

leves a graves. Somente quando são casos extremamente graves o paciente é encaminhado para Hospital de Sorocaba. Foi informado sobre capacidade, que já foi atendido casos de problemas ocorridos em R aves no município.

- **Clínica Odontológica Dr. Gabriel Tadeu Leite de Andrade:** Localizada na Rua da Penha nº. 53, para contato utilizam-se o telefone 0xx11 4136-3318 com atendimento de terça à sexta-feira das 09h00 às 18h00. Atendimento pago de prestação de serviço odontológico e cirúrgico.

- **Clínica Odontológica Dra. Fabiana Carneiro Navarro Diniz:** Localizada na Rua Santa Cruz - Centro, para contato utilizam-se o telefone 0xx11 4136-1893 com atendimento de segunda à sexta-feira das 09h00 às 18h00. Atendimento pago de prestação de serviço odontológico e cirúrgico.

- **Clínica Vianna Dr. Lucas Bacci Renno Vianna:** Localizada na Rua Santa Cruz nº 44 - Centro, para contato utilizam-se o telefone 0xx11 4136-1654 com atendimento de segunda à sexta-feira das 09h00 às 18h00. Atendimento pago de prestação de serviço odontológico e cirúrgico.

- **Clínica Odontológica Clecia Maria Bispo:** Localizada na Rua Albertino de Castro Prestes - Centro, para contato utilizam-se o telefone 0xx11 4136-1500 com atendimento de segunda à sexta-feira das 09h00 às 18h00. Atendimento pago de prestação de serviço odontológico e cirúrgico.

- **Clínica Odontológica Jurene Belchior da Silva:** Localizada na Avenida Nicolau Ferreira de Souza nº106 - Centro, para contato utilizam-se o telefone 0xx11 4136-2215 com atendimento de segunda à sexta-feira das 09h00 às 18h00. Atendimento pago de prestação de serviço odontológico e cirúrgico.

Rua: Santa Cruz, 23 – Centro - Araçariçuama / SP - Fone: (11) 4204-1443 – CEP 18.147-000.

E-mail: turismo@aracariguama.sp.gov.br



ARAÇARIGUAMA

Aquela que Deus ama
 Governo de Trabalho e Amor

SECRETARIA DE CULTURA E TURISMO

FLS. N.º	376
RGU	0915
SRPL-DOL	

- **Clínica de Olhos Vedere:** Localizada na Praça Albertino de Castro nº. 15Centro, para contato utilizam-se o telefone 0xx11 4136-3544 com atendimento de Segunda à sexta-feira das 09h00 às 18h00. Atendimento pago de prestação de serviço.

- **Droga Vida:** Localiza-se na Rua da Penha, 16 no Centro. O contato pode ser feito pelo telefone 0xx11 4136-1585 ou pelo e-mail: droga.vida@terra.com.br, seu atendimento acontece de janeiro a dezembro de segunda a sexta feira das 07h00 às 22h00.

- **Araçari Vida:** Localiza-se na Rua Aparecida, 136 no Centro. O contato pode ser feito pelo telefone 0xx11 4136-3700, seu atendimento acontece de janeiro a dezembro de segunda a sexta feira das 07h00 às 22h00.

- **Farma Fort:** Localiza-se na Avenida Nicolau Ferreira de Souza, 13 no Centro. O contato pode ser feito pelo telefone 0xx11 4136-1344 / 4136-2010, seu atendimento acontece de janeiro a dezembro de segunda a sexta feira das 07h00 às 22h00.

A seguir apresentam-se informações que possibilitam fazer uma análise do sistema de saúde do município como também estabelecer uma comparação com as outras cidades da região.

Segundo o último Censo do IBGE (2000), os dados sobre a saúde da região apontam uma grave deficiência. Mas, na pesquisa de campo foram diagnosticadas melhorias que podem ser comparadas na tabela número 11 (onze). Conforme os dados oficiais da Secretaria de Saúde de Araçariguama, o Pronto Atendimento atualmente disponibiliza 5 (cinco) leitos de internação, diferente de 1 (um) mencionado

Rua: Santa Cruz, 23 – Centro - Araçariguama / SP - Fone: (11) 4204-1443 – CEP 18.147-000.

E-mail: turismo@aracariguama.sp.gov.br



ARAÇARIGUAMA

Aquela que Deus ama
 Governo de Trabalho e Amor

SECRETARIA DE CULTURA E TURISMO

FLS. N.º	378
RGI	0915
SICPL - DOI	

pelo IBGE, outras melhorias foram feitas em equipamentos e contratação de diversos especialistas (ginecologista, oftalmologista, psiquiatra, pediatra, urologista e outros). Já Mairinque não possuem sequer um leito hospitalar para internação e São Roque, apresenta 101 (cento e um) leitos demonstrando maior estrutura.

De fato, operações delicadas e exames, de urgência são realizados no município de Sorocaba. Dessa forma, esse município se destaca quanto ao número de pacientes que recebe dos municípios menores do interior.

De acordo com dados da prefeitura do município de Sorocaba (2008), os hospitais: Regional, Santa Casa e Leonor Pinto Thomas, recebem em média 72 (setenta e dois) ônibus diários com pacientes do interior que buscam a bem equipada saúde da cidade que possui o maior centro de queimados do Brasil e reconhecida clínica de saúde oftalmológica pública do país.

Araçariçuama precisa preparar-se nesse quesito para atender em primeiro lugar sua população, sendo esse um dos direitos básicos previsto na Constituição Brasileira. Já referente aos grandes eventos municipais é necessário ter cautela, pois grandes aglomerações podem ocasionar alguma eventualidade, que os aparatos médicos locais não são necessários para atendimento em grande escala.

É pertinente o investimento em mais profissionais, qualificação e em equipamentos, principalmente para a comunidade não precisar se deslocar até Sorocaba, e os eventos municipais terão maiores respaldo a emergências.



ARAÇARIGUAMA

Aquela que Deus ama
 Governo de Trabalho e Amor

SECRETARIA DE CULTURA E TURISMO

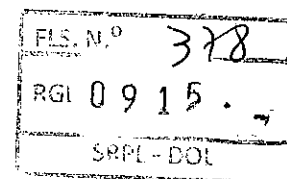


Tabela n.º 11: A saúde na região.

Saúde	Araçariçuama	Mairinque	São Roque
Estabelecimento de saúde total	1	17	18
Estabelecimento de saúde pública total	1	17	12
Estabelecimento de saúde privada total	0	0	6
Leitos para internação	0	0	101

Fonte: IBGE censo de 2000

2.3 SISTEMA DE EDUCAÇÃO

Conforme a pesquisa realizada no município, foram identificados no município de Araçariçuama 25 (Vinte e Cinco) escolas municipais e 1 (Uma) Estadual, entre Creches, EMEF (Escola Municipal de Educação Fundamental), EMEIEF (Escola Municipal de Educação Infantil e Fundamental), Escola Especiais e Particulares.

A seguir apresenta-se o sistema educacional no Município, que consiste nas seguintes instituições:

- **Creche Municipal de Ensino Infantil:** Localiza-se na área urbana, na Rua Goiás, 85, no bairro Jardim Brasil - telefone: 0xx11 4136-3732, não possui e-mail e pode ser acessada pelo site da prefeitura por meio do *link* da Secretaria de Educação Municipal. Ministra aula para Educação Infantil e o seu funcionamento é de janeiro a



ARAÇARIÇUAMA

Aquela que Deus ama
 Governo de Trabalho e Amor

SECRETARIA DE CULTURA E TURISMO

FLS. N.º	379
RG 0915	
SRPL - DOL	

dezembro das 07h00 às 17h00. Suas instalações são compostas de: quadra poliesportiva; brinquedoteca e Salas de aulas. Como observações, cabem registrar que tem 150 (Centro e Cinquenta Alunos).

- **EMEF Prof Lazara Aparecida Moraes Andrade:** Localiza- se na Imperatriz dona Amélia 254, no bairro Vila Real, telefone: 0xx11 4136-4084, também pode ser acessada pelo site da prefeitura por meio do link da Secretaria de Educação Municipal. Ministra aula para educação infantil e o seu funcionamento é de janeiro a dezembro das 08h00 às 17h00.

- **EMEF Alex Dionizio da Silva (Bom Jardim):** Localiza- se na Estrada do Imperador 1024, no Bairro: Bom Jardim, também pode ser acessada pelo site da prefeitura por meio do link da Secretaria de Educação Municipal. Ministra aula para educação infantil e o seu funcionamento é de janeiro a dezembro das 08h00 às 17h00.

- **EMEIF Dalcina Pereira Moreira (Novo Tigrão):** Localiza- se na Rua São Rafael 383/387, no bairro Novo Tigrão, também pode ser acessada pelo site da prefeitura por meio do link da Secretaria de Educação Municipal. Ministra aula para educação infantil e o seu funcionamento é de janeiro a dezembro das 08h00 às 17h00.

- **EMEIF Caxambu:** Localiza- se na Alameda Taquaral 230, no bairro Caxambu, também pode ser acessada pelo site da prefeitura por meio do link da Secretaria de Educação Municipal. Ministra aula para educação infantil e o seu funcionamento é de janeiro a dezembro das 08h00 às 17h00.

- **EMEIF Cicero Reginaldo dos Santos:** Localiza- se na Rua Claudio Reis 457, no bairro do Viçoso, também pode ser acessada pelo site da prefeitura por meio do link da Secretaria de Educação Municipal. Ministra aula para educação infantil e o seu funcionamento é de janeiro a dezembro das 08h00 às 17h00.



ARAÇARIGUAMA

Aquela que Deus ama

Governo de Trabalho e Amor

SECRETARIA DE CULTURA E TURISMO

FLS. N.º	380
RGI	0915
SRPL - DOL	

- **EJA Cruz das Almas:** Localiza-se no Prefeito Domingues Marucci 13.701, no bairro Cruz das Almas, também pode ser acessada pelo site da prefeitura por meio do link da Secretaria de Educação Municipal. Ministra aula para educação infantil e o seu funcionamento é de janeiro a dezembro das 08h00 às 17h00.
- **Escola Tanque Velho:** Localiza-se na Rua Antônio Máximo 1000, no bairro Tanque Velho, também pode ser acessada pelo site da prefeitura por meio do link da Secretaria de Educação Municipal. Ministra aula para educação infantil e o seu funcionamento é de janeiro a dezembro das 08h00 às 17h00.
- **EMEIF Jorge Luís Magalhaes:** Localiza-se na Rua Maria Afonso Grandizoli 103, no bairro Igaveta, também pode ser acessada pelo site da prefeitura por meio do link da Secretaria de Educação Municipal. Ministra aula para educação infantil e o seu funcionamento é de janeiro a dezembro das 08h00 às 17h00.
- **EMEF Alberto Fernandes de Araújo:** Localiza-se na Alameda 19 de Maio, 3 no bairro Centro, telefone: 0xx11 4204-1213, e-mail: emfalberto@gmail.com e também pode ser acessada pelo site da prefeitura por meio do link da Secretaria de Educação Municipal. Ministra aula para ensino Fundamental e o seu funcionamento é de janeiro a dezembro das 07h00 às 23h00. Em suas instalações encontram-se: quadra poliesportiva; salas de aula; sala de informática; sala de professores. Como informações complementares, vale mencionar, que as aulas são para o Fundamental II, oferece ensino supletivo, está em zona urbana e tem 1.080 alunos.
- **EMEIEF Bairro Rio Acima:** Localiza-se na Estrada de Araçariguama Rio Acima, S/Nº, no bairro Rio Acima, telefone 0xx11 4136-0347, e-mail não tem, mas pode ser acessada pelo site Prefeitura no link da Secretaria de Educação Municipal.

Rua: Santa Cruz, 23 – Centro - Araçariguama / SP - Fone: (11) 4204-1443 – CEP 18.147-000.

E-mail: turismo@aracariguama.sp.gov.br



ARAÇARIGUAMA

Aquela que Deus ama
 Governo de Trabalho e Amor

FLS. N.º	381
RG 0915	
DATA - DOL	

SECRETARIA DE CULTURA E TURISMO

Ministram aula para Educação Infantil e Fundamental I e o seu funcionamento é de janeiro a dezembro das 07h00 às 17h00. Sua instalação possui: Campo de futebol; 2 (duas) salas de aula; secretária. Registra-se em observação, que está localizada na zona rural e tem 56 alunos.

- **EMEIF Cristiano Ozorio Zapparoli:** Localiza-se na Rua Alamin Tomé de Barros, 123 no bairro Chácara Dora, telefone 0xx11 4136-1203, e-mail osorio.zapparoli@hotmail.com e também pode ser acessada pelo site da prefeitura pelo *link* da Secretaria de Educação Municipal. Ministram aula para Educação Infantil, fundamental I e II e o seu funcionamento é de janeiro a dezembro das 07h00 às 17h30. As instalações dispõem de prédio térreo com algumas estruturas não terminadas, que contém: 4 salas de aula; 1 secretária; 1 diretoria; sala dos professores; sala de informática com 5 computadores; 1 cozinha; biblioteca. Vale mencionar que a escola fica na zona rural e tem 237 alunos.

- **EMEF Despertar Centro Educacional Integrado:** Localiza-se na Rua São João, 127 no Centro, telefone 0xx11 4136-1468, e-mail emefdespertar@hotmail.com, podendo ser acessada também pelo site da prefeitura pelo o *link* da Secretaria de Educação Municipal. Disponibilizam aula para criança de educação especial ensino fundamental I e o funcionamento é de janeiro a dezembro das 08h00 às 17h00. Suas instalações dispõem de casa térrea adaptada para crianças portadoras de necessidades especiais com: 5 (cinco) salas de aula, sala de professores, cozinha, brinquedoteca e centro terapêutico com fisioterapeuta, fonoaudióloga, psicóloga, terapeuta ocupacional e também piscina para a implementação do projeto de hidroterapia. De informações completares, cita-se que a escola está localizada na zona urbana e tem 62 alunos.



ARAÇARIGUAMA

Aquela que Deus ama
 Governo de Trabalho e Amor

SECRETARIA DE CULTURA E TURISMO

FLS. N.º	382
RGI	0915
SRPL - DOL	

- **CEMEI e Creche Gotinhas de Vida:** Localiza-se na Rua Francisco Rodrigo Prado, 113, Centro, telefone 0xx11 4204-1042, não tem e-mail e pode se acessada pelo site da prefeitura pelo *link* da Secretaria de Educação Municipal. Oferecem aula para Educação Infantil e o funcionamento é de janeiro a dezembro das 07h00 às 17h00. O edifício contém: 6 (seis) salas de aula, diretoria, secretaria, cozinha, quadra poliesportiva e brinquedoteca. Cabe mencionar, que a escola está em zona urbana e tem 117 (cento e dezessete) alunos.

- **EMEIF Leandro Jose Soares:** Localiza-se na Fazenda Butantã, S/Nº no bairro Butantã, telefone 0xx11 4136-0348, não tem e-mail e pode ser acessada pelo site da prefeitura pelo *link* da Secretaria de Educação Municipal. Ministram-se aula para Educação Infantil e Ensino Fundamental I, com funcionamento de janeiro a dezembro das 11h30 às 16h30. A casa disponibiliza de equipamentos: 2 (duas) salas de aula, 4 (quatro) banheiros, cozinha grande, parque com jardim. Vale mencionar, que está em zona rural dentro da Fazenda Butantã e tem 21 alunos.

- **EMEIF Rada Smaili:** Localiza-se na Pedreira Santa Rita, S/N. no bairro Lagoa, telefone 0xx11 4136-8903, e-mail rada.smaili@terra.com.br e pode ser acessada no site da prefeitura pelo *link* da Secretaria de Educação Municipal. Disponibilizam aulas de Educação Infantil, Fundamental I e II e o funcionamento é de janeiro a dezembro de 06h45 às 17h30. Das características das instalações, são: 6 (seis) salas de aula, sala de informática, biblioteca, sala dos professores, sala da direção, brinquedoteca e quadra descoberta. Informações complementares: está localizada na zona rural, predominam crianças bem carentes e possuem 210 (duzentos e dez) alunos.

- **EMEIF Rosalina Silvestrini Bonifácio:** Localiza-se na Estrada Imperial, 25 no bairro Santa Ella, telefone 0xx11 4136-0368, não tem e-mail e pode ser



ARAÇARIGUAMA

Aquela que Deus ama
 Governo de Trabalho e Amor

FLS. N.º	383
RGL	0915
SRPL - DOL	

SECRETARIA DE CULTURA E TURISMO

acessada no site da prefeitura pelo *link* da Secretaria de Educação Municipal. Oferecem aulas de Educação Infantil e Fundamental I e funcionam de janeiro a dezembro das 07h00 às 17h30. As instalações são compostas de: 4 (quatro) salas de aula, biblioteca e brinquedoteca. Notificaram que existe um projeto de sala de informática e a quadra de esportes está abandonada, pertence à área rural e tem 100 (Cem) alunos.

- **EMEF Prof.^a Thereza de Campos Castro:** Localiza-se na Rua Leopoldo da Silva, 02 no bairro Terra Baixa, telefone 0xx11 4136-2553, Ministram aulas para Fundamental 1 e funcionam de janeiro a dezembro das 07h00 às 17h30. A estrutura da escola contém: 10 (dez) salas de aulas, pátio, quadra poliesportiva e campo de futebol de areia. De observações, foi dito que tem 600 (seiscentos) alunos.

- **EMEI Praça da Bíblia:** Localiza-se na Rua Nicolau Ferreira de Souza, 524 no bairro Vila Nova, telefone 0xx11 4136-1922. Oferecem aula para Educação Infantil e funcionam de janeiro a dezembro das 07h00 as 17h30. Sobre as instalações possuem salas de aula e quadra poliesportiva. Pode-se complementar que estão na zona urbana e tem 700 alunos.

- **EMEIEF Manoel Amaro de Andrade:** Localiza-se na Estrada Araçariguama São Roque, S/N, no bairro do Ibaté, telefone 0xx11 4136-0320. Disponibilizam aula para Educação Infantil até a 4º série e o funcionamento é de janeiro a dezembro das 07h00 às 17h30. De infraestrutura possui 2 (duas) salas de aula e quadra poliesportiva. Cabe frisar, que a escola esta numa área rural e tem 50 alunos.



ARAÇARIÇUAMA

Aquela que Deus ama

Governo de Trabalho e Amor

SECRETARIA DE CULTURA E TURISMO

FLS. N.º	384
RG	0915
	DOL

- **EMEF Juscelino Kubistchek:** Localiza-se na Avenida Progresso, 25, no bairro Cintra Gordinho, telefone 0xx11 4204-8720. As aulas são oferecidas para alunos de Educação Infantil ao Fundamental I e o funcionamento é de janeiro a dezembro das 07h00 às 17h30. De instalação, possui 10 (dez) salas e extensa área verde. Para complementar, está localizada em área urbana e tem 600 alunos.

- **EMEIF Ilda Vieira de Moraes:** Localiza-se na Rodovia Castelo Branco, S/N, no bairro Mombaça, telefone 0xx11 4136-1203, as aulas são para Educação Infantil e Fundamental I e o funcionamento é de janeiro a dezembro das 07h00 às 17h30. A infraestrutura é composta de 3 (três) salas de aula, 1 (uma) sala de informática e campo de futebol. Vale mencionar, que essa escola é administrada pela diretora da EMEIF Ozório Zaparolli, fica na zona rural e tem 56 alunos.

- **EMEIF Jorge Amado:** Localiza-se na Rua Projetada, S/N, no bairro Jardim Brasil, telefone de número 0xx11 4136-3772. Ministram aulas ao Fundamental I e funcionam de janeiro a dezembro das 07h00 às 17h30. De estrutura dispõem de 6 (seis) salas de aula e parquinho, vale ser mencionado que estão na área urbana, tem 300 alunos e não possui acessibilidade para portadores de necessidades especiais.

- **EMEF Antonieta Chaves Cintra Gordinho:** Localiza-se na Rua Bento Vieira, 70, no bairro Cintra Gordinho, telefone 0xx11 4136-2544, as aulas são para o ensino fundamental I e II e o funcionamento é de janeiro a dezembro das 07h00 às 17h30. Disponibilizam de infraestrutura 7 (sete) salas de aula e quadra poliesportiva. Para complementar, cabe disser que a escola está numa párea urbana e tem 400 (quatrocentos) alunos.



ARAÇARIÇUAMA

Aquela que Deus ama
 Governo de Trabalho e Amor

FLS. N.º	325
RGL	0915
SNPI - DOL	

SECRETARIA DE CULTURA E TURISMO

- **EMEIF Bairro Aparecidinha:** Localiza-se na Estrada Aparecidinha, S/N, no Bairro Aparecidinha, telefone: 0xx11 41362544. As aulas são disponibilizadas para Educação Infantil e Fundamental e o funcionamento da escola é de janeiro a dezembro das 07h00 às 17h30. As instalações são compostas de salas de aula e quadra poliesportiva. É importante mencionado que essa unidade é administrada pela diretora da EMEF Antonieta Chaves Cintra Gordinho, está na zona rural e tem 50 alunos.

- **E.E. Prof. Humberto Vicforazzo:** Localizado na Rua Aparecida, 150 no Centro, escola do Governo do Estado pode ser acessa o *link* da Secretaria de Educação do Estado de São Paulo. Foi informado que a instituição se encontra incluída no programa Escola da Família. Possui quadra poliesportiva e salas de aula.

Em termos educacionais faremos uma análise comparativa entre Araçariçuama, Mairinque e São Roque.

Deve-se salientar a falta de oportunidade para a formação superior dos seus habitantes. O nível educacional superior é disponibilizado apenas em São Roque, que possui um centro universitário, a FACULDADE SÃO ROQUE, atualmente parceira da Universidade Nove de Julho, e já oferece alguns cursos de extensão e pós-graduação.

Em suma, a especialização e a qualificação do ensino na região é inferior a demanda, visto que ocasiona a migração de jovens desses municípios para polos como: Sorocaba, Campinas e São Paulo para graduação e continuidade nos estudos, por isso, após graduados, raramente regressam aos seus municípios de origem.

Na área de Turismo as Universidades mais próximas, são: Universidade de Sorocaba, Universidade de São Carlos (UFSCar – Campus Sorocaba) e Centro



ARAÇARIGUAMA

Aquela que Deus ama

Governo de Trabalho e Amor

SECRETARIA DE CULTURA E TURISMO

FLS. N.º	386
MS: 0915	.
DOL	

Universitário Nossa Senhora do Patrocínio (CEUNSP – Salto e Itu), dentre essas instituições, percebe-se qualificação na formação pelos credenciamentos do Ministério de Educação (MEC) ⁸ e Revista Vestibular⁹. Para o setor turístico, quando desenvolvido terá a necessidade de capacitação universitária e técnica operacional.

Em relação ao ensino público de Educação Infantil ao Fundamental, que é municipal e o médio administrado pelo Governo do Estado de São Paulo são relativamente bem estruturados, com número suficiente de docentes por quantidade de matrículas, uma vez que comparado os dados do censo do IBGE de 2000, da população que estuda, com a população total municipal. Entretanto, São Roque assume certa deficiência educacional, quando comparado o número de matrículas no ensino fundamental e médio pela população desse município.

Fonte: IBGE censo de 2000,

⁸ Disponível em < <http://www.mec.gov.br>>.

⁹ Disponível em < <http://www.guiadoestudante.abril.com.br>>.

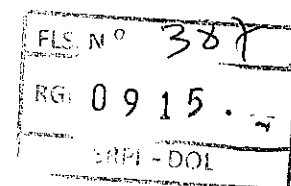


ARAÇARIGUAMA

Aquela que Deus ama

Governo de Trabalho e Amor

SECRETARIA DE CULTURA E TURISMO



Para o desenvolvimento de ações turísticas, deve-se pensar em alternativas de capacitação de mão de obra local e destinar programas para serem aplicados nas escolas.

Tabela n°. 12: A educação na região.

Educação	Araçariguama	Mairinque	São Roque
Matriculas ensino Fundamental	2.986	8.112	12.254
Matriculas Ensino Médio	550	8.122	3.096
Matricula Ensino pré-escolar	794	1.543	2.225
Docente Ensino Fundamental	181	367	738
Docente Ensino Médio	36	243	209
Universidade	0	0	1

2.4 SISTEMA DE SEGURANÇA

Conforme a pesquisa realizada, demonstramos quais são os recursos disponíveis no Município, no que tange o seu sistema de segurança:


- **Base da Polícia Militar:** Localizada na Rua Cel. Joaquim Augusto, nº. 49, o estabelecimento é destinado à prestação de serviço público de segurança à integridade física e moral. Funciona de janeiro a dezembro durante 24 horas. O local é equipado com estrutura mínima de 2 mesas, um computador, telefone da



ARAÇARIGUAMA

Aquela que Deus ama
 Governo de Trabalho e Amor

SECRETARIA DE CULTURA E TURISMO



sede 0xx11 4136-1439, além do serviço de emergência 190 e tem 02 viaturas e 03 Motos.

- **Base da Polícia Civil:** local abriga os serviços da Polícia Civil. O estabelecimento está localizado na Avenida Nicolau Ferreira de Sousa nº 280 no Centro, Tel: (11) 4204-1051 seu funcionamento é de janeiro a dezembro das 08:00 as 17:00 horas. Oferecem serviços públicos específicos de segurança à integridade, investigação de crimes e a preservação do patrimônio do município de serviços da preservação do patrimônio que dispõem de 3 (Três) viaturas.

- **Departamento Municipal de Trânsito (DMT):** Departamento Municipal de Trânsito. O estabelecimento está localizado na Rua Leopoldo da Silva nº no Jardim Bela Vista, seu funcionamento é de janeiro a dezembro durante 08:00 as 17:00 horas. Oferecem serviços públicos específicos do município e administra o sistema de trânsito do município.

- **Guarda Civil Municipal (GCM):** local abriga os serviços da Guarda Civil Municipal. O estabelecimento está localizado na Travessa São Benedito nº 9 no Centro, seu funcionamento é de janeiro a dezembro durante 24 horas. Oferecem serviços públicos específicos de segurança à integridade, investigação de crimes e a preservação do patrimônio do município de serviços da preservação do patrimônio que dispõem de 3 (Três) viaturas.

- **Defesa Civil:** local abriga os serviços da Defesa Civil. O estabelecimento está localizado na Rua Leopoldo da Silva nº Bairro: Jardim Bela Vista, seu funcionamento é de janeiro a dezembro durante 24 horas. Oferecem serviços públicos específicos de segurança e a preservação do patrimônio do município de serviços da preservação do patrimônio que dispõem de 1 (uma) viatura.

Rua: Santa Cruz, 23 – Centro - Araçariçuama / SP - Fone: (11) 4204-1443 – CEP 18.147-000.

E-mail: turismo@aracariguama.sp.gov.br



ARAÇARIÇUAMA

Aquela que Deus ama

Governo de Trabalho e Amor

SECRETARIA DE CULTURA E TURISMO

FLS. N.º	389
RGI	0915
SRPL - DOL	

Segundo dados da Secretaria de Segurança Pública do Estado de São Paulo¹⁰ esses sistemas têm se apresentado certa eficiência devido à diminuição do número de ocorrências em 2016, se comparado a 2017.

Conforme apresentados a seguir, os dados para serem contabilizados, são necessárias três etapas sucessivas: o crime deve ser detectado, notificado às autoridades policiais e, por último, registrado o boletim de ocorrência. Os episódios sem registro na delegacia estão fora dessa análise.

Utilizam-se como base os dados de 2015 e 2016 entre janeiro a setembro, porque não constam os dados completos de 2016 no portal da Secretaria, além disso, poderá ser feito um comparativo entre o 1º ano da gestão da atual Prefeita Lilians de Medeiros Aymar Bechara.

Em Araçariçuama, no período de janeiro a setembro os dados apresentam baixos índices de homicídios com 4 em 2016 e 6 em 2017, queda dos furtos e roubos, para um universo de cerca de 20 mil habitantes.

Mairinque possui em torno de 32 mil habitantes, cabe destacar o aumento de praticamente 50% dos roubos e o aumento significativo de homicídio em 2015.

Os demais índices apresentam-se constantes na mesma proporção desse período.

¹⁰ Disponível em <www.ssp.sp.gov.br>




ARAÇARIGUAMA

Aquela que Deus ama

Governo de Trabalho e Amor

SECRETARIA DE CULTURA E TURISMO



2.5 SISTEMA DE COMÉRCIO

Conforme a pesquisa feita em campo, foram identificados comércios que atendem à demanda da população residente no município, estendendo a disponibilidade aos turistas. Abaixo, relacionamos alguns pontos mais notórios:

- **Mercado São José:** Localizado na Rua Cel. Joaquim Augusto Nº. 348 no Centro. Funciona de janeiro a dezembro. De segunda à sexta-feira, das 08h00 às 18h30 e aos sábados das 08h00 às 12h00 e para contato utiliza-se o telefone 0xx11 4136-1151. O estabelecimento destina-se à comercialização de produtos alimentícios (naturais e industrializados), bebidas, produtos de limpeza e produtos de higiene pessoal.

- **Supermercado - Servi Bem / Rede Bom Lugar:** Localizado na Rua Nicolau de Souza Nº. 1046, no bairro Terra Baixa. Funciona de janeiro a dezembro, de segunda a domingo das 06h30 às 22h00 e seu telefone para contatos é 0xx11 4136-3392. O local destina-se à comercialização de produtos alimentícios industrializados e naturais, bebidas e outros. Possuem 4 (quatro) caixas para atendimento.

- **Supermercado Araçariguama / Estancia:** Localizado na Rua Aparecida, Nº. 235 no Centro. Telefones 0xx11 4135-1700 e 0xx11 41361788 e e-mail (frente.araca@estanciasupermercado.com.br). O estabelecimento funciona de janeiro a dezembro. De segunda à sábado das 08h00 às 20h00 e domingo das 08h00 às 19h00. O Empreendimento comercializa produtos alimentícios industrializados e naturais, bebidas, calçados e perfumes. Além disso, faz entrega em domicílio. Vale mencionar que pertence a uma rede (Estância) juntamente com outros supermercados do município de São Roque. A edificação é térrea possui sanitários

Rua: Santa Cruz, 23 – Centro - Araçariguama / SP - Fone: (11) 4204-1443 – CEP 18.147-000.


E-mail: turismo@aracariguama.sp.gov.br



ARAÇARIGUAMA

Aquela que Deus ama
 Governo de Trabalho e Amor

SECRETARIA DE CULTURA E TURISMO



comuns e também para pessoas com mobilidade reduzida, estacionamento com capacidade aproximadamente para 70 veículos, 7 caixas para atendimento e guarda-volumes. Para pagamentos, o supermercado trabalha com cartões de crédito e débito (Máster Card, Rede Shop, American Express, Visa, Dinners Club Internacional), dinheiro (moeda nacional) e ticket de alimentação.

- **Açougue São Judas Tadeu:** Localizado na Praça da Matriz, nº. 79, no Centro, telefone 0xx11 4136-1186. O estabelecimento disponibiliza atendimento de janeiro a dezembro de segunda a sábado das 08h00 às 20h00, domingos e feriados das 08h00 às 12h00. O estabelecimento é destinado ao comércio varejista de carnes de ave, gado e suíno, além de sal grosso, carvão e outros produtos relacionados. Seu atendimento é feito a partir de 2 funcionários efetivos e 2 temporários. Para pagamento, o estabelecimento aceita cartões de crédito e débito ou em dinheiro (moeda nacional).

- **Açougue Lopes Carnes:** Localizado na Rua Nicolau Ferreira de Souza, nº. 170 no Centro, telefone 0xx11 4136-1070. O estabelecimento disponibiliza atendimento de janeiro a dezembro de segunda a sábado das 08h00 às 20h00, domingos e feriados das 08h00 às 12h00. O estabelecimento é destinado ao comércio varejista de carnes de ave, gado e suíno, além de sal grosso, carvão e outros produtos relacionados. Seu atendimento é feito a partir de 2 funcionários efetivos e 2 temporários. Para pagamento, o estabelecimento aceita cartões de crédito e débito ou em dinheiro (moeda nacional).

- **Açougue J.E :** Localizado na Praça da Matriz, nº. , no Centro, telefone 0xx11 4136-1415. O estabelecimento disponibiliza atendimento de janeiro a dezembro de segunda a sábado das 08h00 às 2h00, domingos e feriados das 08h00 às 12h00. O estabelecimento é destinado ao comércio varejista de carnes de ave, gado e suíno,

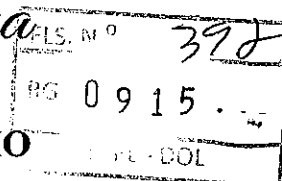


ARAÇARIQUAMA

Aquela que Deus ama

Governo de Trabalho e Amor

SECRETARIA DE CULTURA E TURISMO



além de sal grosso, carvão e outros produtos relacionados. Seu atendimento é feito a partir de 2 funcionários efetivos e 2 temporários. Para pagamento, o estabelecimento aceita cartões de crédito e débito ou em dinheiro (moeda nacional).

- **Onofre Materiais:** Localizado na Rua Nicolau Ferreira de Souza, do bairro Vila Nova. O estabelecimento funciona de janeiro à dezembro, de segunda à sexta-feira é aberto das 07h00 às 18h00 e aos sábados das 07h00 às 16h00. O estabelecimento destina-se à comercialização de produtos direcionados à construção civil. O contato pode ser feito pelos telefones 4136-1511/4136-2473.

- **Arte Beleza:** Localiza-se na Rua Eloy Chaves nº 111 no Centro, pelo telefone 0xx11 4136-1889. Oferecem atendimento de janeiro a dezembro de segunda à sexta, das 09h00 às 18h00. O estabelecimento destina-se a comercialização de artesanatos como arranjos, biscuit, flores e outros. A edificação é térrea e não possui estacionamento. Para pagamento, o estabelecimento aceita apenas dinheiro (moeda nacional). Percebe-se a baixa oferta de comercialização de produtos locais, como: doces caseiros, queijos, artesanato e peças de arte.

2.6 OUTROS SERVIÇOS

No município de Araçariquama foram identificados, 52 (Cinquenta e dois) estabelecimentos classificados como serviços e equipamentos de apoio que se encontraram distribuídos da seguinte forma:

- 01 - Lojas de Joias e Presentes;
- 02 - Estabelecimentos de Matérias de Construção;
- 03- Papelaria e Artigos de Informática;
- 04 - Perfumaria e Cosméticos;

Rua: Santa Cruz, 23 – Centro - Araçariquama / SP - Fone: (11) 4204-1443 – CEP 18.147-000.

E-mail: turismo@aracariguama.sp.gov.br



ARAÇARIGUAMA

Aquela que Deus ama

Governo de Trabalho e Amor

SECRETARIA DE CULTURA E TURISMO

FLS. N.º	393
RGL	0915
SRPL - DOL	

- 05 - Cabeleireiros e Estética;
- 06 - Lojas de Roupas;
- 07 - Estabelecimentos de serviços agropecuário, veterinário e comercialização de produtos;
- 08 - Estabelecimento de comércio de peças e acessórios para veículos e oficinas de conserto: Vidraçarias.
- 06 – Postos de Abastecimento de Combustível
- 07 - Outros Serviços

Percebe-se uma grande variedade de serviços municipais, o que pode atender satisfatoriamente às necessidades dos munícipes e turistas.

A seguir encontram-se maiores informações, sobre os serviços identificados:

a) Lojas de Joias e Presentes

- **TDB Presentes Araçariguama:** Localizado na Rua Cel. Joaquim Augusto nº. 29, Centro, telefone 0xx11 4136-2692. Disponibilizam atendimento de janeiro a dezembro, de segunda à sexta-feira das 09h00 às 18h00. Comercializam produtos variados de papelaria, artigos para presentes e também de pequenas utilidades domésticas.

- **Berta Presentes Joias – Relógios e Alianças:** Localizado na Rua da Penha nº. 53 no Centro. Funciona de segunda à sexta-feira das 08h00 às 18h00 e sábado até as 17h00. O estabelecimento destina-se à comercialização e outros serviços relacionados a joias, relógios e alianças.

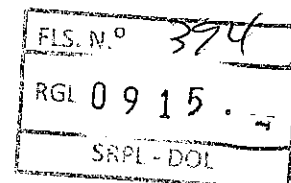


ARAÇARIÇUAMA

Aquela que Deus ama

Governo de Trabalho e Amor

SECRETARIA DE CULTURA E TURISMO



b) Estabelecimentos de Matérias de Construção

- **Araçariçuama Materiais de Construção:** Localizado na Rua Cel. Joaquim Augusto nº. 228, no Centro, telefones 0xx11 4136-1350 e 0xx11 4136-3538. Funciona de janeiro a dezembro, de segunda à sexta-feira, das 08h00 às 18h00, aos sábados das 08h00 às 16h00 e domingo das 08h00 às 12h00 e comercializa produtos relacionados à construção civil.

- **Onofre Materiais:** Localizado na Rua Nicolau Ferreira de Souza, do bairro Vila Nova. O estabelecimento funciona de janeiro à dezembro, de segunda à sexta-feira é aberto das 07h00 às 18h00 e aos sábados das 07h00 às 16h00. O estabelecimento destina-se à comercialização de produtos direcionados à construção civil. O contato pode ser feito pelos telefones 4136-1511/4136-2473.

- **Hiffel Comercio e Ferragens:** Localizado na Rua da Penha nº 15, do bairro Centro. O estabelecimento funciona de janeiro à dezembro, de segunda à sexta-feira é aberto das 07h00 às 18h00 e aos sábados das 07h00 às 16h00. O estabelecimento destina-se à comercialização de produtos direcionados à construção civil. O contato pode ser feito pelos telefones 4136-1444.

- **Zilo Materiais de Construção:** Localizado na Rua Jose Bras Silva nº110, do bairro Vila Nova. O estabelecimento funciona de janeiro à dezembro, de segunda à sexta-feira é aberto das 07h00 às 18h00 e aos sábados das 07h00 às 16h00. O estabelecimento destina-se à comercialização de produtos direcionados à construção civil. O contato pode ser feito pelos telefones 4136-1040.

c) Papelaria e artigos escolares.

Rua: Santa Cruz, 23 – Centro - Araçariçuama / SP - Fone: (11) 4204-1443 – CEP 18.147-000.

E-mail: turismo@aracariguama.sp.gov.br



ARAÇARIGUAMA

Aquela que Deus ama

Governo de Trabalho e Amor

SECRETARIA DE CULTURA E TURISMO

FLS. N.º	391
RGL	0915
SRPL - DOL	

- **Papelaria Felipe:** Localiza-se na Praça da Matriz, nº. 120 no Centro. Não possui telefone fixo e o contato pode ser realizado por telefonia móvel 0xx11 97214-6549. O atendimento é feito de janeiro a dezembro, segunda a sábado das 09h00 às 18h00. O estabelecimento destina-se à comercialização de utensílios domésticos e papelaria. Para o pagamento, o estabelecimento aceita apenas dinheiro (moeda nacional), não dispondo de outras formas.

d) Perfumaria e Cosméticos

- **Paula Cosméticos:** Localizado na Rua da Penha nº. 58, loja 04, Centro, telefone 0xx11 4136-1948. Funciona de janeiro a dezembro, de segunda a sábado, das 08h00 às 19h00, e o estabelecimento destina-se à comercialização de produtos de beleza.

- **Ro Cosméticos:** Localizado na Rua Paraná nº. 205, Jardim Brasil. Para contatos o telefone 0xx11 4136-2627 e site que pertence a rede. Funciona de janeiro a dezembro, de segunda à sexta das 09h00 às 18h00 e sábado das 09h00 às 14h00.

e) Cabeleireiros e Estética

- **Bahia Cabelereiros:** Localizado na Rua Castor Eugênio nº. 09, Centro, telefone – 0xx11 4136-2702. Funciona de janeiro a dezembro, de segunda a sábado das 08h00 às 20h00. O local destina-se à prestação de serviços de cabeleireiro. Possui 1 funcionário, 3 (três) cadeiras de barbeiro e sala de espera para até 8 pessoas.



ARAÇARIÇUAMA

Aquela que Deus ama

Governo de Trabalho e Amor

SECRETARIA DE CULTURA E TURISMO

FLS. N.º	396
RGI	0915
SRPL - DOL	

- **Salão Novo Visual:** Localizado na Rua Aparecida, nº. 160, Centro, telefone 0xx11 4136-2593. Funciona de janeiro a dezembro, de segunda a sábado das 10h00 às 20h00. O local destina-se a prestação de serviços de cabeleireiro, manicure, pedicure e barbearia. O estabelecimento possui 2 (duas) cadeiras de barbeiro, 1 sanitário e sala de espera para até 5 pessoas.

- **Cia da Beleza:** Localizado na Rua Coronel Joaquim Augusto nº. , Centro, telefone – 0xx11 4136-2475. Funciona de janeiro a dezembro, de segunda a sábado das 08h00 às 20h00. O local destina-se à prestação de serviços de cabeleireiro. Possui 1 funcionário, 3 (três) cadeiras de barbeiro e sala de espera para até 6 pessoas.

- **Gra Vizagismo e Estética:** Localizado na Praça albertino de Castro Prestes nº. 79, Centro, telefone – 0xx11 4204-7230. Funciona de janeiro a dezembro, de segunda a sábado das 08h00 às 20h00. O local destina-se à prestação de serviços de cabeleireiro. Possui 1 funcionário, 3 (três) cadeiras de barbeiro e sala de espera para até 8 pessoas.

- **Lady Freitas:** Localizado na Rua Santa Cruz nº. 370, Centro, telefone – 0xx11 4136-2702. Funciona de janeiro a dezembro, de segunda a sábado das 08h00 às 20h00. O local destina-se à prestação de serviços de cabeleireiro. Possui 1 funcionário, 3 (três) cadeiras de barbeiro e sala de espera para até 10 pessoas.

- **Espaço Diva's:** Localizado na Rua Antônio Cintra Gordinho nº. 09, Centro, telefone – 0xx11 4136-1631. Funciona de janeiro a dezembro, de segunda a sábado das 08h00 às 20h00. O local destina-se à prestação de serviços de cabeleireiro. Possui 1 funcionário, 3 (três) cadeiras de barbeiro e sala de espera para até 4 pessoas.

Rua: Santa Cruz, 23 – Centro - Araçariçuama / SP - Fone: (11) 4204-1443 – CEP 18.147-000.

E-mail: turismo@aracariguama.sp.gov.br



ARAÇARIÇUAMA

Aquela que Deus ama

Governo de Trabalho e Amor

SECRETARIA DE CULTURA E TURISMO

FLS. N.º	398
RGI	0915
SRPL - DOL	

- **Hinode Araça:** Localizado na Rua Rio Grande do Sul n.º. , Jardim Brasil, telefone – 0xx11 9.7589-6659. Funciona de janeiro a dezembro, de segunda a sábado das 08h00 às 20h00. O local destina-se à prestação de serviços de cabeleireiro. Possui 1 funcionário.

- **Esmalteria mão de Fadas:** Localizado na Rua Santa Cruz n.º. 212, Centro. Funciona de janeiro a dezembro, de segunda a sábado das 08h00 às 20h00. O local destina-se à prestação de serviços de Manicure e Pedicure.

f) Lojas de Roupas:

- **Menina Moça:** Localizado na Rua Nicolau Ferreira de Souza n.º. 327. Para contatos o telefone 0xx11 4136-3466. Funciona de janeiro a dezembro, de segunda à sexta das 09h00 às 18h00 e sábado das 09h00 às 14h00.

- **Novo Pique Calçados:** Localizado na Praça Albertino de Castro Prestes n.º. 99 no Centro. Para contatos o telefone 0xx11 4136-2189 e site que pertence a rede. Funciona de janeiro a dezembro, de segunda à sexta das 09h00 às 18h00 e sábado das 09h00 às 14h00.

- **Novo Pique Moda:** Localizado na Praça da Matriz, n.º. 75, Centro, telefone 0xx11 4136-3778. Funciona de janeiro a dezembro, de segunda a sábado das 09h00 às 18h00. O estabelecimento possui 2 funcionários, e é destinado ao comércio de roupas e calçados adultos de marcas como Tng, Fórum, Chopper, Katomba, Bunny's, Gatabakana. As instalações possuem sanitário, 2 box's para experimentação de roupas, água e café. Para pagamento, o estabelecimento aceita cartões de crédito e débito, cheque e crediário, dinheiro (moeda nacional).

Rua: Santa Cruz, 23 – Centro - Araçariçuama / SP - Fone: (11) 4204-1443 – CEP 18.147-000.

E-mail: turismo@aracariguama.sp.gov.br



ARAÇARIGUAMA

Aquela que Deus ama

Governo de Trabalho e Amor

SECRETARIA DE CULTURA E TURISMO

FLS. N.º	398
RGL	0915
SRPL - DOI	

- **Espaço Modas:** Localizado na Rua Castor Eugênio de Andrade, nº. 07 no Centro, telefone 0xx11 4204-1454 e e-mail re_rodrigues4@hotmail.com. Funciona de janeiro a dezembro, de segunda à sábado das 09h00 às 18h00. O estabelecimento destina-se à comercialização de roupas adultas e para atendimento conta com 1 funcionário. A forma de pagamento varia em cartões de crédito e débito (Visa e Master Card), dinheiro (moeda nacional), cheque e crediário.

- **Helen Modas:** Localizado na Rua do Imperador nº. 120, Centro, telefone 0xx11 7455-690. Funciona de janeiro a dezembro, de segunda a sábado das 09h00 às 18h00. O estabelecimento destina-se à comercialização de roupas.

- **MC Modas:** Localizado na Rua Dom João V Nº. 75, na Vila Real, telefone móvel 0xx11 7171-2272. Funciona de janeiro a dezembro, de segunda à sábado das 09h00 às 19h30. O estabelecimento destina-se a comercialização de roupas.

- **Lala e Cia:** Localizado na Rua da Penha nº. 58, no Centro, telefone (11) 4136-2865. Funciona de janeiro a dezembro, de segunda à sábado, das 09h00 às 18h00. O estabelecimento destina-se à comercialização de produtos infantis, entre eles, roupas e brinquedos.

g) Serviços agropecuário, veterinário e comercialização de produtos:

- **Univet Pet Shop:** Localizado na Avenida Nicolau Ferreira de Souza nº134, Centro, telefone 0xx11 41361071. Atendimento disponível de janeiro a dezembro, de segunda a sábado das 08h00 às 18h30. O estabelecimento destina-se à comercialização de produtos e serviços direcionados a animais de estimação. Os



ARAÇARIGUAMA

Aquela que Deus ama
 Governo de Trabalho e Amor

SECRETARIA DE CULTURA E TURISMO

FLS. N°	377
RGI	0915
SRPL - DOL	

serviços vão desde banho e tosa até consultas e medicações. Todo atendimento é exercido por 3 (três) funcionários.

- **Pedigree Veterinário:** Localiza-se na Rua Padre Belchior nº. 7334, no bairro Vila Nova, telefones 0xx11 4136-9942 ou 0xx11 9931-9942. O funcionamento é de janeiro a dezembro, de segunda à sexta-feira e aberto das 08h00 às 18h00 e sábado das 08h00 às 16h00. Destina-se à comercialização de serviços de medicina veterinário.

- **Agro Paineiras:** Localizado na Rua Adelino Marucci nº. 32, telefone 0xx11 4136-1333. Funciona de janeiro a dezembro de segunda à sábado das 08h00 às 18h00 e domingo das 08h00 às 12h00. O estabelecimento destina-se à comercialização de rações e derivados.

- **Agro Veterinária Araçari:** Localizado na Praça Matriz, nº. 21, Centro, telefone 0xx11 4136-1295. Seu funcionamento é de janeiro a dezembro, de segunda à sábado das 08h30 às 18h30 e domingo das 08h30 às 12h00. O local destina-se à comercialização e prestações de serviços agropecuários e Pet Shop. Possui 1 funcionário e as formas de pagamento variam em dinheiro (moeda nacional), cheque e cartões de crédito e débito.

h) Comércio de peças e acessórios para veículos e oficinas mecânicas:

- **Oficina Moto Peças:** Localizado na Rua Padre Belchior Pontes nº. 409, no bairro Vila Nova, telefone 0xx11 71393787. Funciona de janeiro a dezembro, de segunda a sábado das 08h00 às 18h00. O estabelecimento destina-se à prestação de serviços mecânicos para motocicletas em geral.

Rua: Santa Cruz, 23 – Centro - Araçariгуama / SP - Fone: (11) 4204-1443 – CEP 18.147-000.

E-mail: turismo@aracariguama.sp.gov.br



ARAÇARIGUAMA

Aquela que Deus ama

Governo de Trabalho e Amor

SECRETARIA DE CULTURA E TURISMO

FLS. N.º	400
RGL	0915
SRPL-DOL	

- **Auto Center Góes:** Localizado na Rua Dom João V nº. 07, no bairro Vila Real, telefone 0xx11 4136-3626. Funciona de janeiro a dezembro, de segunda à sexta-feira das 08h00 às 18h00 e sábado das 09h00 às 14h00. O local destina-se a comercialização e prestação de serviços automotivos como reparo e venda de peças.

- **Oficina Moto Peças:** Localizado na Rua Padre Belchior Pontes nº. 409, no Bairro da Vila Nova, telefone 0xx11 9.7139-3787. Funcionamento é de janeiro a dezembro, de segunda a sábado das 08h00 às 18h00. O estabelecimento destina-se à prestação de serviços mecânicos para motocicletas em geral.

- **Comércio de Baterias e Lubrificantes Santos:** Localizado na Avenida Nicolau Ferreira de Souza nº. 295, no bairro da Vila Nova, telefone 0xx11 4136-2591. Funciona de janeiro a dezembro de segunda à sexta-feira, das 06h00 às 18h00. Destina-se à comercialização de baterias e lubrificantes automotivos.

- **Auto Mecânica Amigão:** Localizado na Rua do Imperador nº 248 no bairro Vila Real, telefone 0xx11 4204-1498. Funciona de segunda-feira à sábado das 08h00 às 18h00. O estabelecimento destina-se à comercialização de serviços de reparos mecânicos de automóveis.

i) Vidraçarias:

- **Vidraçaria Araçariguama:** Localizado na Praça Albertino de Castro Prestes, nº. 64, no Centro, telefone 0xx11 4136-1534, e-mail (vidracariaaraca@terra.com.br) e serviço de ligação gratuita 0800-149010. A vidraçaria funciona de janeiro a dezembro de segunda a sexta das 08h00 às 17h00, e sábado das 08h00 às 16h00. Para a prestação de serviços, o estabelecimento conta com 5 funcionários. O estabelecimento oferece serviços de vidraçaria como confecção

Rua: Santa Cruz, 23 – Centro - Araçariguama / SP - Fone: (11) 4204-1443 – CEP 18.147-000.

E-mail: turismo@aracariguama.sp.gov.br



ARAÇARIGUAMA

Aquela que Deus ama
 Governo de Trabalho e Amor

FLS. N.º	2007
RGI	0915
SRPL - DOL	

SECRETARIA DE CULTURA E TURISMO

de box, vidros, fechamento de pia, entre outros. Também faz atendimento a domicílio. Para pagamento, o estabelecimento aceita cartão de crédito e débito, cheques e dinheiro.

- **Vidraçaria do Altair:** Localizado na Avenida Nicolau Ferreira de Souza nº. 311 – Vila Nova, telefones 0xx11 41361643 ou 0xx11 9554-4711. Funcionamento é de janeiro a dezembro de segunda à sexta feira das 08h00 às 17h30 e aos sábados das 08h00 às 15h30. O estabelecimento destina-se à comercialização de vidros e boxes, além de reparos técnicos.

- **Vidraçaria Vila Nova:** Localizado na Rua Padre Belchior Pontes nº. 97, no bairro Vila Nova, telefone 0xx11 41362526. Funcionamento de janeiro a dezembro das 08h00 às 18h00. O estabelecimento destina-se a comercialização e reparos de vidros em geral.

j) Postos de Abastecimento de Combustível

- **Auto Posto Araçá Ltda.:** Localiza-se na Av. Nicolau Ferreira de Souza, 1130 no Bairro Terra Baixa, telefone 0xx11 4136-3374 e e-mail: postoaraca@hotmail.com. Disponibiliza atendimento de janeiro a dezembro de segunda a sábado das 06h00 às 21h00 e de domingos e feriados das 08h00 às 18h00. O estabelecimento oferece abastecimento de combustível (gasolina, álcool, diesel), troca de óleo e ducha ecológica. O estabelecimento aceita dinheiro e cartões de crédito e débito Visa e Master Card. Sua infraestrutura é composta de 01 (um) lanchonete, 02 (dois) sanitários, telefone público e local para lavagem de carro e troca de óleo. Além disso, possuem 8 (oito) funcionários.



ARAÇARIGUAMA

Aquela que Deus ama

Governo de Trabalho e Amor

SECRETARIA DE CULTURA E TURISMO

FLS. N.º	408
RGE	0915
SRPL - DOL	

- **Posto Bremen:** Localizado na Av. Nicolau Ferreira Souza, 62, Centro, telefone 0xx11 4136-1171 e e-mail: posto@tavola.com.br. O atendimento é feito de janeiro a dezembro de segunda a sexta feira das 06h00 às 21h00 e de domingos e feriados das 07h00 às 21h00. O estabelecimento oferece abastecimento de combustível (gasolina, álcool, diesel), troca de óleo e ducha ecológica. Forma de pagamento é dinheiro e cartões de crédito e débito Visa e Master Card. Sua estrutura é composta de 1 (Um) lanchonete em construção, 2 (duas) sanitários, estacionamento com capacidade para 10 (dez) carros e também possui serviço de segurança.

- **Posto Tigrão:** Localiza-se na Rodovia Castelo Branco km 53, telefone para contato 0xx11 4136-1428 e e-mail: tigrão@redegraal.com.br. O atendimento de janeiro a dezembro de segunda a domingo das 06h às 24h. O local oferece abastecimento de combustível (gasolina, álcool, diesel), troca de óleo, calibragem de pneus e outros serviços. Em sua estrutura possui 1 (um) restaurante, 1 (um) lanchonete, mini shopping, caixas 24h, sanitários, *play ground*, amplo estacionamento e serviço de segurança.

k) Outros Serviços:

- **SR Fábrica de Óculos:** Localizado na Rua Albertino de Castro, nº13, Centro, telefone 0xx11 4136-3648 e site (www.oticassr.com.br). Funcionamento de janeiro a dezembro, de segunda à sexta feira, das 08h40 às 18h00 e sábado das 08h40 às 14h00. O estabelecimento destina-se à comercialização de produtos óticos como armações de óculos, lentes para óculos, lentes de contato, além de realizar reparos. O estabelecimento aceita dinheiro e cartões de crédito e débito.

- **Claus Car:** Localizado na Rua Adelino Marucci nº. 90, no bairro Vila Nova, telefone 0xx11 4136-1610 e o site www.clauscar.com.br. Funciona de janeiro a


Rua: Santa Cruz, 23 – Centro - Araçariçuama / SP - Fone: (11) 4204-1443 – CEP 18.147-000.

E-mail: turismo@aracariguama.sp.gov.br



ARAÇARIÇUAMA

Aquela que Deus ama
 Governo de Trabalho e Amor



SECRETARIA DE CULTURA E TURISMO

dezembro, de segunda à sexta-feira das 08h00 às 18h00. O estabelecimento destina-se à comercialização de produtos e acessórios para som de automóveis.

- **Casa das Antenas:** Localizado na Avenida Nicolau Ferreira de Souza nº. 296, no bairro Vila Nova, telefone 0xx11 4136-3447. Funciona de janeiro a dezembro, de segunda-feira à sábado das 08:00 às 18:00. O local destina-se a comercialização de antenas, acessórios e equipamentos relacionados.

- **Ari Flores:** Localizado na Rua Nicolau Ferreira de Souza nº. 448 no Centro, telefone 0xx11 4136-2248 e e-mail ariflores@terra.com.br. Funciona de janeiro a dezembro das 08h00 às 19h30. O estabelecimento destina-se à comercialização de flores e artigos relacionados.

- **Sapataria do Chocolate:** Localizado na Rua Nicolau Ferreira de Souza nº. 639, no bairro Vila Nova, telefone 0xx11 9730-7618. Funciona de janeiro a dezembro, de segunda à sexta-feira das 09h00 às 18h00. O estabelecimento destina-se à comercialização de serviços de reparos de calçados em geral.

- **Academia de Ginástica e Musculação Fitforma:** Localizado na Rua Dom João V nº 90 – Vila Real. O local funciona de janeiro a dezembro de segunda à sexta-feira das 06h00 às 22h00 e aos sábados das 08h00 às 13h00. Para atendimento ao cliente a O estabelecimento destina-se comercialização da disponibilidade de equipamentos para a prática de exercícios físicos.

- **Academia de Ginástica e Musculação Motivação:** Localizado na Rua Nove de Julho – Centro. O local funciona de janeiro a dezembro de segunda à sexta-feira das 07h00 às 12h00 / 15h00 as 21h00 e aos sábados das 08h00 às 12h00. Para

Rua: Santa Cruz, 23 – Centro - Araçariçuama / SP - Fone: (11) 4204-1443 – CEP 18.147-000.

E-mail: turismo@aracariguama.sp.gov.br



ARAÇARIGUAMA

Aquela que Deus ama
 Governo de Trabalho e Amor

FLS. N.º	404
RGI	0915
SRPL - DOL	

SECRETARIA DE CULTURA E TURISMO

atendimento ao cliente a O estabelecimento destina-se comercialização da disponibilidade de equipamentos para a prática de exercícios físicos.

- **Graça Despachante:** Localizado na Rua do Imperador nº. 126, no bairro Vila Real, telefone 0xx11 4136-2384. O funcionamento é de segunda e quarta-feira é das 08h00 às 17h30 e terça, quinta e sexta feira das 08h30 às 17h30. O estabelecimento destina-se à comercialização de serviços relacionados a documentações

Serviços Bancários

- **Caixa 24 Horas - Box 42:** Localizado na Rua do Imperador nº. 100, no bairro Vila Real, telefone 0xx11 0800 – 56 2400. O funcionamento é de segunda a Sábado das 08h00 às 18h00. O estabelecimento destina-se à comércio em geral.
Referencia: na frente do posto de gasolina Ipiranga
- **Caixa 24 Horas – Posto Tigrão:** Localizado na Rodovia Mal. Castelo Branco nº. /KM 53, telefone 0xx11 0800 – 56 2400. O funcionamento é de segunda a Domingo das 08h00 às 00h00. O estabelecimento destina-se à Posto de Gasolina e Conveniência em geral.
- **Agencia do Bradesco:** Localizado na Rua da Penha nº. 56, no bairro Centro, telefone 0xx11 4204-8719. O funcionamento é de segunda a Sexta das 08h00 às 17h00. O estabelecimento destina-se à agencia bancaria
- **Agencia do Santander:** Localizado na Travessa São Benedito nº. 09, no bairro Centro, telefone 0xx11 4204-8719. O funcionamento é de segunda a Sexta das 08h00 às 17h00. O estabelecimento destina-se à agencia bancaria.
- **Agencia dos Correios:** Localizado na Rua Cel. Joaqui Augusto nº. 29 Loja 06, no bairro Centro, telefone 0xx11 4136-1876. O funcionamento é de segunda a Sexta das 08h00 às 17h00. O estabelecimento destina-se à Agencia do Banco do Brasil e Correios.

Rua: Santa Cruz, 23 – Centro - Araçariçuama / SP - Fone: (11) 4204-1443 – CEP 18.147-000.

E-mail: turismo@aracariguama.sp.gov.br



ARAÇARIÇUAMA

Aquela que Deus ama

Governo de Trabalho e Amor

SECRETARIA DE CULTURA E TURISMO

FLS. Nº	405
RGI	0915
	PL-DOL

- **Lotérica Araçariçuama:** Localizado na Rua Aparecida nº. 152, no bairro Centro, telefone 0xx11 0800 – 56 2400. O funcionamento é de segunda a Sexta Feira das 08h00 às 18h00. O estabelecimento destina-se à jogos de loteria e pagamentos de contas e agencia da Caixa Econômica Federal.

PARTE III

OFERTA TURÍSTICA

3. OFERTA TURÍSTICA

Tendo em vista todas as demais especificidades ao longo do texto, o plano vem demonstrar a viabilidade do município nos diversos fatores a vermos a seguir.

3.1 ATRATIVOS CULTURAIS

a) Arquitetura Religiosa



ARAÇARIGUAMA

Aquela que Deus ama

Governo de Trabalho e Amor

SECRETARIA DE CULTURA E TURISMO

FLS. N.º	106
RGI	0915
SRPL - DOL	

➤ Capela de São Jorge



Foto: Município de Araçariguama

- **Localização e Ambiência:** Localizada na Estrada Araçariguama – Pirapora no km 1,5, o atrativo situa-se em zona rural urbana, muito próxima do núcleo urbano. O atrativo está a 2 km do ponto zero do município e 2,5 km da Rodovia Castelo Branco. O atrativo encontra-se ao lado de outras referências atrativas do município como o Cine Avião, a Casa dos Romeiros.

- **Sinalização:** O local é bem sinalizado e visível, mas as indicações não são adaptadas ao uso turístico.


- **Utilização e Conservação das Vias:** Apresenta fluxo razoável de veículos, inclusive o mais intenso é de caminhões, pois é o principal meio de acesso entre Araçariguama e Pirapora do Bom Jesus. O acesso é totalmente pavimentado por asfalto, encontra-se em boas condições, tem curvas razoavelmente acentuadas e possui mão dupla sem acostamento em ambos os sentidos, isso impede o acesso seguro de visitantes a pé ou de bicicleta.



ARAÇARIGUAMA

Aquela que Deus ama

Governo de Trabalho e Amor



SECRETARIA DE CULTURA E TURISMO

- **Meios de Transporte ao Atrativo:** Os principais tipos de transporte utilizado são automóveis e motos, ou táxis, cujo ponto localiza-se próximo à praça central.

- **Acessibilidade e Conservação do Atrativo:** O atrativo trata-se de uma estrutura de 16 metros de comprimento por 6,20 metros de largura e sua altura mais alta é de aproximadamente 3,80 metros. O piso interno é de concreto reforçado por barras de ferro que são interligados às estruturas da edificação. A estrutura do telhado, isto é, a parte que sustenta as telhas, também é composta de armações de ferro, o que possibilita desgastes.

- **Funcionamento e Fluxo Turístico:** é aberto aos passantes pelo local, e o seu fluxo é intenso, característico dos romeiros que utilizam da Estrada de Aparecidinha para chegada a Pirapora do Bom Jesus. De origem destacam-se os romeiros dos municípios de: Itu, Cabreúva, Salto, Jundiaí, Mairinque, São Roque, Valinhos e Sorocaba.

➤ Paróquia Nossa Senhora da Penha – Matriz



Foto: Município de Araçariguama

- **Apresentação:** Edificada em 1648, a capela de Nossa Senhora da Penha foi o local onde Gonçalo Bicudo Chassin, deu início ao vilarejo que mais tarde se



ARAÇARIGUAMA

Aquela que Deus ama
 Governo de Trabalho e Amor

FLS. N.º	408
RGI	0915
SRPL - DOL	

SECRETARIA DE CULTURA E TURISMO

tornaria o povoado de Araçariguama. Construída em taipa de pilão, a igreja de Nossa Senhora da Penha que em 1653 foi elevada à condição de paróquia e hoje é a matriz do município foi uma das mais importantes do território então pertencente à Vila de Parnaíba. A igreja localiza-se na área central do município e nas proximidades do Morro do Voturuna, onde outrora se encontravam os principais veios auríferos de São Paulo, explorado por Affonso Sardinha já em 1590. Depois de várias reformas em suas bases, principalmente as registradas em 1772 e 1833 e a última entre 1997 e 1998, a Igreja de Nossa Senhora da Penha foi vitimada por algumas transformações em sua estrutura arquitetônica, resguardando, porém, as características básicas do período de sua construção. No contexto da expansão territorial de São Paulo, guarda em sua existência um dos principais referenciais históricos de toda região.

- **Localização e Ambiência:** Localiza-se na Praça Albertino de Castro (Matriz) no Centro, em zona considerada urbana. Seus contatos podem ser feitos pelo telefone 0xx11 4136-1284 ou pelo e-mail paroquiadearaçariguama@uol.com.br.

- **Sinalização:** A facilidade do acesso ao local se dá em função da boa sinalização nas ruas do seu entorno, quando levado em conta, que as placas não possuem objetos que obstruam ou dificultam sua leitura como sujeira ou folhas de árvores. Entretanto, as placas são indicativas e não placas de sinalização turística, conforme as recomendadas pela Organização Mundial do Turismo e pelo Ministério do Turismo.

- **Utilização e Conservação das Vias:** Por estarem localizadas no centro, as ruas do entorno representam as principais vias de acesso ao equipamento em questão, que conseqüentemente resultam em uma distribuição do fluxo daqueles que objetivam acessar o local. No mais, a conservação é boa.

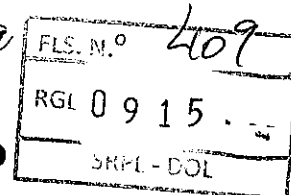
Rua: Santa Cruz, 23 – Centro - Araçariguama / SP - Fone: (11) 4204-1443 – CEP 18.147-000.

E-mail: turismo@aracariguama.sp.gov.br



ARAÇARIGUAMA

Aquela que Deus ama
 Governo de Trabalho e Amor



SECRETARIA DE CULTURA E TURISMO

- **Meios de Transporte Utilizados** Os meios de transportes mais utilizados são: automóveis, a pé, bicicleta ou as seguintes linhas de ônibus: Aparecidinha, Santa Ela, Meireles, Ibaté, Butantã, Maravilha, Mombaça e Viçoso que são disponibilizadas pela empresa Ralip.

- **Geração de Emprego:** No total, a igreja em questão possui 2 (dois) funcionários, nenhum deles portadores de deficiência ou mobilidade reduzida.

- **Estrutura Física:** edificação térrea abriga bancos de madeira para até 8 pessoas de estatura mediana, imagens de santos e outras de caráter religioso, sistema de som e outros objetos necessários para a realização dos cultos religiosos. A igreja disponibiliza 3 banheiros, informações turísticas, serviços de limpeza, copiadora, telefone e fax, além de executar atividades sociais e disponibilizar-se para visitas.

- **Funcionamento:** Funciona de janeiro a dezembro das 09h00 às 16h00.

➤ Capela de Santa Barbara



Foto: Site da Prefeitura de Araçariгуama



ARAÇARIGUAMA

Aquela que Deus ama

Governo de Trabalho e Amor

SECRETARIA DE CULTURA E TURISMO

FLS. N°	410
RGi	0915
	M - DOL

- **Apresentação:** A Capela de Santa Barbara pertence ao espaço corresponde a Mina do Ouro e ao Museu da Mina. Tem-se registro que a Capela de Santa Barbara, ocupava outro local de origem bem ao pé do Morro do Voturuna. Sua fundação é datada de 04 de dezembro de 1605, por Afonso Sardinha quando da descoberta de ouro de lavagem, para a proteção dos mineiros que ali trabalhavam. A visitaçao na Capela ocorre desde junho de 2004, após ser reconstruída ao lado da entrada da Mina do Ouro.

- **Localização e Ambiência:** Localiza-se no interior do Complexo Educacional Cintra Gordinho, no final de uma rua sem nome no bairro Cintra Gordinho, em zona considerada rural urbana. O acesso segue beirando ao córrego em meio à vegetação local. A localidade está a 2 km da Praça Matriz.

- **Sinalização e Caracterização:** o acesso a Capela não possui nenhum tipo de sinalização em geral e nem turística, o que existe são algumas placas indicativas feitas pela Gerdau, sinalizando a existência da Mina do Ouro. Mas, sem seguir o padrão da Organização Mundial do Turismo.

- **Via Terrestre e Utilização:** Para o acesso ao local devem ser percorridas duas etapas, sendo a primeira dentro da área urbana em asfalto e a segunda em estrada de chão batido na área rural. As condições de uso são regulares, tanto na pavimentação asfáltica, quanto no terreno de chão batido que tem algumas imperfeições.

- **Meios de Transporte ao Atrativo:** O principal meio de transporte é o carro, seguido de caminhada ou bicicleta. Os próprios moradores dos bairros afastados



ARAÇARIGUAMA

Aquela que Deus ama

Governo de Trabalho e Amor

SECRETARIA DE CULTURA E TURISMO

FLS. N.º	411
RGI	0915
SAPL - DOL	

precisam utilizar o transporte municipal, que disponibilizam linhas pelo centro, são elas: Aparecidinha, Santa Ela, Meireles, Ibaté, Butantã, Maravilha, Mombaça e Viçoso.

- **Acessibilidade e Conservação do Atrativo:** A Capela possui cerca de 20 metros de comprimento e 10 de largura, internamente disponibilizam 8 (oito) bancos que acomodam 30 (trinta) pessoas para devoções a imagem de Santa Barbara. O local não é adequado a pessoas com mobilidade reduzida.

- **Facilidades:** Quanto às facilidades para os visitantes, o local dispõe de sanitários, serviços de guia/monitor gratuito, limpeza e sinalização interna somente em português.

- **Atividades realizadas no Atrativo:** Contemplação de imagens e devoção a Santa Barbara.

- **Funcionamento e Fluxo Turístico:** O atrativo funciona de janeiro a dezembro, de terça feira a domingo das 09h00 às 17h00, no entanto, vale ressaltar que muitos visitantes procuram o local após as 17h00. As segundas-feiras, o atrativo é fechado para serviços de manutenção.

- **Contatos:** Os contatos podem ser feitos pela Secretaria de Cultura e Turismo pelo telefone 0xx11 4204-1443.



ARAÇARIGUAMA

Aquela que Deus ama

Governo de Trabalho e Amor

SECRETARIA DE CULTURA E TURISMO

FLS. N.º	412
RGI	0 9 1 5 . 5
SRPL - BOL	

➤ Capela da Aparecidinha




Foto: Município de Araçariguama

- **Apresentação:** A Capela da Aparecidinha possui janelas ogivais e altar simples sem pinturas e com a imagem da Nossa Senhora Aparecida.
- **Localização e Ambiência:** O atrativo localiza-se na Estrada da Aparecidinha no km 8, numa zona considerada rural. As principais referências são o Sítio da Dona Ruth a 3 km e a 9 km da Praça Matriz do Município, e também pode-se citar a Escola da Aparecidinha como referência.
- **Sinalização:** Não existe sinalização em geral e nem turística seguindo o padrão internacional.
- **Via Terrestre e Utilização:** A Estrada citada apresenta fluxo regular, em função de ser a principal via de acesso ao Bairro da Aparecidinha. Sua pavimentação é inicialmente de asfalto e logo em seguida, estrada de chão batido por 7 km até a igreja, onde possuem algumas imperfeições. As condições atuais atendem à demanda e permitem aumentar o fluxo de visitantes.



ARAÇARIGUAMA

Aquela que Deus ama

Governo de Trabalho e Amor

SECRETARIA DE CULTURA E TURISMO

FLS. N.º	413
RGL	0915
SRPL - DOL	

- **Meios de Transporte ao Atrativo:** O principal meio de transporte é o automóvel e ônibus da linha Aparecidinha.
- **Acessibilidade e Conservação do Atrativo:** O atrativo não possui acessibilidade ao portador de mobilidade reduzida. Além disso, em geral, apresenta estado de conservação deteriorado, incluindo cobertura, interior, condição de higiene, estrutura externa.
- **Facilidades:** O equipamento turístico possui com apoio a comemorações religiosas uma edificação coberta que é utilizada com espaço de confraternização e também tem nesse local sanitário.
- **Atividades realizadas no Atrativo:** Ocorrem missas periodicamente e contemplação de imagens e devoção a Santa Aparecidinha.
- **Funcionamento e Fluxo Turístico:** As missas ocorrem sempre nos últimas quartas-feiras e domingos do mês às 15h.
- **Contatos:** Os contatos podem ser feitos com o Padre Zé Maria pelo telefone 0xx11 4184 - 4848, ou na própria Secretaria de Cultura pelo telefone 0xx11 4204-1443.

b) Arquitetura Civil



ARAÇARIGUAMA

Aquela que Deus ama

Governo de Trabalho e Amor

SECRETARIA DE CULTURA E TURISMO

FLS. N.º	414
RG	0915
SRPL - DOL	

➤ Casa dos Romeiros




Foto: Município de Araçariguama

- **Localização e Ambiência:** Localizado na Estrada Araçariguama – Pirapora no km 1,5, o atrativo situa-se em zona rural urbana, muito próxima do núcleo urbano. O atrativo está cerca de 2 km do ponto zero do município e 2,5 km da Rodovia Castelo Branco. O atrativo encontra-se ao lado de outras referências atrativas do município como o Cine Avião, Capela de São Jorge e o Campo de Estátua, e tanto a utilização original quanto utilização atual é destinada ao entretenimento e ponto de parada aos romeiros.

- **Sinalização:** O local é bem sinalizado e visível. Mas, as indicações não são adaptadas ao uso turístico. É totalmente pavimentada por asfalto e possui mão dupla sem acostamento em ambos os sentidos e tem curvas razoavelmente acentuadas.

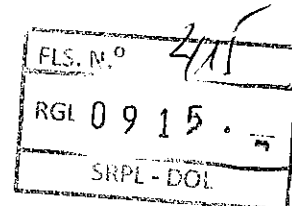
- **Utilização e Conservação das Vias:** Apresenta fluxo razoável de veículos e mais intenso de caminhões, pois é o principal meio de acesso entre Araçariguama e Pirapora do Bom Jesus. Atualmente encontra-se em boas condições quando



ARAÇARIGUAMA

Aquela que Deus ama
 Governo de Trabalho e Amor

SECRETARIA DE CULTURA E TURISMO



utilizadas por veículos motorizados, porém, a falta de acostamento, impede o acesso seguro de visitantes a pé ou de bicicleta.

- **Meios de Transporte ao Atrativo:** Os principais tipos de transporte utilizado são automóveis e motos, ou táxis, cujo ponto localiza-se próximo à praça central.

- **Conservação do Atrativo:** O acesso a portadores de deficiência ou mobilidade reduzida, torna-se difícil devido aos pisos inapropriados pelo excesso de desníveis. A falta de iluminação afeta os atrativos localizados na Estrada Araçariguama – Pirapora e não permitem suas utilizações a noite.

- **Facilidades:** Não há nenhum serviço de recepção aos visitantes ou romeiros. Falta serviço de segurança para evitar atos de vandalismos.

- **Atividades realizadas no Atrativo:** Se destina a propiciar descanso e lazer aos romeiros.

- **Funcionamento e Fluxo Turístico:** é aberto aos Romeiros que passam pelo local. O fluxo é intenso, pois é caminho dos romeiros que vão a Pirapora do Bom Jesus. De origem destacam-se os romeiros dos municípios de: Itu, Cabreúva, Salto, Jundiá, Mairinque, São Roque, Valinhos e Sorocaba.




ARAÇARIGUAMA

Aquela que Deus ama

Governo de Trabalho e Amor

SECRETARIA DE CULTURA E TURISMO



- Complexo Evangélico
Vale da Benção



Foto: Município de Araçariguama

- **Apresentação:** O local é uma Associação Educacional e Beneficente existe desde 1990, atua em várias vertentes no trabalho social, oferecendo Creches, Colégios, Assistência para crianças da FEBEM (Fundação Estadual do Bem Estar do Menor) de Sorocaba, realiza congressos e retiros religiosos para captação de verba de apoio a manutenção da associação.

- **Localização e Ambiência:** Localiza-se na Rua Bom Pastor S/N no bairro Vale da Benção em zona considerada urbana.

- **Contatos:** Os contatos podem ser feitos pelo telefone 0xx11 4136-1404.

- **Estrutura:** o Vale da Benção possui a seguinte estrutura:

- Espaço Cidade da Criança;
- Colégio Vale da Benção;
- Creche Gotinhas da Vida;
- Espaço Casa Nova Vida;

Rua: Santa Cruz, 23 – Centro - Araçariguama / SP - Fone: (11) 4204-1443 – CEP 18.147-000.

E-mail: turismo@aracariguama.sp.gov.br



ARAÇARIGUAMA

Aquela que Deus ama

Governo de Trabalho e Amor

SECRETARIA DE CULTURA E TURISMO

FLS. N.º	417
RGL	0915
SRPL - DOL	

- Auditório para Culto e congressos;
- Sanitários;
- Restaurante;
- Estacionamento;
- *Play ground.*

O estabelecimento destina-se também a prestar serviços sociais voluntários para o município de Araçariguama, disponibilizando equipe de especialistas para trabalho de acompanhamento psicopedagógico, social e profissionalizante com crianças de 0 a 18 anos.

- **Funcionamento:** Funciona de janeiro a dezembro de segunda à sexta-feira, das 08h00 às 17h00.

c) Arquitetura Funerária

- Cemitério Municipal
Jardim da Paz



Foto: Município de Araçariguama



ARAÇARIGUAMA

Aquela que Deus ama

Governo de Trabalho e Amor

SECRETARIA DE CULTURA E TURISMO

FLS. N.º	418
RGL	0915
SRPL - DOL	

- **Apresentação:** Estabelecimento cujas atividades tiveram início em 2007, destina-se a serviços e cerimônias funerárias.
- **Localização e Ambiência:** Localiza-se na Praça do Imigrante em zona considerada urbana, após a ponte Dimas F. de Carvalho que atravessa a Rodovia Castelo Branco à esquerda. O estabelecimento está em frente à praça comemorativa do centenário da Imigração Japonesa no Brasil.
- **Sinalização:** Não há registro de sinalização em geral e turística.
- **Utilização e Conservação das Vias:** Por se tratar de área urbana, as vias estão em bom estado de conservação.
- **Meios de Transporte Utilizados:** Os principais meios de transporte são: carros, a pé ou bicicleta, além de táxis situados próximo à Praça Albertino de Carlos Prestes.
- **Contatos:** Os contatos podem ser feitos pelo telefone 0xx11 4136-2032.
- **Geração de Emprego:** O estabelecimento possui 2 (dois) funcionários permanentes, nenhum deles são portadores de deficiência ou mobilidade reduzida.
- **Estrutura Física:** Trata-se de um cemitério horizontal com estacionamento, banheiros e sede da funerária.
- **Funcionamento:** De janeiro a dezembro, de segunda feira a domingo das 08h00 às 16h00.

Rua: Santa Cruz, 23 – Centro - Araçariguama / SP - Fone: (11) 4204-1443 – CEP 18.147-000.

E-mail: turismo@aracariguama.sp.gov.br

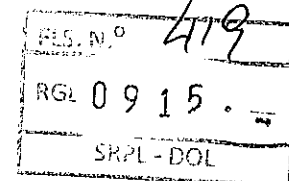


ARAÇARIGUAMA

Aquela que Deus ama

Governo de Trabalho e Amor

SECRETARIA DE CULTURA E TURISMO



d) Museu e Memorial

➤ Museu Casa dos Contos



Foto: Município de Araçariguama


- **Apresentação:** Estabelecimento tem título de associação de amigos. Mas, pertence a uma artista local, cujas atividades tiveram início por volta de 1970. A utilização original do atrativo é destinada ao atendimento de grupos de 3º Idade e grupos escolares. O local expõe um acervo particular de relíquias do Casarão Paulistanos do Ciclo do Café, que inclui portões, grades, decorações de jardim, azulejos, barras de escadas, vitrais e outros objetos comprados em ferro velho de demolições. Trata-se de um raro acervo histórico/arquitetônico, que conta parte da história da formação de São Paulo. A sua proprietária Leyla Matoso (artista plástica) é a idealizadora da coleção e exposição, é renomada artista de pintura, desenho e escreve artigos. Seus quadros já tiveram expostos no Museu de Arte de São Paulo - MASP e outras galerias particulares, suas produções podem ser encontradas na Áustria, Dinamarca, Alemanha, Itália, Estados Unidos, Argentina, Israel e Coréia. O local pode ser alugado para exposições de arte, aulas de teatro, cursos ou oficinas de pintura, casamento ou outros eventos de caráter cultural.



ARAÇARIGUAMA

Aquela que Deus ama
 Governo de Trabalho e Amor

SECRETARIA DE CULTURA E TURISMO



- Localização e Ambiência:** Localiza-se em Estrada Araçariçuama – São Roque a 2 km do início da Estrada, logo após o Viaduto da Rodovia Lívio Tagliassaki no Km 54 da Rodovia Castelo Branco. Pontos de referência na Estrada de Terra são a 2 km depois do seu início encontra-se um Lago Grande e está a 5 km do Centro de Araçariçuama.
- Sinalização:** Não há sinalização tanto de placas indicativas quanto sinalização turística, conforme as recomendadas pela Organização Mundial do Turismo e pelo Ministério do Turismo.
- Utilização e Conservação das Vias:** O acesso é feito em duas etapas, primeiro trajeto pela Rodovia Castelo Branco, que apresenta ótimo estado de conservação, logo em seguida, um trecho de 150 metros da Rodovia Lívio Tagliassaki e depois são 2 km de estrada de chão batido, que está em condições regulares de circulação. O tempo estimado para chegar ao atrativo é de 20 minutos tendo como referência o Centro de Araçariçuama.
- Meios de Transportes Disponíveis:** Os meios de transporte disponíveis para o local são carros, bicicleta ou táxis, localizados no ponto próximo à praça matriz Albertino de Castro Prestes.
- Contatos:** Os contatos podem ser feitos através do telefone oxx11 4136 - 1015, ou pelo site www.casadoscontos.org.br.
- Geração de Emprego:** O atrativo possui 3 (três) funcionários permanentes, nenhum que porte algum tipo de deficiência ou mobilidade reduzida.



ARAÇARIGUAMA

Aquela que Deus ama

Governo de Trabalho e Amor

SECRETARIA DE CULTURA E TURISMO

FLS. N.º	421
RGI	0915
SHEL - DOL	

• **Estrutura Física:** O museu funciona em uma edificação vertical com aproximadamente 2 mil m² construído, divididos em 2 (duas) grandes salas com vários ambientes, onde se encontra o acervo. O local não possui lanchonete e nem restaurante, os visitantes recebem perante a contratação do serviço, almoço ou lanches feitos pela a proprietária da casa. Além disso, possui 2 (dois) banheiros, *roll* de recepção e salas de apoio ao atendimento. No geral, o estado de conservação do atrativo varia entre regular e bom. Regular quando do ponto de vista de algumas infiltrações, que já estavam sendo feitos reparos e bom quando do ponto de vista do interior, das condições de higiene e da estrutura.


• **Funcionamento:** O estabelecimento funciona de janeiro a dezembro, de segunda feira a domingo, das 08h00 às 17h00. As visitas guiadas costumam durar em média 1 hora, sendo possível somente mediante reserva para um limite máximo de 5 pessoas. Ainda em relação às visitas, a maior parte é proveniente do próprio município e municípios do entorno regional, entre os quais, São Paulo, São Roque e Sorocaba. A época de maior fluxo ocorre quando há exposição com divulgação na mídia. Por fim vale ressaltar, que a proprietária teme o turismo de massa em função que a sobrecarga de visitantes possa deteriorar o local.



ARAÇARIGUAMA

Aquela que Deus ama
 Governo de Trabalho e Amor

SECRETARIA DE CULTURA E TURISMO



➤ Museu da Mina do Ouro



Fonte: Município de Araçariguama

- **Apresentação:** Estabelecimento que abriga objetos antigos, mantido pela parceria Prefeitura Municipal de Araçariguama e Fundação Cintra Gordinho, cujo início do funcionamento data de julho de 2004.

- **Localização e Ambiência:** Localiza-se no interior do Complexo Educacional Cintra Gordinho, no final de uma rua sem nome no bairro Cintra Gordinho, em zona considerada urbana. O acesso segue beirando ao córrego em meio a vegetação local. No mais, a localidade está próxima a arena América espaço onde é realizado os rodeios a 1 km da Igreja Nossa Senhora da Penha – Matriz.


- **Sinalização:** A sinalização geral que permite facilitar o acesso ao atrativo fica comprometida por não haver placa de identificação com o nome da via principal que dá acesso ao local. Nos pontos estratégicos a quantidade de placas que indicam o acesso ao atrativo em questão é insuficiente, quando também, em desacordo ao tipo específico de placa de sinalização turística oficial recomendada pela Organização



ARAÇARIGUAMA

Aquela que Deus ama
 Governo de Trabalho e Amor

SECRETARIA DE CULTURA E TURISMO



Mundial do Turismo e pelo Ministério do Turismo. Já no interior do atrativo, a sinalização é suficiente e atende as necessidades.

- **Utilização e Conservação das Vias:** A rua de acesso tem fluxo regular para a visitação, uma vez que é o único meio de acesso disponível. Apesar de não ser pavimentada. Contudo, ainda sim, a via atende parcialmente as necessidades atuais. No mais, de carro, o atrativo encontra-se a 3 minutos da Praça Albertino de Castro ou a 7 minutos a pé.

- **Meios de Transporte Utilizados:** O meio de transporte disponível para acessar o local pode ser o táxi, que tem ponto localizado próximo à Praça Albertino de Castro, é também existem as opções de veículo próprio, bicicleta ou a pé.

- **Contatos:** Os contatos podem ser feitos pelo telefone 0xx11 4204-1443.

- **Estrutura Física:** Trata-se de uma edificação reformada e datada por volta de 2004, cuja construção rústica é assinalada por suas estruturas em eucalipto, tijolos e pisos antigos. Foi construída para abrigar os garimpeiros que trabalhavam na Mina do Ouro. Posteriormente, passou por um longo período desativada, dando origem ao museu em 2004. A recepção do local foi nomeada de "Gabinete do Prefeito" pela gestão anterior, abriga um móvel rústico; uma antiga mesa que foi utilizada por prefeitos do município; além de um quadro com uma foto da Mina do Ouro, tirada em 1935; um livro de registro dos visitantes com nome, número de controle e outros objetos decorativos. Diversos são os objetos que o museu abriga como quadros, que retratam a imagem de Dom Pedro I, Dom Pedro II, Dom Beltran de Bragança e Dom Luiz de Orleans. Embora o local tenha perdido boa parte de sua originalidade ao longo dos últimos anos, o estado de conservação atual é boa.



ARAÇARIGUAMA

Aquela que Deus ama
 Governo de Trabalho e Amor

SECRETARIA DE CULTURA E TURISMO

FLS. N°	424
RGI	0915
EXPL - DOL	

- **Facilidades:** Quanto às facilidades para os visitantes, o local dispõe de sanitários, serviços de guia/monitor gratuito, limpeza e sinalização interna somente em português. O local dispõe de estacionamento, e os desníveis do piso durante o percurso da visita, dificultam o acesso para portadores de deficiência. Do lado externo, há ainda diversas árvores, entre elas várias Palmeiras Imperiais que contornam o caminho até a Mina do Ouro, uma vasta área gramada bem aparada, flores e um viveiro desativado.

- **Funcionamento:** O atrativo funciona de janeiro a janeiro, de terça a domingo das 09h00 às 17h00, no entanto, vale ressaltar que muitos visitantes procuram o local após as 17h00. Às segundas-feiras, o atrativo é fechado para serviços de manutenção. Segundo o Sr. Pedro, recepcionista do Museu da Mina do Ouro, a época de maior visita é durante os fins de semana e feriados de verão. Os visitantes são 95% brasileiros e 5% estrangeiros. Destes 95% de brasileiros, 70% são do estado de São Paulo, 10% do Nordeste, 10% do Paraná e 5% de Santa Catarina, enquanto os 5% de estrangeiros dividem-se entre portugueses, americanos e italianos. Apesar de nos últimos 4 meses o atrativo ter recebido pouco mais de 3 mil visitantes, não integra nenhum roteiro turístico comercializado.



ARAÇARIGUAMA

Aquela que Deus ama
 Governo de Trabalho e Amor

SECRETARIA DE CULTURA E TURISMO

FLS. N.º 425
RGL 0915.
SRPL - DOL

e) Biblioteca

- Biblioteca Municipal
Odete de Barros Motti



Fonte: Município de Araçariguama

- **Localização e Ambiência:** Localiza-se na Rua Santa Cruz, nº217 2ºAndar no Centro em zona urbana. Sua principal referência é a praça da matriz a aproximadamente 500 metros de distância. Telefone de contato (11) 4136-2195.
- **Sinalização e Caracterização:** Não existe sinalização geral e nem turística.
- **Via Terrestre e Utilização:** O atrativo localiza-se numa via de fluxo regular totalmente pavimentada, que apresenta estado regular de conservação por existir algumas imperfeições no asfalto próximas do local.
- **Meios de Transporte ao Atrativo:** Os principais meios de acesso podem ser feitos a pé, carro ou ônibus. Segunda a Bibliotecária outra prática realizada para visita a biblioteca é o transporte escolar com grupos de alunos. Os moradores que



ARAÇARIGUAMA

Aquela que Deus ama
 Governo de Trabalho e Amor

SECRETARIA DE CULTURA E TURISMO

FLS. N.º	426
RGI	0 9 1 5 . 14
SRPE - DOL	

vem dos bairros podem utilizar as linhas de ônibus, que passam pelo centro, são elas: Aparecidinha, Santa Ela, Meireles, Ibaté, Butantã, Maravilha, Mombaça e Viçoso.

- **Acessibilidade e Conservação do Atrativo:** o local não permite o acesso de portadores de necessidades especiais, por haver na porta principal uma escada. O espaço atualmente sede da Biblioteca não foi projetado para essa finalidade.

- **Facilidades:** A biblioteca possui estrutura de recepção, conta com apenas uma bibliotecária e três Monitoras para auxiliar na pesquisa de livros.

- **Atividades realizadas no Atrativo:** O local destina-se a pesquisa e ao estudo dos alunos da rede municipal e moradores. Suas instalações com sede própria.

- **Funcionamento e Fluxo Turístico:** A visitaç o pode ser feita de fevereiro a dezembro, de segunda a sexta feira das 08h00  s 17h00. A origem dos visitantes   municipal, tendo maior fluxo durante o ano letivo e menor nas f rias, contando em m dia com 50 (cinquenta) visitantes di rios.




ARAÇARIQUAMA

Aquela que Deus ama

Governo de Trabalho e Amor

SECRETARIA DE CULTURA E TURISMO



3.2 ATIVIDADES ECONÔMICAS

a) Indústrias

➤ Distrito Industrial de Araçariquama



Fonte: Município de Araçariquama

- **Localização Ambiental:** O Distrito Industrial localiza-se na Rodovia Lívio Taglissaki no trecho correspondente a Araçariquama e tem-se como referência o viaduto Dilma F. de Carvalho. O atrativo está em zona rural urbana a 2 km do Posto Tigrão e a 4,5 km da Praça Matriz de Araçariquama.

- **Geração de Emprego:** Segundo a relação de indústrias informadas pela Secretaria Municipal de Indústria, tem-se aproximadamente 60 (sessenta) unidades que empregam cerca de 4.000 (quatro) mil funcionários. Obs.: Nesse dado não foi considerado a Indústria Siderúrgica Gerdau, que se trata da principal empresa da região e do Estado de São Paulo.

- **Sinalização e Caracterização:** A sinalização geral é boa, já a turística não existe.

- **Via Terrestre e Utilização:** A principal Estrada já citada é estadual administrada pelo DER, que é de mão dupla, possui acostamento e sua conservação



ARAÇARIGUAMA

Aquela que Deus ama
 Governo de Trabalho e Amor

SECRETARIA DE CULTURA E TURISMO

FLS. N.º	428
RGI	0 9 1 5 . . .
SRPI - DOL	

é regular. Esse acesso atende as necessidades atuais e permite o aumento do fluxo de visitantes.

- **Meios de Transporte ao Atrativo:** O meio de transporte mais utilizado pelos funcionários das fábricas é o carro com boa qualidade ou a pé em condições regulares partindo da Vila Industrial que se forma nas proximidades das indústrias.

- **Acessibilidade e Conservação do Atrativo:** Como se adotou a visitação de modo genérico, não poderá ser mencionada a especificidade de acesso de cada indústria.

- **Facilidades:** O distrito industrial não possui nenhum tipo de estrutura de guarita ou posto de informações. Para visitação o contato deve ser feito diretamente com cada fábrica para obter-se autorização prévia com limite estipulado para as visitas.

- **Funcionamento e Fluxo Turístico:** A visitação ocorre durante o ano todo de segunda a sexta feira em horário comercial, geralmente não tem custo.

Objetiva-se nesse tipo de visita o conhecimento da linha de produção, tipos instalações, negócios ou treinamento. As principais origens dos visitantes são de São Paulo, Sorocaba, Campinas e Santos e outros Estados principalmente Rio de Janeiro, Minas Gerais e Outros.




ARAÇARIGUAMA


Aquela que Deus ama

Governo de Trabalho e Amor

SECRETARIA DE CULTURA E TURISMO



➤ Gerdau Aços



Fonte: Município de Araçariguama

- **Apresentação:** A Gerdau Aços é a empresa líder no mercado de aços longos da América Latina e possui presença industrial em 14 (quatorze) diversos países de mundo, como: Argentina, Canadá, Chile, Colômbia, Espanha, Estados Unidos, Guatemala, Índia, México, Peru, República Dominicana, Uruguai e Venezuela.
- **Localização Ambiental:** A empresa localiza-se na Rodovia Castelo Branco km 52,5, tendo como referência o Posto Tigrão no km 53 em área considerada rural urbana. Considerando a praça matriz do município tem-se de distância aproximadamente 3 km.
- **Geração de Emprego:** Os dados referentes a número de empregados não foram repassados oficialmente pela empresa.
- **Sinalização e Caracterização:** A Indústria tem identificação de Placas, entretanto, não atendem os critérios turísticos estabelecidos pela OMT (Organização Mundial de Turismo).



ARAÇARIGUAMA

Aquela que Deus ama

Governo de Trabalho e Amor

SECRETARIA DE CULTURA E TURISMO

FLS. N°	430
RG	0915
SRPL - DOL	

- **Via Terrestre e Utilização:** A indústria localiza-se num ponto estratégico da Rodovia Castelo Branco, que é uma das principais Rodovias do Estado de São Paulo com 3 (três) faixas, acostamento e serviço de emergência feito pelo concessionário Via Oeste.

- **Funcionamento e Fluxo Turístico:** Os critérios de visitas não foram informados pela empresa. Acredita-se, que a principal motivação, se dá por visitas técnicas a linha de produção, conhecimento de tecnologia e por negócios em geral.

b) Extrativismo Mineral com Exploração Turística

➤ Mina do Ouro do Santa Galo



Fonte: Município de Araçariguama


- **Apresentação:** A Mina do Ouro do Santa Galo é um local público, onde ocorre visitação de aprendizagem histórica, cultural, geológica e mineral da região.



ARAÇARIGUAMA

Aquela que Deus ama
 Governo de Trabalho e Amor

SECRETARIA DE CULTURA E TURISMO



Cabe frisar, que nesse espaço existem outros equipamentos culturais que serão tratados individualmente, são eles: o Museu da Mina e a Capela de Santa Bárbara.

- **Localização e Ambiência:** Localiza-se no interior do Complexo Educacional Cintra Gordinho, em zona considerada rural urbana. O acesso segue beirando ao córrego em meio à vegetação local. No mais, a localidade está próxima a 2 km da Praça Matriz. A visitação a mina ocorre desde junho de 2004 e o intuito é o conhecimento histórico, mineralógico e cultural dos índios, bandeirantes e tropeiros que habitaram a região.

- **Sinalização e Caracterização:** existem algumas placas feitas pela Empresa Gerdau, que estão deterioradas, por isso, dificulta a localização do atrativo pelos visitantes. Considera-se insuficiente a placa disponibilizada, pois não geram facilidade ao turista e estão em desacordo com as recomendações da Organização Mundial do Turismo.

- **Meios de Transporte ao Atrativo:** O principal meio de transporte é o carro, seguido de caminhada ou bicicleta. Os moradores dos bairros podem utilizar as linhas de ônibus da empresa RALIP, que passam pelo centro, são elas: Aparecidinha, Santa Ela, Meireles, Ibaté, Butantã, Maravilha, Mombaça e Viçoso.

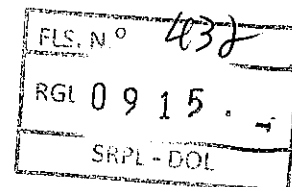
- **Acessibilidade e Conservação do Atrativo:** A parte interna da Mina não permite o acesso aos portadores de necessidades especiais, pois o piso é de terra e as dimensões da Mina são estreitas, tendo aproximadamente 100 metros de profundidade, 2 metros de altura por 2 metros de largura.



ARAÇARIGUAMA

Aquela que Deus ama
 Governo de Trabalho e Amor

SECRETARIA DE CULTURA E TURISMO



- **Facilidades:** Quanto às facilidades para os visitantes, o local dispõe de sanitários, serviços de guia/monitor gratuito, limpeza e sinalização interna somente em português. Do lado externo, há ainda diversas árvores, entre elas várias Palmeiras Imperiais que contornam o caminho até a Mina do Ouro, uma vasta área gramada e bem aparada, flores e um viveiro desativado.

- **Atividades realizadas no Atrativo:** a Mina do Ouro pode ser visitada internamente, onde pode ser vistas amostras de minerais e aprender a origem do município e da região.

- **Funcionamento e Fluxo Turístico e Contatos:** O atrativo funciona de janeiro a janeiro, de terça a domingo das 09h00 às 17h00, no entanto, vale ressaltar que muitos visitantes procuram o local após as 17h00. Às segundas-feiras, o atrativo é fechado para serviços de manutenção. Os contatos podem ser feitos pelo telefone 0xx11 4204-1443. Segundo o Sr. Pedro, recepcionista do Museu da Mina do Ouro, a época de maior visitação é durante os fins de semana e feriados de verão. Os visitantes são 95% brasileiros e 5% estrangeiros. Destes 95% brasileiros, 70% residem em São Paulo, Sorocaba e entorno regional, 10% são do Nordeste, 10% são do Paraná e 5% são de Santa Catarina, enquanto os 5% de estrangeiros dividem-se entre portugueses, americanos e italianos. Nos últimos 4 (quatro) meses o atrativo recebeu mais de 3 mil visitantes e atualmente integra o Roteiro Turístico dos Bandeirantes.

➤ Minas do Ouro Desativadas:





ARAÇARIGUAMA

Aquela que Deus ama

Governo de Trabalho e Amor

SECRETARIA DE CULTURA E TURISMO



- **Apresentação:** O município de Araçariguama possui 3 (três) Minas do Ouro desativadas, sendo a 1º com 35 M de extensão, 2º com 15 M e 3º com 26 M, que localizam no mesmo Morro, o qual já existe uma Mina explorada pelo turismo.

- **Localização e Ambiência:** Essas Minas localizam-se dentro do Parque Complexo Educacional Cintra Gordinho, seguindo-se por um trecho de rua de chão batido sem número. Após esse trecho inicial, segue-se por trilhas, sendo que a 1º é de fácil acesso, já as demais precisam de uma trilha maior sentido o topo do Morro. No mais, a localidade está próxima a 2 km da Praça Matriz em zona rural.

- **Sinalização e Caracterização:** Sobre essas Minas desativadas, não existem nenhum tipo de sinalização em geral e nem turística.

- **Via Terrestre e Utilização:** Para o acesso ao local devem ser percorridas duas etapas, sendo a primeira dentro da área urbana em asfalto e a segunda em via de chão batido na área rural com algumas imperfeições.



ARAÇARIGUAMA

Aquela que Deus ama

Governo de Trabalho e Amor

SECRETARIA DE CULTURA E TURISMO

FLS. N.º	604
RG: 0915	
SRPL - DOL	

- **Meios de Transporte ao Atrativo:** O principal meio de transporte é o carro, seguido de caminhada ou bicicleta. Os moradores dos bairros podem utilizar as linhas de ônibus, que passam pelo centro, são elas: Aparecidinha, Santa Ela, Meireles, Ibaté, Butantã, Maravilha, Mombaça e Viçoso.

- **Acessibilidade e Conservação do Atrativo:** Para acesso a 2º e 3º Minas Desativadas, precisa ser feita trilha de no máximo 10 minutos para visitá-las. A parte interna da Mina não permite o acesso aos portadores de necessidades especiais, pois o piso é de terra e as dimensões estreitas.

- **Facilidades:** Essas Minas não estão disponíveis a público. Entretanto, existem da outra estrutura, locais como: Guarita de Segurança, Receptivo e Guia turístico.

- **Atividades realizadas no Atrativo:** As Minas do Ouro não estão disponíveis ao visitante.

- **Funcionamento e Fluxo Turístico:** As Minas do Ouro não estão disponíveis ao visitante.

- **Contatos:** Os contatos podem ser feitos pelo telefone 0xx11 4204-1443. Esse equipamento faz parte do Roteiro Turístico dos Bandeirantes.



ARAÇARIGUAMA

Aquela que Deus ama

Governo de Trabalho e Amor


SECRETARIA DE CULTURA E TURISMO

3.3 ATRAÇÕES TÉCNICAS, CIENTÍFICAS OU ARTÍSTICAS.

FLS. N.º 2035
RGI 0915
SRPL - DOL

a) Centro de Pesquisa

➤ Fazenda Butantã



Fonte: Município de Araçariguama

A Fazenda Butantã em Araçariguama é uma extensão da unidade de São Paulo. Em visita ao local, a equipe teve-se a orientação que a fazenda tinha somente a finalidade pesquisa. Assim sendo, foi feita a entrevista por telefone com a Diretora da Divisão de Desenvolvimento Tecnológico e Produção Dra. Sally Prado, que disse que algumas informações não poderiam ser fornecidas, porque ela deveria seguir o regulamento interno.

Localização Ambiência: A Fazenda Butantã localiza-se no Bairro Butantã próximo a Praça do Imigrante sem número. Para acesso situa-se a 3 km do Cemitério Municipal, ou a 6 km da praça matriz em zona rural. Para contato, dispõe dos seguintes telefones 0xx11 4136-1570 ou 0xx11 2627-9368 e 26272193 (São Paulo), ou senão, por e-mail: ddtpp@butantan.gov.br.



ARAÇARIÇUAMA

Aquela que Deus ama
 Governo de Trabalho e Amor

SECRETARIA DE CULTURA E TURISMO

FLS. N.º	436
RGI	0915
SAMPL - DOL	

Sinalização e Caracterização: Não existe sinalização em geral e nem turística.

Via Terrestre e Utilização: Para acesso, inicialmente percorre-se um trecho de ruas asfaltadas e logo após uma estrada de chão batido, que está em condições regulares de trafego por haver algumas imperfeições.

Meios de Transporte ao Atrativo: Para chegar ao atrativo pode ser acessado de carro, bicicleta ou ônibus.

Acessibilidade e Conservação do Atrativo: Não possui acessibilidade ao portador de necessidade especial.

Facilidades: O local possui guarita de recepção, segurança, laboratório de pesquisa, baias para os animais e sanitários.

Funcionamento e Fluxo Turístico: O funcionamento é de segunda a sexta feira em horário comercial.

O local destina-se a manipulação de soro antiofídico, que são testados em cavalos.



ARAÇARIQUAMA

Aquela que Deus ama

Governo de Trabalho e Amor

SECRETARIA DE CULTURA E TURISMO

FLS. N°	431
RGL	0915
SRPL - DOL	

3.4 EVENTOS PERMANENTES

➤ Rodeio de Araçariquama



Fonte: Município de Araçariquama

- **Localização e Ambiência:** o Evento é realizado no espaço chamado Parque da Mina na no Centro, telefones 0xx11 4204-1072 ou 0xx11 7210-7522, e-mail: contato@rodeiodearacariguama.com.br e [site: www.rodeiodearacariguama.com.br](http://www.rodeiodearacariguama.com.br). O local fica a 500 metros da praça matriz e a 2 km da Rodovia Castelo Branco.

- **Geração de Emprego e Renda:** O evento gera cerca de 150 (cento e cinquenta) empregos temporários, contando todos os serviços envolvidos. A respeito dos empregos fixos, não há informações, pois são os próprios funcionários da Secretaria de Esporte Lazer e Turismo que fazem a contratação dos fornecedores. A praça de alimentação do evento disponibiliza expositores de alimentação e artesanato.



ARAÇARIÇUAMA

Aquela que Deus ama
 Governo de Trabalho e Amor

SECRETARIA DE CULTURA E TURISMO

PLS. N.º	438
RGL	0915
SRPL - DOL	

• **Sinalização e Caracterização (Acesso/Micro Acessibilidade):** A sinalização geral e turística é boa, sobre o evento são disponibilizados *outdoors* e placas na praça matriz com instruções auxiliando a circulação de carros.

• **Meios de Transporte ao Atrativo (Acesso/Micro Acessibilidade):** Os principais tipos de transportes para o espaço do evento são: veículos, motos e ônibus rodoviários. Sendo que o rodoviário é oferecido pela empresa Expresso Regional ou Cometa dos municípios do entorno, São Paulo e Sorocaba.

• **Utilização e Conservação das Vias (Acesso/Micro Acessibilidade):** Inicialmente as opções apresentam boas condições de acesso, partindo das rodovias e logo em seguida as ruas urbanas. A principal rodovia utilizada é a Castelo Branco com fluxo intenso, entretanto, proporciona segurança aos motoristas, com: 3 faixas, acostamento e serviço médico emergencial. Já as ruas urbanas, apresentam algumas restrições, como: pavimentação irregular, ruas estreitas e pouca conservação. Pelo visto, as ruas urbanas municipais, já se encontram com excesso de fluxo de carros durante ao evento. Então, não permite ultrapassar o público recebido de carros, conforme notícia a mídia local o evento atinge 20 mil pessoas por dia, que levam um intenso fluxo de automóveis as vias públicas, que tem baixo escoamento para emergências.

• **Tempo Necessário para Chegar ao Evento:**

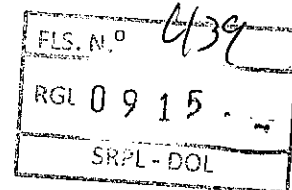
- Sorocaba 40 minutos
- São Roque 15 minutos
- Pirapora do Bom Jesus 15 minutos
- Santana de Parnaíba 30 minutos
- São Paulo: 40 minutos



ARAÇARIGUAMA

Aquela que Deus ama
Governo de Trabalho e Amor

SECRETARIA DE CULTURA E TURISMO



• **Facilidades:** A venda de ingresso é distribuída em alguns pontos do município e também se encontra em outros locais da região, como:

- Araçariguama: Menina Moça
- São Roque: Empório Cowtry
- Mairinque: Epidemia Fashion

• **Visitação:** A edição do Rodeio de Araçariguama, que anualmente ocorre em setembro na última semana de setembro, a partir das 19h. A participação no Evento é paga, o ingresso custa R\$ 20,00 em compra antecipada pelas 4 noites ou um camarote a R\$ 1.000,00 para 10 pessoas, com estacionamento vip e entrada especial no local. Não há nenhum estudo que limite o acesso de pessoas no local.

• **Fluxo Turístico e Descrição:** O maior fluxo de visitante é da região, em especial os municípios limítrofes, como: São Roque, Santana de Parnaíba, Pirapora do Bom Jesus, Itu, Salto e também, Jundiaí, São Paulo e Sorocaba. O evento é de grande porte, porque possui um complexo com vários eventos simultâneos. Por meio de grandes atrações artísticas, mobiliza um grande número de visitantes.



ARAÇARIGUAMA

Aquela que Deus ama
 Governo de Trabalho e Amor

SECRETARIA DE CULTURA E TURISMO

FLS. N.º	440
RG	0915
DOL	

➤ Carnaval de
Araçariguama



Fonte: Município de Araçariguama

- **Localização e Ambiência:** O evento ocorre na Praça Albertino de Castro Prestes no centro do município. Sua localização está a 600 metros da Rodovia Castelo Branco na marca do km 50 sentido interior e exatamente no ponto Zero do Município.
- **Geração de Emprego e Renda:** O evento emprega cerca de 100 (cem) pessoas temporárias e a respeito dos empregos fixos, não há informações, pois são os próprios funcionários da Secretaria de Esporte e Lazer que fazem a contratação dos fornecedores.
- **Sinalização e Caracterização:** A sinalização geral e turística é boa, considerando apenas a realização do evento, quando são orientados os fluxos turísticos.
- **Via Terrestre e Utilização:** O acesso mais utilizado é totalmente asfaltado, conforme a origem do visitante percorre um trecho da Rodovia Castelo Branco e logo em seguida a Rua Santa Cruz para chegar a praça da matriz. Esse trajeto tem grande

Rua: Santa Cruz, 23 – Centro - Araçariguama / SP - Fone: (11) 4204-1443 – CEP 18.147-000.

E-mail: turismo@aracariguama.sp.gov.br



ARAÇARIGUAMA

Aquela que Deus ama

Governo de Trabalho e Amor

SECRETARIA DE CULTURA E TURISMO

FLS. N.º	441
RG. 0 9 1 5 .	
SRPL - DOL	

fluxo de utilização e atende as necessidades dos visitantes e permite a expansão do volume de visitação.

- **Meios de Transporte ao Evento:** Os principais meios de transporte para o evento são a pé ou ônibus. Senão, o acesso é feito de carro, pela visitação de pessoas dos municípios do entorno.

- **Facilidades:** Por ser um evento público não existe nenhum tipo de receptivo. Há pelo centro a disposição de banheiros químicos para atender a população.

- O evento é anual e ocorre no mês de fevereiro de sexta a quarta feira com início às 20h00.

- **Atividades realizadas no Atrativo:** Os organizadores disponibilizam um carro de som e os foliões formam os blocos carnavalescos e também ocorre um baile com a eleição da rainha e rei momo do carnaval.

- A atividade não possui nenhum tipo de adaptação aos portadores de necessidades especiais.

- **Fluxo Turístico e Descrição:** Os principais visitantes são do entorno regional ou municipal, destaca-se os municípios de São Roque, Santana de Parnaíba e Pirapora do Bom Jesus.

- Esse evento atinge um público de cerca de 10 (dez) mil pessoas por edição num espaço de aproximadamente 1 km² de dimensão.




ARAÇARIGUAMA

Aquela que Deus ama

Governo de Trabalho e Amor

SECRETARIA DE CULTURA E TURISMO



• **Contato:** Secretaria de Esporte Lazer e Turismo por e-mail: esportes@aracariguama.sp.gov.br ou telefone 0xx11 4204-1072

- Araçariçuama
- Contry Auto Moto
- Fest



Fonte: Município de Araçariçuama

• **Localização e Ambiência:** o Evento é realizado no espaço chamado Parque da Mina na no Centro, telefones 0xx11 4204-1443. O local fica a 500 metros da praça matriz e a 2 km da Rodovia Castelo Branco.

• **Geração de Emprego e Renda:** O evento gera cerca de 150 (cento e cinquenta) empregos temporários, contando todos os serviços envolvidos. A respeito dos empregos fixos, não há informações, pois são os próprios funcionários da Secretaria de Cultura e Turismo que fazem a contratação dos fornecedores. A praça de alimentação do evento disponibiliza expositores de alimentação e artesanato.

• **Sinalização e Caracterização (Acesso/Micro Acessibilidade):** A sinalização geral e turística é boa, sobre o evento são disponibilizados *outdoors* e placas na praça matriz com instruções auxiliando a circulação de carros.



ARAÇARIGUAMA

Aquela que Deus ama

Governo de Trabalho e Amor

SECRETARIA DE CULTURA E TURISMO

FLS. N.º	643
RGI	0915
SRPE - DEI	

- **Meios de Transporte ao Atrativo (Acesso/Micro Acessibilidade):** Os principais tipos de transportes para o espaço do evento são: veículos, motos e ônibus rodoviários. Sendo que o rodoviário é oferecido pela empresa Expresso Regional ou Cometa dos municípios do entorno, São Paulo e Sorocaba.

- **Utilização e Conservação das Vias (Acesso/Micro Acessibilidade):** Inicialmente as opções apresentam boas condições de acesso, partindo das rodovias e logo em seguida as ruas urbanas. A principal rodovia utilizada é a Castelo Branco com fluxo intenso, entretanto, proporciona segurança aos motoristas, com: 3 faixas, acostamento e serviço médico emergencial. Já as ruas urbanas, apresentam algumas restrições, como: pavimentação irregular, ruas estreitas e pouca conservação. Pelo visto, as ruas urbanas municipais, já se encontram com excesso de fluxo de carros durante ao evento. Então, não permite ultrapassar o público recebido de carros, conforme notícia a mídia local o evento atinge 20 mil pessoas por dia, que levam um intenso fluxo de automóveis as vias públicas, que tem baixo escoamento para emergências.

- **Tempo Necessário para Chegar ao Evento:**

- Sorocaba 40 minutos
- São Roque 15 minutos
- Pirapora do Bom Jesus 15 minutos
- Santana de Parnaíba 30 minutos
- São Paulo: 40 minutos

- **Facilidades:** A venda de ingresso é distribuída em alguns pontos do município e também se encontra em outros locais da região, como:

- Araçariguama: Menina Moça



ARAÇARIGUAMA

Aquela que Deus ama

Governo de Trabalho e Amor

SECRETARIA DE CULTURA E TURISMO

FLS. N°	44
PGL	0915
SRPL - DOL	

Campeões. Sua localização está na Rua Espírito Santo s/nº Jardim Brasil 600 metros da Rodovia Castelo Branco, considerando o km 50 sentido interior e exatamente no ponto Zero do Município.

- **Geração de Emprego e Renda:** O evento emprega cerca de 60 (sessenta) pessoas temporárias e a respeito dos empregos fixos, não há informações, pois são os próprios funcionários da Secretaria de Esporte Lazer e Turismo que fazem a contratação dos fornecedores.

- **Sinalização e Caracterização:** Para o evento é feita sinalização nas ruas para orientação dos fluxos, entretanto, não possui sinalização turística padrão da Organização Mundial do Turismo.

- **Via Terrestre e Utilização:** O acesso mais utilizado é totalmente asfaltado, conforme a origem do visitante se faz a 1º etapa pela Rodovia Castelo Branco e logo em seguida a praça da matriz depois sentido Jardim Brasil no ginásio dos campeões.

- **Meios de Transporte ao Evento:** Os principais meios de transporte para o evento são a pé para ou ônibus. Senão, o acesso é feito de carro, pela visitação de pessoas dos municípios do entorno.

- **Facilidades:** O evento não disponibiliza nenhum tipo de centro de recepção ou posto de informação turística. O evento ocorre no dia 19 de maio, pois essa data é o marco da emancipação do município de Araçariçuama de São Roque. Para atendimento dos participantes são disponibilizados banheiros químicos ao redor da praça, *stands* de alimentação e infraestrutura de entretenimento.



ARAÇARIGUAMA

Aquela que Deus ama
 Governo de Trabalho e Amor

SECRETARIA DE CULTURA E TURISMO

FLS. N.º	446
RGL	0915
SRPL - DOL	

- **Atividades realizadas no Atrativo:** O evento consiste na realização de *shows* de artistas locais e regionais, apresentações de danças das oficinas Casa Cora Coralina, setor de alimentação, além disso, ocorre uma sessão solene na Câmara Municipal.

- **Fluxo Turístico e Descrição:** Esse evento atinge um público de cerca de 10 (dez) mil pessoas por edição num espaço de aproximadamente 1 km² de dimensão.

- **Contato:** Secretaria de Cultura e Turismo por e-mail: turismo@aracariguama.sp.gov.br ou pelo telefone 0xx11 4204-1443.

- Parque de Eventos
Mina do Ouro.




Fonte: Município de Araçariguama

- **Localização e Ambiência:** o Evento é realizado no espaço chamado Parque de Eventos Mina na no Centro, telefones 0xx11 4204-1443. O local fica a 500 metros da praça matriz e a 2 km da Rodovia Castelo Branco.



ARAÇARIGUAMA

Aquela que Deus ama
 Governo de Trabalho e Amor



SECRETARIA DE CULTURA E TURISMO

- **Geração de Emprego e Renda:** O evento gera cerca de 150 (cento e cinquenta) empregos temporários, contando todos os serviços envolvidos. A respeito dos empregos fixos, não há informações, pois são os próprios funcionários da Secretaria de Esporte Lazer e Turismo que fazem a contratação dos fornecedores. A praça de alimentação do evento disponibiliza expositores de alimentação e artesanato.

- **Sinalização e Caracterização (Acesso/Micro Acessibilidade):** A sinalização geral e turística é boa, sobre o evento são disponibilizados *outdoors* e placas na praça matriz com instruções auxiliando a circulação de carros.

- **Meios de Transporte ao Atrativo (Acesso/Micro Acessibilidade):** Os principais tipos de transportes para o espaço do evento são: veículos, motos e ônibus rodoviários. Sendo que o rodoviário é oferecido pela empresa Expresso Regional ou Cometa dos municípios do entorno, São Paulo e Sorocaba.

- **Utilização e Conservação das Vias (Acesso/Micro Acessibilidade):** Inicialmente as opções apresentam boas condições de acesso, partindo das rodovias e logo em seguida as ruas urbanas. A principal rodovia utilizada é a Castelo Branco com fluxo intenso, entretanto, proporciona segurança aos motoristas, com: 3 faixas, acostamento e serviço médico emergencial. Já as ruas urbanas, apresentam algumas restrições, como: pavimentação irregular, ruas estreitas e pouca conservação. Pelo visto, as ruas urbanas municipais, já se encontram com excesso de fluxo de carros durante ao evento. Então, não permite ultrapassar o público recebido de carros, conforme notícia a mídia local o evento atinge 20 mil pessoas por dia, que levam um intenso fluxo de automóveis as vias públicas, que tem baixo escoamento para emergências.




ARAÇARIÇUAMA

Aquela que Deus ama

Governo de Trabalho e Amor

SECRETARIA DE CULTURA E TURISMO



- **Tempo Necessário para Chegar ao Evento:**

- Sorocaba 40 minutos
- São Roque 15 minutos
- Pirapora do Bom Jesus 15 minutos
- Santana de Parnaíba 30 minutos
- São Paulo: 40 minutos

- **Visitação:** Em 2017 ocorreu a edições de vários eventos em Araçariçuama, que anualmente, não há nenhum estudo que limite o acesso de pessoas no local.

- **Fluxo Turístico e Descrição:** O maior fluxo de visitante é da região, em especial os municípios limítrofes, como: São Roque, Santana de Parnaíba, Pirapora do Bom Jesus, Itu, Salto e também, Jundiáí, São Paulo e Sorocaba. O evento é de grande porte, porque possui um complexo com vários eventos simultâneos. Por meio de grandes atrações artísticas, mobiliza um grande número de visitantes.

3.5 ATRATIVOS NATURAIS E MODIFICADOS


a) Montanhas, Morros, Pedreira, Serras.



ARAÇARIGUAMA

Aquela que Deus ama
 Governo de Trabalho e Amor

SECRETARIA DE CULTURA E TURISMO



➤ Morro do Voturuna



Fonte: Município de Araçariçuama

- **Apresentação:** O Morro do Voturuna é uma escarpa de aproximadamente 1.100 metros de altura, 6.900 m (comprimento) e 2.300 m (largura), onde afloram rochas metassedimentares do Grupo São Roque. Ainda mantém caráter nativo, entretanto, explorado para extração de areia.

- **Localização e Ambiência:** Localizado no km 3 da Estrada Araçariçuama – Pirapora, o atrativo situa-se em zona rural e a 3 km do ponto zero do município, tendo ainda a Estrada de Pirapora como um dos principais pontos de referência. O Morro do Voturuna é uma escarpa de aproximadamente 1.100 metros de altura, 6.900 m (comprimento) e 2.300 m (largura), onde afloram rochas metassedimentares do Grupo São Roque. Ainda mantém caráter nativo e sem infraestrutura turística.


- **Sinalização e Caracterização:** Não existe sinalização indicativa e nem tampouco, turística.



ARAÇARIGUAMA

Aquela que Deus ama
 Governo de Trabalho e Amor

SECRETARIA DE CULTURA E TURISMO



- **Via Terrestre e Utilização:** Num primeiro momento o acesso é feito por vias públicas pavimentadas (ruas e estradas), logo em seguida, devem-se fazer trilhas para atingir o topo do morro com vista panorâmica ou cachoeiras. Partindo do centro de Araçariguama o tempo para chegar ao atrativo é de 15 minutos. Existem duas possibilidades de acessos as vertentes diferentes do morro, uma delas é pelo Condomínio Residencial Eco Village, que é proibido à entrada de pessoas que não sejam moradores, e a outra por numa propriedade particular na estrada citada, que precisa de autorização prévia. A Estrada Araçariguama – Pirapora tem fluxo intenso de caminhões e regular de carros.

- **Meios de Transporte ao Atrativo:** Os principais tipos de transporte utilizados são automóveis e motos, ou táxis, cujo ponto localiza-se próximo à praça central.

- **Proteção:** O local é protegido por legislações específicas do Conselho de Defesa do Patrimônio Histórico, Arqueológico, Artístico e Turístico - CONDEPHAAT, por ser caracterizado monumento natural e de refúgio de vida silvestre. Integra ainda as categorias de floresta natural da Mata Atlântica e reserva de Biosfera, além disso, faz parte do Cinturão Verde de São Paulo.


- **Acessibilidade e Conservação do Atrativo:** Não existe nenhuma estrutura de acessibilidade interna. Sobre a conservação geral é muito boa, porque não há acesso de visitantes e a mata é fechada.

- **Facilidades:** O atrativo não possui recepção, portaria, informações, adaptações para portadores de deficiência ou qualquer outra estrutura de facilidade ao visitante. Como a visita ao atrativo está sujeita à autorização prévia dos proprietários ou responsáveis. Quando possível, são gratuitas, ocorrem normalmente



ARAÇARIGUAMA

Aquela que Deus ama
 Governo de Trabalho e Amor



SECRETARIA DE CULTURA E TURISMO

de janeiro a dezembro, de sábado e/ou domingo e sem o acompanhamento de guia local ou defesa civil.

- **Funcionamento e Fluxo Turístico:** Quando ocorrem visitas, as atividades desempenhadas são trilhas, alpinismo, e visita à cachoeira. Devido à ausência de projetos específicos que lhe certificaria oficialmente sua utilização para o turismo, o atrativo não integra a comercialização de roteiros turísticos, e os visitantes que esporadicamente frequentam o local, normalmente nos meses de janeiro a dezembro, são de municípios da região (Vargem Grande, Cotia, Sorocaba e São Roque) e do próprio município.

➤ Morro do Mombaça



Fonte: Município de Araçariguama

- **Apresentação:** O Morro do Mombaça é uma escarpa de aproximadamente 984 metros de altura, onde afloram rochas metassedimentares do Grupo São Roque. Não dispõe de nenhuma estrutura turística, entretanto, apresenta condições favoráveis a voos de parapente.



ARAÇARIGUAMA

Aquela que Deus ama

Governo de Trabalho e Amor

SECRETARIA DE CULTURA E TURISMO

FLS. N.º	402
RGL	0915
SRPL - DOL	

- **Localização e Ambiência:** O atrativo localiza-se na saída do km 54 da Rodovia Castelo Branco, sentido distrito industrial de Araçariguama, em área rural. O principal ponto de referência é o Posto Tigrão a 2 km antes da saída 54 da Rodovia Castelo Branco.

- **Sinalização e Caracterização:** Não existe sinalização indicativa e nem tampouco, turística. Em função do atrativo não dispor de nenhuma infraestrutura turística.

- **Via Terrestre e Utilização:** Por se tratar de um Morro, o acesso divide-se em algumas etapas, sendo a primeira estrada rodoviária, estrada de chão batido ruim e trilha para se atingir o pico. Inicialmente o acesso é pela Rodovia Castelo Branco, que possui 3 (quatro) faixas e acostamento com grande fluxo diário. Logo em seguida, tem-se outra estrada de chão batido sem nome definido, após trilha.

- **Meios de Transporte ao Atrativo:** Como principal o carro e o trecho seguinte a pé. Para o local não existe linha de ônibus municipal e nem intermunicipal.

- **Proteção:** Não se encontra registro de tombamento no CONDEPHAAT e nem no IPHAN. Mas, a área pertence a remanescente da Mata Atlântica e a Reserva da Biosfera, além disso, faz parte do Cinturão Verde de São Paulo.

- **Acessibilidade e Conservação do Atrativo:** O local não possui facilidades para pessoas com mobilidade reduzida.



ARAÇARIGUAMA

Aquela que Deus ama

Governo de Trabalho e Amor


SECRETARIA DE CULTURA E TURISMO

FLS. N.º	453
RGL	0915
SRPL - DOL	

- **Facilidades:** Como o atrativo ainda não foi explorado e mantém o caráter nativo, por isso não possui nenhum tipo de infraestrutura. Entende-se por essa condição, que o seu estado de conservação em geral é bom.

- **Funcionamento e Fluxo Turístico:** Como é um bem público e não pertence à propriedade privada, fica disponível aos visitantes durante todo ano sem custo.

➤ Morro do Avião
(Nome Popular)



Fonte: Município de Araçariçuama

- **Apresentação:** O Morro do Avião é uma escarpa de aproximadamente 700 metros de altura, onde afloram rochas metassedimentares do Grupo São Roque.

- **Localização e Ambiência:** O atrativo localiza-se na Rodovia Araçariçuama – Pirapora no km 1,5, tendo como referência o Avião e Casa dos Romeiros. Partindo



ARAÇARIGUAMA

Aquela que Deus ama

Governo de Trabalho e Amor

SECRETARIA DE CULTURA E TURISMO

FLS. N.º	454
RGL	0915
SRPL - DOL	

da praça matriz, que foi uma referência padronizada a todos os atrativos considera-se 2 km, estando em uma área rural.

- **Sinalização e Caracterização:** Não existe sinalização indicativa e nem tampouco, turística.

- **Via Terrestre e Utilização:** O acesso é pavimentado em asfalto e apresenta bom estado de conservação, entretanto, a Estrada Araçariguama – Pirapora não possui acostamento para veículos. Vale registrar, que partindo do centro do município se gasta aproximadamente 10 minutos para chegar ao atrativo.

- **Meios de Transporte ao Atrativo:** O principal meio de transporte é o carro, ou bicicleta, também pode ser feito o trecho a pé.

- **Proteção:** Não se encontra registro de tombamento no CONDEPHAAT e nem no IPHAN. Mas, a área pertence a remanescente da Mata Atlântica e a Reserva da Biosfera, além disso, faz parte do Cinturão Verde de São Paulo.

- **Acessibilidade e Conservação do Atrativo:** O local não possui facilidades para pessoas com mobilidade reduzida.

- **Facilidades:** O atrativo natural por ter outros equipamentos, como: o avião, casa dos romeiros.

- **Funcionamento e Fluxo Turístico:** Como é um bem público e não pertence à propriedade privada, fica disponível aos visitantes durante todo ano sem custo. Os visitantes em grande parte são oriundos do entorno regional.



ARAÇARIGUAMA

Aquela que Deus ama
 Governo de Trabalho e Amor

SECRETARIA DE CULTURA E TURISMO

FLS. N.º	415
RGL	0915
SERVIÇO	

b) Quedas D'água

➤ Cachoeira do Rio Acima



Fonte: Município de Araçariguama

• **Apresentação:** A

Cachoeira do Rio Acima tem 2 (duas) quedas, sendo uma maior de aproximadamente 4 (quatro) metros e outra menor, que forma 2 (duas) piscinas naturais. Nesse local não existe nenhuma estrutura turística e está em área rural.

- **Localização e Ambiência:** O atrativo está na Estrada Rio Acima a 7 km do seu início na Rodovia Castelo Branco numa área rural a 1 km da Escola Rio Acima e a 8 km da praça matriz do município.

- **Sinalização e Caracterização:** Não existe sinalização indicativa e nem tampouco, turística.

- **Via Terrestre e Utilização:** As vias de acesso passam por algumas etapas: Rodovia Castelo Branco, Viaduto Dimas F. Carvalho e por fim, Estrada Rio Acima, sendo um trecho asfaltado e outro de terra em condições regulares.

- **Meios de Transporte ao Atrativo:** As opções são o carro, a bicicleta e o ônibus Butantã.



ARAÇARIGUAMA

Aquela que Deus ama
 Governo de Trabalho e Amor

SECRETARIA DE CULTURA E TURISMO

FLS. N.º	476
RGL	0915
SKPI - DOL	

- **Proteção:** Não se encontra registro de tombamento no CONDEPHAAT e nem no IPHAN. Mas, a área pertence a remanescente da Mata Atlântica e a Reserva da Biosfera, além disso, faz parte do Cinturão Verde de São Paulo.
- **Acessibilidade e Conservação do Atrativo:** O local não possui facilidades para pessoas com mobilidade reduzida.
- **Facilidades:** O local não é explorado pela atividade turística, entretanto, alguns moradores do bairro Rio Acima utilizam o atrativo.
- **Atividade:** banho de cachoeira e contemplação da paisagem.
- **Funcionamento e Fluxo Turístico:** Como é um bem público e não pertence à propriedade privada, fica disponível aos visitantes durante todo ano sem custo.

➤ Cachoeira do Mombaça



Fonte: Município de Araçariçuama



ARAÇARIGUAMA

Aquela que Deus ama
 Governo de Trabalho e Amor

SECRETARIA DE CULTURA E TURISMO

FLS. N.º	658
RGL	0915
SRPL - DOL	

- **Apresentação:** A Cachoeira do Rio Acima tem 2 (duas) quedas, sendo uma artificial e outra natural de aproximadamente 2 metros, que após a última forma uma piscina natural. Cabe frisar, que o local não possui nenhuma estrutura turística e esta em área rural.

- **Localização e Ambiência:** O atrativo está na Estrada Emil Scaff a 2 km do Bairro Mombaça, onde o acesso é feito pelo km 58 da Castelo Branco sentido interior e também tendo como base a praça matriz de Araçariguama soma-se de distância 10 km.

- **Sinalização e Caracterização:** Não existe sinalização indicativa e nem turística.

- **Via Terrestre e Utilização:** O trecho inicial deve ser feito pela Rodovia Castelo Branco, a qual tem ótimas condições de tráfego, após segue-se pela Estrada Emil Scaff que é de chão batido num estado regular de conservação.

- **Meios de Transporte ao Atrativo:** As opções são o carro, a bicicleta e o ônibus Mombaça da empresa Ralip, que passa pelo centro do município.

- **Proteção:** Não se encontra registro de tombamento no CONDEPHAAT e nem no IPHAN. Mas, a área pertence à remanescente da Mata Atlântica e a Reserva da Biosfera, além disso, faz parte do Cinturão Verde de São Paulo.

- **Acessibilidade e Conservação do Atrativo:** O local não possui facilidades para pessoas com mobilidade reduzida.



ARAÇARIGUAMA

Aquela que Deus ama

Governo de Trabalho e Amor

SECRETARIA DE CULTURA E TURISMO

FLS. N.º	438
RGL	0915
SRPL - DOL	

- **Facilidades:** A cachoeira fica em área de propriedade privada. Mas, a entrada é autorizada por moradores vizinhos. Existe um estacionamento e mesas de cimento para refeições, que estão abandonadas e com excesso de lixo na região.
- **Atividade:** banho de cachoeira, contemplação da paisagem e "pic nick".
- **Funcionamento e Fluxo Turístico:** O atrativo apesar de estar em área privada funciona de janeiro a dezembro durante o dia. Segundo morador local existe visitação em número considerável aos finais de semana principalmente de Araçariguama.

➤ Rio Tietê



Fonte: Município de Araçariguama

- **Apresentação:** A Rio Tietê margeia o município de Araçariguama com largura aproximada de 100 metros em época de cheia. Sua importância é vital para a origem do Estado de São Paulo, como foi aprofundada na formação histórica e também será apresentada no tópico Bacia Hidrográfica da região.



ARAÇARIGUAMA

Aquela que Deus ama
 Governo de Trabalho e Amor

FLS. N.º	419
RGI	0915
SRPL - DOI	

SECRETARIA DE CULTURA E TURISMO

- **Localização e Ambiência:** O Rio localiza-se em Araçariguama no término da Rodovia Lívio Tagliassaki (SPA – 053/280) parte referente a Araçariguama, que logo em seguida, inicia a popular Estrada Imperial a 1 km do seu início em frente à Escola Municipal Rosalina Silvestrini Bonifácio.

- **Sinalização e Caracterização:** A Sinalização em geral existe somente no trecho referente à Rodovia Lívio Tagliassaki, após não existe sinalização de nenhum tipo na Estrada Imperial.

- **Via Terrestre e Utilização:** O trecho inicial deve ser feito pela Rodovia Castelo Branco em direção ao interior com saída no km 54, que dispõem de total infraestrutura e logo após, deve ser percorrido a Estrada Imperial por 2 km.

- **Meios de Transporte ao Atrativo:** As opções são o carro, a bicicleta e o ônibus Santaella que passa pelo centro.

- **Proteção:** O Rio Tietê possui registro de tombamento pelo CONDEPHAAT, mas em ponto específico, que seria em suas nascentes, onde foi tombado pela referência numérica de 00448/74 em função seu valor Arqueológico, etnográfico, paisagístico e também por ser área de mananciais.


- **Acessibilidade e Conservação do Atrativo:** O local não possui facilidades para pessoas com mobilidade reduzida.

- **Facilidades:** O leito do Rio Tietê pertencente à Araçariguama não possui nenhum tipo de infraestrutura turística.



ARAÇARIQUAMA

Aquela que Deus ama
Governo de Trabalho e Amor



SECRETARIA DE CULTURA E TURISMO

- **Atividade:** O local é aconselhável somente para contemplação paisagística, apensar de ter alto grau de poluição e odor.
- **Funcionamento e Fluxo Turístico:** O atrativo é público e pode ser visitado de janeiro a Dezembro durante o dia, porque o local possui apenas iluminação nas ruas.
- **Observações Complementares:** Segundo moradores locais ocorrem no leito do Rio Tietê extração de rochas por crianças, que possuem caráter decorativo para jardins e piscina, o que pode estar ocasionando uma proliferação doenças tipo verminoses ou de pele.

Atrativo Modificado

- Pedreira de Araçariquama
– Votorantim



Fonte: Município de Araçariquama

- **Apresentação:** A Pedreira Votorantim do município de Araçariquama. Sua importância é vital para mineração de minérios no Estado de São Paulo.



ARAÇARIGUAMA

Aquela que Deus ama
 Governo de Trabalho e Amor

SECRETARIA DE CULTURA E TURISMO

FLS. N.º	466
REG. 0915	
SRPL - DOL	

- **Localização e Ambiência:** A Pedreira localiza-se em Araçariçuama no Bairro da Lagoa Rodovia Castelo Branco (SP – 044/280) parte referente a Araçariçuama, que logo em seguida, inicia a popular Estrada Imperial a 1 km do seu início em frente.

- **Sinalização e Caracterização:** A Sinalização em geral existe somente no trecho referente à Rodovia.

- **Via Terrestre e Utilização:** O trecho inicial deve ser feito pela Rodovia Castelo Branco em direção a grande São Paulo com saída no km 44, que dispõem de total infraestrutura e logo após, deve ser percorrido a Estrada de terra sentido Itapevi por 2 km.

- **Meios de Transporte ao Atrativo:** As opções são o carro, a bicicleta e o ônibus Santa Rita que passa pelo centro.

- **Acessibilidade e Conservação do Atrativo:** O local não possui facilidades para pessoas com mobilidade reduzida.

- **Facilidades:** A Pedreira Voçorantim pertencente à Araçariçuama não possui nenhum tipo de infraestrutura turística.

- **Atividade:** O local é aconselhável somente para contemplação paisagística.



ARAÇARIÇUAMA

Aquela que Deus ama
 Governo de Trabalho e Amor

SECRETARIA DE CULTURA E TURISMO


FLS. N.º	468
RGL	0915
SRPL - DOL	

- **Funcionamento e Fluxo Turístico:** O atrativo é público e pode ser visitado de Janeiro a Dezembro durante o dia, porque o local possui apenas iluminação nas ruas.
- **Observações Complementares:** Segundo moradores locais, a extração de rochas por maquinas, que possuem caráter decorativo para jardins e piscina.

3.6 SERVIÇOS E EQUIPAMENTOS TURÍSTICOS

3.6.1 Meios de hospedagem

➤ Pesqueiro & Hospedagem Vale das Águas



Fonte: Município de Araçariçuama

- **Localização e Ambiência:** Localizado na Estrada Gregório Spina nº. 777, no Distrito Industrial, o estabelecimento funciona desde 1997 na condição de pesqueiro, passou em 2000, a funcionar também como pousada. As informações e



ARAÇARIÇUAMA

Aquela que Deus ama
 Governo de Trabalho e Amor

FLS. N° 463
RGL 0915
SRPL - DOL

SECRETARIA DE CULTURA E TURISMO

contatos podem ser obtidos por meio do *site* www.pesk-pag.com.br, pelo telefone 0xx11 4136-1693 e também pelo e-mail valedasaguas@pesq-pag.com.br. O estabelecimento que é de origem privada está há 4 km do Centro de Araçariçuama em uma área rural.

- **Registro e Classificação do Meio de Hospedagem:** Esse meio de hospedagem não tem padrões definidos. Então, caracteriza-se apenas como hospedaria. Dessa forma, não possui cadastros em órgãos oficiais de turismo ou outras entidades do setor. Possuindo apenas os registros básicos como Cadastro Nacional de Pessoa Jurídica - CNPJ e registro na prefeitura.

- **Geração de Emprego e Renda:** Possui 15 (quinze) empregados fixos, mas quando necessário contrata funcionários temporários, em número de 5 (cinco) totalizando o máximo de 20 empregados, sendo que nenhum deles possui deficiência ou mobilidade reduzida.

- **Caracterizações Gerais:** A pousada possui 6 (seis) chalés que tem um total de 23 (vinte e três) unidade habitacionais e 120 (cento e vinte) leitos. A taxa de ocupação média semanal é de 50% que se amplia aos finais de semana. Os meses de maior ocupação são dezembro, janeiro e fevereiro. Os tipos de benefícios da diária variam conforme o pacote desejado, podendo ter pensão completa, ou meia pensão, ou apenas café da manhã, e o preço mínimo da diária é de R\$ 90,00 por casal. As unidades habitacionais possuem aparelho de televisão; frigobar; voltagem de 110; chuveiros quentes e iluminação. Já a área social da pousada possui *playground*; salão de jogos; campo de futebol; piscina; bar/lanchonete; churrasqueiras; estacionamento; serviço de copa; lavanderia; guarda bagagem; internet; restaurante que comporta até 160 pessoas sentadas e música ambiente. A pousada também efetua reservas para espetáculos e possui também espaço para receber eventos, sobretudo empresariais,

Rua: Santa Cruz, 23 – Centro - Araçariçuama / SP - Fone: (11) 4204-1443 – CEP 18.147-000.

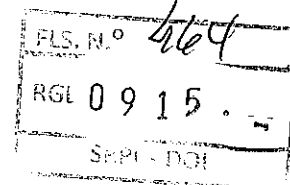
E-mail: turismo@aracariguama.sp.gov.br



ARAÇARIÇUAMA

Aquela que Deus ama
 Governo de Trabalho e Amor


SECRETARIA DE CULTURA E TURISMO



como treinamentos. O período de funcionamento vai de segunda feira a domingo, das 08h00 às 18h00.

➤ Pousada Central Araçariçuama

Localização e Ambiência: Localizado na Rua Santa Cruz nº.290, no Centro, o estabelecimento funciona desde 2014 na condição de pousada. As informações e contatos podem ser obtidos por meio do telefone 0xx11 4204-4215 email: www.hotelcentralaracariguama.com.br



- O estabelecimento que é de origem privada está no Centro de Araçariçuama.

- **Registro e Classificação do Meio de Hospedagem:** Esse meio de hospedagem não tem padrões definidos. Então, caracteriza-se apenas como hospedaria. Dessa forma, não possui cadastros em órgãos oficiais de turismo ou outras entidades do setor.

- **Caracterizações Gerais:** A pousada possui 9 (Nove) apartamentos que tem um total de 18 (dezoito) unidade habitacionais. A taxa de ocupação média semanal é de 75% que se amplia aos finais de semana. preço mínimo da diária é de R\$ 80,00 por casal. As unidades habitacionais possuem aparelho de televisão; frigobar; voltagem de 110; chuveiros quentes e iluminação.



ARAÇARIGUAMA

Aquela que Deus ama
 Governo de Trabalho e Amor

SECRETARIA DE CULTURA E TURISMO

FLS. N.º	465
RGL	0915
SRPL - DOI	

➤ Hotel Araçari

- **Localização e Ambiência:** Localizado na Rua São João nº.243, no Centro, o estabelecimento está na condição de Hotel. As informações e contatos podem ser obtidos por meio do telefone 0xx11 9.9651-4133 email: www.hotelaracari.com.br, Estabelecimento que é de origem privada está no Centro de Araçariguama.



- **Registro e Classificação do Meio de Hospedagem:** Esse meio de hospedagem não tem padrões definidos. Então, caracteriza-se apenas como hospedaria. Dessa forma, não possui cadastros em órgãos oficiais de turismo ou outras entidades do setor.

- **Caracterizações Gerais:** A pousada possui 24 (Vinte e quatro) apartamentos que tem um total de 48 (quarenta e oito) unidade habitacionais. A taxa de ocupação média semanal é de 75% que se amplia aos finais de semana. preço mínimo da diária é de R\$ 90,00 por casal. As unidades habitacionais possuem aparelho de televisão; frigobar; voltagem de 110; chuveiros quentes e iluminação.

Rua: Santa Cruz, 23 – Centro - Araçariguama / SP - Fone: (11) 4204-1443 – CEP 18.147-000.

E-mail: turismo@aracariguama.sp.gov.br



ARAÇARIGUAMA

Aquela que Deus ama
 Governo de Trabalho e Amor

SECRETARIA DE CULTURA E TURISMO


FLS. N°	466
RG:	0915
SRPL - DOL	

➤ Hotel Araçariçuama

- **Localização e Ambiência:** Localizado na Rua do Imperador nº.238, Vila Real, o estabelecimento está na condição de Hotel. As informações e contatos podem ser obtidos por meio do telefone 0xx11 4204-4038.

email: www.hotelaracariguama.com.br

Estabelecimento que é de origem privada está no Centro de Araçariçuama.



- **Registro e Classificação do Meio de Hospedagem:** Esse meio de hospedagem não tem padrões definidos. Então, caracteriza-se apenas como hospedaria. Dessa forma, não possui cadastros em órgãos oficiais de turismo ou outras entidades do setor.

- **Caracterizações Gerais:** A pousada possui 14 (quatorze) apartamentos que tem um total de 28 (vinte e oito) unidade habitacionais. A taxa de ocupação média semanal é de 75% que se amplia aos finais de semana. preço mínimo da diária é de R\$ 80,00 por casal. As unidades habitacionais possuem aparelho de televisão; frigobar; voltagem de 110; chuveiros quentes e iluminação.



ARAÇARIÇUAMA

Aquela que Deus ama
 Governo de Trabalho e Amor

SECRETARIA DE CULTURA E TURISMO

FLS. Nº	467
RGL	0915
SRPL - DJL	

- Hospedagem
casarão 54



Fonte: Município de Araçariçuama

- **Apresentação:** Estabelecimento privado destinado a oferecer serviços de Refeição e está investindo em infraestrutura de hospedagem, cujas atividades tiveram início por volta de 1972. A especialidade da casa é comida Mineira e Tropeiro, prato chefe Leitão à Pururuca. Cabe frisar, que a estrutura da casa é feita de Taipa de Pilão, característica da arquitetura Bandeirante e Tropeiro.
- **Localização e Ambiência:** O empreendimento está localizado na Rodovia Castelo Branco km 54, em zona considerada rural e próximo ao trevo da Rodovia Castelo Branco sentido São Roque.
- **Contatos:** Os contatos podem ser feitos por meio do telefone 0xx11 4136-1417 ou pelo e-mail casarão54@casarão54.com.br. Já através do site www.casarão54.com.br é possível conhecer os produtos e serviços e visualizar um pouco da estrutura disponível.



ARAÇARIÇUAMA

Aquela que Deus ama
 Governo de Trabalho e Amor

FLS. N.º	468
RGL	0915
SRPL-DOL	

SECRETARIA DE CULTURA E TURISMO

- **Geração de Emprego:** Possui 9 empregados permanentes e quando necessário contrata 15 empregados temporários. Do total, nenhum é portador de deficiência ou mobilidade reduzida.

- **Estrutura Física:** Possuem 20 chalés todos equipados com frigobar, banheiro privativo, ventilador, cofre e voltagem de 110 w. Contando com as camas extras disponíveis, o estabelecimento é capaz de acomodar até 120 hóspedes. No mais, o empreendimento também disponibiliza estrutura para hospedagem via *trailer* a partir de estacionamentos específicos, sanitários, vestiários, iluminação, ponto de energia elétrica e segurança. O restaurante tem capacidade para atender até 500 pessoas e o serviço também é oferecido independente da hospedagem. Para recreação e lazer, o estabelecimento possui piscina, quadras de esportes, campo de futebol, sala de jogos e sala de TV/Vídeo. O empreendimento também disponibiliza de espaço para realização de eventos. Para isso, possui uma estrutura que acomoda até 100 pessoas sentadas além de uma área de 8x20 m² destinada à realização de exposições e feiras.


- **Funcionamento:** De janeiro a dezembro, de segunda a domingo das 11h00 às 16h00. O valor da hospedagem é de R\$ 100,00 a diária com pensão completa por pessoa. São aceitos cartões de crédito e débito ou dinheiro (moeda brasileira).



ARAÇARIÇUAMA

Aquela que Deus ama
 Governo de Trabalho e Amor

SECRETARIA DE CULTURA E TURISMO



➤ Camping Trailer Serra da Estrela



Fonte: Município de Araçariçuama

- **Localização e Ambiência:** Localizado na Estrada dos Meireles, nº253, no Bairro da Aparecidinha, o estabelecimento funciona desde outubro de 1997 *como camping* e recebe *trailers* contendo uma ampla estrutura de entretenimento. Para informações e contatos, o *camping* dispõe de site www.serradaestrela.com.br. Telefone 0xx11 4136-1025 ou e-mail serradaestrela@serradaestrela.com.br. O estabelecimento é privado e está localizado a 2 km da Sede Campestre do *City Bank* e a há 4 km do centro de Araçariçuama em uma área urbana.

- **Registro e Classificação do Meio de Hospedagem:** Esse meio de hospedagem é oficialmente registrado na prefeitura com CNPJ de Camping Trailer Serra da Estrela. Além disso, está cadastrado na Associação Paulista de Camping.

- **Geração de Emprego e Renda:** O estabelecimento possui 6 (seis) empregados permanentes e terceiriza a outra empresa a manutenção do local. Sendo que nenhum deles possui deficiência ou mobilidade reduzida.

Rua: Santa Cruz, 23 – Centro - Araçariçuama / SP - Fone: (11) 4204-1443 – CEP 18.147-000.

E-mail: turismo@aracariguama.sp.gov.br



ARAÇARIGUAMA

Aquela que Deus ama
 Governo de Trabalho e Amor

PLS. Nº 2/20
RG: 0915
1001

SECRETARIA DE CULTURA E TURISMO

- O Valor é diferenciado, conforme ao tipo de hospedagem, para Acampamento é cobrado a diária de R\$ 20,00 por pessoa, se for Trailer R\$ 25,00 e Chalés R\$ 30,00. Os meses de maior ocupação são dezembro, janeiro e fevereiro atingindo uma margem de 80% de taxa de ocupação, na baixa temporada, atingiram-se uma média de 20% nos restantes dos meses.

- **Caracterizações Gerais:** O Camping disponibiliza a seguinte estrutura de acomodação:

- 2 (duas) suítes com 8 (oito) leitos;
- (quatro) chalés com 30 (trinta) leitos;
- Estrutura para 20 (vinte) barracas;
- Estrutura para 110 (cento e dez) *trailers*;
- Sendo que 1 (Um) Chalé tem adaptação para portador de necessidade especial.

- **Área Social:** Dentro da área social do *camping*, existem: restaurante, cantina, internet, churrasqueiras, estacionamento, sala de leitura e área de festa.


- **Área de Recreação e Lazer:** a estrutura de lazer possui equipamentos como: piscina com tobogã, bar molhado, quadras de tênis, cancha de bocha, biribol, quadra de vôlei de areia, mesa de bilhar e ping pong.

- **Instalações para Eventos:** O local aluga o espaço para eventos, possui uma sala coberta que comporta 200 (duzentas) pessoas sentadas, a qual pode ser realizada confraternizações, bailes, festas a fantasia e outros. Para serviços de apoio, existe uma área grande que pode servir de estacionamento.



ARAÇARIGUAMA

Aquela que Deus ama
 Governo de Trabalho e Amor




SECRETARIA DE CULTURA E TURISMO

- **Restrições aos Hospedes:** Existe receio a grupos grandes de adolescentes. Preferem trabalhar com grupos familiares e casais. O período de funcionamento vai de segunda feira a domingo, das 08h00 às 18h00.

a) Restaurantes e Lanchonetes

➤ Restaurante Casarão 54



Fonte: Município de Araçariguama

- **Apresentação:** Estabelecimento destinado a oferecer serviços de refeição a *La Carte* e está investindo em infraestrutura de hospedagem, cujas atividades tiveram início por volta de 1972. A especialidade da casa é comida Mineira e Tropeira, prato chefe Leitão à Pururuca.


- **Localização e Ambiência:** O empreendimento está localizado na Rodovia Castelo Branco km 54, em zona considerada rural urbana e próximo ao trevo da



ARAÇARIÇUAMA

Aquela que Deus ama
 Governo de Trabalho e Amor

SECRETARIA DE CULTURA E TURISMO



Rodovia Castelo Branco sentido São Roque. Cabe frisar, que a estrutura da casa é feita de Taipa de Pilão, característica da arquitetura Bandeirante e Tropeiro.

- **Contatos:** Os contatos podem ser feitos por meio do telefone 0xx11 4136-1417 ou pelo e-mail casarão54@casarão54.com.br. Já através do site www.casarão54.com.br é possível conhecer os produtos e serviços e visualizar um pouco da estrutura disponível.

- **Geração de Emprego:** Possui 9 empregados permanentes e quando necessário contrata 15 empregados temporários. Do total, nenhum é portador de deficiência ou mobilidade reduzida.

- **Estrutura Física:** O restaurante tem capacidade para atender até 500 pessoas e o serviço também oferece hospedagem. Para recreação e lazer, o estabelecimento possui piscina, quadras de esportes, campo de futebol, sala de jogos e sala de TV/Vídeo. O empreendimento também disponibiliza de espaço para realização de eventos. Para isso, possui uma estrutura que acomoda até 100 pessoas sentadas além de uma área de 8x20 m² destinada à realização de exposições e feiras. No mais, o empreendimento também disponibiliza estacionamentos, sanitários, vestiários, iluminação, ponto de energia elétrica e segurança.

- **Funcionamento:** De janeiro a dezembro, de segunda feira a domingo das 11h00 às 16h00. Para obtenção de valores dependerá do prato escolhido. São aceitos cartões de crédito e débito ou dinheiro (moeda brasileira).

Rua: Santa Cruz, 23 – Centro - Araçariçuama / SP - Fone: (11) 4204-1443 – CEP 18.147-000.


E-mail: turismo@aracariguama.sp.gov.br



ARAÇARIGUAMA

Aquela que Deus ama
 Governo de Trabalho e Amor

SECRETARIA DE CULTURA E TURISMO



➤ Restaurante Rancho 53



Fonte: Município de Araçariguama

- **Apresentação:** Estabelecimento privado destinado à comercialização à La carte de serviços e produtos gastronômicos típicos de Portugal, cujas atividades tiveram início a partir do ano de 1999.
- **Localização e Ambiência:** O empreendimento está localizado na Avenida Nossa Senhora de Paula nº. 01 – Zona considerada rural urbana, há 3 km do centro de Araçariguama e próximo ao auto posto Tigrão.
- **Contatos:** Os contatos podem ser feitos por meio de telefone 0xx11 4136-1381 ou pelo site www.rancho53.com.br, que é possível conhecer os produtos e serviços e visualizar um pouco da estrutura disponível.
- **Geração de Empregos:** O restaurante possui 33 (trinta e três) funcionários permanentes, e não costuma contratar funcionários temporários. Deste total de funcionários nenhum é portador de deficiência ou mobilidade reduzida.

Rua: Santa Cruz, 23 – Centro - Araçariguama / SP - Fone: (11) 4204-1443 – CEP 18.147-000.

E-mail: turismo@aracariguama.sp.gov.br



ARAÇARIÇUAMA

Aquela que Deus ama
 Governo de Trabalho e Amor

SECRETARIA DE CULTURA E TURISMO

FLS. N.º	474
RGE	0915
SRPL - DOL	

- **Estrutura Física:** Sua estrutura é composta de 80 mesas que comportam até 180 pessoas sentadas. Possui música ambiente, ar condicionado e estacionamento. Possui balcão onde são servidos bolinhos de bacalhau e outros petiscos. Para portadores de deficiência ou mobilidade reduzida, o estabelecimento possui 1 mesa e 2 instalações sanitárias adaptadas.

- **Funcionamento:** Funciona de janeiro a dezembro, de segunda à sexta-feira, das 06h00 às 24h00 e atende em média, cerca de 300 pessoas por dia. São aceitos cartões de crédito e débito ou dinheiro (moeda brasileira).

➤ RESTAURANTE PANELA DE BARRO

- **Apresentação:** Estabelecimento privado cujas atividades tiveram início por volta do ano de 2002 destina-se a comercializar refeições. As opções variam conforme o dia, e é utilizado o serviço a La carte. De origem brasileira os pratos variam conforme a região, podendo ser de procedência mineira, paulista, carioca, caipira e nordestina.

- **Localização e Ambiência:** Localiza-se na Rua São Roque nº168 – Centro, na em frente à Praça das Bandeiras e próximo a Polícia Militar.

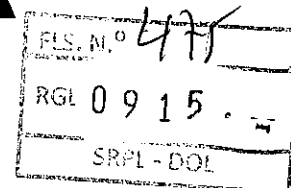
- **Contatos:** Os contatos podem ser feitos pelo telefone 0xx11 4204-1168.

- **Geração de Emprego:** Possui 2 funcionários permanentes e nenhum com deficiência ou mobilidade reduzida. Normalmente, o estabelecimento não contrata funcionários temporários.



ARAÇARIÇUAMA

Aquela que Deus ama
 Governo de Trabalho e Amor



SECRETARIA DE CULTURA E TURISMO

- **Estrutura Física:** Edificação térrea, cujo piso interno propicia facilidade na locomoção de portadores de deficiência ou com mobilidade reduzida. Possui sanitários; estacionamento; aparelho de televisão; ventiladores e 5 mesas que comportam até 18 pessoas.

- **Funcionamento:** De janeiro a dezembro, de segunda feira a sábado, das 08h00 às 16h00.

➤ RESTAURANTE VILA VITORIO

- **Apresentação:** Estabelecimento privado destinado à comercialização de hambúrgueres, lanches e similares, além de porções, sucos e refrigerantes, almoços self servisse.

- **Localização e Ambiência:** Localiza-se na Rodovia Castelo Branco KM 44.5. Em zona considerada urbana, de frente para a rodovia castelo branco sentido interior.

- **Contatos:** Os contatos podem ser feitos através do telefone 0xx11 4136-7123.

- **Geração de Emprego:** Possui 17 funcionários dos quais, nenhum é portador de deficiência ou mobilidade reduzida.

- **Estrutura Física:** Local comporta até 120 pessoas sentadas.



ARAÇARIGUAMA

Aquela que Deus ama
 Governo de Trabalho e Amor

SECRETARIA DE CULTURA E TURISMO

FLS. N.º	476
RGL	0915
SRPL - DOL	

- **Detalhes do Funcionamento:** Funciona de segunda feira a domingo das 07h00 às 23h00.

- Para pagamento, o estabelecimento aceita cartões de crédito e débito ou dinheiro.

➤ **CLUB 88**

- **Apresentação:** Estabelecimento privado, destinado à prestação de serviços e produtos gastronômicos de origem variada, cuja origem de suas atividades teve início por volta do ano de 2017. Não possui características bem definidas quanto ao tipo de gastronomia comercializada, entretanto, há uma maior proximidade com a de cervejaria.

- **Localização e Ambiência:** O empreendimento está localizado na Rua da Penha nº. 70, no bairro Centro, zona considerada urbana.

- **Geração de Emprego:** Possui um empregado permanente e não costuma contratar funcionários temporários. Não possui nenhum funcionário com deficiência ou mobilidade reduzida.

- **Estrutura Física:** Possui espaço que comporta até 40 pessoas em pé e 20 pessoas sentadas, além de dispor de espaço aberto para fumantes.

- **Detalhes do Funcionamento:** Funcionam todos os dias a partir das 19h 01h da manhã.




ARAÇARIGUAMA

Aquela que Deus ama

Governo de Trabalho e Amor

SECRETARIA DE CULTURA E TURISMO



➤ TWO ACES PUB

- **Apresentação:** Estabelecimento privado, destinado à prestação de serviços e produtos gastronômicos de origem variada, cuja origem de suas atividades teve início por volta do ano de 2017. Não possui características bem definidas quanto ao tipo de gastronomia comercializada, entretanto, há uma maior proximidade com a de cervejaria.

- **Localização e Ambiência:** O empreendimento está localizado na Rua da Penha nº. 58, no bairro Centro, zona considerada urbana.

- **Geração de Emprego:** Possui empregados permanente e não costuma contratar funcionários temporários. Não possui nenhum funcionário com deficiência ou mobilidade reduzida.

- **Estrutura Física:** Possui espaço de 3 ambientes que comporta até 60 pessoas em pé e 30 pessoas sentadas, além de dispor de espaço aberto para fumantes.

Detalhes do Funcionamento: Funcionam todos os dias a partir das 17h até 01h da manhã.

b) Padarias

➤ PADARIA PÃO DE MEL

- **Apresentação:** Estabelecimento privado destinado a comercializar lanches, refeições rápidas, porções, petiscos como croquetes, pães de queijo, doces, sucos naturais, café, bolos e pães, além de produtos industrializados como frios,



ARAÇARIGUAMA

Aquela que Deus ama
 Governo de Trabalho e Amor

SECRETARIA DE CULTURA E TURISMO

FLS. N.º	478
RGL	0915
SRPL - DOL	

biscoitos, bolachas, chocolates, sorvetes e refrigerantes, sucos, cerveja e outras bebidas. Em razão da variedade, não há uma característica única definida quanto ao seu tipo de gastronomia. Serve refeições de origem brasileira. Possui serviço a *La carte* e *fast-food*, e ainda pode ser considerado confeitaria, cervejaria, cafeteria, e também sanduicheira.

- **Localização e Ambiência:** Localiza-se na Rua Aparecida s/n – centro, de frente para a Praça Albertino de Castro e próxima da Câmara Municipal, em zona considerada urbana. Os contatos podem ser feitos a partir do telefone 0xx11 4136-1321.

- **Geração de Emprego:** Possui 12 (doze) funcionários permanentes, dos quais nenhum é portador de deficiência e não costuma contratar funcionários temporários.

- **Estrutura Física:** Edificação térrea cujo piso interno facilita a locomoção de pessoas portadoras de deficiência ou mobilidade reduzida. Entretanto na entrada, há um degrau que pode atrapalhar o acesso destas pessoas. No interior do estabelecimento há 7 (sete) mesas que acomoda até 32 pessoas. De pé, no balcão, cabem ainda aproximadamente 12 pessoas. O estabelecimento ainda é equipado com banheiros, aparelho de televisão e ventiladores. Do lado externo, há vagas para estacionar, porém não são de exclusividade do estabelecimento. Funciona de domingo a domingo, das 06h00 às 22h00.

➤ PADARIA EMA ARAÇARIGUAMA

- **Apresentação:** Estabelecimento privado cuja atividade que teve início em 1993, destina-se a comercializar lanches, refeições rápidas, porções, petiscos como

Rua: Santa Cruz, 23 – Centro - Araçariguama / SP - Fone: (11) 4204-1443 – CEP 18.147-000.

E-mail: turismo@aracariguama.sp.gov.br



ARAÇARIÇUAMA

Aquela que Deus ama
 Governo de Trabalho e Amor

SECRETARIA DE CULTURA E TURISMO

FLS. N.º	477
RG 0915	
SRPL - DOL	

croquetes, pães de queijo, doces, sucos naturais, café, bolos e pães, além de produtos industrializados como frios, biscoitos, bolachas, chocolates, sorvetes e refrigerantes, sucos, cerveja e outras bebidas. Em razão da variedade, não há uma característica única definida quanto ao seu tipo de gastronomia. Serve refeições de origem brasileira. Possui serviço à *lá carte* e *fast-food*, e ainda pode ser considerado confeitaria, cervejaria, cafeteria, e também sanduicheira, *snack bar* e pizzaria.

- **Localização e Ambiência:** Localiza-se na Praça Matriz n.º. 242, no Centro, próximo a Igreja Matriz e de outros estabelecimentos comerciais.

- **Contatos:** Os contatos podem ser feitos através do telefone 0xx11 4136-1744, ou pelo e-mail padariaema@hotmail.com.

- **Geração de Emprego:** Possui 11 (onze) funcionários permanentes, dos quais nenhum é portador de deficiência, e também o estabelecimento não costuma contratar funcionários temporários.

- **Estrutura Física:** Edificação térrea cujo piso interno facilita a locomoção de pessoas portadoras de deficiência ou mobilidade reduzida. Entretanto na entrada, há um degrau, que dificulta o acesso. Com 12 (doze) mesas e 15 (quinze) banquetas de balcão disponíveis, o estabelecimento pode comportar até 44 (quarenta e quatro) pessoas sentadas e ainda 15 (quinze) pessoas de pé. Possui sanitários, aparelho de televisão, ventiladores de parede e estacionamento com 6 (seis) vagas. O estabelecimento serve 4 (quatro) tipos de refeições a R\$ 8,50 cada, 21 (vinte e um) tipos de lanche, 6 (seis) tipos de pizzas e 14 (quatorze) tipos de porções, e o atendimento pode ser feito no balcão ou nas mesas. A padaria comercializa também



ARAÇARIGUAMA

Aquela que Deus ama
 Governo de Trabalho e Amor

FLS. N.º	480
RGL	0915
SRPL - DOL	

SECRETARIA DE CULTURA E TURISMO

lampiões, charutos e derivados de charutaria e para pagamento, aceita cartões de crédito ou débito e dinheiro (moeda brasileira).

- **Funcionamento:** Funciona de domingo a domingo, de janeiro a janeiro, das 05h50 às 22h00.

c) Doceira

➤ ADOCICANDO DOCES ARTESANAIS

- **Apresentação:** Estabelecimento privado considerada confeitaria, cujas atividades tiveram início em 2017, destina-se a comercializar bolos e doces. Em razão da variedade dos bolos e dos doces produzidos, o tipo de gastronomia quanto à origem por nacionalidade não possui uma definição única, podendo ser francesa, holandesa, alemã e outras.

- **Localização e Ambiência:** Localiza-se na Rua Coronel Joaquim Augusto nº 106, loja 01, Centro, próximo a Secretaria da Cultura e ao Cartório, em zona considerada urbana.


- **Contatos:** Os contatos podem ser feitos pelo telefone 0xx11 4136-3399 ou pelo e-mail camaffeusbolosedoces@terra.com.br, sobretudo para eventuais encomendas.



ARAÇARIGUAMA

Aquela que Deus ama
 Governo de Trabalho e Amor

SECRETARIA DE CULTURA E TURISMO




- **Geração de Empregos:** Possui 1 funcionário permanente e normalmente não contrata funcionários temporários.

- **Estrutura Física:** O estabelecimento encontra-se em uma edificação vertical, porém, está localizado no térreo, com piso interno que facilita a locomoção de portadores de deficiência ou mobilidade reduzida. É equipado com estacionamento de uma vaga; 1 sanitário; 2 mesas com 3 cadeiras cada; 2 banquetas no balcão; balcão-geladeira de vidro onde ficam exposto alguns bolos como bolo de nozes, bolo trufado, torta holandesa, torta de limão, bolo alpino e outros que são comercializados por pedaços.

- **Funcionamento:** Funciona de segunda a sexta feira das 09h00 às 18h00 e sábado das 09h30 às 15h00.

3.7 LAZER E ENTRETENIMENTO

➤ Avião



Fonte: Município de Araçariguama

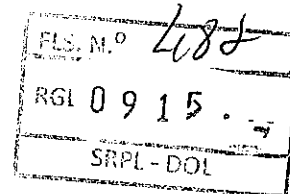


ARAÇARIGUAMA

Aquela que Deus ama

Governo de Trabalho e Amor

SECRETARIA DE CULTURA E TURISMO



- **Localização e Ambiência:** Localiza-se na Estrada Araçariguama - Pirapora, o atrativo situa-se em zona rural urbana, muito próxima do núcleo urbano, aproximadamente 2 km do ponto zero do município e 2,5 km da Rodovia Castelo Branco. O atrativo é datado de julho de 2006, encontra-se ao lado de outras referências atrativas do município como a Capela de São Jorge, a Casa dos Romeiros e Campo de Esculturas.

- **Sinalização e Caracterização:** O local é bem sinalizado e visível. Mas, as indicações não são adaptadas ao uso turístico.

- **Utilização e Conservação das Vias (Acesso/Micro Acessibilidade):** É totalmente pavimentada por asfalto e possui mão dupla sem acostamento em ambos os sentidos e tem curvas razoavelmente acentuadas. Apresenta fluxo razoável de veículos e mais intenso de caminhões, pois é o principal meio de acesso entre Araçariguama e Pirapora do Bom Jesus. Atualmente encontra-se em boas condições quando utilizadas por veículos motorizados, porém, a falta de acostamento, impede o acesso seguro de visitantes a pé ou de bicicleta.

- **Meios de Transporte ao Atrativo (Acesso/Micro Acessibilidade):** Os principais tipos de transporte utilizado são automóveis e motos, ou táxis, cujo ponto localiza-se próximo à praça central.

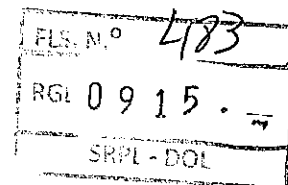
- **Atividades realizadas no Atrativo:** Atualmente, sua utilização principal é designada ao entretenimento e a curiosidade, além disso, os recursos audiovisuais. Para isso, possuem 36 cadeiras adaptadas destinadas às acomodações dos visitantes. Diz-se, que o atrativo em questão, é constituído pela carcaça da aeronave que pertenceu ao ex-presidente Juscelino Kubitschek e adquirida pelo município.



ARAÇARIGUAMA

Aquela que Deus ama
 Governo de Trabalho e Amor

SECRETARIA DE CULTURA E TURISMO



- **Funcionamento e Fluxo Turístico:** O período de funcionamento do equipamento é diário, uma vez que é aberto. Além disso, não é necessária autorização para visita e não existe limite estabelecido de visitante. O fluxo turístico é regular e característico de passantes da Rodovia Castelo Branco, as principais origens são: São Paulo, Sorocaba e municípios do entorno. Por fim, o equipamento não integra roteiros turísticos comercializados.

➤ Museu Lucio Bittencourt.

- **Localização e Ambiência:** Localiza-se na Estrada Araçariguama - Pirapora, o atrativo situa-se em zona rural urbana, muito próxima do núcleo



Fonte: Município de Araçariguama

urbano, aproximadamente 2 km do ponto zero do município e 2,5 km da Rodovia Castelo Branco. O atrativo é datado de julho de 2016, encontra-se ao lado de outras referências atrativas do município como a Capela de São Jorge, a Casa dos Romeiros e avião.

- **Sinalização e Caracterização:** O local é bem sinalizado e visível. Mas, as indicações não são adaptadas ao uso turístico.



ARAÇARIGUAMA

Aquela que Deus ama
 Governo de Trabalho e Amor

FL. N.º	684
RG 0915	
SAL-DOL	

SECRETARIA DE CULTURA E TURISMO

- **Utilização e Conservação das Vias (Acesso/Micro Acessibilidade):** É totalmente pavimentada por asfalto e possui mão dupla sem acostamento em ambos os sentidos e tem curvas razoavelmente acentuadas. Apresenta fluxo razoável de veículos e mais intenso de caminhões, pois é o principal meio de acesso entre Araçariçuama e Pirapora do Bom Jesus. Atualmente encontra-se em boas condições quando utilizadas por veículos motorizados, porém, a falta de acostamento, impede o acesso seguro de visitantes a pé ou de bicicleta.

- **Meios de Transporte ao Atrativo (Acesso / Micro Acessibilidade):** Os principais tipos de transporte utilizado são automóveis e motos, ou táxis, cujo ponto localiza-se próximo à praça central.

- **Funcionamento e Fluxo Turístico:** O período de funcionamento do equipamento é diário, uma vez que é aberto. Além disso, não é necessária autorização para visitaçãõ e não existe limite estabelecido de visitante. O fluxo turístico é regular e característico de passantes da Rodovia Castelo Branco, as principais origens são: São Paulo, Sorocaba e municípios do entorno. Por fim, o equipamento não integra roteiros turísticos comercializados.




ARAÇARIGUAMA

Aquela que Deus ama
 Governo de Trabalho e Amor

SECRETARIA DE CULTURA E TURISMO

FILE N.º	425
RGI	0915
SIGLA	DOL

➤ Roda Gigante:



• **Localização e Ambiência:** Localiza-se na Estrada Araçariçuama - Pirapora,

o atrativo situa-se em zona rural urbana, muito próxima do núcleo urbano, aproximadamente 2 km do ponto zero do município e 2,5 km da Rodovia Castelo Branco. O atrativo é datado de maio de 2017, encontra-se ao lado de outras referências atrativas do município como a Capela de São Jorge, a Casa dos Romeiros e Campo de Esculturas.

• **Sinalização e Caracterização:** O local é bem sinalizado e visível. Mas, as indicações não são adaptadas ao uso turístico.

• **Utilização e Conservação das Vias (Acesso/Micro Acessibilidade):** É totalmente pavimentada por asfalto e possui mão dupla sem acostamento em ambos os sentidos e tem curvas razoavelmente acentuadas. Apresenta fluxo razoável de veículos e mais intenso de caminhões, pois é o principal meio de acesso entre Araçariçuama e Pirapora do Bom Jesus. Atualmente encontra-se em boas condições quando utilizadas por veículos motorizados, porém, a falta de acostamento, impede o acesso seguro de visitantes a pé ou de bicicleta.



ARAÇARIGUAMA

Aquela que Deus ama
 Governo de Trabalho e Amor

FLS. N.º	486
RGI	0915
SRPL - DOL	

SECRETARIA DE CULTURA E TURISMO

- **Meios de Transporte ao Atrativo (Acesso/Micro Acessibilidade):** Os principais tipos de transporte utilizado são automóveis e motos, ou táxis, cujo ponto localiza-se próximo à praça central.
- **Atividades realizadas no Atrativo:** Atualmente, sua utilização principal é designada ao entretenimento e a curiosidade, além disso, os recursos audiovisuais. Para isso, possuem 36 cadeiras adaptadas destinadas às acomodações dos visitantes. Diz-se, que o atrativo em questão, é constituído pela carcaça da aeronave que pertenceu ao ex-presidente Juscelino Kubitschek e adquirida pelo município.
- **Funcionamento e Fluxo Turístico:** O período de funcionamento do equipamento é diário, uma vez que é aberto. Além disso, não é necessário autorização para visitaç o e n o existe limite estabelecido de visitante. O fluxo turístico   regular e característico de passantes da Rodovia Castelo Branco, as principais origens s o: S o Paulo, Sorocaba e munic pios do entorno. Por fim, o equipamento n o integra roteiros turísticos comercializados.



ARAÇARIGUAMA


Aquela que Deus ama

Governo de Trabalho e Amor

SECRETARIA DE CULTURA E TURISMO

FLS. N.º	478
RGI	0915
SRPL - DOL	

➤ Golfe Vista Verde



Fonte: Município de Araçariguama

- **Localização e Ambiência:** O empreendimento localiza-se na Av. Vista Verde S/ N° no Bairro Rio Acima. O contato deve ser feito por pelo número (11) 9935-4653, e-mail: gerencia@vvgc.com.br ou o site www.vvgc.com.br. O local situa-se a 6 km da praça matriz de Araçariguama há aproximadamente 20 minutos, numa área considerada rural.

- **Sinalização e Caracterização:** Para acesso a sinalização rodoviária na Rodovia Castelo Branco e na 2ª etapa do percurso foi instalada sinalização própria do local. Entretanto, não segue o padrão estabelecido pela Organização Mundial do Turismo.

- **Utilização e Conservação das Vias (Acesso/Micro Acessibilidade):** O trajeto inicialmente é feito pela Rodovia Castelo Branco, onde é totalmente pavimentada com 3 faixas e acostamento. Após, deve-se pegar a saída do km 50,5 e seguir pela Av. Vista Verde por 2 km de estrada de chão batido bem conservada.

Rua: Santa Cruz, 23 – Centro - Araçariguama / SP - Fone: (11) 4204-1443 – CEP 18.147-000.

E-mail: turismo@aracariguama.sp.gov.br



ARAÇARIGUAMA

Aquela que Deus ama
 Governo de Trabalho e Amor

SECRETARIA DE CULTURA E TURISMO

FLS. N.º	488
RGI	0915
SRP - DOL	

- **Meios de Transporte ao Atrativo (Acesso/Micro Acessibilidade):** Os meios de transportes indicados são o carro ou táxi, que pode ser encontrado na praça matriz de Araçariguama.
- **Acessibilidade e Conservação do Atrativo:** Por se tratar de um campo de golfe, permite acessibilidade parcial ao cadeirante, somente existem restrições em locais como a lanchonete e sanitários.
- **Facilidades e Infraestrutura:** O local possui 70 hectares de área, 1 campo com 18 buracos, estacionamento, guarita de segurança, lanchonete / restaurante, sanitário, guia de visitação bilíngue, e vendem bolinhas de golfe para o praticante.
- **Atividades realizadas no Atrativo:** Jogos individuais, coletivos e eventos de federações de golfe.
- **Funcionamento e Fluxo Turístico:** O equipamento não integra nenhum roteiro turístico, sua época de menor visitação é dezembro e janeiro, os demais meses são considerados alta temporada. A visitação pode ser feita de janeiro a dezembro, sendo de terça a sexta-feira das 8h00 às 18h00, já sábado e domingo, entre às 7h00 às 18h00. O local recebe visitante somente sob reserva prévia e possui uma capacidade de carga de cerca de 100 a 120 jogadores simultaneamente.



ARAÇARIQUAMA

Aquela que Deus ama

Governo de Trabalho e Amor

SECRETARIA DE CULTURA E TURISMO


FLS. N.º	209
RGL	0915
SRPL - DOL	

➤ CAMPO DE FUTEBOL DO PARQUE DA MINA

• **Localização e Ambiência:**

O atrativo localiza-se no complexo do Parque da Mina, S/ N, no Bairro Cintra Gordinho. Não possui telefone, disponibiliza o e-mail da Secretaria de Esporte e o *link* de Esporte do site www.aracariguama.sp.gov.br Não há geração de emprego e renda

especifica, por se tratar de um bem público de uso coletivo. Entretanto, pode-se citar seu custo de manutenção pela prefeitura.



• **Sinalização e Descrição:** Não possui sinalização geral e nem turística. Em seus arredores, contém a Arena do Rodeio, que faz parte do mesmo complexo, Mina do Ouro e a Praça Matriz. Como ponto de referência principal, tem-se a Praça da Matriz, que está a 1 km de distância. Sua localização está numa área indicada como rural urbana, numa faixa de transição entre o urbano e rural.

• **Características Gerais:** O campo de futebol apresenta dimensões oficiais, possui vestiários e estacionamento para 50 (cinquenta) carros. Como é um local aberto não é pago e fica disponível ao uso da população. Segundo o Secretário de Esporte, Lazer.



ARAÇARIÇUAMA

Aquela que Deus ama

Governo de Trabalho e Amor

SECRETARIA DE CULTURA E TURISMO

FLS. N.º	490
RGL	0915
SP/L-DO!	

- **Atividades realizadas no Atrativo:** O atrativo destina-se a prática de futebol e é sede de campeonatos municipais e ligas estaduais.

➤ Casa Cora Coralina



Fonte: Município de Araçariçuama

- **Localização e Ambiência:** Localiza-se na Rua Santa Cruz, no Centro, telefone 0xx11 4136-2195, e-mail cultura@aracariguama.sp.gov.br e site www.aracariguama.sp.gov.br. As salas correspondentes a Casa Cora Coralina, pertence ao Edifício da Secretaria Municipal de Cultura, que abriga também a biblioteca municipal. Seu ponto de referência é a praça da matriz a aproximadamente 200 metros em área urbana.

- **Sinalização:** A sinalização geral é satisfatória pelas proximidades ao centro, já a sinalização turística não existe. O principal meio de acesso está pavimentado em asfalto e estão em estágio bom de conservação para veículos e pedestres. A respeito do seu fluxo, apresenta *status* de muito utilizado e permite a expansão de visitantes.

- **Meios de Transporte ao Atrativo:** O acesso é fácil de qualquer região do município, que pode ser feito de carro, a pé ou de ônibus por qualquer linha municipal que passa pelo centro, pode-se citar: Aparecidinha, Ibaté, Meirelles, Santa Ella e outros.

Rua: Santa Cruz, 23 – Centro - Araçariçuama / SP - Fone: (11) 4204-1443 – CEP 18.147-000.

E-mail: turismo@aracariguama.sp.gov.br



ARAÇARIGUAMA

Aquela que Deus ama

Governo de Trabalho e Amor

SECRETARIA DE CULTURA E TURISMO

FLS. N.º	496
RGL	0915
SRPL - DOL	

- **Conservação do Atrativo:** Sobre a conservação do atrativo em geral é regular, pois precisa aumentar as instalações, que já estão pequenas pelo número de alunos matriculados. Em se tratando do interior, condições de higiene e cobertura são boas, já das estruturas em geral são regulares.

- **Facilidades e Recepção:** O local possui uma recepção que oferece informações sobre as oficinas de artes. De infraestrutura são disponibilizados recepção, instalações sanitárias e limpeza. De forma geral, não é adaptado para pessoas com deficiências.

- **Atividades realizadas no Atrativo:** Na Casa Cora Coralina, são oferecidas aulas de violão, teclado, percussão, expressão corporal, desenho artístico, coral, ballet contemporâneo, teatro e circo.

- **Funcionamento e Fluxo Turístico:** A prática de aulas é disponível de janeiro a dezembro, de segunda a sexta feira das 09h00 às 17h00. A única necessidade é realizar a inscrição, já que os cursos são gratuitos. O fluxo é somente municipal, vindo dos diversos Bairros do Município. Mas, concentrando os mais próximos ao centro.



ARAÇARIQUAMA

Aquela que Deus ama
 Governo de Trabalho e Amor

SECRETARIA DE CULTURA E TURISMO

FLS. N.º	498
RGL	0915
SRPL - DOL	

➤ Ecolândia



Fonte: Município de Araçariquama

- **Localização e Ambiência:** Localizado na Estrada dos Meireles nº. 50 em zona rural há 3 km de distância do centro de Araçariquama e próximo do Motocross, estabelecimento de origem privada que funciona desde 1995. Contatos e informações podem ser feitos pelo telefone 0xx11 3652-5244, e-mail: ecolandia@webdiario.com.br e o *site* www.ecolandia.com.br O local destina-se a comercializar lazer e recreações, como retiros espirituais, passeios em trilhas ecológicas, pesca em lago e passeios a cavalo.

- **Estrutura Física:** O empreendimento conta com as seguintes estruturas:
 - Restaurante com capacidade para 600 pessoas;
 - Estacionamento para ônibus;
 - Alojamento para 150 pessoas;
 - Piscinas;
 - Fábrica de pães;
 - Trilhas ecológicas;



ARAÇARIGUAMA

Aquela que Deus ama

Governo de Trabalho e Amor

SECRETARIA DE CULTURA E TURISMO

PLS. N.º	603
RGL	0915
SRPL - DOL	

- Lago para pesca;
- Cavalos para passeios;
- Salão de jogos;
- Quadras poliesportivas;
- Churrasqueira;
- 16 banheiros;
- 15 chuveiros;
- Serviços de copa;
- Serviços ambulatoriais;
- Serviços de café/Buffer
- Serviços de limpeza;
- Serviços de segurança.

- **Geração de Emprego:** Para a realização dos serviços, o estabelecimento conta com 15 funcionários permanentes e contrata em torno de 50 funcionários temporários dos quais 30 são monitores.

- **Funcionamento:** De janeiro a dezembro, de segunda feira a domingo das 08h00 às 17h00. Por oferecerem um gama de serviços, como: passeio escolas, *Day Camp*, Festa de Confraternização, Alojamento, Refeição e Outros, preferem que o cliente entre em contato.



ARAÇARIGUAMA

Aquela que Deus ama
 Governo de Trabalho e Amor

SECRETARIA DE CULTURA E TURISMO

FLS. Nº	194
RG	0915
DATA	01/01/00

- Praça Albertino de Castro Prestes



Fonte: Município de Araçariguama

- **Apresentação:** Estabelecimento de origem pública, que se destina a proporcionar lazer, descanso e entretenimento por meio de pequenos eventos ocasionais.
- **Localização e Ambiência:** Localiza-se no Centro do município entre as ruas: Rua da Penha, Rua Nicolau de Souza e Rua Aparecida, em zona considerada urbana. O equipamento em questão é cercado por diversos estabelecimentos comerciais e está a aproximadamente 7 metros da Igreja Matriz. As ruas do entorno possuem vagas gratuitas para o estacionamento de veículos na transversal e sem limite de tempo de permanência.
- **Sinalização:** A facilidade do acesso ao local se dá em função da boa sinalização nas ruas do seu entorno, quando levado em conta, que as placas não possuem objetos que obstruam ou dificultam sua leitura como sujeira ou folhas de

Rua: Santa Cruz, 23 – Centro - Araçariguama / SP - Fone: (11) 4204-1443 – CEP 18.147-000.

E-mail: turismo@aracariguama.sp.gov.br



ARAÇARIGUAMA

Aquela que Deus ama
 Governo de Trabalho e Amor

FLS. N.º	485
RGL	0915
SRPL - DOL	

SECRETARIA DE CULTURA E TURISMO

árvores. Entretanto, as placas são indicativas e não placas de sinalização turística oficial, conforme as recomendadas pela Organização Mundial do Turismo e pelo Ministério do Turismo.

- **Utilização e Conservação das Vias:** Por se localizar no centro, as ruas do entorno representam as principais vias de acesso ao equipamento em questão, que consequentemente resultam em uma distribuição do fluxo daqueles que objetivam acessar o local. No mais, a conservação é boa, uma vez que se utiliza de lajotas de concreto para o pavimento das vias relacionadas.

- **Meios de Transporte Utilizados:** Os meios de transportes mais utilizados são o carro, a pé, bicicleta ou as linhas de ônibus são Aparecidinha, Santa Ela, Meireles, Ibaté, Butantã, Maravilha, Mombaça e Viçoso que são disponibilizados pela empresa Ralip.

- **Estrutura Física:** O local possui um espaço dividido em aproximadamente 50% de área gramada bem aparada e 50% de piso razoavelmente uniforme. Possui 44 árvores que propiciam alguns pontos de sombras; 10 bancos para até 4 pessoas de estatura mediana; 1 coreto pequeno; 2 fontes; 4 conjuntos de lixeiras seletivas, contendo cada conjunto uma lixeira para vidros, uma para metais, uma para plásticos e uma para papéis; 3 telefones públicos; 18 postes de iluminação pública cujos lustres estão aparentemente limpos, que propicia melhor iluminação. A acessibilidade para portadores de deficiência ou mobilidade reduzida encontra-se na parte mais alta do local, onde o terreno está no mesmo nível da rua.

- **Funcionamento:** Por se tratar de um espaço público sem gradis, o local é aberto ininterruptamente.

Rua: Santa Cruz, 23 – Centro - Araçariguama / SP - Fone: (11) 4204-1443 – CEP 18.147-000.

E-mail: turismo@aracariguama.sp.gov.br




ARAÇARIGUAMA

Aquela que Deus ama
 Governo de Trabalho e Amor

FLS. N.º	496
RGL	0915
SRPL - DOL	

SECRETARIA DE CULTURA E TURISMO



Fonte: Município de Araçariguama

- Sede Campestre
Citibank

- **Apresentação:** Estabelecimento de origem privado, suas atividades iniciaram-se em 2006 e se destina à prestação de serviços de hospedagem, lazer e entretenimento aos funcionários do Banco Citibank.
- **Localização e Ambiência:** Localiza-se na Estrada Aparecidinha nº. 136, no bairro Araçariguama, em zona considerada rural urbana, a 1 km do Centro de Hípismo e a 3 km do Centro.
- **Sinalização:** O acesso ao local não possui sinalização em geral e nem turística, somente há uma placa fixada no muro que cerca a área do Citibank.
- **Utilização e Conservação das Vias:** A Sede Campestre é destinada estritamente ao uso dos funcionários do banco Citibank. No âmbito urbano as ruas apresentam bom estado de conservação, já na Estrada da Aparecidinha, existem dois



ARAÇARIÇUAMA

Aquela que Deus ama

Governo de Trabalho e Amor

SECRETARIA DE CULTURA E TURISMO

FLS. N.º	497
RGL	0 9 1 5 . -
SRPL - DOL	

pontos a aproximadamente 1,5 km do seu início, que apresentam 02 (dois) grandes buracos na pista, além disso, não tem acostamento.

- **Meios de Transporte Utilizados:** Os principais meios de transporte são o carro ou bicicletas, ou ônibus da linha chamada de Aparecidinha.

- **Contatos:** Os contatos podem ser feitos por telefone 0xx11 4136-1159 ou pelo e-mail citi.bank@terra.com.br. Há também o *site* institucional www.citibank.com.br onde o visitante pode encontrar algumas informações sobre o estabelecimento.

- **Geração de Empregos:** Possui 9 funcionários permanentes, e quando necessário contrata até 2 funcionários temporários.

- **Estrutura Física:** O empreendimento possui:
 - 11 (onze) apartamentos que abrigam um total de 44 hospedes;
 - 1 (um) restaurante para 48 (quarenta e oito) pessoas, sendo algumas mesas adaptadas para portadores de deficiência ou mobilidade reduzida;
 - Lanchonete com capacidade de 48 (quarenta e oito) pessoas, sendo algumas adaptadas para portadores de deficiência ou mobilidade reduzida;
 - 19 (dezenove) banheiros sendo 2 (dois) adaptados para portadores de deficiência ou mobilidade reduzida;
 - Estacionamento com 70 (setenta) vagas disponíveis;
 - Serviços de copa;
 - Serviços de café-buffet;
 - TV / vídeo; parabólica; serviços de segurança;
 - Circuito interno de televisão;

Rua: Santa Cruz, 23 – Centro - Araçariçuama / SP - Fone: (11) 4204-1443 – CEP 18.147-000.

E-mail: turismo@aracariguama.sp.gov.br



ARAÇARIGUAMA

Aquela que Deus ama.

Governo de Trabalho e Amor

SECRETARIA DE CULTURA E TURISMO

FLS. N.º	497
RGL	0915
SRPL - DOL	

- Internet;
- Serviços de limpeza;
- Sala de leitura;
- Central telefônica;
- 2 (dois) piscinas;
- 1 (um) quadra poliesportiva;
- 1 (um) campo de futebol de grama sintética;
- Salão de festas para até 80 (oitenta) pessoas e 3 (três) quiosques com churrasqueira.

- **Funcionamento:** Funciona de janeiro a dezembro, de segunda à domingo, das 07h00 às 23h00.




ARAÇARIGUAMA

Aquela que Deus ama
 Governo de Trabalho e Amor

SECRETARIA DE CULTURA E TURISMO

FLS. N.º	499
RG L	0915
SRPL - DOL	

- Centro Hípico
Paineiras



- **Apresentação:**

Estabelecimento de origem

privado, suas atividades se iniciaram no ano de 1993, e se destina à prestação de serviços de adestramento de equinos para provas específicas como "tambor", "salto" e "marcha", aulas de equitação e pensão para equinos, além de fornecer também pouso para os romeiros, realizar eventos com moda de viola e queima de alho.


- **Localização e Ambiência:** Localiza-se na Estrada Aparecidinha nº 150, no bairro Araçariçuama, em zona considerada rural urbana, a 2 km do Centro de Araçariçuama. Contato e informações podem ser obtidos pelo telefone 0xx11 4136-1835, *site*: www.chpaineiras.com.br e por e-mail: chpaineiras@chpaineiras.com.br.

- **Sinalização:** O acesso ao local não possui sinalização em geral e nem turística. Somente na própria área do terreno, existe um faixa grande identificando o centro hípico.



ARAÇARIÇUAMA

Aquela que Deus ama
 Governo de Trabalho e Amor



SECRETARIA DE CULTURA E TURISMO

- **Utilização e Conservação das Vias:** A utilização do local atende a praticantes locais e regionais, principalmente de São Paulo, Itu, Salto e Sorocaba. Cabe destacar a frequência de eventos, tipo prova do tambor, salto e marcha. No âmbito urbano as ruas apresentam bom estado de conservação, já na Estrada da Aparecidinha, existem dois pontos a aproximadamente 1,5 km do seu início, que apresentam 02 grandes buracos na pista, além disso, não existe acostamento.

- **Meios de Transporte Utilizados:** Os principais meios de transporte são o carro ou bicicletas, ou ônibus da linha chamada de Aparecidinha.

- **Geração de Empregos:** Possui 5 funcionários permanentes, e quando necessário contrata até 10 funcionários temporários. Não há funcionários portadores de deficiência ou mobilidade reduzida.

- **Estrutura Física:** O estabelecimento possui em suas dependências 1 (uma) lanchonete com capacidade para 200 (duzentas) pessoas em pé e 50 (cinquenta) sentadas; 2 banheiros não adaptados para portadores de deficiência ou mobilidade reduzida; estacionamento com capacidade para 50 (cinquenta) automóveis.


- **Funcionamento:** Funciona de janeiro a dezembro, de terça feira a domingo das 08h00 às 17h00.




ARAÇARIGUAMA

Aquela que Deus ama
 Governo de Trabalho e Amor

SECRETARIA DE CULTURA E TURISMO



➤ Pesqueiro VIP



Fonte: Município de Araçariguama

- **Apresentação:** O local possui 3 (três) lagos para pescaria contendo tilápia e pacu, estrutura de entretenimento e atualmente está passando por reformas recebendo investimento nos equipamentos de lazer.
- **Localização e Ambiência:** Localiza-se na Estrada da Araçariguama – São Roque km 10 no nº 840 no bairro Araçariguama. Esse empreendimento está em área rural, a 1 km da Casa dos Contos e 8 km do Centro de Araçariguama. O ponto de referência seria a Rodovia Castelo Branco no km 54, seguindo pelo acesso da Rodovia Lívio Taglissaki (SPA - 053/280) e entrando a direita na 1º saída de estrada de terra.
- **Sinalização:** O acesso ao local não possui sinalização em geral e nem turística.



ARAÇARIÇUAMA

Aquela que Deus ama

Governo de Trabalho e Amor

SECRETARIA DE CULTURA E TURISMO

FLS. N.º	502
RGL	0915
SRPL - DOL	

- **Utilização e Conservação das Vias:** A Estrada Araçariçuama – São Roque está em bom estado de conservação, até mesmo, porque havia sido feito serviço de manutenção 1 (dia) antes da equipe de pesquisadores irem visitar o local.
- **Meios de Transporte Utilizados:** Os principais meios de transporte são o carro ou a pé e também se tem a linhas de ônibus da empresa RALIP.
- **Geração de Empregos:** Possuem 03 (três) funcionários permanentes, e quando necessário são contratados 10 (dez) funcionários temporários. Não há funcionários portadores de deficiência ou mobilidade reduzida.
- **Estrutura Física:** O local possui 4 (quatro) sanitários, 1 (uma) lanchonete para 30 (trinta) pessoas sentadas, estacionamento para 30 (trinta) carros e segurança.
- **Funcionamento:** Funciona de janeiro a dezembro, de segunda feira a domingo das 08h00 às 18h00.

3.8 ESPAÇOS DE EVENTOS

➤ Parque da Mina

- **Apresentação:** O Parque da Mina é um espaço público inaugurado em outubro de 2003, destinado a receber eventos, dentro da sua área existe uma arena de rodeios, estacionamento, campo de futebol e uma tenda coberta.
- **Localização Ambiência:** A localização do Parque da Mina fica entre o Centro e a Mina do Ouro, num local que não tem rua definida nem numeração. Sua

Rua: Santa Cruz, 23 – Centro - Araçariçuama / SP - Fone: (11) 4204-1443 – CEP 18.147-000.

E-mail: turismo@aracariguama.sp.gov.br



ARAÇARIGUAMA

Aquela que Deus ama
 Governo de Trabalho e Amor


SECRETARIA DE CULTURA E TURISMO

FLS. N.º	803
RGL	0915
SRPI - DOI	

estrutura fica numa zona intermediária entre o urbano e rural, sendo a 500 metros da Praça da Matriz.

- **Espaço Físico:** A estrutura do Parque possui aproximadamente 1 km² e contém os itens a seguir:

- **Arena de Rodeio:** Possui uma arquibancada para aproximadamente 20 mil pessoas, camarotes, arena para o rodeio e baias para os animais;



- **Pista de caminhada:** A pista de caminhada em torno do lago com piso de cimento;

- **Campo de Futebol:** Com dimensões oficiais que é sede de jogos municipais e intermunicipais do time oficial de Araçariguama;

- **Serviços e Equipamentos de Apoio:** O parque tem uma área destinada ao Estacionamento de veículos com capacidade em torno de 50 carros, sem serviços de manobristas e não é adaptado para portadores de necessidade especial.

- **Descrições e Observações complementares:** De modo geral o atrativo encontra-se em péssimo estado de conservação e sem uso pela população. Na arena de rodeio tem dois pontos de deslizamento de terra que quebrou parte da estrutura, podendo ser visto muito lixo no local, ausência de cestos e uma série de maquinários da prefeitura empilhados.




ARAÇARIGUAMA

Aquela que Deus ama

Governo de Trabalho e Amor

SECRETARIA DE CULTURA E TURISMO



2º FASE: DIAGNÓSTICO TURÍSTICO

INTRODUÇÃO

Na 2ª Fase da realização do Plano de Desenvolvimento Turístico, serão discutidos os apontamentos obtidos no Inventário Turístico de Araçariçuama. Partindo-se da caracterização geral do Inventário, analisam-se as condições naturais, avaliam-se os atrativos turísticos e equipamentos de apoio, for fim, apresentam-se os perfis da demanda turística e da comunidade residente.

Para análise das características físicas de Araçariçuama, foi feito um estudo e classificação da Geomorfologia, Geologia, Pedologia, Clima, Hidrografia, Fauna e Flora e Sustentabilidade local e da região.

Nessa discussão poderá ser percebida a relação íntima de causa e efeito, entre o Inventário Turístico e o Diagnóstico Turístico, no que se refere caracterização geral que abrange: Formação Histórica, Aspecto Sócio Econômico e Infraestrutura Básica e Infraestrutura de Apoio que serão retomados a partir das análises feitas, que darão o direcionamento das intervenções.

Posteriormente serão apresentadas das condições naturais sobre os Aspectos Geográficos e suas influências no Solo, Clima e Hidrografia, que definiram os tipos de atividades econômicas e como seus recursos serão otimizados pelo turismo.



ARAÇARIGUAMA

Aquela que Deus ama

Governo de Trabalho e Amor

SECRETARIA DE CULTURA E TURISMO

FLS. N.º	305
RG 0915	
SECRETARIA DE CULTURA E TURISMO	

Num outro momento, as atenções serão em torno da discussão sobre os atrativos turísticos municipais, quando serão enfatizados potencialidades e problemas identificados no Inventário Turístico e visitas a campo. Para os Serviços e Equipamentos Turísticos, que abrange os segmentos de Alimentos e Bebidas, Meios de Hospedagem, Entretenimento e Lazer e Espaços de Eventos serão abordados de forma a quantificar os serviços e identificar pontos de estrangulamento que precisam ser melhorados.

No último item do Diagnóstico Turístico encontram-se as pesquisas quantitativas e qualitativas sobre o perfil da Demanda Turística e Comunidade Residente.

A seguir será apresentado cronograma das visitas a campo.

Tabela n.º. 13: Cronograma de Visita a Campo.

Cronograma			
Vistas a Campo:	Datas	Locais	Responsáveis
Contagem dos Carros	10/05/2017	Entrada Principal	Secretaria de Cultura e Turismo Coordenador do Projeto
Pesquisa com a Comunidade	10/06/2017	Aleatório	Secretaria de Cultura e Turismo Coordenador do Projeto
Contagem dos Carros	14/06/2017	Entrada Principal	Secretaria de Cultura e Turismo Coordenador do Projeto
Pesquisa com a Comunidade	14/06/2017	Aleatório	Secretaria de Cultura e Turismo Coordenador do Projeto
Pesquisa de Demanda Turística	12/07/2017	Praça Santos Dumont (Avião) e Mina do Ouro	Secretaria de Cultura e Turismo Coordenador do Projeto
	16/07/2017	Posto Tigrão / Rancho	Secretaria de Cultura e Turismo



ARAÇARIÇUAMA

Aquela que Deus ama

Governo de Trabalho e Amor

SECRETARIA DE CULTURA E TURISMO

FLS. N.º	506
RGI	0915
SECRETARIA	CULTURA E TURISMO

Pesquisa de Demanda Turística	53. Avião, pesqueiro Vale das Águas e Praça Matriz	Coordenador do Projeto
-------------------------------	--	------------------------

A Secretaria de Cultura e Turismo irá adotar sistematização própria para aplicação dos questionários na região delimitada no mapa abaixo, e seguiu o critério de abordagem aleatória em cada ponto.

Foram feitas 381 (Trezentas e oitenta e um) pesquisas nos pontos turísticos.

Em suma, toda análise feita no Diagnóstico, foi utilizada a ferramenta do Marketing a Análise SWOT (*Strengths, Weaknesses, Opportunities and Threats*), que propiciou identificar os pontos fortes, fracos, oportunidades e riscos dos existentes nos atrativos turísticos e serviços equipamentos turísticos, que possibilitará formular as propostas que constarão no Plano de Desenvolvimento Turístico.

PARTE I

CARACTERIZAÇÃO GERAL

1. ASPECTOS HISTÓRICOS, SOCIOECONÔMICOS E ESTRUTURA DE APOIO AO TURISMO.

Nesse item será feito uma síntese introdutória dos principais pontos referentes ao Inventário Turístico, porque não cabe aqui reproduzir o texto que pode ser encontrado na íntegra na 1ª Fase desse trabalho denominada Inventário Turístico.



ARAÇARIGUAMA

Aquela que Deus ama

Governo de Trabalho e Amor

SECRETARIA DE CULTURA E TURISMO

FLS. N.º	708
RGE	0915
SRPL - DOI	

Nos aspectos históricos foram abordados todos os processos que ocorreram em Araçariguama e região, desde os primeiros habitantes índios, colonização portuguesa, movimentos bandeirantes, movimentos tropeiros, ciclos do café e algodão, processo de industrialização e também a formação da gastronomia local e regional.

Nessa linha do tempo, inicialmente contada pelos índios que habitavam a região de Araçariguama, predominava a etnia Caingangue, segundo apresentado na 1ª Fase dessa pesquisa de elaboração do Plano, a divisão de ocupação do território paulista, seguia o limiar do Rio Tietê, que a Oeste ficava a própria etnia citada e a leste do Rio Tietê era ocupado pelos Guaranis.

Com o início da colonização portuguesa, iniciada nesta região do Brasil por meio da Capitania Hereditária de São Vicente, que a princípio tinha a função de porto para escoamento de mercadoria. Em meados de 1532, tiveram as primeiras tentativas de ultrapassar a Serra do Mar pelos Jesuítas, que buscavam proteção aos ataques de outras potências Europeias e Índios. A partir disso, teve-se a fundação inicialmente de Santo André da Borda do Campo e logo após São Paulo de Piratininga, que atualmente dão nomes as cidades de Santo André e São Paulo.

Com os movimentos Bandeirantes e Tropeiros, os quais originaram processo que influenciaram diretamente a formação de Araçariguama e dos municípios que margeiam o Rio Tietê. Até mesmo, cita HOLANDA (1995, p. 500), que São Paulo era favorável ao caminho, considerando que era o limite entre o interior desconhecido e o território desbravado.

Dentro das motivações de descobrir metais preciosos, capturar índios e ultrapassar os limites do Tratado de Tordesilhas de colonização espanhola,

Rua: Santa Cruz, 23 – Centro - Araçariguama / SP - Fone: (11) 4204-1443 – CEP 18.147-000.

E-mail: turismo@aracariguama.sp.gov.br




ARAÇARIGUAMA

Aquela que Deus ama

Governo de Trabalho e Amor

SECRETARIA DE CULTURA E TURISMO



Araçariguama, encaixa-se no processo histórico, quando em 1590 foi descoberto ouro de lavagem pelo Bandeirante Afonso Sardinha nas proximidades do Morro do Voturuna. Com isso, segundo HOLANDA (1995, p. 40-41), as vilas surgiam com a formação de fazendas e igrejas, que eram um motivo de aglutinação de novas casas e constituição de um povoado.

Num outro momento o Ciclo do Café, que inicialmente veio do Vale do Paraíba para o Oeste Paulista, e o Algodão, trouxe maior relevância a região por definir o perfil da industrialização, isto é, em São Roque e Sorocaba concentraram inúmeras indústrias têxteis. A industrialização de São Paulo iniciou-se pelo acúmulo de capital gerado, já na metade do século XIX, quando surgiram às primeiras indústrias da região, que ainda mantinham o café, algodão e cana-de-açúcar produtos de baixo valor agregado, logo depois vieram Indústrias de maiores portes. Por fim, esse crescimento ocasionou a mobilização de muitos migrantes de outros Estados para São Paulo e Interior.

Sobre os dados socioeconômicos, segundo o IBGE 2017, o município possui uma população com mais de 21 mil habitantes e um PIB (Produto Interno Bruto) total de R\$ 897.664 mil, censo 2017, que está composto da seguinte forma: R\$ 1.026 mil de Agropecuária, R\$ 554.684 mil no setor de Indústria, R\$ 202.243 mil de Serviços. Além disso, o município desponta com uma renda per capita de R\$ 73 mil, o que se percebe a grande influência na receita do município pelo setor industrial.

Na infraestrutura de apoio ao turismo, cabe frisar o Sistema de Comunicação do município encontra-se bem estruturado, isto é, possui 01 (um) jornal local e rádio da população. O Sistema de Saúde possui 3 (três) unidades entre públicas e privadas, farmácias e clínicas odontológicas. Na educação foram identificadas 26 (vinte e seis) escolas públicas, escolas particulares e especiais. De equipamentos de segurança,



ARAÇARIGUAMA

Aquela que Deus ama

Governo de Trabalho e Amor

SECRETARIA DE CULTURA E TURISMO

FLS. N.º	807
RGL	0915
SRPL - DOL	

foram inventariados uma Base da Polícia Militar, civil e guarda patrimonial. Por fim, foi identificada uma gama de comércios locais de diversos gêneros.

Desse conhecimento da realidade, pode ser visto o universo que interage diretamente com o turismo, que será analisado a seguir.

PARTE II

CONDIÇÕES NATURAIS

2. CONDIÇÕES NATURAIS

2.1. GEOMORFOLOGIA

De acordo com a classificação de ROSS (1996), o planalto paulista foi dividido em 4 grandes categorias morfogênicas: planalto em bacias sedimentares, planaltos em intrusões e coberturas residuais de plataforma, planaltos em núcleos cristalinos arqueados e planalto em cinturões orogênicos.

Na região estudada, tem-se a zona cristalina do Norte, que é subdividida em Serraria de São Roque e Planalto Paulista Central, oriunda da era Cenozoica, que se ergueu de modo desigual no continente, em conjunto com a movimentação tectônica e contribuição de litologia específica.



ARAÇARIGUAMA

Aquela que Deus ama

Governo de Trabalho e Amor

SECRETARIA DE CULTURA E TURISMO

FLS. N.º	510
RG	0915
SP	1000

O faixa correspondente ao Planalto Atlântico, estende-se desde o município de Itararé ao Sul, já a norte pode-se citar Mococa e a Leste o município de Bananal, como mostra a figura de nº. 09.

Já no extremo oeste, planalto ocidental, conforme AB'SABER (1969, p.1), encontrasse características topográficas menores, representadas pelos Polos Cuestas. De acordo com o próprio autor, que define os baixos chapadões de:

(...) uma vasta extensão de chapadões areníticos de vertentes convexas suaves e constitui uma das áreas de relevos tabuliformes de centro-de-bacia, das mais típicas do país.

Encontra-se na figura abaixo de forma detalhada a geomorfologia do estado de São Paulo, onde o Planalto Atlântico se destaca pelo referencial de Sorocaba e região de Araçariguama.

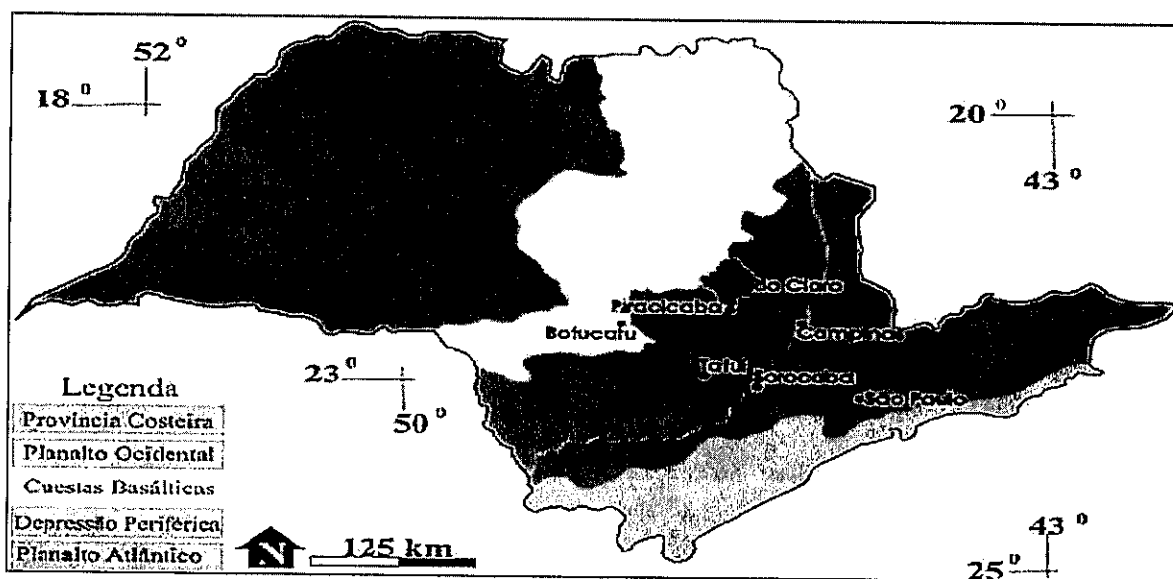


Figura nº. 09: A geomorfologia de São Paulo.
Fonte: www.jasper.rc.unesp.br.



ARAÇARIGUAMA

Aquela que Deus ama

Governo de Trabalho e Amor

FLS. N.º	511
RGL	0915
SEPL - DOL	

SECRETARIA DE CULTURA E TURISMO

De acordo com o mapa topográfico do Instituto Geográfico e Cartográfico – IGC USP (1993) de Araçariguama, ele mostra os desníveis encontrados no terreno do município sendo desde 690 m a cumes de 1.100 m, que valem ser citados:

- Serra do Voturuna 1.100 m;
- Morro do Mombaça 984 m;
- Morro do Ibaté Mirim 910 m;
- Centro do Município 700 m.

Dos atrativos naturais existentes no município, percebe-se que o Morro da Voturuna, desponta como um recurso turístico a ser desenvolvido pelos municípios que fazem parte da sua extensão, que são: Araçariguama, Pirapora do Bom Jesus e Santana de Parnaíba.

O Voturuna é um patrimônio tombando pelo CONDEPHAAT¹¹, registrado no livro do tomo como arqueológico, etnológico e paisagístico no n.º. 13, p. 304 de 1986, sua importância é por ser uma área remanescente de Mata Atlântica de planalto e de caráter paisagístico regional e importante refúgio da fauna regional, que sofre com o processo de urbanização no seu entorno.

Santana de Parnaíba prevê no seu Plano Diretor, ações para a área buscando a criação de um parque, catalogação da fauna e flora, melhorias no acesso, infraestrutura e promoção.

Tem-se nesses recursos a necessidade de realizar um trabalho intermunicipal, definindo políticas ambientais, que auxilie na utilização dos recursos, minimizando a degradação ambiental.



ARAÇARIGUAMA

Aquela que Deus ama

Governo de Trabalho e Amor

SECRETARIA DE CULTURA E TURISMO

FLS. N.º	518
RGL	0915
SRPL - DOL	

Nessa região, ocorrem problemas decorrentes de erosões que também merecem ser focados. Na realidade, essa questão está presente em todo o mundo devido às construções em áreas ilegais, somadas a impactos naturais e acúmulo de chuva. Já na figura número 10 (dez), podem-se observar os riscos de erosão na região.

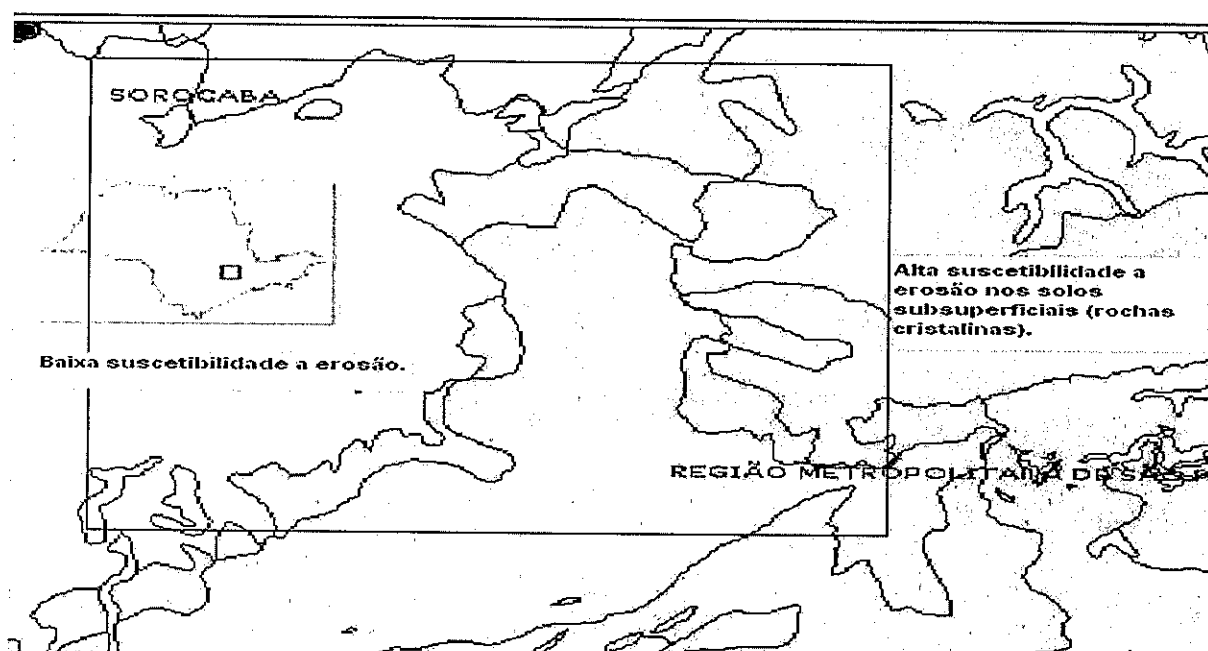


Figura n.º. 10: Riscos de erosão na região
Fonte: URL: www.sigrh.sp.gov.br acessado em Jul.

Na cor alaranjada que se limita a partir do município de Araçariçuama avançando para a Região Metropolitana de São Paulo, a suscetibilidade a ocorrer erosões é grande já que a superfície é formada por rochas cristalinas. Já na cor de tom rosado a suscetibilidade é menor. Essa região toma, desde Araçariçuama, sentido interior até a divisa da Região Administrativa de Sorocaba, incluindo os municípios de São Roque e Mairinque. Ora, com suscetibilidade para erosões, presume-se que nessa área deve ser evitada construções.



ARAÇARIGUAMA

Aquela que Deus ama

Governo de Trabalho e Amor

SECRETARIA DE CULTURA E TURISMO

FLS. N.º	513
RGL	0915
SRPI - DDI	

Existem diversas causas para se ocorrerem os desmoronamentos, até podem ser naturais ou por intervenção antrópicas, como citado a respeito de Araçariguama existe o impacto gerado pelas mineradoras, que fazem as dinamitações para a extração de minérios, esse fato, gera vibrações no terreno e o deslizamento quando se tem um terreno argiloso.

2.2. GEOLOGIA

Na região de Araçariguama e municípios próximos, como Pirapora do Bom Jesus e Santana do Parnaíba, afloram rochas metassedimentares do Grupo São Roque, característico de relevo acidentado e ondulado com presença de rochas Proterozóico Inferior com evolução Proterozóico Médio, predominam-se xistos verdes a anfíbolito.

Para BERGMANN (1929, p. 18), a litologia do grupo São Roque, originou-se de um antigo oceano por volta de 800 a 900 milhões de anos atrás, que sofreu depósito de areia, argila em conjunto com atividade vulcânica subaquosa. Desse processo, ocasionaram a formação de lavas almofadadas (*pillow lavas*) devido à forma caracterizada por esse tipo de vulcanismo.


Para o trabalho da autora citada, obtiveram-se amostras desse tipo de rocha em Pirapora do Bom Jesus e em alguns pontos da Estrada dos Romeiros de fácil acesso. Tem se como propósito da obra Op. Cit., defender uma tese de mestrado, que estuda a formação desse tipo de rocha, entre o território dos municípios de Araçariguama, São Roque, Pirapora do Bom Jesus e Santana de Parnaíba.



ARAÇARIÇUAMA

Aquela que Deus ama
 Governo de Trabalho e Amor

SECRETARIA DE CULTURA E TURISMO



Como demonstração pode ser verificada na figura nº. 11, que traz um desenho exemplificando o formado almofadado:

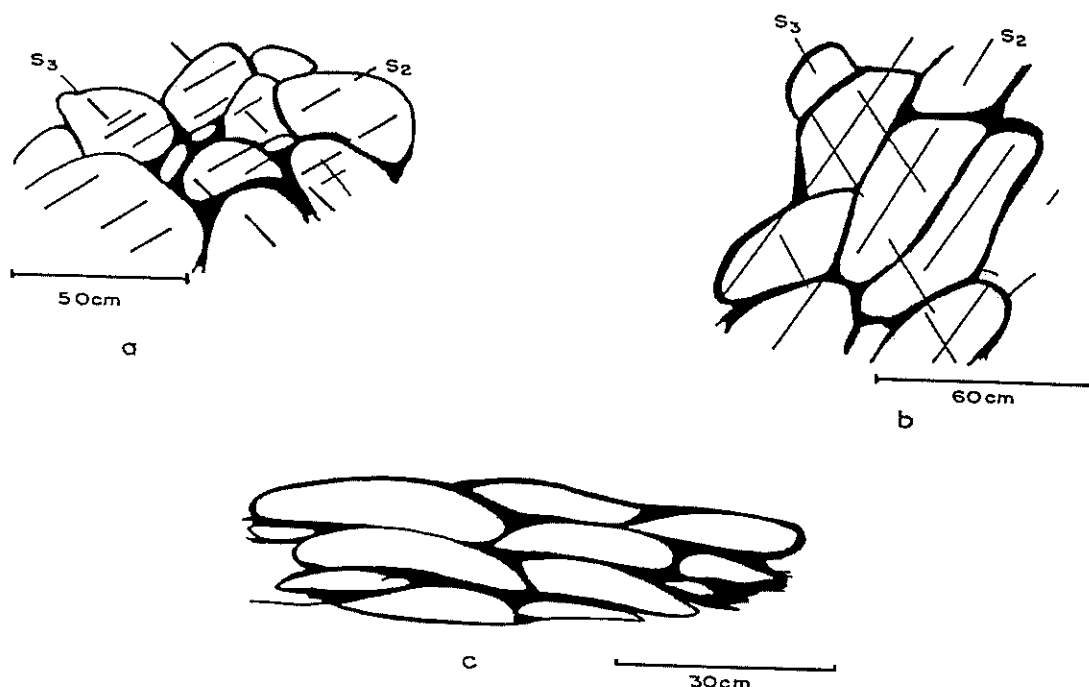


Figura nº. 11: "Pillow lavas" com almofadas de diferentes dimensões e formato oval a elipsoide.
 Fonte: BERGMANN (1929, p. 98)


Mas, até mesmo BERGMANN (1988, p. 99), ressalva-se em definir as diferentes feições das rochas que corresponde apenas a derramamento ou a formação tectônica.

Cabe discutir e analisar o percurso estudado em sua obra, que divide o grupo São Roque em três formações litoestratigráficas, que compreende o território atual de Araçariçuama e o seu entorno.



ARAÇARIGUAMA

Aquela que Deus ama
Governo de Trabalho e Amor



SECRETARIA DE CULTURA E TURISMO

A formação de Pirapora do Bom Jesus constitui-se em uma pilha de rochas metavulcânicas às subvulcânicas de caráter básico com rochas piroclásticas e com membro carbonático subordinado.

Já a Estrada dos Romeiros contém membro arenoso durante uma camada em torno de 6 a 8 km e o membro pelítico, que é a unidade estratigráfica com maior distribuição em área.

Para descrever a forma do Morro do Voturuna, deve-se dividir em quatro membros:

- Primeiro Membro Vulcânico situado entre os quartzitos do Morro e o Granito de Itaquí;
- Arcoseano perfaz o Morro, onde tem inúmeras lavras em metarenitos friáveis;
- Segundo Membro Vulcânico encontra-se próximo ao topo e da base superior;
- Quartzitos presente no corpo tabular do morro, que contribui para sustentar o relevo do Voturuna.

Pode-se traçar um paralelo, entre o descritivo feito das rochas e a presença de atividades econômicas correspondentes, assim como a descoberta de ouro, que interferiu no destino do município, contextualizado na formação histórica desse estudo. Em função da presença de rochas calcárias raras chamadas de estromatólitos, que serão elucidadas com amostras do trabalho de BERGMANN.



ARAÇARIÇUAMA

Aquela que Deus ama

Governo de Trabalho e Amor

SECRETARIA DE CULTURA E TURISMO





Figura nº. 12: Amostra de estromatólitos
Fonte: BERGMANN (1929, Foto 5)

Descrição amostra 1:

- Possíveis secções longitudinais de estromatólitos colunares, em brechas metadolomítica.
- Local: Pedreira da COSIPA - Pirapora do Bom Jesus.




Figura nº.13: Amostra de estromatólitos
Fonte: BERGMANN (1929, Foto 6)

Descrição amostra 2:

- Estruturas com laminação ondulada irregular, localmente individualizando formas concêntricas e formas colunares (abaixo a esquerda), sem coerência no sentido convexidade da laminação.
- Local: Pedreira da COSIPA – Pirapora do Bom Jesus.



ARAÇARIGUAMA

Aquela que Deus ama

Governo de Trabalho e Amor

SECRETARIA DE CULTURA E TURISMO

FLS. N.º	97
RGI 0 9 1 5	• 2
MPL - DOL	

Tais características atraíram muitas mineradoras à região, principalmente em Araçariguama que abriga indústrias como a B.P. EXTRAÇÃO DE AREIA no bairro do Tanque Velho, a CIMENTO RIO BRANCO S/A que trabalha com a extração de pedras e materiais brutos para construção e a MINERADORA MORAES LTDA, localizado na Rodovia Castelo Branco, que ainda faz mineração no município.

Como fonte de estudo dessa pesquisa, obteve-se num artigo da Revista Tempo e Espaço GEOUSP de Jurandyr Ross, que discutia a formação geológica do Vale do Ribeira e região. Dentro desse propósito, foram encontradas informações curiosas pertinentes à formação do Morro do Voturuna (1100 metros), Pico do Jaraguá (1135 metros) e a Serra do Japi (1100 metros), que detêm topografia entre 1100 a 1200 m, já entre esses picos, existem uma superfície que se nivela a 800 m, contendo os mesmos tipos de rochas já apresentados inicialmente.

Estes fatos levaram ROSS (1991, p. 82) a considerar que nos planaltos da faixa atlântica do Estado de São Paulo, houveram processos similares respaldados pela:

"Evolução do relevo da região tem nos processos tectônicos Cenozoicos esculturais, tanto nas escarpas das Serras do Mar e Mantiqueira, quanto nas superfícies de topos dos planaltos (...)"

"esses processos esculturais já se faziam presentes no pré Cenozoico e criaram significativas diferenças altimétricas em função das variações litológicas e de arranjos estruturais destas, não sendo obrigatoriamente superfícies de erosão distintas, e sim rebaixamentos desiguais de superfícies do terreno".

"a presença de relevos mais elevados sustentados por rochas ígneas maciças (granitos) e rochas metamórficas (quartzitos) circundados por relevos mais baixos esculpidos em rochas metamórficas com maior densidade de linhas de fraqueza, também sugerem a prevalescência de processos químicos de erosão e transporte, sobre os mecânicos, importante papel como desencadeador de vigorosos processos.


Então, originalmente esses picos formavam um planalto extenso, que sofreram ação das águas oceânicas quando houve o aumento do nível do mar sob o continente



ARAÇARIQUAMA

Aquela que Deus ama

Governo de Trabalho e Amor



SECRETARIA DE CULTURA E TURISMO

e outros processos de aumento da pressão e temperatura sobre as rochas. Sendo assim, juntamente com o desgaste das rochas se desencadearam a erosão, ocasionando a formação de vales, resistindo somente às rochas maciças, que deram origem a essas estruturas. Nesse processo de metamorfismo, deve ter ocorrido remobilização e concentração de ouro, que foi lavrado na região de Araçariquama, quando descoberto por Afonso Sardinha em 1590 sinais de Ouro no Morro do Voturuna.

Conforme discutido, o território de Araçariquama detém características bem peculiares, precisam-se definir regras claras para a utilização dos recursos minerais e uso e ocupação do solo, visto que, o processo de urbanização descontrolada poderá gerar graves impactos ambientais, que futuramente inviabilizaria no Morro do Voturuna a criação de um *Geopark*, para estudo *in loco* dessas características, sendo um novo motivo para gerar visitação ao município.

2.3. PEDOLOGIA


Conforme LEPSCH (2002, p. 7), a Pedologia é a ciência do Solo e suas composições químicas, como qualquer outra área do conhecimento, existem diversos "pontos de vista" e ramificações, entre elas: Fertilidade, Química, Física, Microbiologia, Manejo Agrícola do Solo e outras. Já para PENTEADO (1983, p. 5), diz que a Pedologia deveria ser incorporada a Geomorfologia, por estudar fenômenos entre a litosfera e a atmosfera, as quais os seres vivos atuam diretamente.

LEPSCH (2002, p. 36), afirma que é preciso conhecer bem os componentes do solo para ter um manejo adequado. Basicamente o solo é composto por partículas de minerais, matéria orgânica, água e ar, juntamente os dois primeiros itens, formam a parte sólida, já os restantes ocupam o espaço poroso.



ARAÇARIGUAMA

Aquela que Deus ama
 Governo de Trabalho e Amor



SECRETARIA DE CULTURA E TURISMO

Cada item dessa composição merece receber algumas observações, especificamente os minerais, podem ser classificados tanto quanto ao seu tamanho como a origem, como: remanescente da rocha pertinente ao solo ou decomposto dos minerais.

A matéria orgânica é proveniente de origem vegetal ou animal, que se decompõem em condições de temperatura elevada e aeração, gerando humos, que acrescenta sais minerais ao solo.

O ar e a água, por ocuparem o espaço dos poros, praticamente quando um está armazenado o outro não poderá ocupar o mesmo espaço. Se o solo estiver encharcado, conseqüentemente não terá ar.

De acordo com a definição de Pedologia, cabe ser discutido o contato direto do homem com o terreno de Araçariguama. Conforme visto no site do IBGE, Censo Agropecuário de 2006, o município tem 146 Km² de área territorial e conta com 21 estabelecimentos agropecuários, desses 6 (seis) estão em áreas de lavouras permanentes e 10 (dez) em regime temporário, além disso, contém 13 (treze) com área de pastagem e 9 (nove) com matas e florestas.

Para obter-se uma referência desses números, cabe ter um breve comparativo com o município de São Roque, que desponta com 295 (duzentos e noventa e cinco) estabelecimentos agropecuários em 308 Km² para diversas finalidades, tamanha diferença, pode ser percebido que a agricultura não é a principal atividade econômica de Araçariguama, como será conferida durante o trabalho.

Quando o quesito é a pecuária, têm-se melhores resultados em números de vacas ordenhadas e na apicultura. Tendo em vista o contato do homem com a terra, esses processos intensificam a intervenção mecânica de modificação do solo.




ARAÇARIGUAMA

Aquela que Deus ama

Governo de Trabalho e Amor

SECRETARIA DE CULTURA E TURISMO



PENTEADO (1983, p.77), aponta outros fenômenos que favorecem o processo de intemperismo, como através da cobertura vegetal, precipitações e temperatura, além disso, atividade bacteriana, que forma o humo e libera CO₂ e outros ácidos que vão atuar nos minerais. De acordo com LEPSCH (2002, p.137), o solo da região sudeste possui quatro formas, que são: região semiárida, faixa litorânea, área montanhosa e planaltos de origem sedimentar.

Como Araçariguama faz parte da área remanescente de Mata Atlântica, predominam os Argissolos e Latossolos Vermelhos – Amarelos constituídos principalmente de materiais derivado de granitos gnaisses e xistos, particular das partes serranas, onde os declives são fortes e não favoráveis ao manejo da agricultura, por esse motivo, são adequados à pastagem e ao reflorestamento. Já os Neossolos Litólicos e Cambissolos, são solos poucos desenvolvidos e concentra-se em manchas no oeste paulista, como pode ser visto na figura de nº. 14.



ARAÇARIQUAMA

Aquela que Deus ama

Governo de Trabalho e Amor

SECRETARIA DE CULTURA E TURISMO

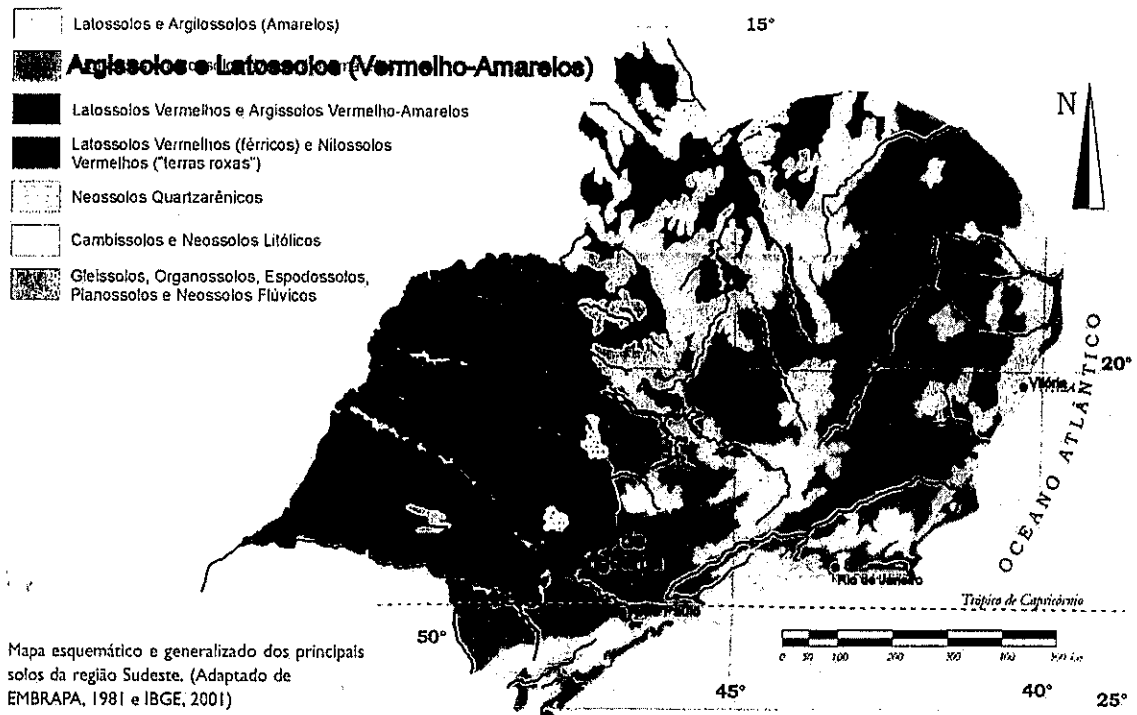
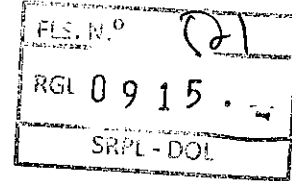


Figura n.º. 14: Mapa Pedológico do Sudeste Brasileiro.
Fonte: LEPSCH, 2002.

Conforme discutido, entende-se que a superfície da Terra não é estática, ocorrem contínuas modificações naturais desde as origens e intervenções humanas, portanto a vegetação atua como um manto protetor de vários efeitos, contenção da erosão, salinização, empobrecimento químico e a lixiviação. Então, como visto na região de Araçariquama, percebe-se uma exposição do solo aos malefícios citados, em virtude do desmatamento da Mata Atlântica pelo loteamento residencial, tanto público quanto privado para condomínios residenciais e os impactos químicos gerados pelas indústrias locais.




ARAÇARIQUAMA

Aquela que Deus ama

Governo de Trabalho e Amor

SECRETARIA DE CULTURA E TURISMO



2.4. CLIMA

Araçariquama está a 700 metros de altitude e sofre, principalmente, com problema de neblina durante o período de inverno, provocando diversos acidentes que ocorrem na rodovia Castelo Branco, por esse motivo. Conforme a Classificação Climática de Koeppen, a definição climática varia de acordo com tipo de relevo, índices pluviométricos e termométricos. Dentro dessa perspectiva, encontra-se no Estado de São Paulo de climas tropical super úmido, tropical de altitude, tropical quente e úmido e subtropical úmido. Na região de Araçariquama, por não ser uma região Serrana e estar acima do nível do Mar, pertence à classificação temperado úmido, sem estação de seca. De acordo com a tabela de nº. 14, em Araçariquama a temperatura máxima é de 29C° nos meses de maior Verão, e a mínima corresponde a 9,7 C° no inverno.

Município de Araçariquama				
MÊS	Mínima média	Máxima média	Média	Chuva (mm)
JAN	17,8	29,0	23,4	236,0
FEV	18,1	29,0	23,6	190,4
MAR	17,3	28,6	22,9	130,5
ABR	14,6	26,6	20,6	72,9
MAI	11,8	24,6	18,2	74,6
JUN	10,2	23,4	16,8	63,5
JUL	9,7	23,5	16,6	43,4
AGO	10,9	25,4	18,2	36,0
SET	12,9	26,4	19,6	86,7
OUT	14,6	27,1	20,8	118,9
NOV	15,6	27,9	21,8	143,7
DEZ	17,1	28,0	22,5	192,2

Tabela nº. 14: Variação Climática no Município de Araçariquama (C°)

Fonte: Clima dos Municípios Paulista 2017.




ARAÇARIGUAMA

Aquela que Deus ama

Governo de Trabalho e Amor

SECRETARIA DE CULTURA E TURISMO



Esta localidade é propícia ao Turismo durante todo ano, por ocorrer baixa variação de temperatura, que diferentemente de outros locais não gera nenhuma sazonalidade pela temperatura.

2.5. HIDROGRAFIA

Conforme estudo feito pela Secretaria de Energia, Recursos Hídricos e Saneamento do Estado de São Paulo (2005), o Município pertence à Bacia Hidrográfica da Represa de Pirapora, que se localiza no Alto-Tietê na Sub Bacia Pinheiros Pirapora. Dentro da lógica de divisão do Rio em Comitês, verifica-se a delimitação geográfica do município dentro da Sub Bacia Médio Tietê Inferior, que pertence ao Médio Tietê/Sorocaba.

Como Araçariguama não faz parte da região metropolitana, mas sentido ao interior é o primeiro município, fora da RMSP, por isso, pode ser chamado popularmente de "portal do interior". Como pode ser visto na figura de nº. 15.



ARAÇARIGUAMA

Aquela que Deus ama

Governo de Trabalho e Amor

SECRETARIA DE CULTURA E TURISMO

PLS. Nº	524
0915	
SECRETARIA DE CULTURA E TURISMO	




Figura nº. 15: Bacia do Alto Tietê destaca-se o posicionamento geográfico de Araçariçuama.
Fonte: Secretaria de Energia, Recursos Hídricos e Saneamento de São Paulo.

Posto isso, percebe-se a necessidade de abordar aspectos pertencentes às duas regiões para compreender os recursos hídricos deste município.

A princípio deve-se analisar o rio Tietê dentro da região metropolitana de São Paulo, que tecnicamente é chamada de montante, logo após dentro do seu curso será compreendido os impactos na sua jusante. O Rio Tietê nasce na Serra do Mar no trecho localizado no município de Salesópolis a aproximadamente 1.033 metros de altitude, desse primeiro ponto até atingir o planalto paulista o rio tem fina espessura e pontos de cachoeiras, só quando atingi o Município de Mogi das Cruzes passa a ser mais espesso por ser abastecido pelos seus afluentes. Toda a extensão do Rio é



ARAÇARIGUAMA

Aquela que Deus ama

Governo de Trabalho e Amor

SECRETARIA DE CULTURA E TURISMO

FIG. N.º	SJF
RGL	0915
SRPL - DO!	

dividida em 22 Unidades e Subunidade de Gerenciamento dos Recursos Hídricos (UGRHs), de acordo com o estudo algumas delas estão em situações críticas ambientais.

Certamente a Bacia do Alto Tietê, que abrange 35 municípios de 39 da RMSP apresentam as piores condições, considerando que nesse trecho concentra-se a cidade mais populosa do país, amplo parque industrial e atividade agrícola, que utilizam grande disponibilidade de água, sendo que somente o sistema Cantareira-Juqueri, Billings e Guarapiranga não são suficientes para tamanha demanda, precisando até receber água da bacia do Jaguari Jacareí de Minas Gerais.

A sub-região do Pinheiros-Pirapora, inclui o trecho da jusante da foz do Rio Pinheiros que deságua no Rio Tiete, isso faz com que aumente os poluentes já despejados ao longo do Rio. Dentro desses problemas apontados em São Paulo, os demais municípios as margens do Rio também contribuem para agravar os problemas, assim como: Barueri, Carapicuíba, Itapevi, Jandira, Osasco, Pirapora do Bom Jesus e Santana de Parnaíba, sofrem de urbanização mal planejada, impactando encostas e as várzeas, mananciais, ocasionando assoreamento e inundações por atividades como a mineração, que é feita em Araçariguama.

Conforme o estudo ora citado pode-se apontar alguns pontos de erosão e inundações, que afetam os municípios limítrofes a Araçariguama:

a) Áreas de Erosão

- Pirapora do Bom Jesus: nos bairros Bandeirantes, Green Hills e no Park Paiol;




ARAÇARIGUAMA

Aquela que Deus ama

Governo de Trabalho e Amor

SECRETARIA DE CULTURA E TURISMO



- Santana de Parnaíba: nos bairros Parque dos Monteiros, 120 e Chácara do Solar II. Neste município, a área mais afetada pela erosão fica ao norte na bacia Penundeuva-Alípio.

b) Áreas de Inundações:

- Pirapora do Bom Jesus: principalmente no Rio Tietê, por causa da operação das barragens do Rasgão e Edgar de Souza;

- Santana de Parnaíba: nos córregos Dois Amores, Panorama II e da Rua Andrômeda e num afluente do rio Cachoeira, por assoreamento, obras inadequadas e loteamento mal implantado.

A situação crítica que o Rio Tiete e suas Bacias, se encontram hoje, têm-se como responsáveis a somatória de vários fatores históricos, econômicos, sociais, urbanístico e educação. Desde o final do século XIX, o povoamento nesta região não ultrapassava as proximidades do Rio Tietê, com o passar do tempo, a partir da construção das ferrovias e mais adiante na década de 1960 a inauguração do primeiro trecho da Rodovia Castelo Branco, foram feitos propulsores de desenvolvimento. Mas, ocasionaram a intensificação do processo de urbanização desordenada e o aumento da favelização, como já citado, que levaram ao desmatamento sem o manejo adequado.

A mais recente obra na Região é Rodoanel, que recebe uma série de críticas de Organizações Não Governamentais – Ongs e Instituições Ambientais, por ter desmatado grande áreas e modificado a estruturas urbanas próximas. Mas, as diferenças entre os tipos de ocupação vão além, os desmatamentos em áreas de alta renda deram origem à ocupação de baixa densidade, como os condomínios residenciais de médio e alto padrão, cita-se Alphaville Empresarial, que passou a ser modelo, assim como o Condomínio Ecoville que se localiza no município em estudo.

Rua: Santa Cruz, 23 – Centro - Araçariguama / SP - Fone: (11) 4204-1443 – CEP 18.147-000.

E-mail: turismo@aracariguama.sp.gov.br




ARAÇARIGUAMA

Aquela que Deus ama

Governo de Trabalho e Amor

SECRETARIA DE CULTURA E TURISMO



Enquanto, os realizados em áreas de baixa renda criaram espaços densamente ocupados.

Para elucidar a discussão acima, basta conferir a figura de nº. 16, que confrontam informações de índices de Desmatamento e Renda Censitária no trecho Pinheiros - Pirapora.

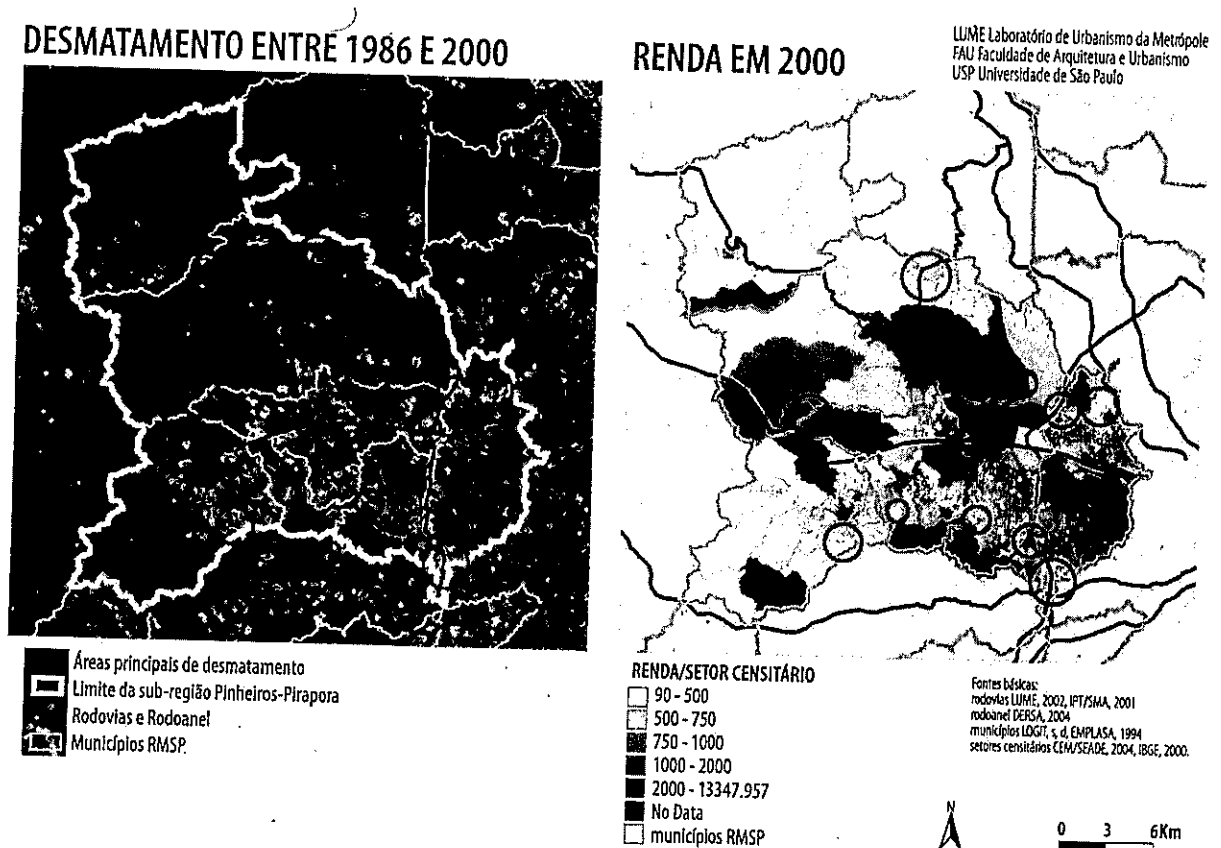


Figura nº. 16: Sub-Região Pinheiros Pirapora: Pontos de Desmatamento Comparados a Renda.
 Fonte: Secretaria de Energia, Recursos Hídricos e Saneamento de São Paulo.




ARAÇARIGUAMA

Aquela que Deus ama

Governo de Trabalho e Amor

SECRETARIA DE CULTURA E TURISMO



Conforme a SECRETARIA DE ENERGIA, RECURSOS HIDRICOS E SANEAMENTO BÁSICO (2005, p. 41), as diferentes densidades somadas às diferenças de renda indicam formas bem diversas de uso e ocupação do solo, pode-se dizer que apesar de existir loteamento de elite, grande parte das áreas desmatadas vistas no mapa estão em regiões de baixíssima renda. Porém, em 2 (dois) municípios as ocupações coincidem com o uso de alta-renda, são em Barueri e Santana de Parnaíba, que detêm alguns condomínios residenciais.

Cabe aqui fazer uma breve análise na Bacia do Médio – Tietê/Rio Sorocaba, a qual Araçariguama faz parte em conjunto com os Municípios de São Roque, Mairinque, Botucatu, Itu, Tatuí, Tietê, Salto, Porto Feliz, Piedade, Laranjal Paulista, Cerquilha, Votorantim, Sorocaba e outros da região.

Considerando que a jusante do rio segue pelo interior do Estado, após a discussão feita com os impactos gerados no Alto – Tietê prossegue dando consequências às demais locais. Conforme o relatório da AES Tietê¹², que é uma empresa de hidrelétricas no curso do Tietê, o território estudado contém áreas urbanas, vegetação natural, pastagens, reflorestamento, culturas de horta, frutas, milho e cana de açúcar, além da extração e processamento de calcário. As indústrias presentes na região são têxteis, alimentícias, química, mecânica, eletroeletrônica e agroindústrias.


A vegetação predominante na região é a monocultura intensiva de cana-de-açúcar, com cerca de 1.140 km² de área cultivada, com a presença de uma das maiores indústrias de álcool do mundo, que produz cerca de 1,7 milhão de litros por

¹² Disponível em < <http://www.aestiete.com.br> >.



ARAÇARIQUAMA

Aquela que Deus ama
 Governo de Trabalho e Amor



SECRETARIA DE CULTURA E TURISMO

dia e despeja seus resíduos no rio Tietê, causando grandes impactos a sua jusante (CALIJURI & TUNDISI, 1990).

A maior concentração de matéria orgânica se encontra no trecho inicial do Médio Tietê, evidenciando que os poluentes recebidos da RMSP, bem como da bacia do Jundiá, consistem nas principais fontes de degradação da qualidade das águas do Médio Tietê.

Os problemas neste trecho são muitos similares aos já abordados, somente da região do Baixo – Tietê encontra-se melhores condições das águas. Nesta região, entre Araçariquama e Sorocaba, a Secretaria de Energia, Recursos Hídricos e Saneamento, aponta uma situação crítica sobre a possibilidade de escassez, por razão de a disponibilidade hídrica ser menor que a demanda, já nas outras sub – bacias essa relação é invertida.

Pode-se apontar o município de Sorocaba o principal polo industrial dessa bacia com 610 mil habitantes (SEADE, 2009) e especificamente o Rio Sorocaba, como afluente do Tietê, encontra-se numa condição de reversão de impactos na região sob o Rio, sendo que os principais municípios poluentes já têm 60% do esgoto despejado tratado e tem previsão de atingir os 100%.

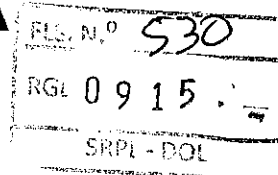
Segundo o Comitê Da Bacia Hidrográfica Do Sorocaba/Médio Tietê, a sub-bacia do Médio Tietê Inferior é composta por sete municípios (Anhembi, Bofete, Botucatu, Conchas, Pereiras, Porangaba, Torre de Pedra). Entre esses municípios, praticamente todo esgoto é lançado sem tratamento nos corpos receptores. Apenas três municípios têm algum tipo de tratamento, correspondendo a um total de 6,7% de redução da matéria orgânica despejada no Rio.



ARAÇARIGUAMA

Aquela que Deus ama

Governo de Trabalho e Amor



SECRETARIA DE CULTURA E TURISMO

Tem-se como objetivo, caracterizar o entorno do Município de Araçariguama no contexto hídrico da região, diagnosticando quais são os impactos gerados pelo mau uso dessa água e degradações ambientais.

2.6. FAUNA E FLORA

Cabe a esse trecho da pesquisa, discutir a vegetação de Araçariguama e região, principalmente pontuando a fauna original, que dispunha de grande biodiversidade antigamente, e atualmente sofre de severos impactos ambientais, oriundos do processo de urbanização. Vale frisar, que o nome Araçariguama se originou de um pássaro nativo da Mata Atlântica o Araçari, que nomeou ao município quando emancipado.


A região faz parte do domínio Mata Atlântica com formas diferentes de vegetação arbórea, como: floresta Mesófila Semi decidual e Sem decidual de Altitude, que visivelmente deram espaço ao extrativismo vegetal e mineral reduzindo a floresta primária, que se tornou secundária em função da pecuária ou silvicultura, ou seja, plantação de eucalipto, que é a forma mais utilizada de reflorestamento nas bordas da Rodovia Castelo Branco.

Suas principais características é a presença de árvores que perdem as folhas durante o inverno, destaca-se a altura média de 25 a 30 metros, rica em cipós, bromélias e samambaias.



ARAÇARIGUAMA

Aquela que Deus ama
 Governo de Trabalho e Amor



SECRETARIA DE CULTURA E TURISMO

Inclusive a região faz parte da Reserva de Biosfera, programa criado pela UNESCO¹³, o qual busca formas de manejo para áreas que tem importância a nível mundial, com o objetivo de:

- Conservação da biodiversidade dos ecossistemas e espécies variadas;
- Desenvolvimento sustentável do ponto de vista sócio - cultural e ecológico;
- Difusão do conhecimento para educação ambiental, pesquisas científicas, monitoramento e efetivação dos projetos.

A Reserva de Biosfera da Mata Atlântica foi a primeira criada no Brasil desde 1991 e somam 35 milhões de hectares, formando um corredor ecológico entre 15 estados do litoral brasileiro. Já as demais, abordam outros biomas, como: Cerrado, Pantanal, Caatinga e Amazônia Central.

Concomitante a Reserva da Biosfera, soma-se o Cinturão Verde de São Paulo, que compartilha do mesmo objetivo de preservação, mas com particularidades, por envolver uma das maiores metrópoles do mundo, São Paulo, e sua região metropolitana, que concentram 10% da população brasileira.

Conforme ao Instituto Florestal¹⁴, dentro das suas finalidades, percebe-se a preocupação do crescimento desenfreado da mancha urbana e conseqüentemente aumenta a devastação da Mata Atlântica. Então, busca-se por meio dessa proteção da área verde do entorno: estabilizar as ilhas de calor, recuperação da atmosfera, preservação dos recursos hídricos e mananciais, biodiversidade, proteção contra erosão e assoreamento, segurança alimentar, uso social, reserva do patrimônio cultural, estímulo as atividades sustentáveis, descobertas científicas.


¹³ Disponível em < http://www.rbma.org.br/mab/unesco_01_oprograma.asp >

¹⁴ Disponível em < <http://www.iflorestsp.br/rbcv/ocintverd.htm> >



ARAÇARIGUAMA

Aquela que Deus ama
 Governo de Trabalho e Amor



SECRETARIA DE CULTURA E TURISMO

Dentro dessa discussão, cabe apresentar o processo de devastação da Mata Atlântica, para que se compreenda o reflexo dos períodos históricos ao estágio atual da floresta. Desde 1500 com a colonização portuguesa, essa floresta estendia por 15% do território nacional, nesse período iniciou-se a extração do pau-brasil, via exploração da mão de obra indígena e negra. Em períodos mais recentes, diversos ciclos econômicos geraram reflexo ambiental, pode-se citar o ciclo do algodão, da cana-de-açúcar, do café e pecuária e logo em seguida a urbanização e industrialização.

De acordo com o Anuário da Mata Atlântica da Reserva de Biosfera (Ibid.), após 500 anos de exploração restam 4% da sua área primitiva e 4% em floresta secundária, que ainda detêm uma enorme biodiversidade. Os trechos mais preservados encontram-se nas Serras do Mar, Mantiqueira e outras séries de montanhas, que pelo terreno acidentado e solo com pouca fertilidade geram maiores dificuldades.

Especificamente o município de Araçariguama, situa-se numa região de transição, entre a formação ombrófila densa predominante da Serra do Mar e as florestas estacionais do interior paulista, essa diferenciação se dá por meio do clima e condições geográficas.


Com isso, ainda pode ser visto na região alguns mamíferos, como: gambás, tatus, morcegos, bugios, cachorro do mato, capivara, preá e outros. Mesmo com anos de impacto, resta uma enorme biodiversidade, entre espécies de árvores, flores, aves, marsupiais, roedores, anfíbios, reptéis.

Conforme a SECRETARIA DE MEIO AMBIENTE (1999, p. 38), um dos problemas na região é a fragmentação da floresta, que ocorre pela construção de



ARAÇARIGUAMA

Aquela que Deus ama
 Governo de Trabalho e Amor



SECRETARIA DE CULTURA E TURISMO

barreiras em decorrência da ação do homem, como: Rodovia Castelo Branco ou o processo de urbanização. Esse isolamento fragiliza o bioma, diminui o fluxo de animais e leva a extinção de uma espécie.

Uma solução pode ser a manutenção de corredores de vegetação natural que ligam um fragmento a outro, para que haja circulação da fauna e intensifique a reprodução, sendo assim, garantida a biodiversidade. Conforme ao Anuário (Ibid.), das 17 (dezessete) espécies de primatas da floresta atlântica 9 (nove) são endêmicas e 10 (dez) estão seriamente ameaçadas. Na Mata Atlântica são conhecidas 130 espécies de mamíferos, 51 delas endêmicas, 23 espécies de marsupiais; 57 espécies de roedores; 160 espécies de aves endêmicas; 183 espécies de anfíbios, 92% delas endêmicas; 143 espécies de répteis.

Foi analisada toda a biodiversidade vista no município e região, pode-se acrescentar a discussão o papel da prefeitura municipal nesse contexto, que por meio de determinações prevista na Lei Orgânica de Municipal Araçariguama, deverá cumprir:

Art. 203 - É dever do Poder Público, instituir através de lei, a implementação de política municipal de preservação do meio ambiente que contemple: a função de controle e fiscalização; a necessidade do conhecimento das características e recursos dos meios físicos e biológicos; o diagnóstico de utilização e definição de diretrizes a fim de proporcionar melhor aproveitamento no processo de desenvolvimento econômico e social do Município, atendido as diretrizes do Plano Diretor.


Art. 206 - O Município criará o Sistema do Meio Ambiente, responsável pela elaboração, implantação e fiscalização da política municipal do meio ambiente.

Art. 207 - São consideradas de relevante interesse para fins de proteção ambiental, sendo sua utilização condicionada à prévia autorização dos órgãos competentes preservando seus atributos essenciais: Apresentação e proteção da integridade de amostras de toda a diversidade do ecossistema; A preservação e proteção de recursos naturais;



ARAÇARIGUAMA

Aquela que Deus ama
 Governo de Trabalho e Amor



SECRETARIA DE CULTURA E TURISMO

Em suma, o município tem autonomia de estabelecer seus parâmetros para a preservação do patrimônio natural e sua biodiversidade, seja pelo Plano Diretor ou políticas municipais. Precisa-se perceber que além dos aspectos discutidos, pode ser acrescentada a proteção do solo e da água potável.

2.7. SUSTENTABILIDADE

Atualmente, muitos são os usos dos conceitos de sustentabilidade e sua utilização está além do aspecto ambiental. Sua aplicação faz parte de outras áreas do conhecimento e do setor produtivo e, está sempre atrelada a palavra desenvolvimento. No turismo sua abrangência está diretamente ligada a um tripé, associando os interesses: ambiental, econômico e social.

Para a GLOBE' 90 (*apud* RUSCHMANN, 2005, p. 111) o desenvolvimento sustentável do turismo deve considerar a:

Gestão de todos os ambientes, os recursos e as comunidades receptoras, de modo a atender às necessidades econômicas, sociais, vivenciais e estéticas, enquanto a integridade cultural, os processos ecológicos essenciais e a diversidade biológica dos meios humanos são mantidas através dos tempos.


A partir da Conferencia da ONU, ECO 92, que reuniu diversos representantes de países e Organizações Não Governamentais (Ongs), ficou definido um novo modelo de desenvolvimento mundial, um "desenvolvimento sustentável", que combinam os interesses econômicos em conjunto com uma consciência Ecológica. Essa proposta pode ser mais bem compreendida a partir da definição formulada na conferência pela Comissão Mundial sobre o Meio Ambiente e Desenvolvimento, onde a sustentabilidade é definida como:

Um processo de transformações, no qual a exploração dos recursos, a direção dos investimentos, a orientação da evolução tecnológica e a mudança



ARAÇARIGUAMA

Aquela que Deus ama
 Governo de Trabalho e Amor



SECRETARIA DE CULTURA E TURISMO

institucional se harmonizam e reforçam o potencial presente e futuro, a fim de atender às necessidades e aspirações humanas. (CNMAD, 1991, p.49)

Já a discussão de sustentabilidade turística divide opiniões. Alguns autores a apontam como uma utopia, outros, utilizam como ferramenta que corrobora para a sustentabilidade ecológica se tornar real. Entretanto, deve-se pontuar que qualquer ação turística, mesmo que planejada e equilibrada, traz impactos ao meio ambiente.

A capacidade de carga dita como uma das ferramentas de análise, tem como função atuar num meio na busca de minimizar ações negativas, otimizando os pontos positivos dentro da prática do turismo e, dessa forma, prolonga a visitaçào em uma determinada localidade. A Organização Mundial de Turismo, em 2001, definiu capacidade de carga como sendo "O máximo de uso que se pode fazer de um espaço sem que cause efeitos negativos sobre seus próprios recursos biológicos, ou sem que se produza efeito adverso sobre a sociedade receptora, à economia ou à cultura local".

O estudo de capacidade de carga está atrelado a um método de identificação e avaliação dos impactos ambientais, sendo calculado por uma série de variáveis que somadas se tornam indicadores do número máximo de turistas permitido para um determinado atrativo.


De acordo com BOULLÓN (2002, p. 61), para detectar o índice da capacidade de carga, coeficiente de rotaçào e o máximo de ganho sustentável deve-se considerar principalmente:

A identificação e caracterização dos atrativos naturais e artificiais, patrimônio histórico e cultural, vias de acesso à região, serviços turísticos ofertados, condições gerais da população local, infraestrutura básica na região, a capacidade de carga dos atrativos turísticos, contribuirá para o zoneamento ambiental e turístico com vistas da construção de um cenário sustentável na região.



ARAÇARIGUAMA

Aquela que Deus ama
 Governo de Trabalho e Amor



SECRETARIA DE CULTURA E TURISMO

Assim como apontado por BOULLÓN, os impactos não são mensurados somente pela degradação física, mas também cultural que pode trazer problemas sérios como, por exemplo: a perda das tradições locais, dos costumes, a aculturação, problemas de saneamento básico, problemas crescentes com drogas, prostituição, violência etc. Além disso, os já conhecidos problemas referentes ao meio ambiente devem ser lembrados, como: a compactação do solo e processos erosivos; a fuga da fauna silvestre; a exposição das raízes das árvores às pragas; a poluição dos corpos líquidos por meio do despejo de efluentes não tratados, pelos hotéis e pousadas e embarcações turísticas; os incêndios, provocados por fogueiras de acampamentos; a poluição sonora e atmosférica, pela presença de automóveis; os desvios de cursos de rios; a introdução de espécies exógenas; pichações em grutas, sítios arqueológicos, entre outros.

Direcionando tal teoria à realidade dessa pesquisa, pode-se citar, de forma geral, que Araçariguama possui uma prática turística que não está de acordo com os princípios básicos da sustentabilidade ora apresentados. Além disso, a formatação turística ali diagnosticada corresponde a um caráter agressivo ao meio ambiente. Em critério de embasamento teórico, considera-se o turismo praticado em Araçariguama como um excursionismo que, conforme BENI (2004, p. 35), "corresponde a visitantes temporários que permanecem menos de vinte e quatro horas no local visitado".

Dentro desse conceito, vê-se pouco fluxo turístico durante a semana, quando raramente o município recebe ônibus de grupos escolares e de terceira idade. Já nos finais de semana o fluxo é maior, devida à visibilidade de passantes na Rodovia Castelo Branco principalmente, passantes de São Paulo e do entorno, que se sentem atraídos pela Mina de Ouro e o Avião, além disso, se tem os romeiros que passam pela cidade sentido Pirapora do Bom Jesus.



ARAÇARIGUAMA

Aquela que Deus ama

Governo de Trabalho e Amor

N.º	537
RG	0915.1
SPR - DOL	

SECRETARIA DE CULTURA E TURISMO

Nas datas comemorativas, conforme o calendário de eventos que será apresentado durante o decorrer do trabalho, observa-se maior público, que chega inclusive a ultrapassar o número de moradores do município. Esse público faz parte de uma definição de turismo que os classifica como "turistas de eventos", que segundo ANDRADE em *Apud* diz:

São pessoas que viajam a fim de participar dos diversos tipos de eventos que visam ao estudo de alternativas, de dimensionamento ou de interesses de determinada categoria profissional, associação, clube, crença religiosa, corrente científica ou outra organização com objetivos nos campos científicos, técnicos e religiosos para atingir metas profissionais, culturais, técnicas operacionais, de aperfeiçoamento setorial ou de atualização (MATIAS, 2007, p.42).

O Turismo de Eventos praticado em Araçariguama possui características do Turismo de Massa propriamente dito, provoca uma série de impactos já citados anteriormente e faz com que o visitante fique na superficialidade do lugar visitado. Além disso, quase não permite a interação com os moradores do local devido a superlotação e também por eles ficarem menos de 24 horas no local.


Durante a pesquisa foram diagnosticadas, algumas ações feitas recentemente no município, como: Programa Criança Ecológica do Governo do Estado de São Paulo, que visa sensibilizar os alunos em visita ao Parque Vila Lobos; Programa de Palestras contra Queimadas Ministradas pelo Corpo de Bombeiro; Ações da ONG (Organização Não Governamental) Oeste Solidário que é ativa na região e outras. Em geral, são desarticuladas e individualizadas, com o passar do tempo se perde a eficiência.

A postura ali vista está em descompasso com o turismo sustentável, uma vez que só se prioriza a lógica do capital e obtém uma parte do benefício da atividade turística, que é gerar receita, produto com valor agregado e empregabilidade.



ARAÇARIGUAMA

Aquela que Deus ama
 Governo de Trabalho e Amor



SECRETARIA DE CULTURA E TURISMO

Entretanto, essa prática turística deixa comprometida a continuidade desse fluxo para o município, acelerando muito a degradação urbana e ambiental local.

No município de Araçariguama, conforme o inventário existe grande especulação imobiliária induzida por indústrias e condomínios de alto padrão, que objetivam facilidades nas bordas da Rodovia Castelo Branco - em função da localização privilegiada que propicia o fácil escoamento de mercadoria e ainda proximidade com área verde.

Justamente por esse motivo, um grande trecho de reserva da Mata Atlântica que engloba a Reserva da Biosfera e abrange toda a região, fica ameaçada. Para a ocupação dessa região exige uma série de leis ambientais regidas pelo Governo do Estado e também a Lei Orgânica do Município, que zela pelos interesses ambientais e exige fiscalização e posição drástica sobre os empreendimentos que degradam o meio ambiente.


Outra observação feita ao longo do diagnóstico nesse município, diz respeito à degradação gerada devido o tipo de solo da cidade que favorece a exploração de areia e pedra. Por causa da extensa faixa rochosa de calcário e granitoide que ali é explorada, graves impactos ambientais são gerados devido ao uso excessivo de explosivos que leva a descaracterização do relevo, formação de cavas, assoreamento e destruição da flora e fauna.

O principal atrativo do município, a Mina do Ouro, recebe um público além de sua capacidade nos finais de semana quando chegam mais de cem turistas à mina. De acordo com o funcionário responsável pelo controle do público, já há interesse de um grupo, com mais de três ônibus, em visitar esse atrativo turístico. Vale frisar que seu espaço não tem capacidade para o acesso de veículos e ônibus. O espaço dentro



ARAÇARIGUAMA

Aquela que Deus ama
 Governo de Trabalho e Amor



SECRETARIA DE CULTURA E TURISMO

da mina é ainda mais limitado devido sua dimensão (altura e comprimento) sendo necessário um estudo de impacto para quantificar o número permitido de visitantes/dia.

2.8. CARACTERIZAÇÃO DA DEMANDA TURÍSTICA

Utilizando-se de uma visão mais crítica e objetiva pode-se adotar o conhecimento dos componentes básicos que a formam que, de acordo com COOPER e MATTOS (2001, 2004) são:

- **Demanda real ou efetiva** – É a demanda que já existe da atividade turística. É definida pelo número real de turistas presentes na localidade;
- **Demanda futura** - é o provável crescimento, estagnação ou diminuição da demanda, durante um período de tempo determinado a partir do presente. É calculada a partir da demanda histórica sendo assim, uma projeção.

Analisaremos então a demanda real do município de Araçariguama, sob um universo de entrevistado de 52 (cinquenta e duas) turistas abordados aleatoriamente, por pesquisadores posicionados nos atrativos turísticos do município. Toda a amostragem terá uma margem de erro de 2%, calculada e apresentada na metodologia desse diagnóstico.


A seguir será apresentado o resultado obtido com a pesquisa de demanda, onde inicialmente buscou-se, identificar a procedência dos visitantes, se eram em sua maioria, moradores das cercanias ou, até mesmo, estrangeiros.



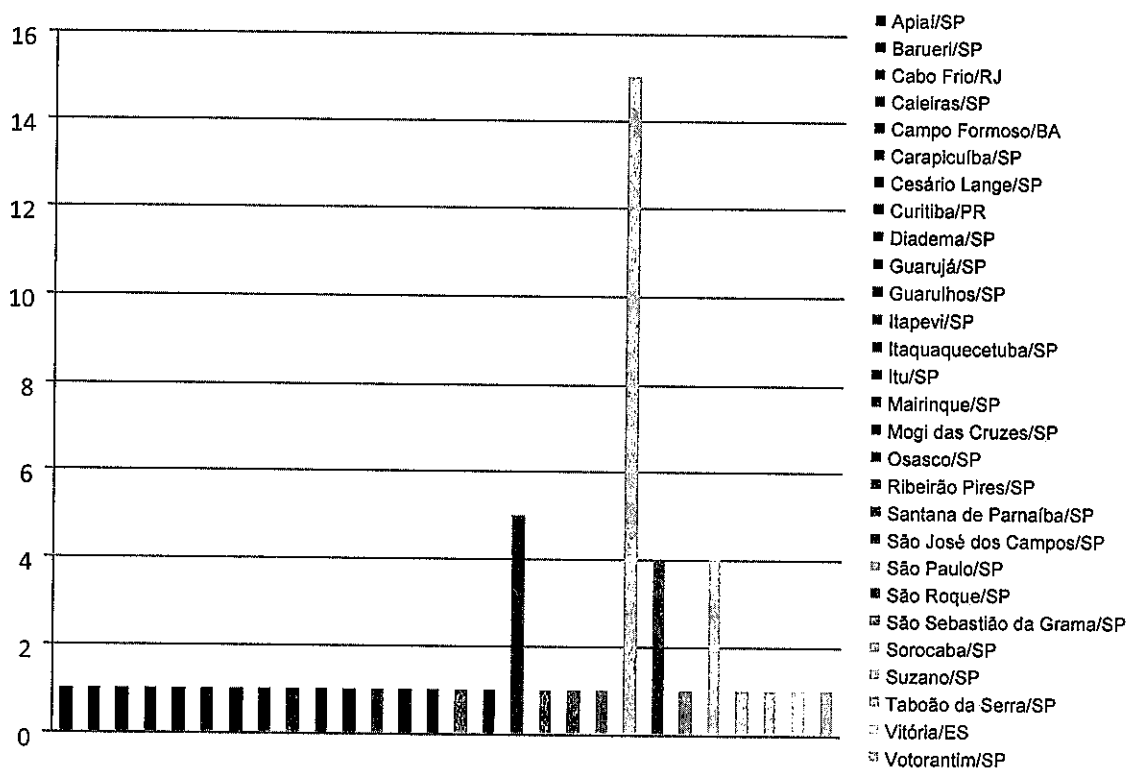
ARAÇARIGUAMA

Aquela que Deus ama
 Governo de Trabalho e Amor

SECRETARIA DE CULTURA E TURISMO



Local de Residência do Visitante



Margem de Erro: 2,2%

Gráfico n°. 01: Procedência dos Visitantes de Araçariçuama (%).
 Fonte: Inventário Turístico - Nov. e Dez. 2017

De acordo com o gráfico 01 percebe-se que a grande maioria dos visitantes são oriundos da capital, São Paulo com 28,9%, seguido dos municípios de Osasco 9,7%, São Roque com 7,7%, Sorocaba com 7,7% e os demais são do entorno regional.

Os visitantes da capital buscam em cidades vizinhas, interior, o que não veem na capital, ambiente bucólico muitas vezes nostálgico. Além disso, esses dados




ARAÇARIGUAMA

Aquela que Deus ama


Governo de Trabalho e Amor

SECRETARIA DE CULTURA E TURISMO



auxiliam a tese de que a demanda local é uma demanda de “final de semana” que, com a expectativa de melhora de vida do brasileiro, se elevou consideradamente.

O gráfico de nº. 02 mostra que a grande maioria (92,4%) dos visitantes entrevistados é do Estado de São Paulo.



Margem de Erro: 2,2%

Gráfico nº 02: Origem dos Visitantes por Estado da União Federativa (%).
Fonte: Inventário Turístico - Nov. e Dez. 2017.

Além disso, foi perguntado aos entrevistados informações como idade, sexo, estado civil, etc., que possibilitasse traçar o perfil do visitante.

De acordo com os gráficos de número 03 e 04 reproduzidos na sequência, a maioria dos visitantes de Araçariçuama é do sexo masculino e casado, o que caracteriza inclusive o turismo mais familiar.

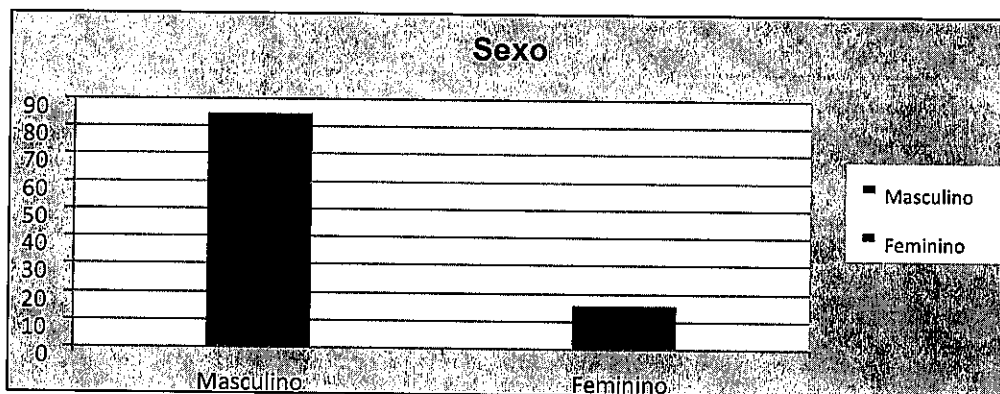



ARAÇARIGUAMA

Aquela que Deus ama


Governo de Trabalho e Amor

SECRETARIA DE CULTURA E TURISMO



Margem de Erro: 2,2%

Gráfico n°. 03: Sexo dos Visitantes de Araçariçuama (%).



Margem de Erro: 2,2%

Gráficos de n°. 04: Estado Civil dos Visitantes de Araçariçuama (%).



ARAÇARIGUAMA

Aquela que Deus ama
 Governo de Trabalho e Amor


SECRETARIA DE CULTURA E TURISMO

Processo nº 543
 Data 09/15/11
 SUPPL - DOL

Outro fator importante de análise é quanto à idade dessa demanda. O gráfico número 05 auxilia então nessa elucidação onde se vê que a grande maioria dos entrevistados respondeu ter entre 32 e 34 anos. Além disso, uma linha linear pode ser vista quanto à idade a partir de 37 anos até aos 68 anos, o que leva a entender que a média de idade dos visitantes local é de 50 anos de idade.

Margem de Erro: 2,2%

Gráfico nº. 05: Idade dos visitantes de Araçariguama (%).



Quando se fala de captação de demanda ociosa necessita-se avaliar a renda fixa dos excursionistas e/ou turista, o que está diretamente ligado a sua escolaridade. O gráfico nº. 06 apresenta a escolaridade do visitante, onde se pode verificar que 44,2% dos visitantes possuem o ensino médio completo.

Entretanto, notou-se um número bastante significativo de visitantes com nível superior (11,5%) e também com pós-graduação (15,4%), o que leva a crer seja uma demanda mais exigente.

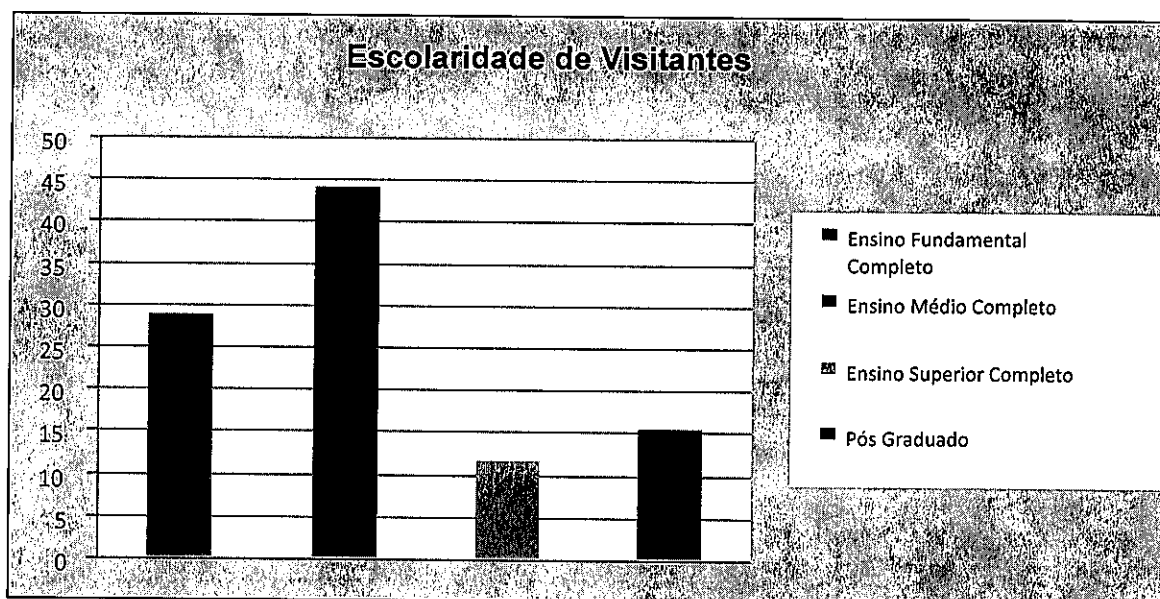



ARAÇARIGUAMA

Aquela que Deus ama

Governo de Trabalho e Amor

SECRETARIA DE CULTURA E TURISMO



Margem de Erro: 2,2%

Gráfico n°. 06: Escolaridade dos Visitantes de Araçariçuama (%).

Seguindo a linha de pensamento de exigência por nível educacional foi perguntado aos visitantes qual era a sua principal ocupação. A grande maioria dos visitantes 44,2%, conforme mostra o gráfico abaixo, são profissionais liberais, seguido de empresários e funcionários do setor privado, reforçando a tese de que a demanda local é clássica e zela por exigências.



ARAÇARIGUAMA

Aquela que Deus ama
 Governo de Trabalho e Amor

SECRETARIA DE CULTURA E TURISMO

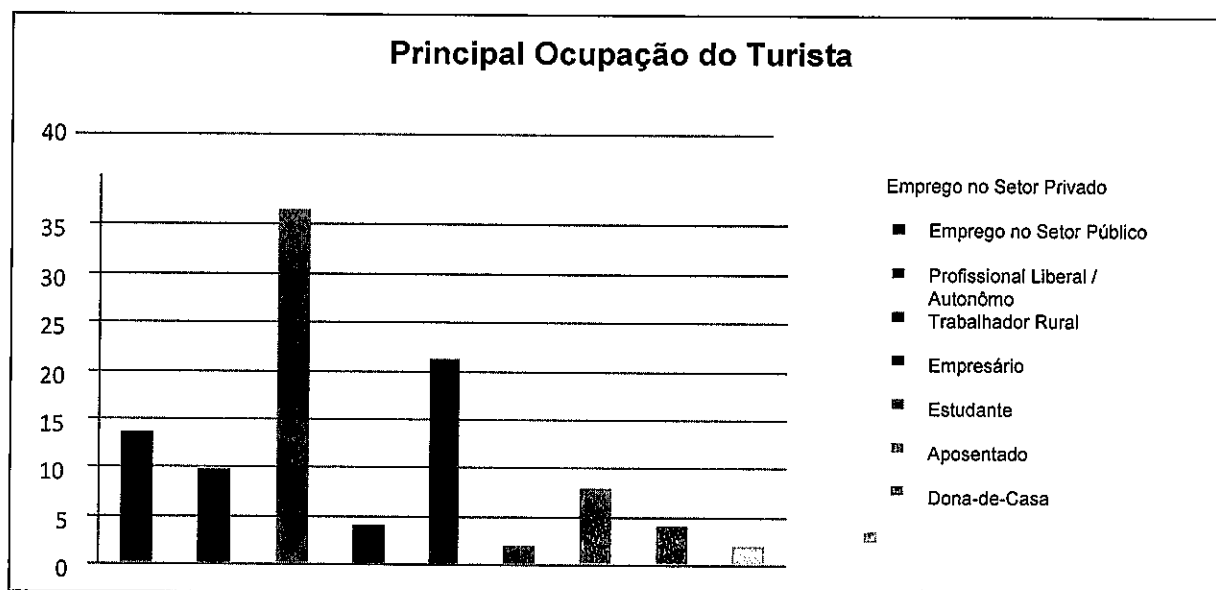



Gráfico nº. 07: Ocupação dos Visitantes de Araçariguama (%).

Dando continuidade perguntou-se quanto à renda familiar. A resposta, para fechar a ideia do debate anterior, apontou um grande número de grupos familiares que recebem acima de 08 (oito) salários. Isso pode ser verificado no gráfico nº. 08, que apresenta a renda familiar dos visitantes do município.



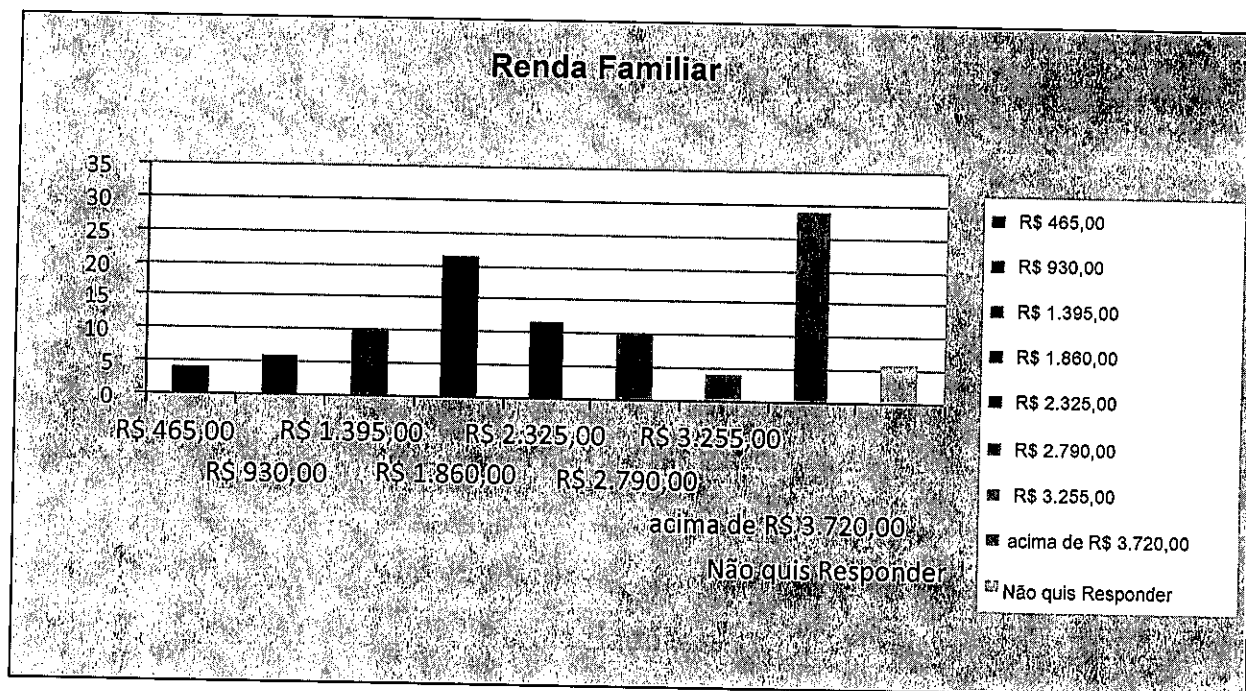
ARAÇARIÇUAMA

Aquela que Deus ama

Governo de Trabalho e Amor

SECRETARIA DE CULTURA E TURISMO

FLS. N.º	546
RGI	0915
SPPI - DOL	



Margem de Erro: 2,2%

Gráfico nº. 08: Renda Familiar dos Visitantes de Araçariçuama (%).

A grande maioria, como se vê no gráfico número 18 (dezoito) não pernoita, no município, passam somente o dia, retornando as suas casas, em cidades da cercania.

Esses dados apontam também que muitos desses visitantes de hoje são ex-moradores de Araçariçuama ou estão no município por motivo de visita a parentes.



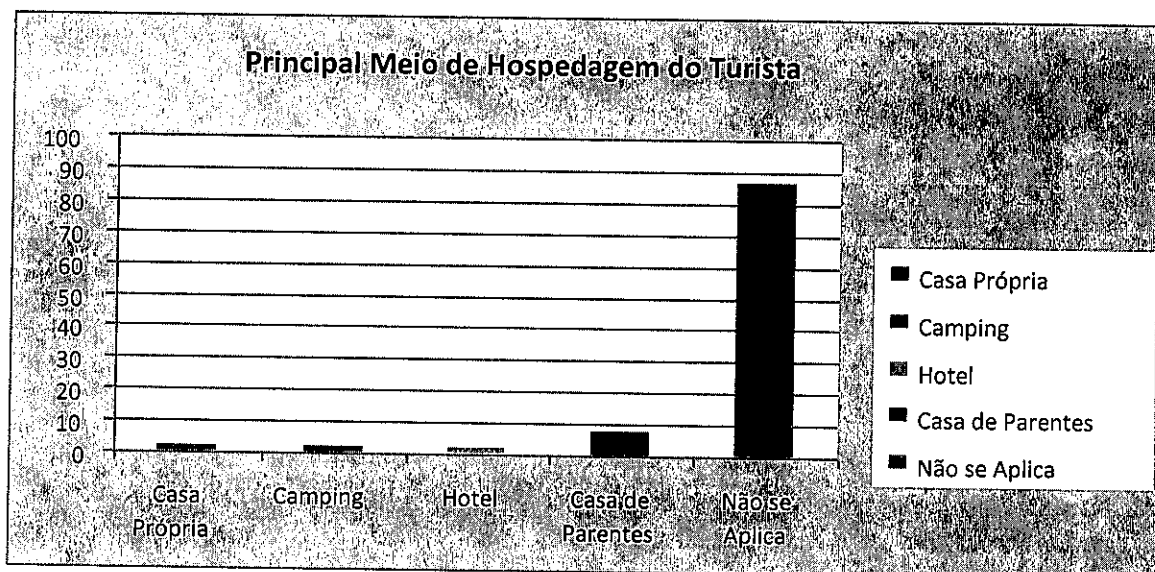
ARAÇARIÇUAMA

Aquela que Deus ama

Governo de Trabalho e Amor

SECRETARIA DE CULTURA E TURISMO

FLS. N.º	547
RGL	0915
SRPI - DOI	



Margem de Erro: 2,2%
Gráfico n.º. 09: Principal meio de pernoite em Araçariçuama

Aos excursionistas ou viajantes foi perguntado qual seria a motivação principal para estar em Araçariçuama. A maior parte apontou o lazer, propriamente dito, e a visita de parentes e amigos como incentivo para se estar ali, como mostra o gráfico número abaixo. Outro ponto interessante, e que vale ser frisado, é que nenhum dos entrevistados nessa amostragem apontou o Turismo Religioso como motivação, desmistificando então que Araçariçuama seja uma cidade somente de visitantes por motivação religiosa, ou seja, romarias ou retiro espiritual. Tal fator aponta que a imagem do município e seu *marketing* local devem ser repensados.




ARAÇARIGUAMA

Aquela que Deus ama

Governo de Trabalho e Amor

SECRETARIA DE CULTURA E TURISMO

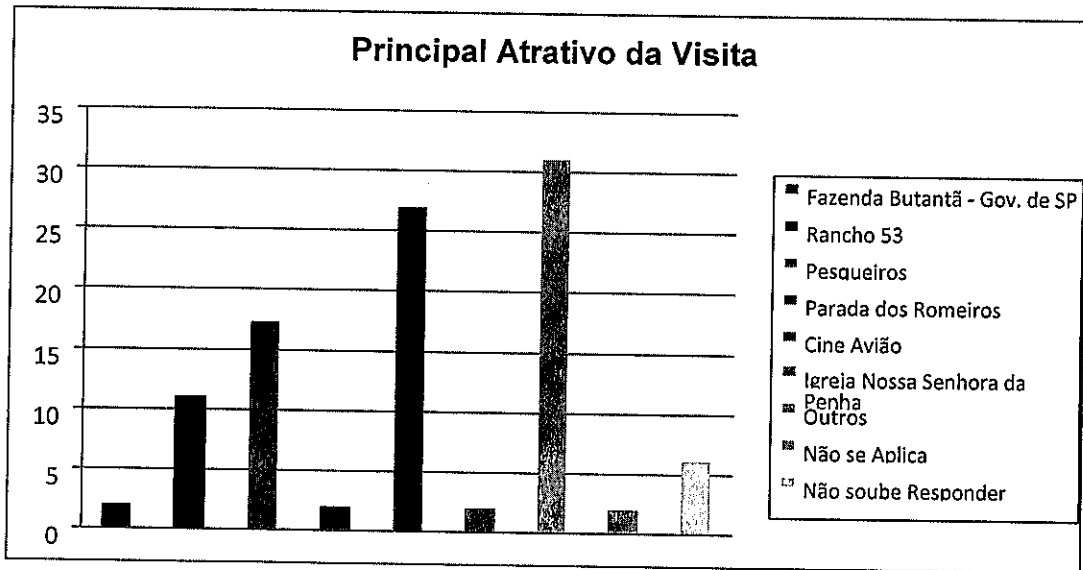
FLS. N.º 548
 RGL 0915
 SRPL - DOL



Margem de Erro: 2,2%

Gráfico n.º 10: Motivo de visitaçãõ a Araçariçuama

Buscando identificar melhor quais seriam entãõ os principais atrativos turísticos de Araçariçuama perguntou-se qual era o maior atrativo local, essa resposta pode ser encontrada no gráfico n.º. 12, apresentado a seguir.



Margem de Erro: 2,2%

Gráfico n.º. 11: Principais atrativos de Araçariçuama




ARAÇARIGUAMA

Aquela que Deus ama

Governo de Trabalho e Amor

SECRETARIA DE CULTURA E TURISMO



A imagem acima aponta então que os principais atrativos de Araçariguama para o turismo são: o Cine Avião com 27%, atrativo polêmico que pode ser visto desde a rodovia Castelo Branco, ranchos e pesqueiros na área rural do município 17,3%, dando ênfase a ideia de fuga da cidade em busca de ambientes mais rurais e bucólicos, além de outros, que somam visita a família, saúde e visitas a Mina de Ouro local, pouco lembrado nessa pesquisa, o que reforça a ideia que o *marketing* quanto à imagem de Araçariguama.

Além disso, foi perguntado como esse visitante ficou sabendo do município de Araçariguama. A grande maioria, como aponta o gráfico nº 12, afirmou que foi através de amigos e parentes. Além disso, um grande número colocou que já havia estado ali antes. Entende-se então que o *marketing* turístico local, até o presente momento, é inteiramente o "boca a boca".

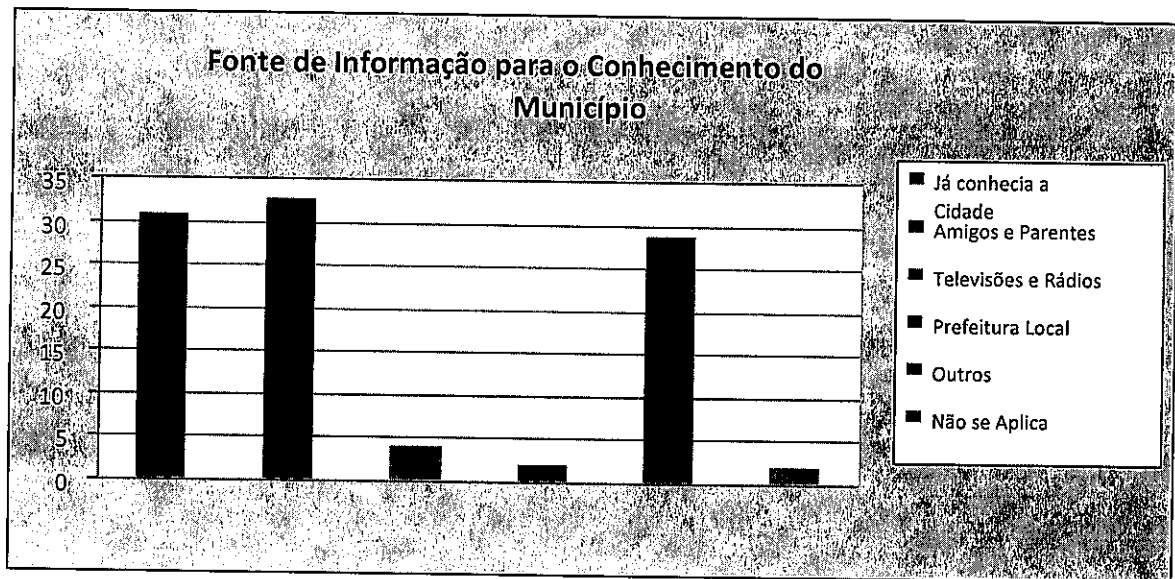


Gráfico nº. 12: Divulgação do município de Araçariguama

Margem de Erro: 2,2%




ARAÇARIGUAMA

Aquela que Deus ama

Governo de Trabalho e Amor

SECRETARIA DE CULTURA E TURISMO



Aos mesmos entrevistados foi perguntada qual era a facilidade em se obter informações sobre Araçariguama, fosse por meio de *internet*, jornais ou outros meios de comunicação. A grande maioria afirmou então que é fácil essa comunicação interna, como se vê no gráfico nº. 13, apresentado a seguir.

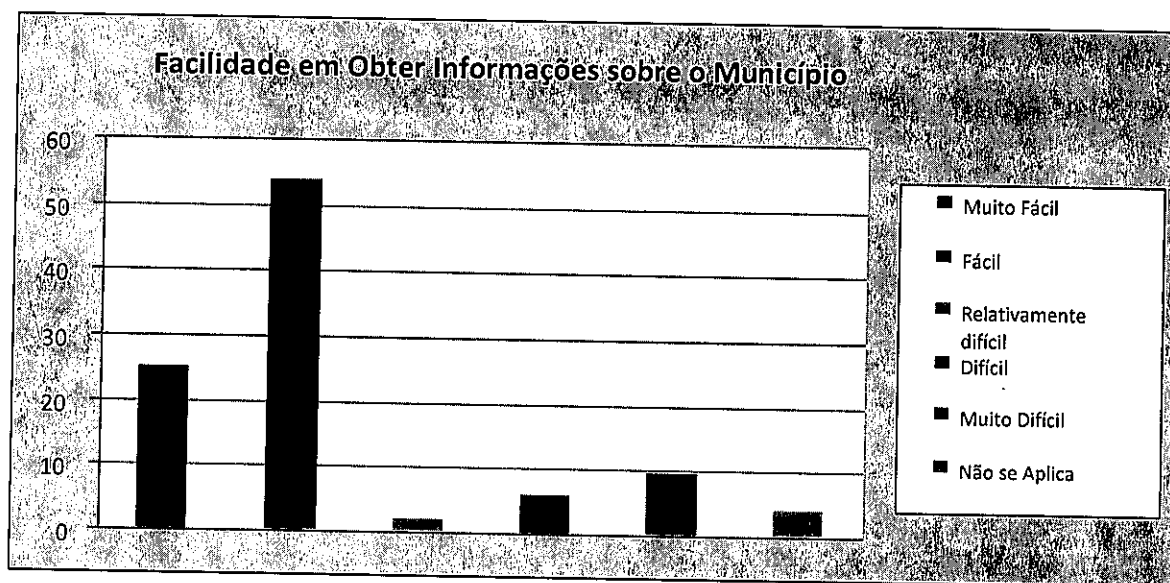


Gráfico nº. 13: Facilidade em obter informação sobre Araçariguama (%).

Margem de Erro: 2,2%

Aos que afirmaram que é fácil conseguir informações sobre o município, informaram as obtiveram a partir de comentários de amigos e familiares. Ao serem perguntados qual seria então a frequência de visita ao município, a grande maioria, conforme aponta o gráfico nº. 14 reproduzido em sequência, afirma ser a sexta vez que retornava a Araçariguama. Entretanto, observa-se que existe um equilíbrio no número de visitantes que estava na sua primeira visita com aqueles que retornavam pela sexta vez, levando a entender que a média de visita desses entrevistados era de 3 (três) vezes até o momento da realização dessa pesquisa.



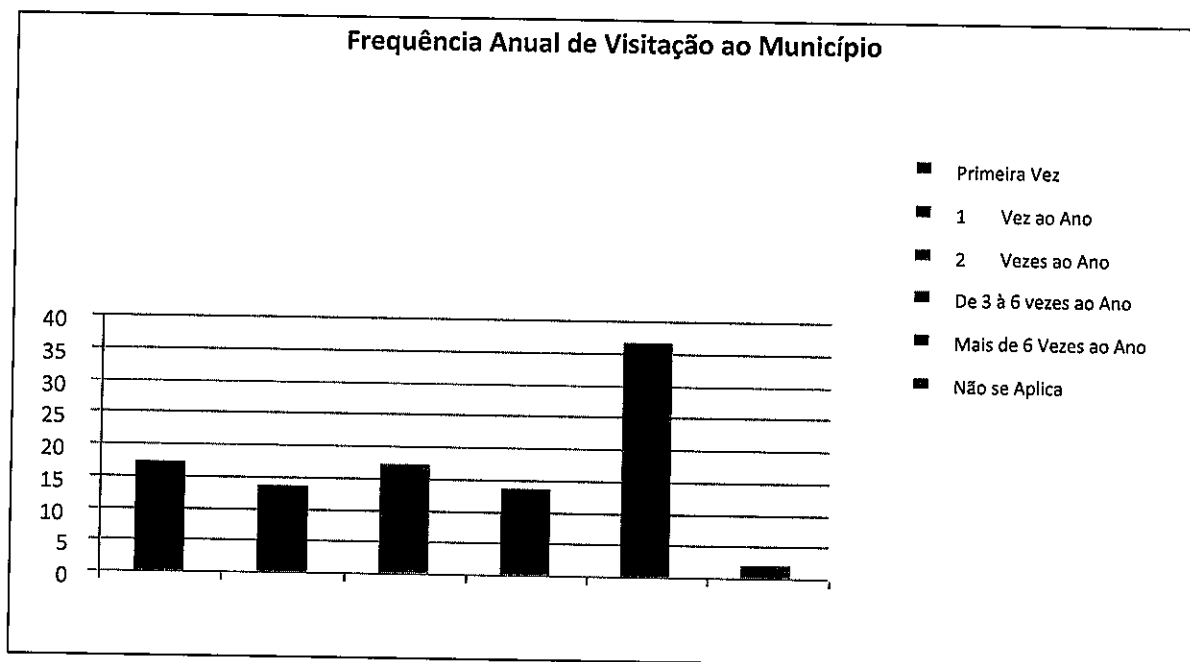
ARAÇARIGUAMA

Aquela que Deus ama

Governo de Trabalho e Amor

FLS. N.º	551
RGI	0915
SAPI - DOL	

SECRETARIA DE CULTURA E TURISMO



Margem de Erro: 2,2%

Gráfico n.º. 14: Frequência Anual de visitação a Araçariguama (%)

Em sequência foi perguntado ao visitante qual seria a sua média de gasto por dia no município. De acordo com o gráfico n.º. 15 nota-se que dentre a maioria dos visitantes, em 15,4% dos casos foram gastos R\$ 50,00 ou R\$ 10,00. Esse valor baixo implica no tempo de estadia, visto no gráfico 25 (vinte e cinco).



ARAÇARIGUAMA

Aquela que Deus ama

Governo de Trabalho e Amor

SECRETARIA DE CULTURA E TURISMO

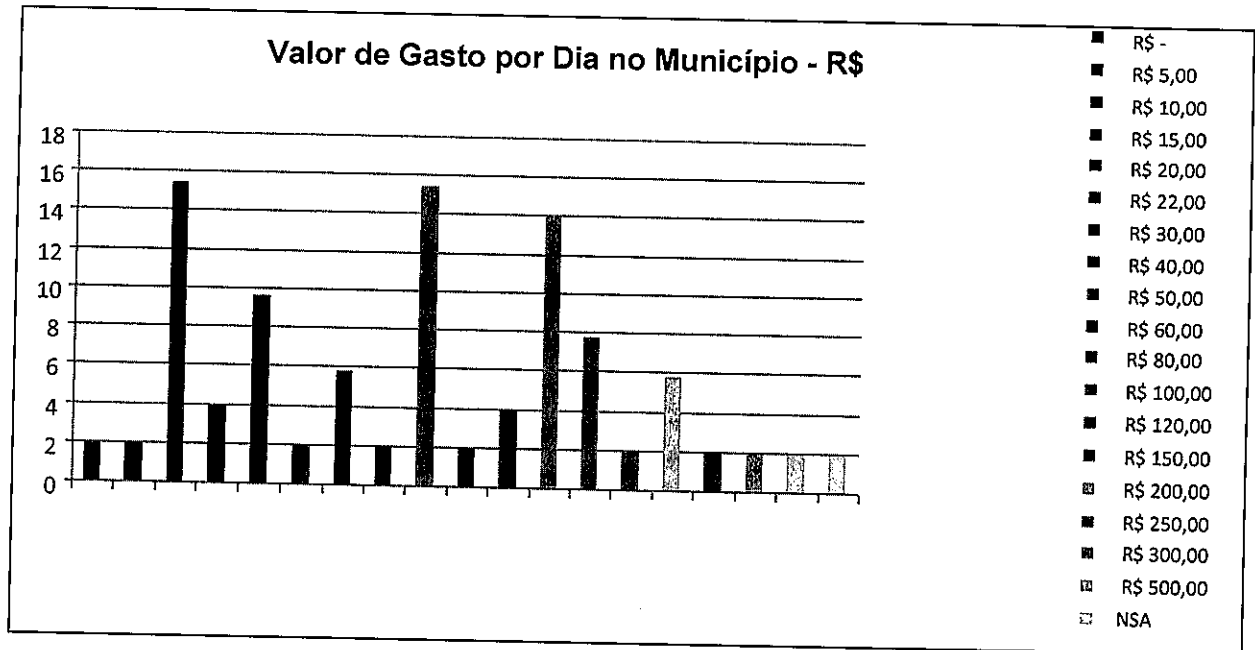



Gráfico n.º. 15: Gasto diário por Visitante em Araçariguama (%)

Margem de Erro: 2,2%

Esse valor depende do tempo de permanência, isto é, o motivo de ter baixa oferta de meios de hospedagem e a falta de planejamento turístico faz com que a maioria dos visitantes permaneça no máximo uma hora, no município, vindo a seguir aqueles que demoram aproximadamente duas horas.

De qualquer forma, fica a ideia de estruturação e adequação para que mais visitantes e/ou turistas sejam captados e aumente o seu tempo de permanência no município, o que beneficiaria os moradores locais, que ganhariam com a melhora do setor do turismo e lazer.



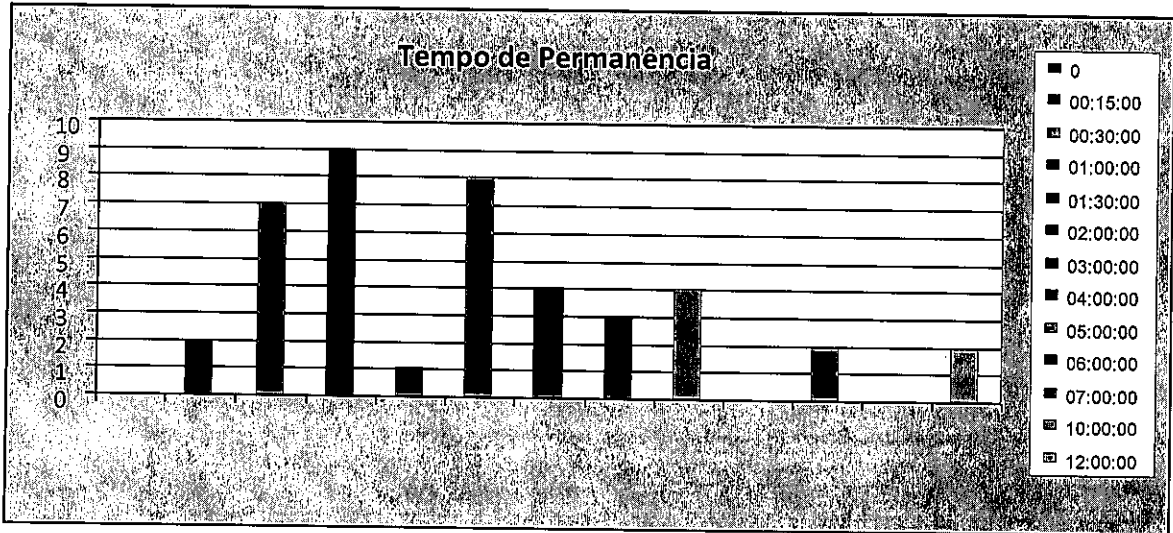
ARAÇARIGUAMA

Aquela que Deus ama

Governo de Trabalho e Amor

SECRETARIA DE CULTURA E TURISMO


FLS. N.º 563
 RGL 0915
 SRPL - DOL



Margem de Erro: 2,2%

Gráfico n.º 16: Tempo de Permanência (%).

Por último e concluindo, foi perguntado aos entrevistados se voltariam a Araçariçuama, a grande maioria (cerca de 95%) afirmou que regressariam e que essa não era a primeira nem a última visita ali como aponta o gráfico n.º 17 abaixo:



Margem de Erro: 2,2%

Gráfico n.º 17: Perspectiva de regresso Araçariçuama




ARAÇARIGUAMA

Aquela que Deus ama

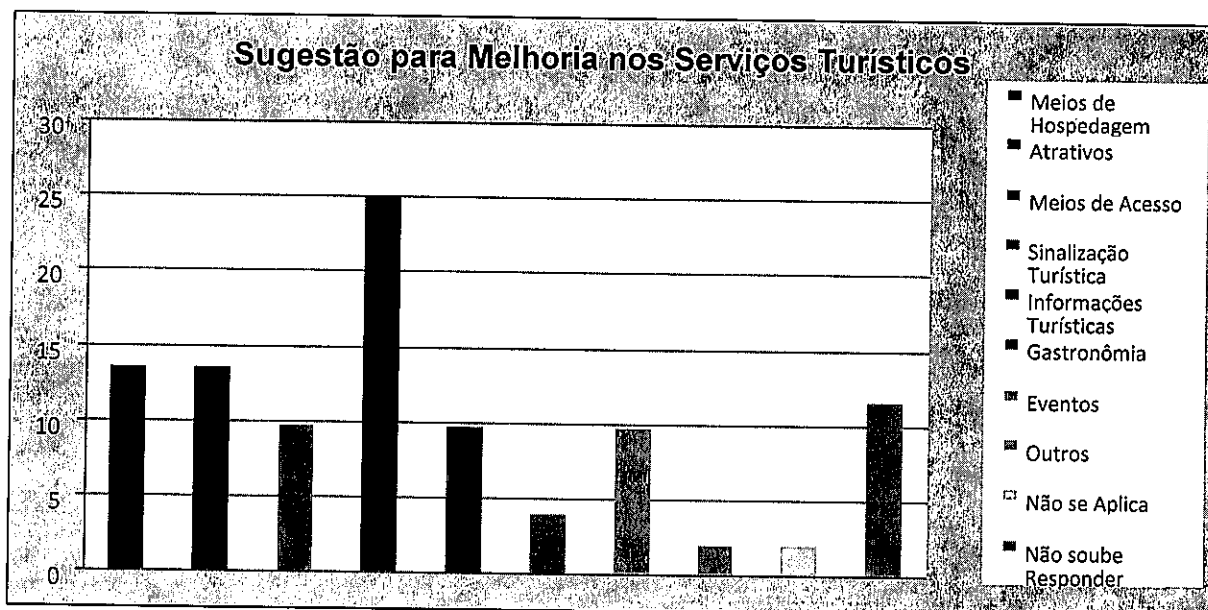
Governo de Trabalho e Amor

SECRETARIA DE CULTURA E TURISMO



Enfim, os visitantes e/ou turistas podem até se sentirem satisfeitos com o município, porém necessitam de infraestrutura e informação para regressar e ficar, porque, o retorno que o turismo bem planejado pode trazer beneficiaria todos os setores econômicos e sociais do município.

Pensando na melhoria do turismo local, foi perguntado qual seria a melhor ideia para melhorar e alavancar o turismo de Araçariçuama. A resposta foi categórica e direcionada, já que os visitantes apontaram ter relação direta com a realidade do local. É impossível pensar em turismo sem hospedarias, locais de repouso e atrativos definidos qualificados e bem sinalizados. Além disso, precisam-se existir melhores locais para alimentação e acessos mais seguros. Araçariçuama está deficitária em relação a todos esses temas, e precisa trabalhar no sentido de melhorar a infraestrutura geral para captar e fidelizar turistas. Abaixo poderão ser constatados quais serviços precisam de melhorias.



Margem de Erro: 2,2%

Gráfico n.º 18: Sugestão de melhoria nos Serviços Turísticos (%).




ARAÇARIÇUAMA

Aquela que Deus ama

Governo de Trabalho e Amor

SECRETARIA DE CULTURA E TURISMO



Em destaque, o foco desse investimento segundo os visitantes deve ser feito em infraestrutura, segundo 32,7 % dos entrevistados, logo em seguida, foi dito que é necessário ampliar a diversificação dos produtos 19,2%. Como mostra o gráfico a seguir.

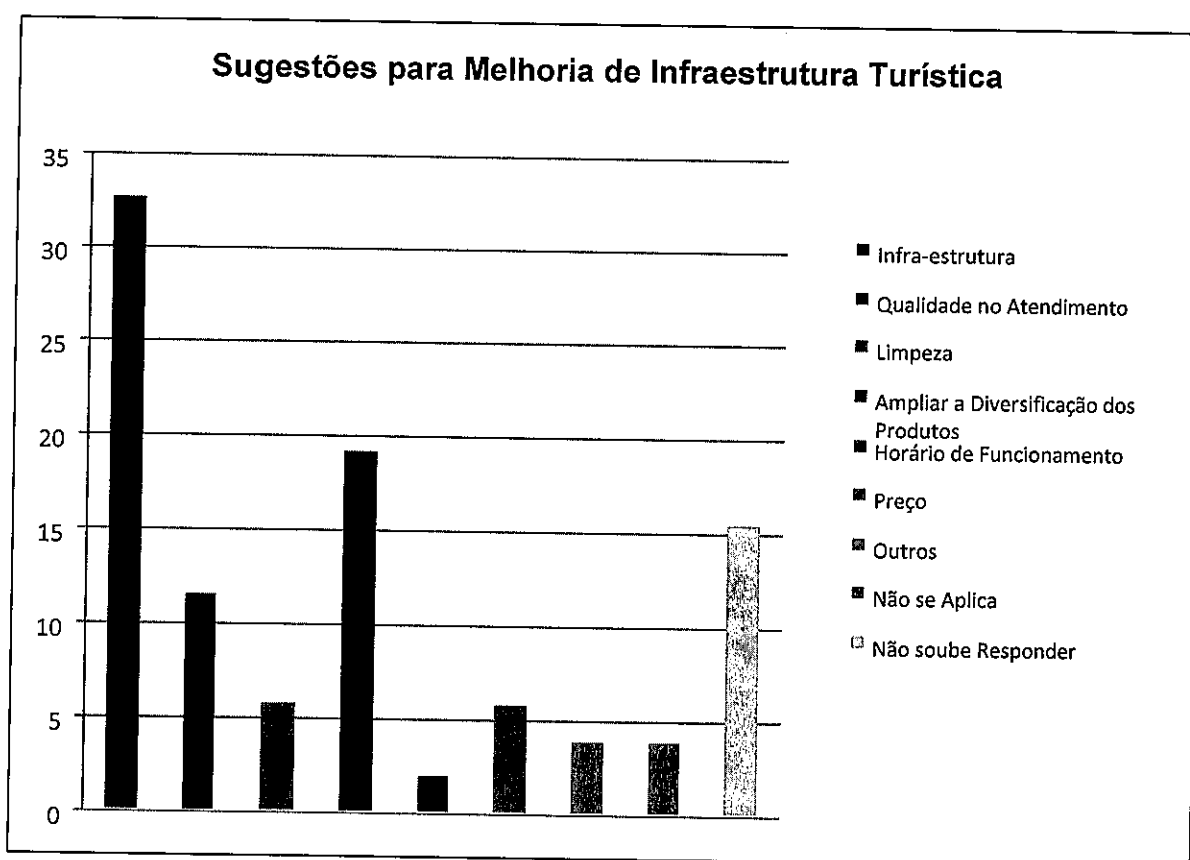


Gráfico n.º. 19: Foco do Investimento em Turismo (%).

Margem de Erro: 2,2%


Por fim, foi pedido que se atribuísse uma nota ao município no quesito do turismo após a visita. De acordo com o gráfico n.º. 20 vê-se que as notas são em sua maioria positivas. A média atribuída foi 7,9, o que é considerado bom, porém não



ARAÇARIÇUAMA

Aquela que Deus ama

Governo de Trabalho e Amor



SECRETARIA DE CULTURA E TURISMO

ideal. Isso se atribui pela falta de desenvolvimento quanto à infraestrutura básica para a prática do turismo, como anteriormente discutido.

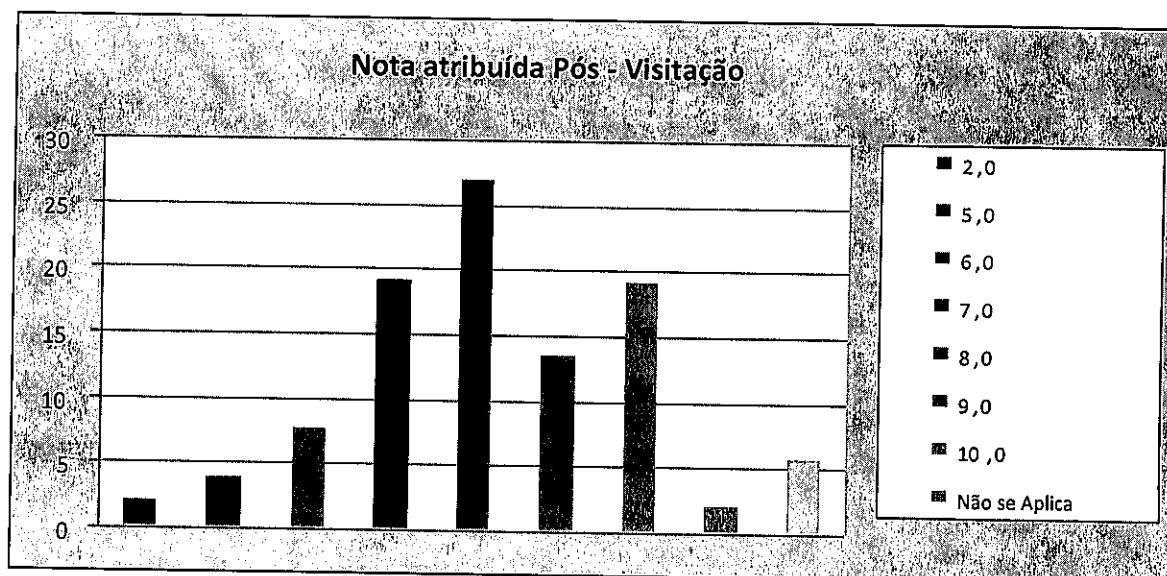


Gráfico n°. 20: Nota atribuída Pós-visitação (%).

Margem de Erro: 2,2%

Entende-se que tais referenciais, devem ser os norteadores para a gestão pública de priorizar investimento no setor turístico.

2.9. PERFIL DA COMUNIDADE RESIDENTE

Com base na pesquisa realizada com a comunidade, onde foram entrevistadas 75 (setenta e cinco) pessoas abordadas aleatoriamente pelo município. Adotou-se como amostragem dos dados uma margem de erro para essa pesquisa equivalente a 3%, que foi explicitada na metodologia desse diagnóstico.

Objetiva-se com esses dados traçar o perfil social e econômico da população, além disso, analisar suas avaliações sobre os equipamentos turísticos municipais, ou seja, atrativos, serviços de apoio, infraestrutura urbana, for fim, será dado sugestões de melhorias vindas da própria população.




ARAÇARIQUAMA

Aquela que Deus ama

Governo de Trabalho e Amor

SECRETARIA DE CULTURA E TURISMO



Inicialmente buscou-se identificar o tempo de residência do munícipe em Araçariquama, já que como discutido na 1ª fase de elaboração desse Plano, tem-se uma incidência de migrantes nordestinos que migraram a São Paulo e Interior no período da industrialização.

Os dados apontam que 33,4% dos entrevistados moram em Araçariquama entre 11 a 20 anos, 24% tem entre 21 a 40 anos e 17,3% disseram ter de 2 a 5 anos de residência.

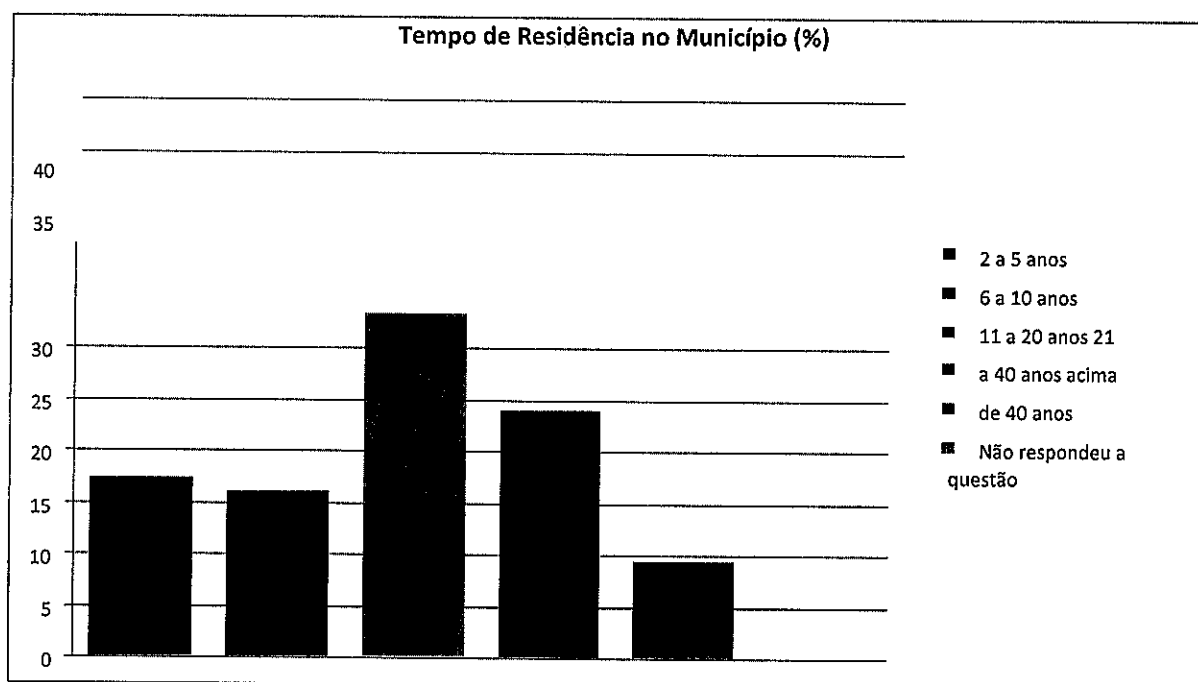


Gráfico nº. 21: Tempo de residência no Município.

Margem de Erro: 2,2%


Considerando que o município tenha se emancipado de São Roque em 1991, há 19 anos, e já tenha uma série de novos moradores, ainda permanecem no município aqueles que residiam quando Araçariquama era distrito.



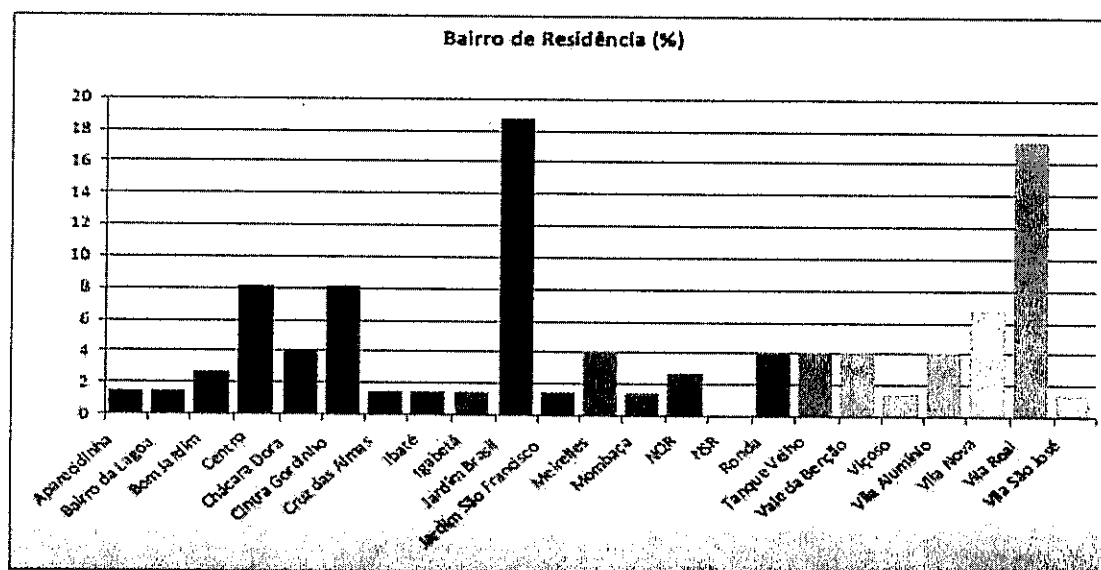
ARAÇARIÇUAMA

Aquela que Deus ama
 Governo de Trabalho e Amor

SECRETARIA DE CULTURA E TURISMO



Em relação ao bairro de residência dos moradores entrevistados, obteve-se a seguinte distribuição: 18,7% residem no bairro Jardim Brasil, 17,3% no Bairro Vila Real e 8% nos bairros do Centro e Cintra Gordinho respectivamente, conforme mostra o gráfico nº. 22.



Margem de Erro: 2,2%

Gráfico nº. 22: Bairro de Residência em Araçariçuama.

A maioria dos moradores entrevistados 56%, pertencem ao sexo masculino e os demais 44% são sexo feminino.



ARAÇARIGUAMA

Aquela que Deus ama
 Governo de Trabalho e Amor

SECRETARIA DE CULTURA E TURISMO

FLS. N.º 559
 RGL 0915

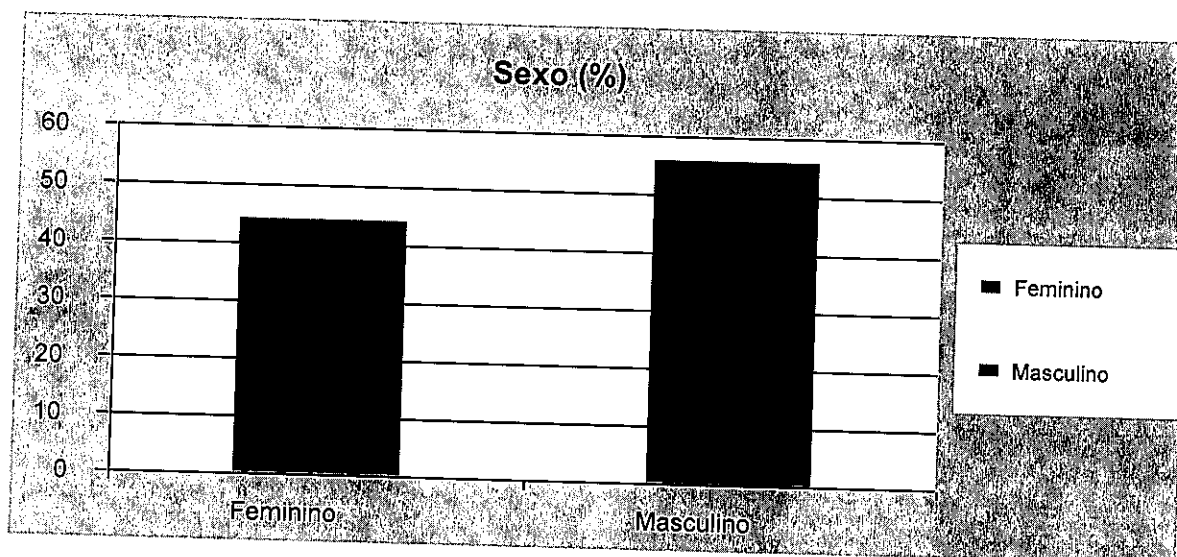
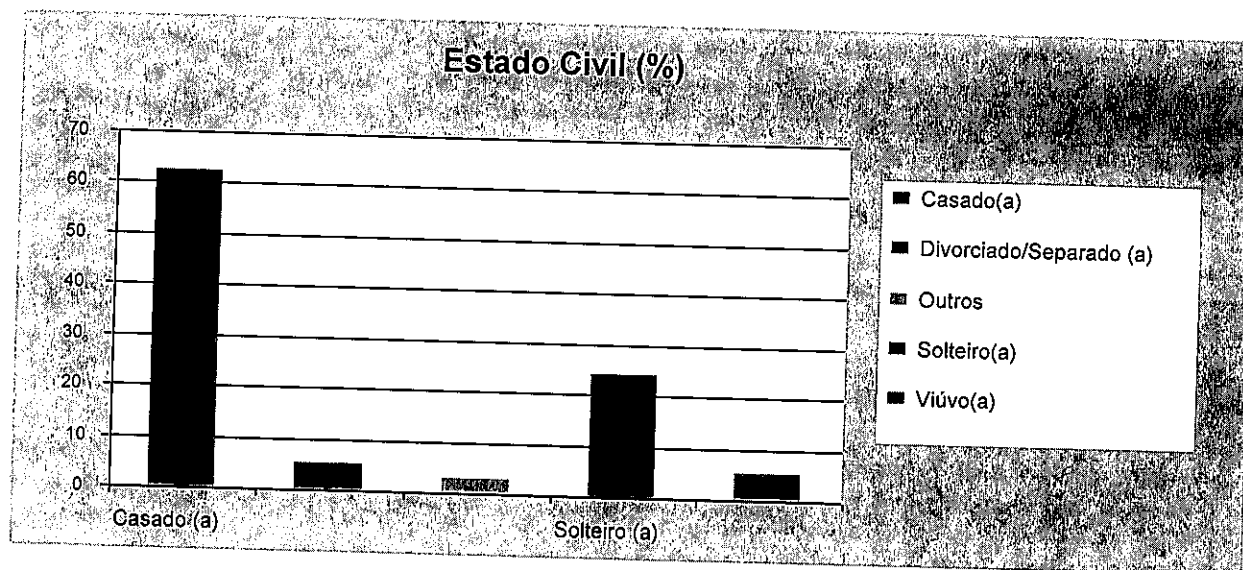


Gráfico nº. 23: Sexo.

Sobre o estado civil identificou-se que 62,7% dos entrevistados são casados, 24% são solteiros e 13,3% englobam os divorciados, viúvos e outros.

Gráfico nº. 24: Estado Civil.




Margem de Erro: 2,2%



ARAÇARIGUAMA

Aquela que Deus ama
 Governo de Trabalho e Amor



SECRETARIA DE CULTURA E TURISMO

Sobre a idade, conforme o gráfico nº. 25 se identificou que 5,3% das pessoas estão com idade de 22, 33 e 47 anos, 4% dos entrevistados tinham 20, 27, 28, 37 e 38 anos e 2,7% de 18, 19, 23, 24, 29, 32, 35, 36, 45, 46, 64 e 78 anos.




Gráfico nº. 25: Faixa Etária (%).

Margem de Erro: 2,2%

Pode ser feita uma breve comparação com a amostragem feita pelo CENSO (IBGE, 2001), que trás o número de moradores de Araçariguama por intervalo de idade, que esta a seguir.

Tabela nº. 15: Faixa Etária da População Residente

População Residente	
Faixa Etária (anos)	Número de Habitantes
0 a 3	970
4	194
5 e 6	492
7 a 9	740

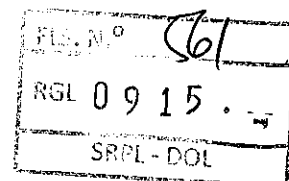


ARAÇARIGUAMA

Aquela que Deus ama

Governo de Trabalho e Amor

SECRETARIA DE CULTURA E TURISMO



10 a 14	1.155
15 a 17	718
18 a 19	426
20 a 24	1.121
25 a 29	973
30 a 39	1.733
40 a 49	1.219
50 a 59	704
60 a 64	240
65 a 69	176
70 a 74	121
75 a 79	101
80 anos e mais	71

Fonte: IBGE, 2001.

No nível escolaridade ficou evidenciado o baixo índice de formação superior, como apresentado na 1ª Fase desse Plano, o que ocasiona menos qualificação e a dificuldade de absorção pelo mercado de trabalho.

Dos entrevistados: 44% possuem ensino médio completo, 34,7 % ensino fundamental completo 10,7% correspondem a ensino superior completo e a mesma porcentagem de alfabetizados.



ARAÇARIÇUAMA

Aquela que Deus ama

Governo de Trabalho e Amor

SECRETARIA DE CULTURA E TURISMO

PL. N.º	562
RGI	0915.1
SRPL - DOL	

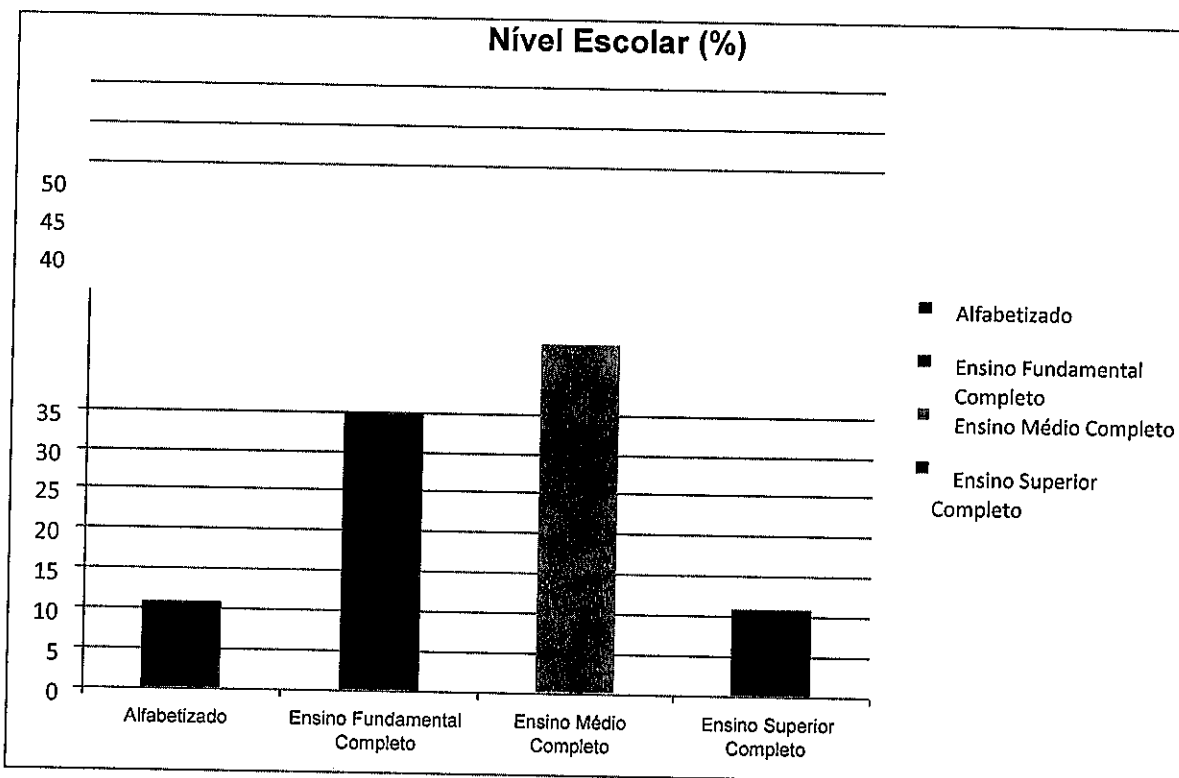


Gráfico nº. 26: Nível Escolar.

A ocupação profissional constada em campo mostra que grande parte da população atua no setor privado, trabalha em comércios locais. Isso certamente é um reflexo da formação, que inviabiliza a absorção em grande escala da mão de obra local pelas indústrias municipais.

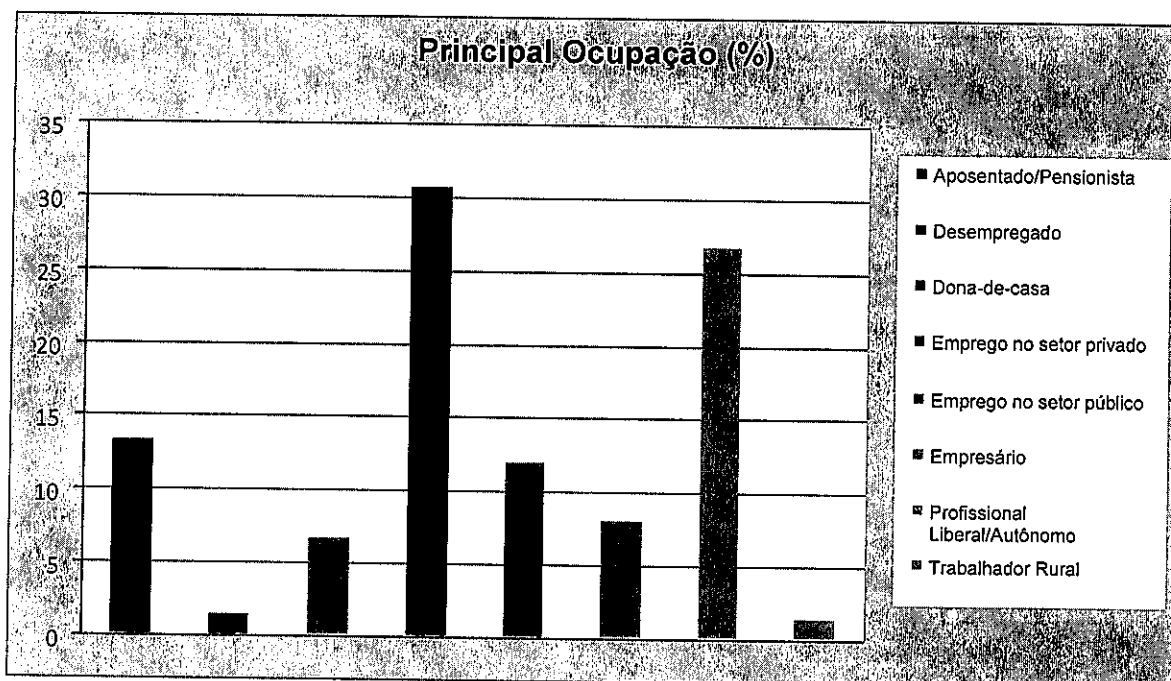



ARAÇARIGUAMA

Aquela que Deus ama

Governo de Trabalho e Amor

SECRETARIA DE CULTURA E TURISMO



Margem de Erro: 2,2%

Gráfico nº. 27: Principal Ocupação.

De acordo com o gráfico acima 30,7% são empregados pelo setor privado, 26,7% profissionais liberais ou autônomos e 13,3 % aposentados.

Para identificar a renda familiar foi utilizado o salário mínimo base de 2017 no valor de R\$ 937,00, que era o valor vigente no período da pesquisa entre os meses de novembro e dezembro.

As respostas obtidas foram: 24% informaram possuir renda de R\$ 937,00, 19% renda de R\$ 1393,00 e 14,7% disse R\$ 2.325,00.



ARAÇARIÇUAMA

Aquela que Deus ama

Governo de Trabalho e Amor

SECRETARIA DE CULTURA E TURISMO

FIS. N.º	564
RGL	0915
SRPL - DOL	

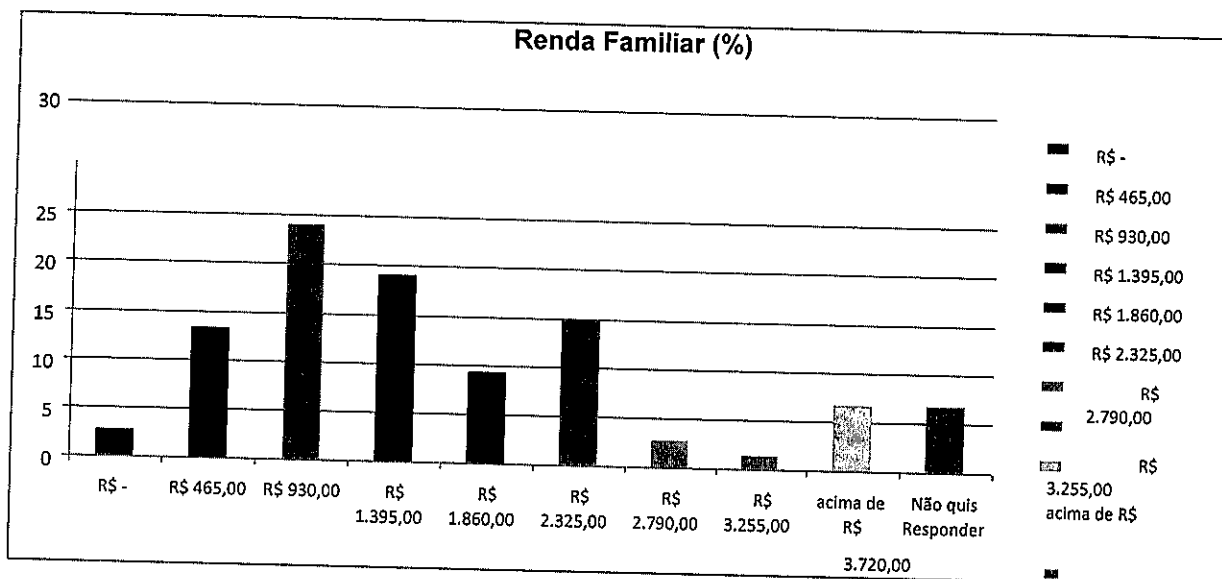


Gráfico nº. 28: Renda Familiar.

Margem de Erro: 2,2%

Da renda familiar, acima apresentada, foram questionadas quantas pessoas dependem dela diretamente. O resultado obtido foi: 24% responderam 3 (três) pessoas, 22,7% disseram 1 (uma) e 2 (duas) pessoas, 13,3% 4 (quatro) pessoas, o que está de acordo com a mudança de perfil da família brasileira.

Segundo o primeiro CENSO (IBGE, 2000) em 1872 até o atual em 2000, mais precisamente, nas últimas décadas, diversas mudanças foram observadas nas condições de reprodução da população; na diminuição da fecundidade e mortalidade; no aumento da esperança de vida ao nascer, proporcionado por melhores condições de vida e saúde; nos padrões de relacionamento entre os membros da família; no papel da mulher dentro e fora do espaço doméstico; no aumento de uniões consensuais; etc.



ARAÇARIÇUAMA

Aquela que Deus ama
 Governo de Trabalho e Amor

SECRETARIA DE CULTURA E TURISMO

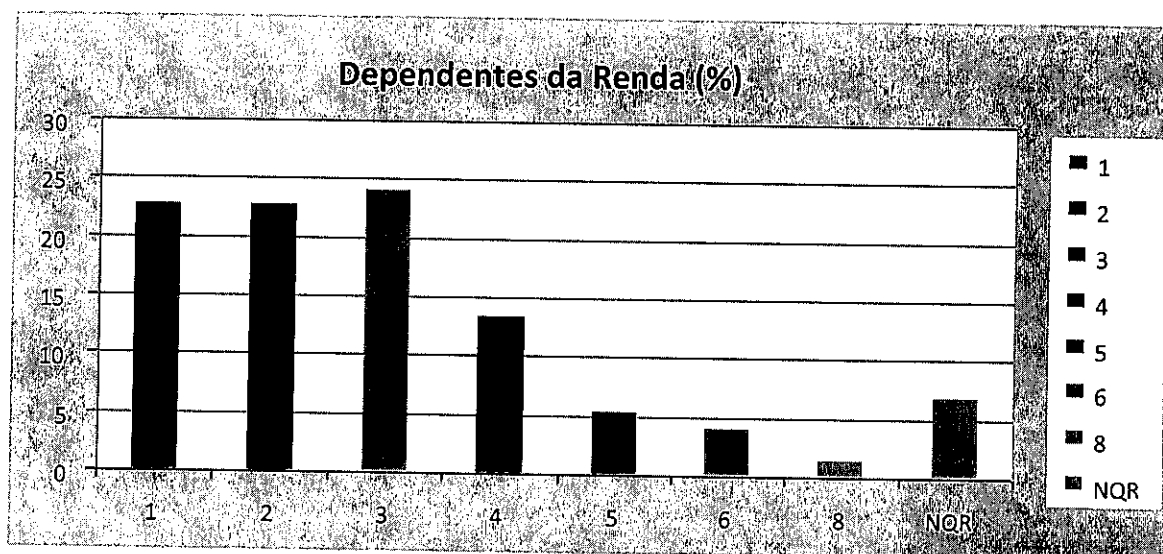



Gráfico n.º. 29: Número de Dependentes da Renda (%).

A Renda Per Capta de Araçariçuama, que é a renda das pessoas residentes no município, dividido pelo total dessas pessoas. O gráfico 30, aponta as seguintes referências, partindo do salário mínimo de 2017, quando se obteve que: 24% possui renda de R\$ 937,00, 18,7% tem rendimentos de R\$ 1395,00 e 14,7% detém R\$ 2.325,00 de renda.

Segundo o CENSO (IBGE, 2000), a renda per capita do município equivale a 1,79 salários mínimos, o que é pautado no salário mínimo de R\$ 465,00, se tem que de renda per capita é de R\$ 832,35, o que se aproxima do maior dado demonstrado.



ARAÇARIGUAMA

Aquela que Deus ama
 Governo de Trabalho e Amor

SECRETARIA DE CULTURA E TURISMO

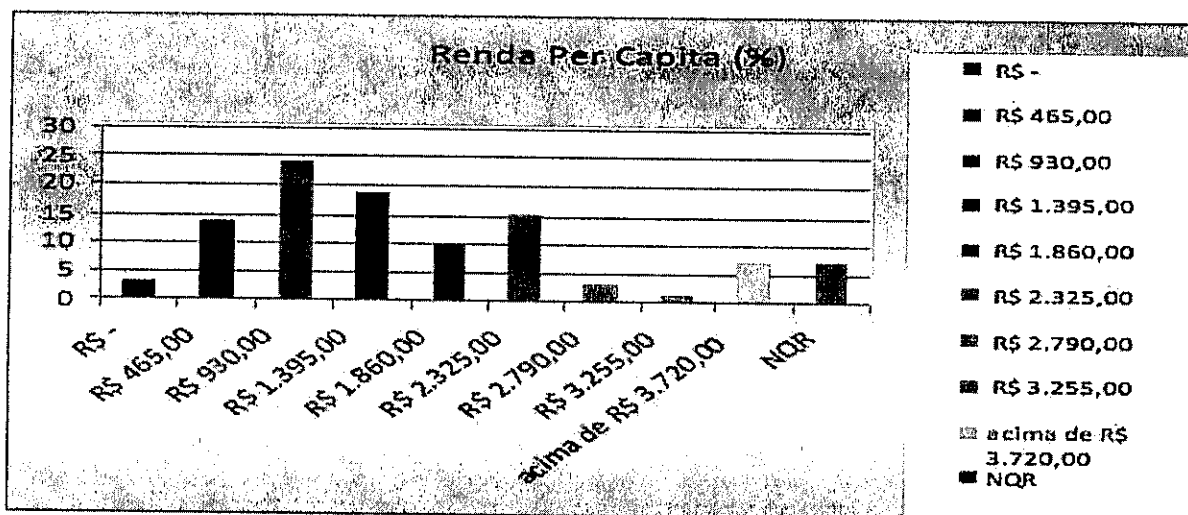



Gráfico n.º 30: Renda Per Capita.

Margem de Erro: 2,2%

Dentro do cenário apontado pelo inventário turístico na 1ª Fase de Plano, questionou-se a população local sobre a sua avaliação e sugestão dos sobre a infraestrutura básica, infraestrutura de apoio ao turismo e atrativos turísticos locais.

Nessa avaliação iniciaremos pelas vias públicas locais, onde podem ser esclarecidas a não inclusão de Rodovias e Estradas Estaduais.

Conforme a avaliação dos moradores, 32% responderam péssimo, 26,7% regular e 22,7% disseram estar ruim.



ARAÇARIGUAMA

Aquela que Deus ama

Governo de Trabalho e Amor

SECRETARIA DE CULTURA E TURISMO

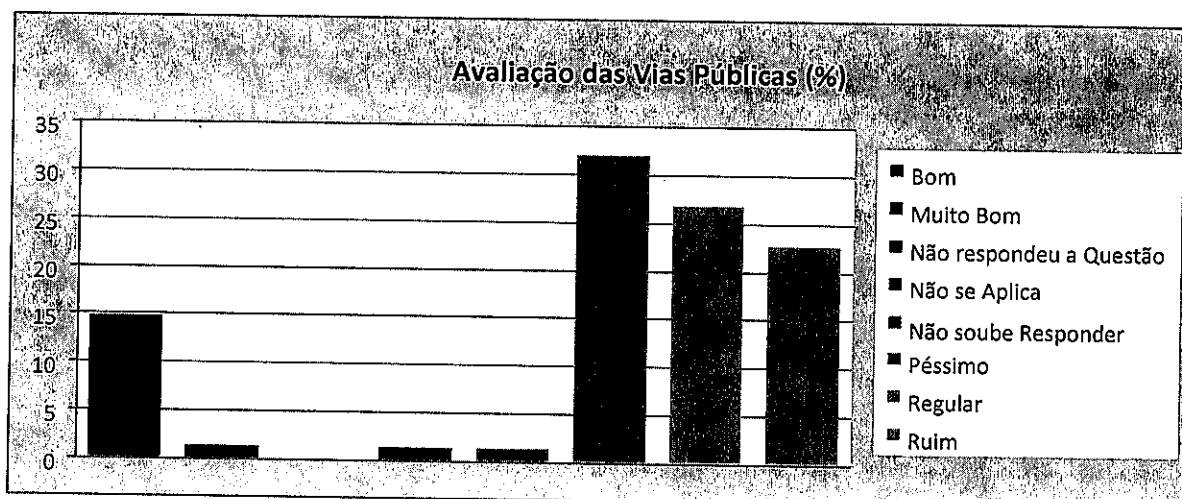



Gráfico nº. 31: Avaliação das Vias Públicas.

Margem de Erro: 2,2%

Como sugestão atingiu a margem expressiva sob a necessidade de intensificar a manutenção do pavimento por 53%, em segundo lugar, investir em placas de sinalização por 21,4% e por fim, fiscalização viária por 14,7%.

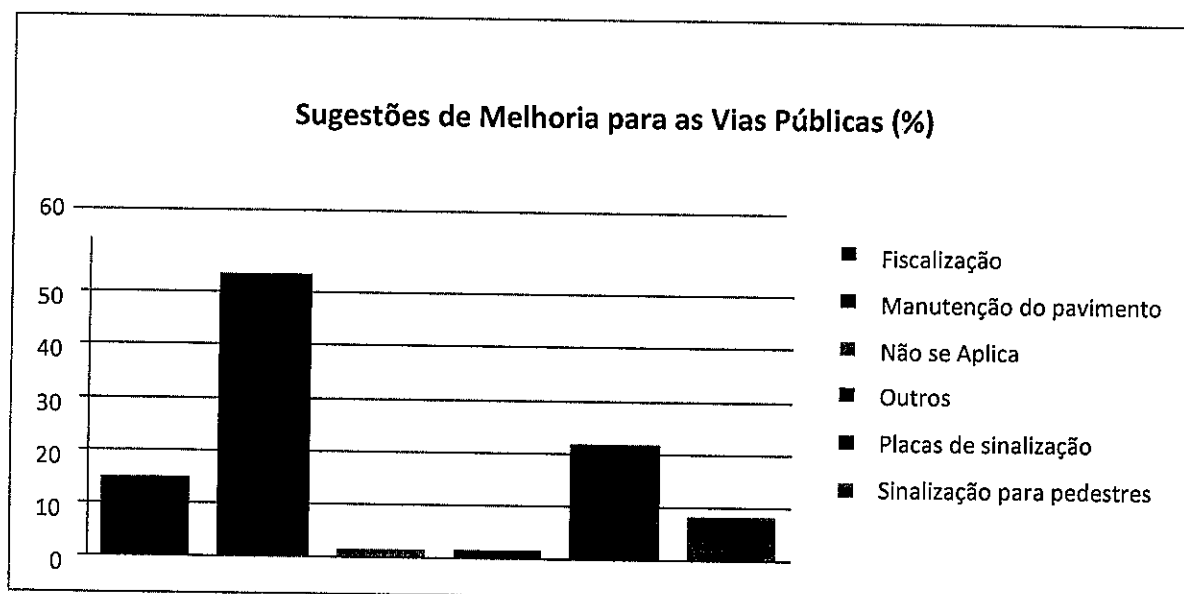


Gráfico nº. 32: Sugestões de Melhoria para as Vias Públicas.

Margem de Erro: 2,2%




ARAÇARIQUAMA

Aquela que Deus ama

Governo de Trabalho e Amor

SECRETARIA DE CULTURA E TURISMO



Conforme apresentado na 1ª Fase desse Plano, Araçariquama, encontra-se no eixo Oeste do Estado de São Paulo numa região privilegiada de fácil acesso pelas Rodovias Castelo Branco e Raposo Tavares. A avaliação da comunidade traz informações importantes e apontam diversas variáveis, que podem indicar o foco de investimento nos vários setores que compõem a economia e administração pública que consequentemente beneficiará a comunidade e o turista.

Sobre o sistema de transporte Araçariquamense, segundo a opinião dos moradores entrevistados, 46,7% responderam que está bom, 24% regular e 14,7% péssimo.

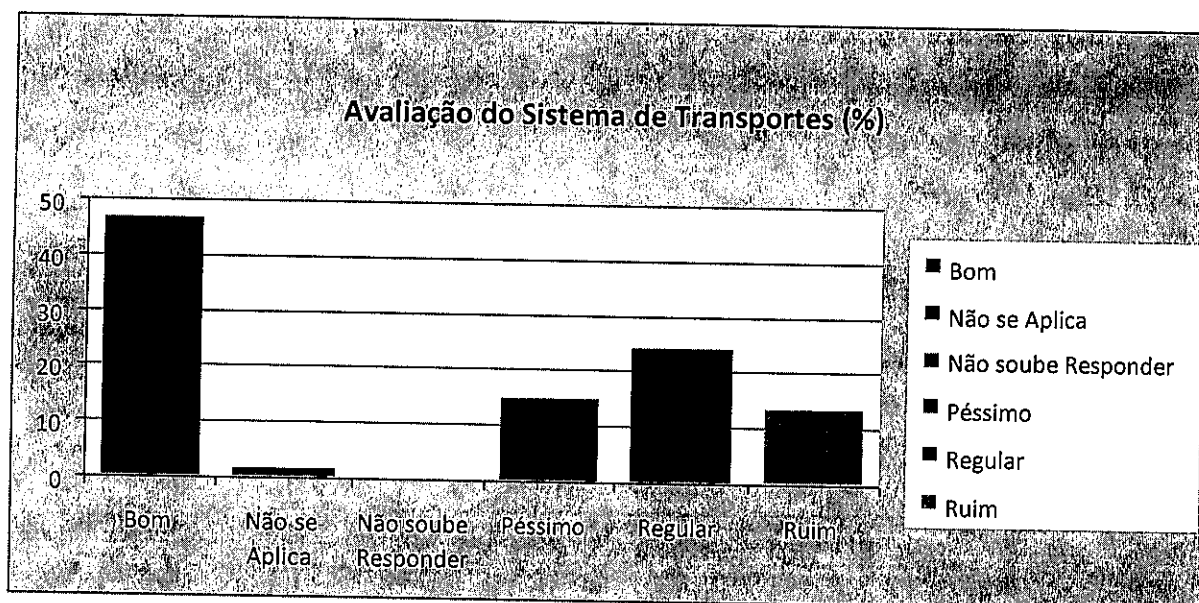


Gráfico nº. 33: Avaliação do Sistema de Transportes.

Margem de Erro: 2,2%

Nas abordagens de forma aleatória no município, percebeu-se a indignação dos moradores com a demora dos ônibus, como se trata de um serviço terceirizado a prefeitura poderia intensificar a fiscalização sob a empresa concessionária.




ARAÇARIGUAMA

Aquela que Deus ama

Governo de Trabalho e Amor

SECRETARIA DE CULTURA E TURISMO



Conforme os dados obtidos foram sugeridos pela população para melhor esse serviço investimento em: diversidade de horário (37,3%), aumento do número de unidades de transporte (22,7%) e aumento dos pontos de ônibus (12%), conforme o gráfico nº. 34 a seguir:

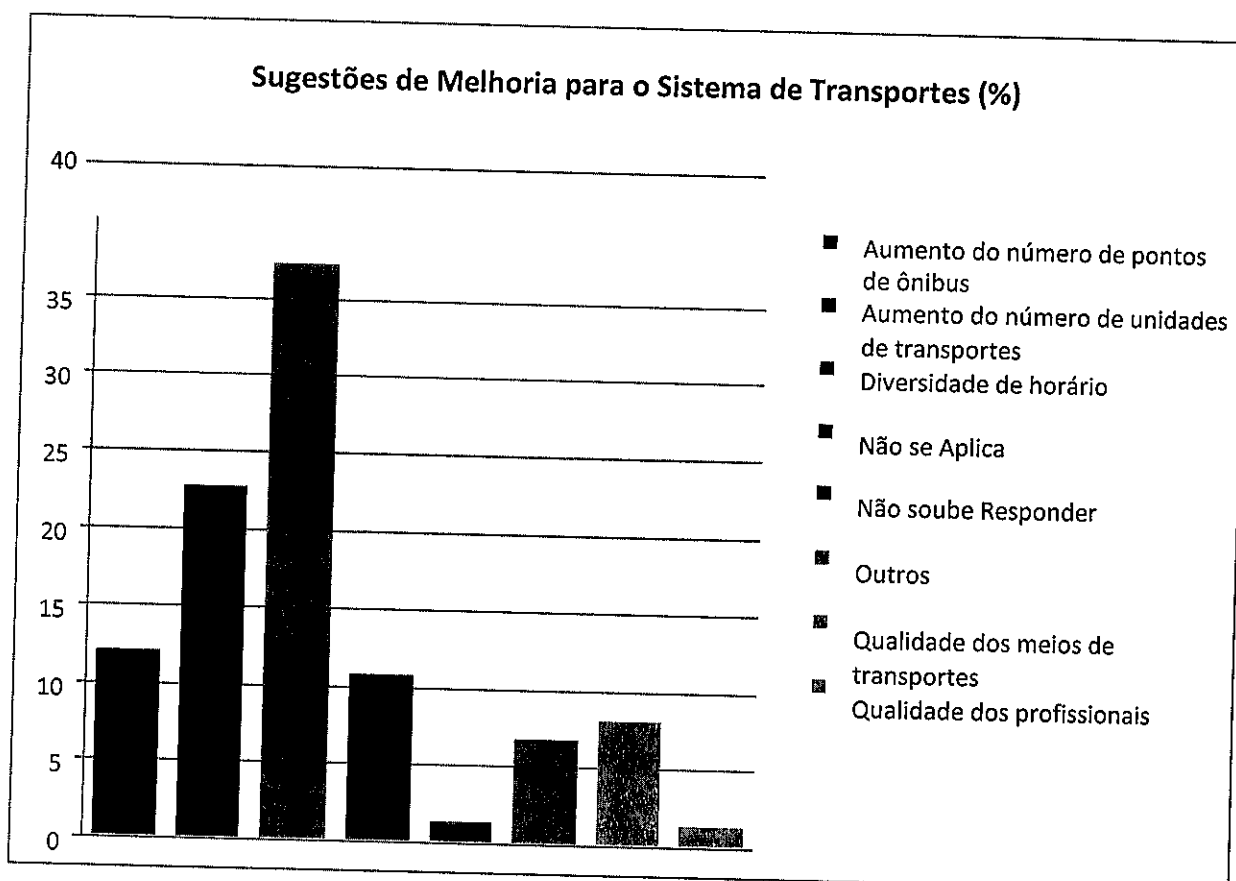


Gráfico nº. 34: Sugestões de Melhoria para o Sistema de Transportes.

Margem de Erro: 2,2%


Conforme analisado, o transporte rodoviário e suburbano de Araçariguama, conta com boa aprovação, isto é, de 46% dos moradores urbanos. Segundo o inventário desse Plano, a parte rural não é atendida por completo e não possuem as mesmas facilidades. Deve-se manter tal estrutura, e acrescentar ações pontuais, como: aumento do número de carros, novas linhas e pontos em bairros periféricos.



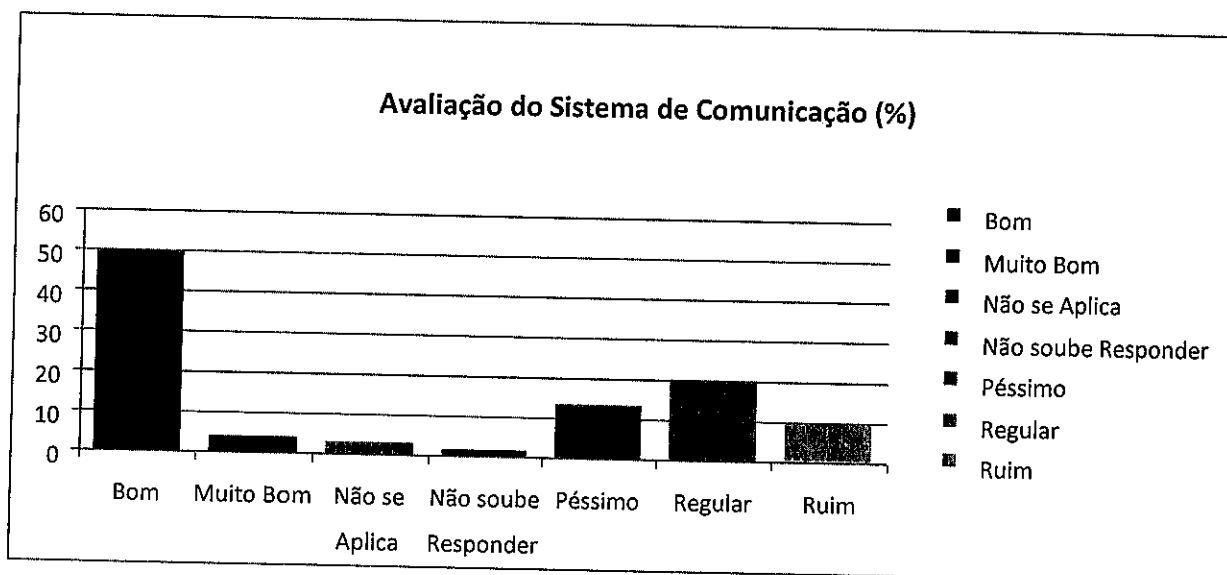
ARAÇARIGUAMA

Aquela que Deus ama
 Governo de Trabalho e Amor

SECRETARIA DE CULTURA E TURISMO



O próximo item se refere ao Sistema de Comunicação que abrange tanto a pública quanto a privada, que segundo a pesquisa de campo 49,4% avaliou como boa, 20% regular e 13,3% péssimo.



Margem de Erro: 2,2%

Gráfico nº. 35: Avaliação do Sistema de Comunicação.

Conforme visto no inventário, existe uma deficiência de comunicação específica entre a prefeitura e comunidade, a qual os próprios moradores não ficam sabendo as benfeitorias inauguradas, além disso, só foram identificados 02 (dois) jornais de circulação local.

De encontro com essa afirmação, pode-se constatar que para 48% dos entrevistados é necessário ter maior facilidade de acesso aos meios de informação, 22,7% solicitou qualidade da divulgação de informações e 14,7% maior quantidade de meios de comunicação.

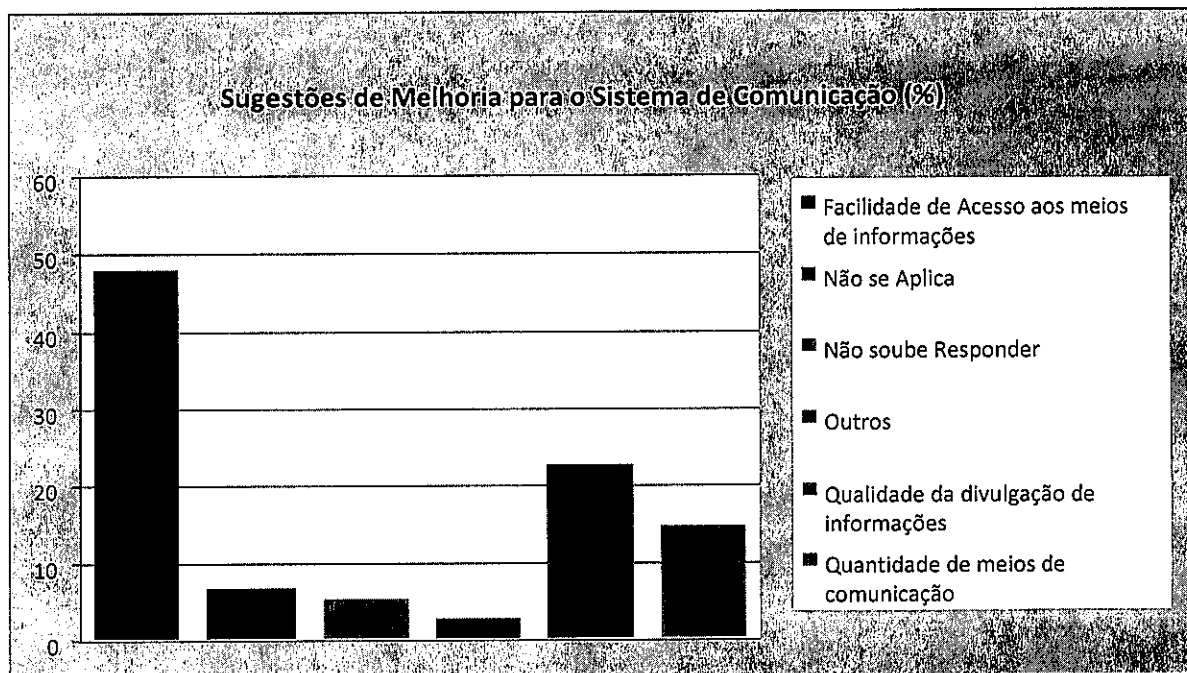


ARAÇARIÇUAMA

Aquela que Deus ama
 Governo de Trabalho e Amor

SECRETARIA DE CULTURA E TURISMO

FILE N.º	SA
REGI	0915
S.º PI - DOL	



Margem de Erro: 2,2%

Gráfico nº. 36: Sugestões de Melhoria para o Sistema de Comunicação.

Conclui-se, segundo o gráfico de nº. 36, que a maior dificuldade é o acesso a informação. Então, deve-se investir nesse setor para a criação de um novo canal, que comunique a comunidade as realizações e acontecimentos da cidade.

O Sistema de Saúde segundo a pesquisa de campo foi avaliado por 34,7% dos munícipes como péssimo, por 33,4% como regular e 17,4% como bom.

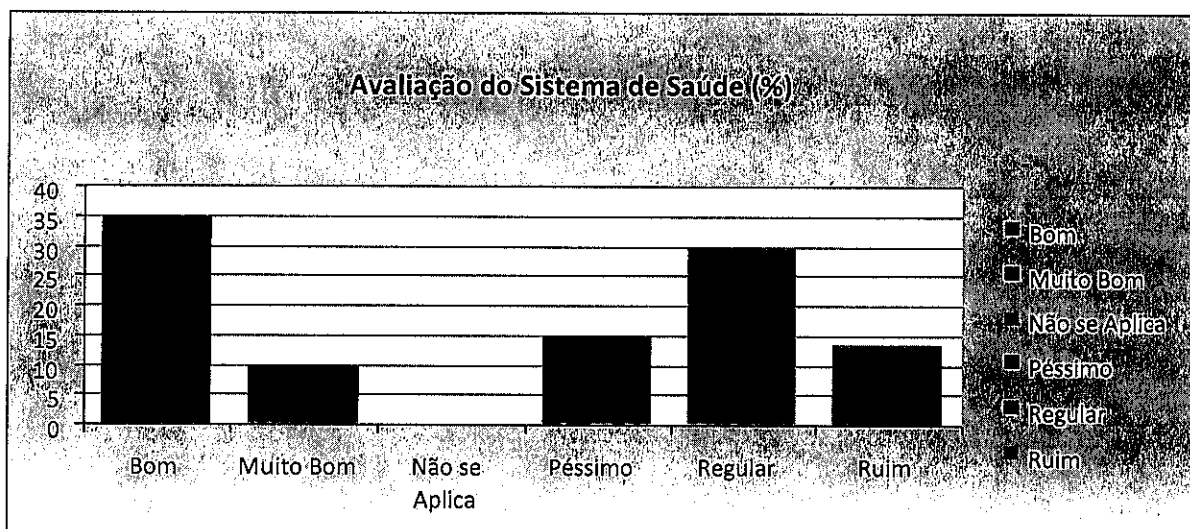


ARAÇARIGUAMA

Aquela que Deus ama
 Governo de Trabalho e Amor

SECRETARIA DE CULTURA E TURISMO

FL. N.º	128
RGL	0915
SRPI - DOL	



Margem de Erro: 2,2%

Gráfico nº. 37: Avaliação do Sistema de Saúde.

Julga-se necessário para a comunidade o investimento no aumento de profissionais, porque traria maior agilidade no atendimento.

Do universo da pesquisa, obteve-se como indicador: aumento de profissionais de saúde por 38,7%, seguido com 34,7% a melhor qualificação dos profissionais, e por fim, o aumento das unidades hospitalares com 16%.

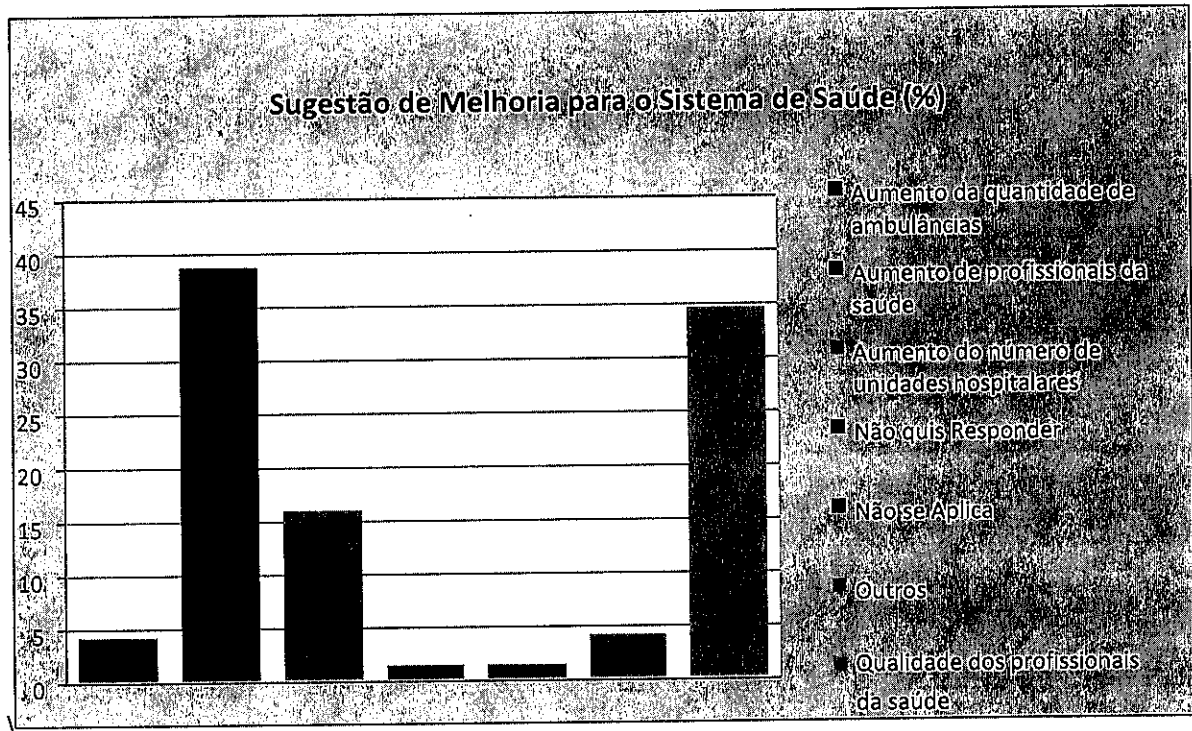


ARAÇARIÇUAMA

Aquela que Deus ama
 Governo de Trabalho e Amor

SECRETARIA DE CULTURA E TURISMO

IL. N.º	583
RSU 0915	1.1.17
SOPH - DOL	



Margem de Erro: 2,2%

Gráfico nº. 38: Sugestão de Melhoria para o Sistema de Saúde.


Haja vista a dificuldade para se agendar consulta, entende-se pertinente o investimento em mais profissionais, qualificação e em equipamentos, principalmente para a comunidade não precisar se deslocar até Sorocaba, e os eventos municipais terão maiores respaldo a emergências.

Sobre o Sistema Educacional, obteve-se dentro do mesmo sistema de avaliação apresentado, o seguinte resultado: 34,7% avaliaram como bom, já 32% disseram ser regular e 20% apontaram que é ruim.

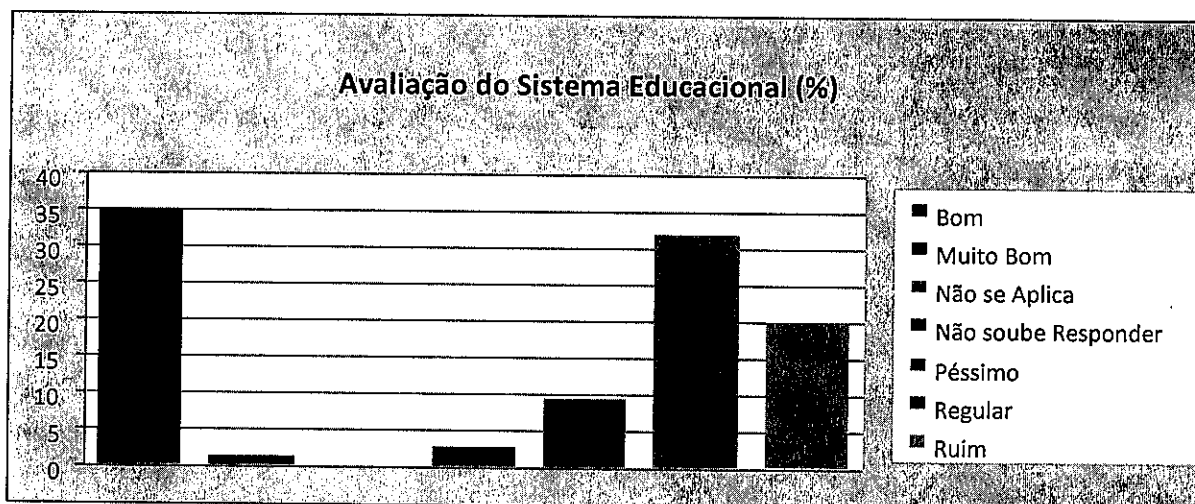


ARAÇARIÇUAMA

Aquela que Deus ama
 Governo de Trabalho e Amor



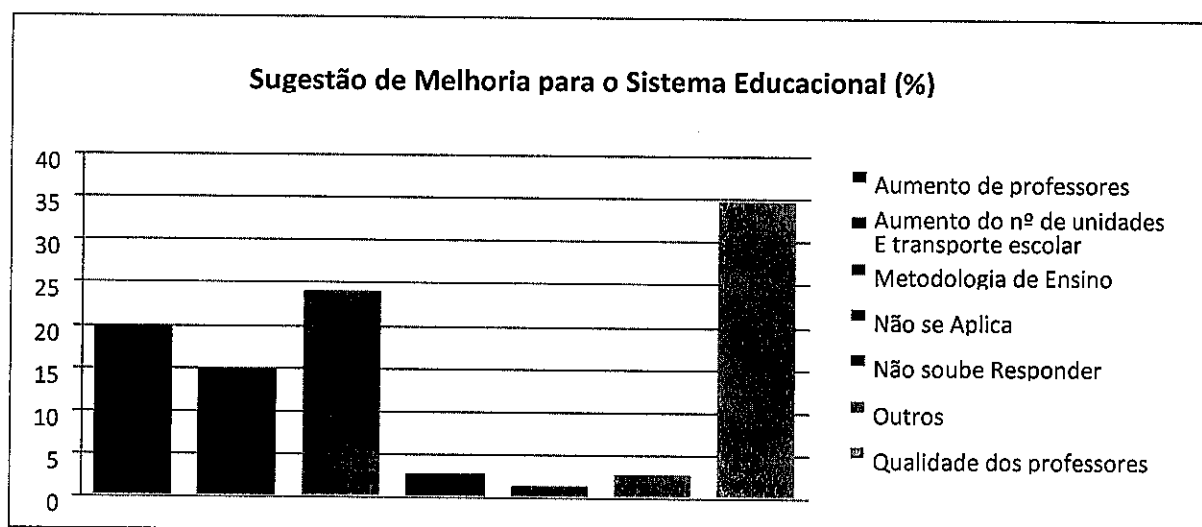
SECRETARIA DE CULTURA E TURISMO



Margem de Erro: 2,2%

Gráfico nº. 39: Avaliação do Sistema Educacional.

Tendo em vista, a manutenção e melhoria dessa condição, foi apontado no resultado que ainda é necessário investir, em: qualificação dos profissionais por 34,7% dos entrevistados, metodologia de ensino 24% e aumento de profissionais por 20%.



Margem de Erro: 2,2%

Gráfico nº. 40: Sugestões de Melhoria para o Sistema Educacional.



ARAÇARIGUAMA

Aquela que Deus ama
 Governo de Trabalho e Amor

FLS. N.º	515
RGL	0915
SPM - DGI	

SECRETARIA DE CULTURA E TURISMO

Como apresentado no Inventário Turístico e complementado pelos dados acima, o enfoque de investimento na Educação Infantil e Fundamental de Araçariguama, poderá ser na capacitação dos professores sobre a história local com inserção dessas informações nos programas de aulas. Essa sugestão foi colocada, após perguntar a comunidade qual era o seu grau de conhecimento da história local, somente 17,3% conhecia totalmente e 60% afirmou que conheciam parcialmente.

Outra observação seria a baixa capacitação da mão de obra local em geral e principalmente turística, já que os jovens migram para Sorocaba ou São Paulo em busca de formação superior e acabam não retornando ao município, quando a oportunidade por via do turismo fixa e oferece desenvolvimento a essa parcela da população.

O Sistema de Segurança, na opinião de 33,4% dos moradores é considerado bom, enquanto 25,3% avaliam como regular e 21,3% péssimo.

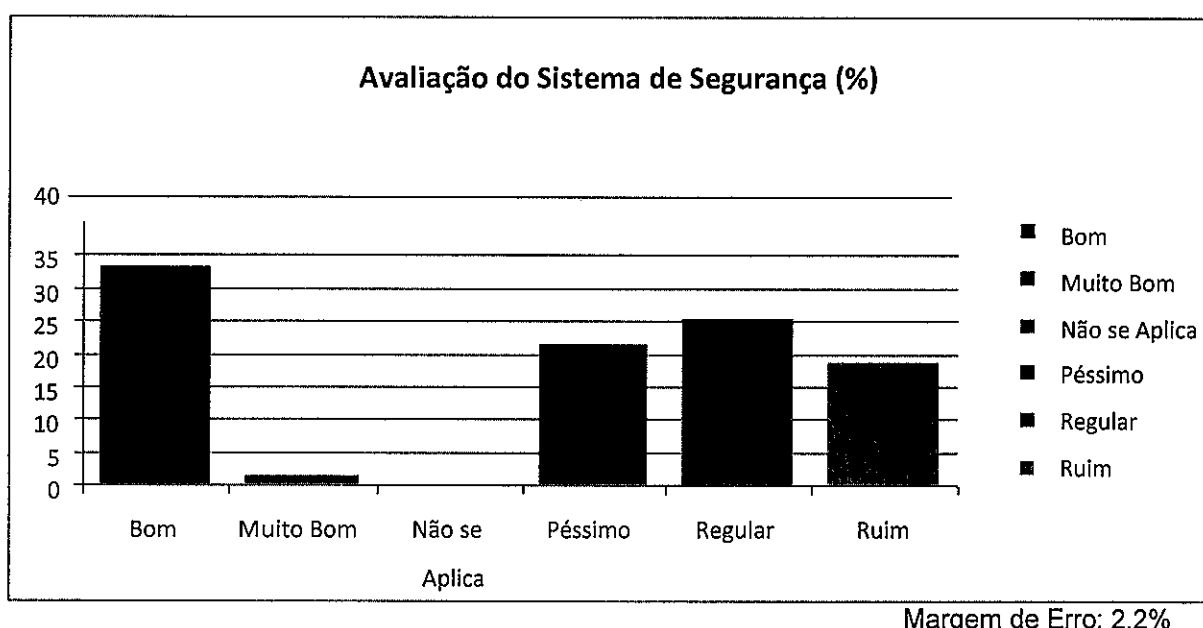



Gráfico nº. 41: Avaliação do Sistema de Segurança.



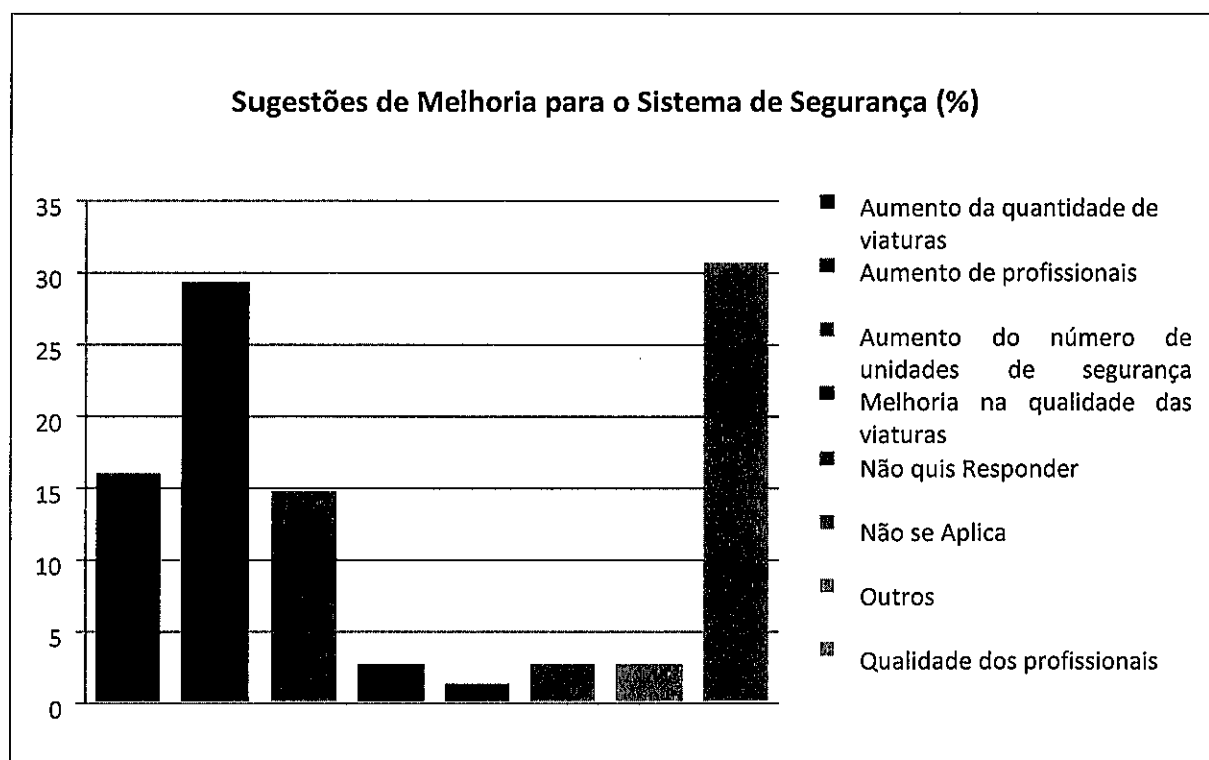
ARAÇARIÇUAMA

Aquela que Deus ama
 Governo de Trabalho e Amor



SECRETARIA DE CULTURA E TURISMO

As principais sugestões que os entrevistados colocaram, para melhorar o Sistema de Segurança foram: qualificação dos profissionais (30,7%), aumento dos profissionais (29,3%) e aumento da quantidade de viatura (16%).



Margem de Erro: 2,2%

Gráfico nº. 42: Sugestões de Melhoria para o Sistema de Segurança.


Conforme apontado no Inventário, existem necessidades latentes por melhorias na oferta local de lazer municipal, principalmente com investimento em iluminação, reparos estruturais, limpeza, acesso, receptivo ao turista, acessibilidade as portadores de necessidades especiais e sanitários.

Dentro do cenário apresentado, percebe-se que serviços como a Segurança e Meios de Transporte não precisam encabeçar as prioridades de investimento da



ARAÇARIGUAMA

Aquela que Deus ama
 Governo de Trabalho e Amor



SECRETARIA DE CULTURA E TURISMO

gestão municipal, comparada a necessidade de outros serviços públicos, como: Saúde, Educação, Vias Públicas, Comunicação e Lazer.

2.10. ANÁLISE SWOT DO DIAGNÓSTICO

Com base nas informações coletadas para a elaboração do Inventário Turístico de Araçariguama foi elaborado o Diagnóstico Turístico do Município. Diagnóstico esse composto da oferta turística, caracterização da demanda e perfil da comunidade residente.

A partir dessas informações foi possível elaborar uma análise e avaliação do município em relação ao Turismo, como identificar possíveis problemas que estejam dificultando o seu desenvolvimento no município, como também apresentar propostas para solucionar esses pontos.

Para explicitar essas conclusões, será utilizada a ferramenta da Análise *SWOT* (*Strengths, Weaknesses, Opportunities and Threats*), que são na ordem apresentada, pontos fortes, fracos, oportunidades e riscos das propostas.

Segundo KOTLER (1998, p. 208), esse instrumento é capaz de estabelecer uma direção para o plano:

"pois as forças devem ser capitalizadas, as fraquezas serem administradas, as oportunidades devem ser disponibilizadas e os riscos devem representar as restrições no futuro e que deverão ser acompanhadas cuidadosamente".

Para o turismo essa ferramenta permite analisar cuidadosamente todos os elementos. De acordo com o autor, essa técnica deve ser realizada a partir de duas avaliações iniciais: interna e externa.



ARAÇARIGUAMA

Aquela que Deus ama
 Governo de Trabalho e Amor

SECRETARIA DE CULTURA E TURISMO

FLS. N.º	38
RGL	0915
SEPI - DOL	

A abrangência interna inclui-se as características físicas, estruturais, organizacionais e demais ao objeto estudado. Na análise externa o foco é o ambiente no qual o elemento se encontra, levando-se em conta concorrentes e outros fatores que poderão influenciar o andamento das propostas.

A tabela nº. 16 a seguir permite maior compreensão de como será feita a análise e avaliação turística do município de Araçariçuama.

Tabela nº. 16: Referência de análise da matriz SWOT

Análise SWOT		
Interna	Strengths (Pontos fortes, potencialidades)	Weaknesses (Pontos fracos, fraquezas)
Externa	Opportunities (Oportunidades)	Threats (Riscos, ameaças)

Essa metodologia possibilita o cruzamento dessas quatro categorias de informações, onde serão cruzados os aspectos internos e externos, obtendo-se como resultado as estratégias a serem seguidas a fim de se alcançar o sucesso do elemento analisado.

Em cada cruzamento poderá obter-se novas estratégias, como mostra a tabela a seguir.



ARAÇARIQUAMA

Aquela que Deus ama

Governo de Trabalho e Amor

SECRETARIA DE CULTURA E TURISMO




Tabela nº. 17: Estratégias de Análise da Matriz SWOT.

ELEMENTO		Aspectos Internos	
		Potencialidades	Fraquezas
Aspectos Externos	Oportunidades	Estratégias de Desenvolvimento	Estratégias de Correção
	Riscos	Estratégias de Diferenciação	Estratégias de Reestruturação

Fonte: URL: www.bnb.gov.br, acessado em Jan 2017.

A seguir apresentam-se as análises referentes ao município de Araçariquama, o que possibilita visualizar como este cada segmento da atividade turística, e também direciona alternativas aos problemas identificados visando o desenvolvimento do turismo.



ARAÇARIQUAMA

Aquela que Deus ama

Governo de Trabalho e Amor

SECRETARIA DE CULTURA E TURISMO

FLS. N.º	80
RGL	0915
SRPL - DOL	

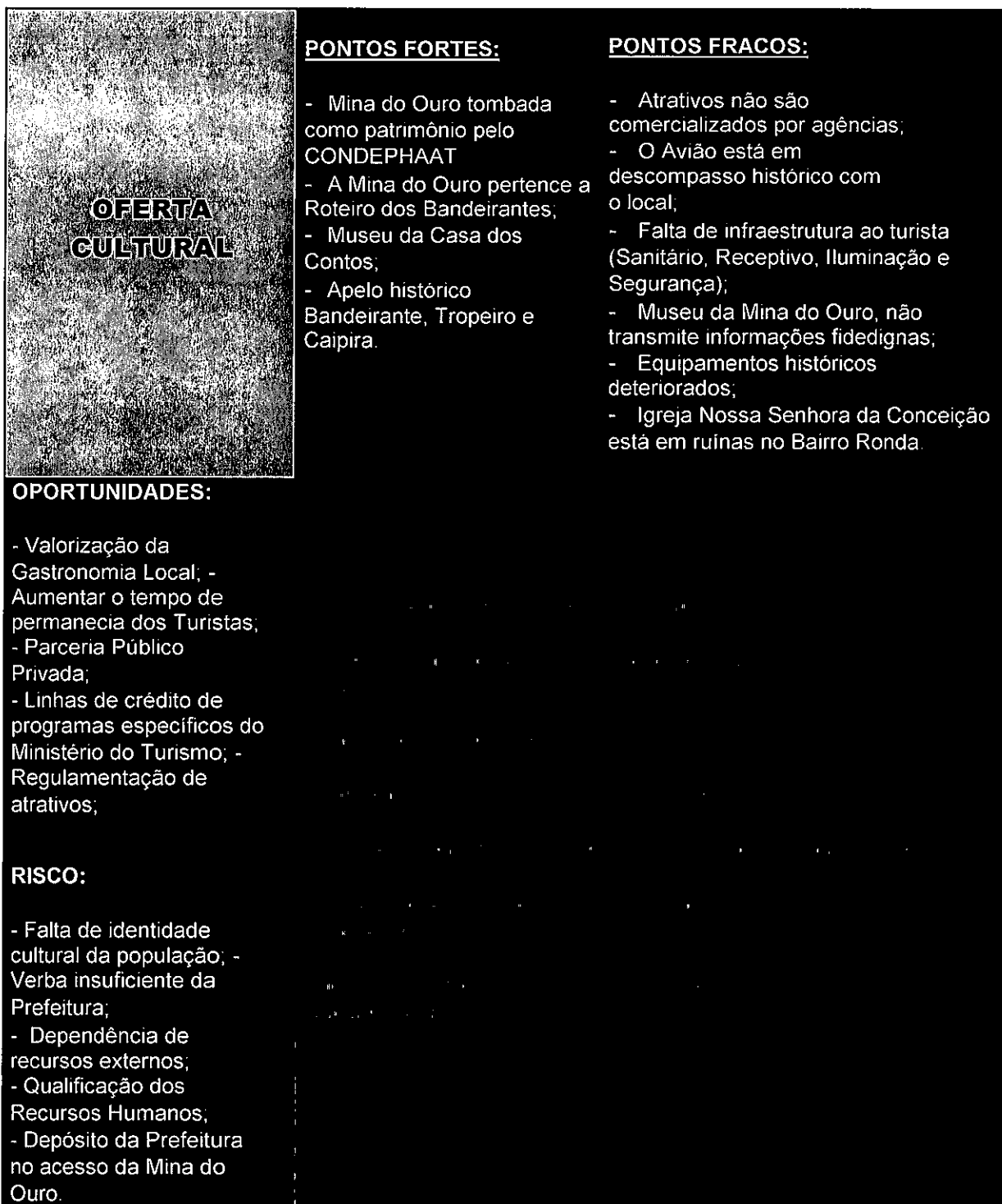


Figura nº. 17: Análise SWOT da Oferta Turística Cultural.



ARAÇARIGUAMA

Aquela que Deus ama

Governo de Trabalho e Amor

SECRETARIA DE CULTURA E TURISMO

FLS. N.º	81
RGL	0915
SERVIÇO	

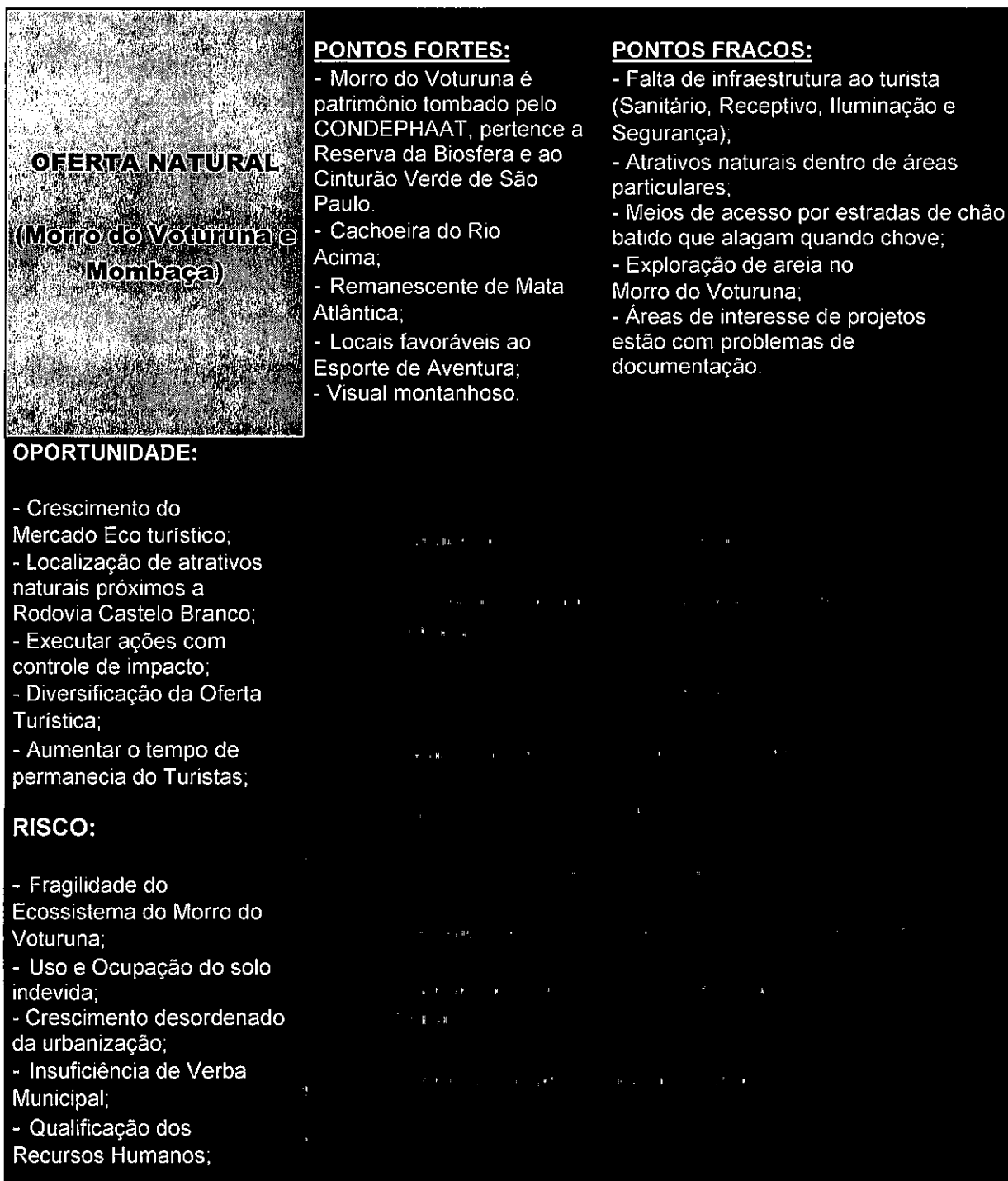


Figura nº. 18: Análise SWOT da Oferta Turística Natural.



ARAÇARIÇUAMA

Aquela que Deus ama

Governo de Trabalho e Amor

SECRETARIA DE CULTURA E TURISMO

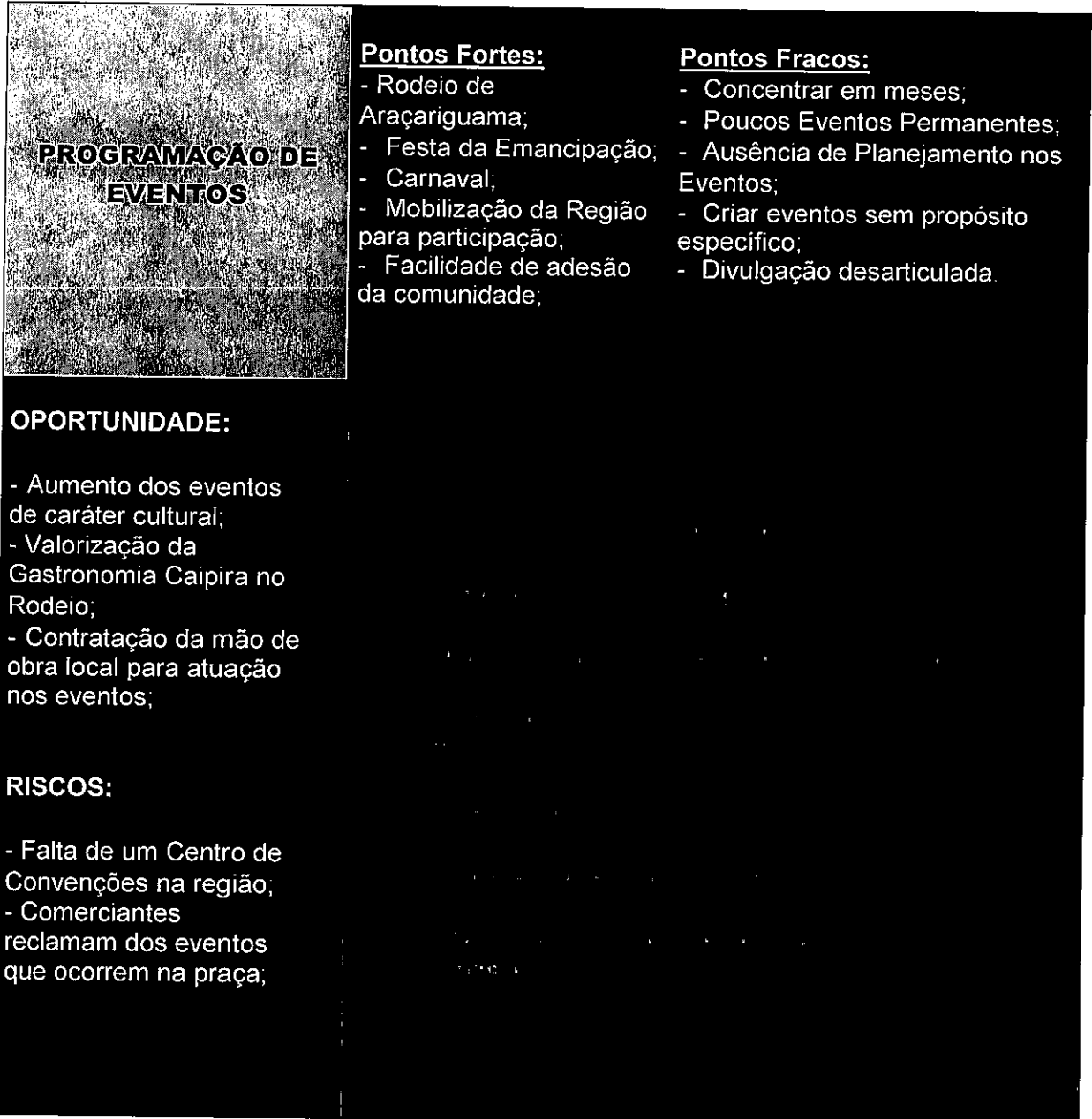



Figura nº. 19: Análise SWOT da Oferta Turística da Programação de Eventos.



ARAÇARIÇUAMA

Aquela que Deus ama

Governo de Trabalho e Amor

SECRETARIA DE CULTURA E TURISMO

FLS. N.º	83
REG. 0915	
SECRETARIA DE CULTURA E TURISMO	

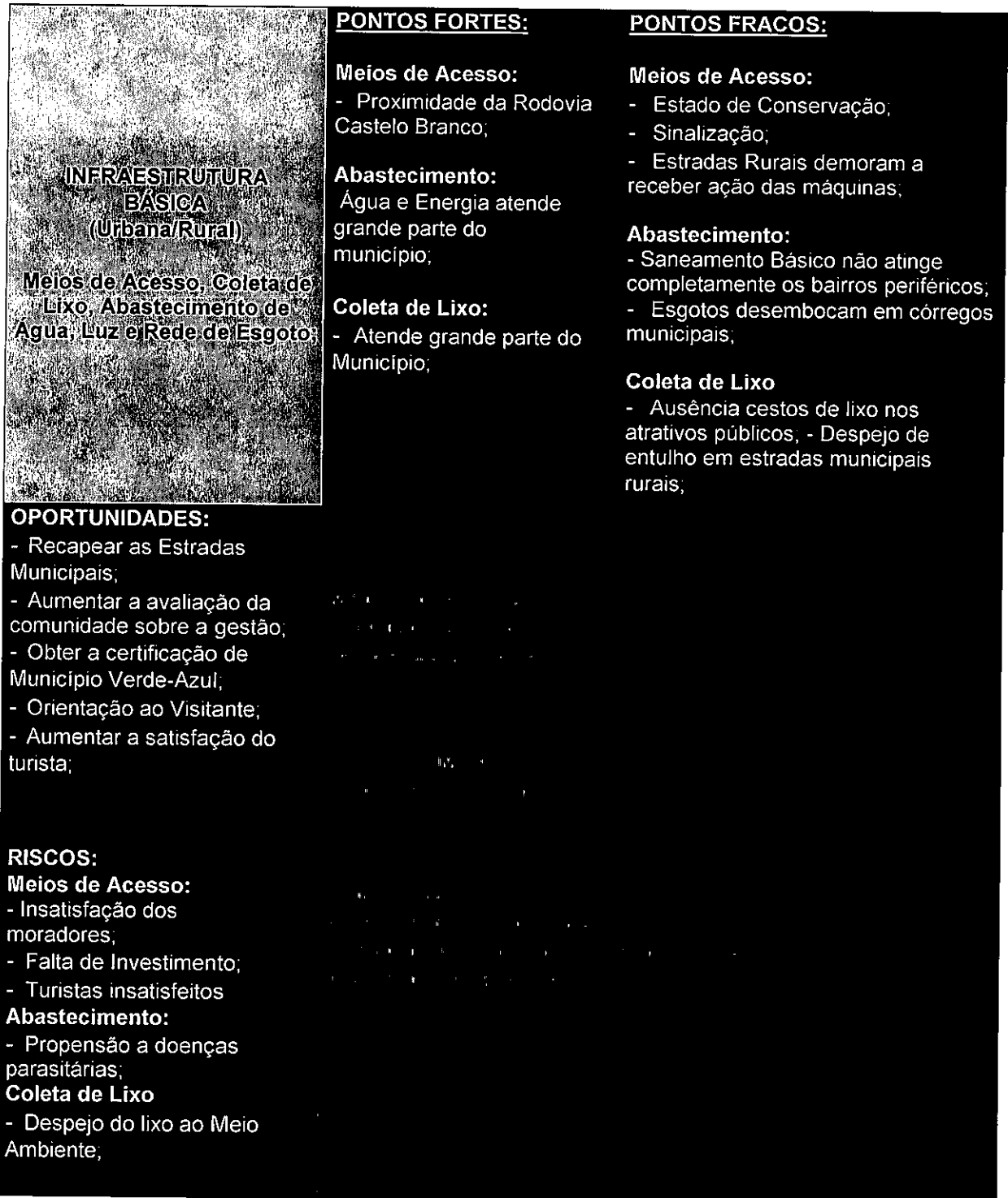


Figura nº. 20: Análise SWOT da Infraestrutura Turística.



ARAÇARIGUAMA

Aquela que Deus ama

Governo de Trabalho e Amor

SECRETARIA DE CULTURA E TURISMO

FLS. N.º	584
RGL	0915
SRPI - DOL	

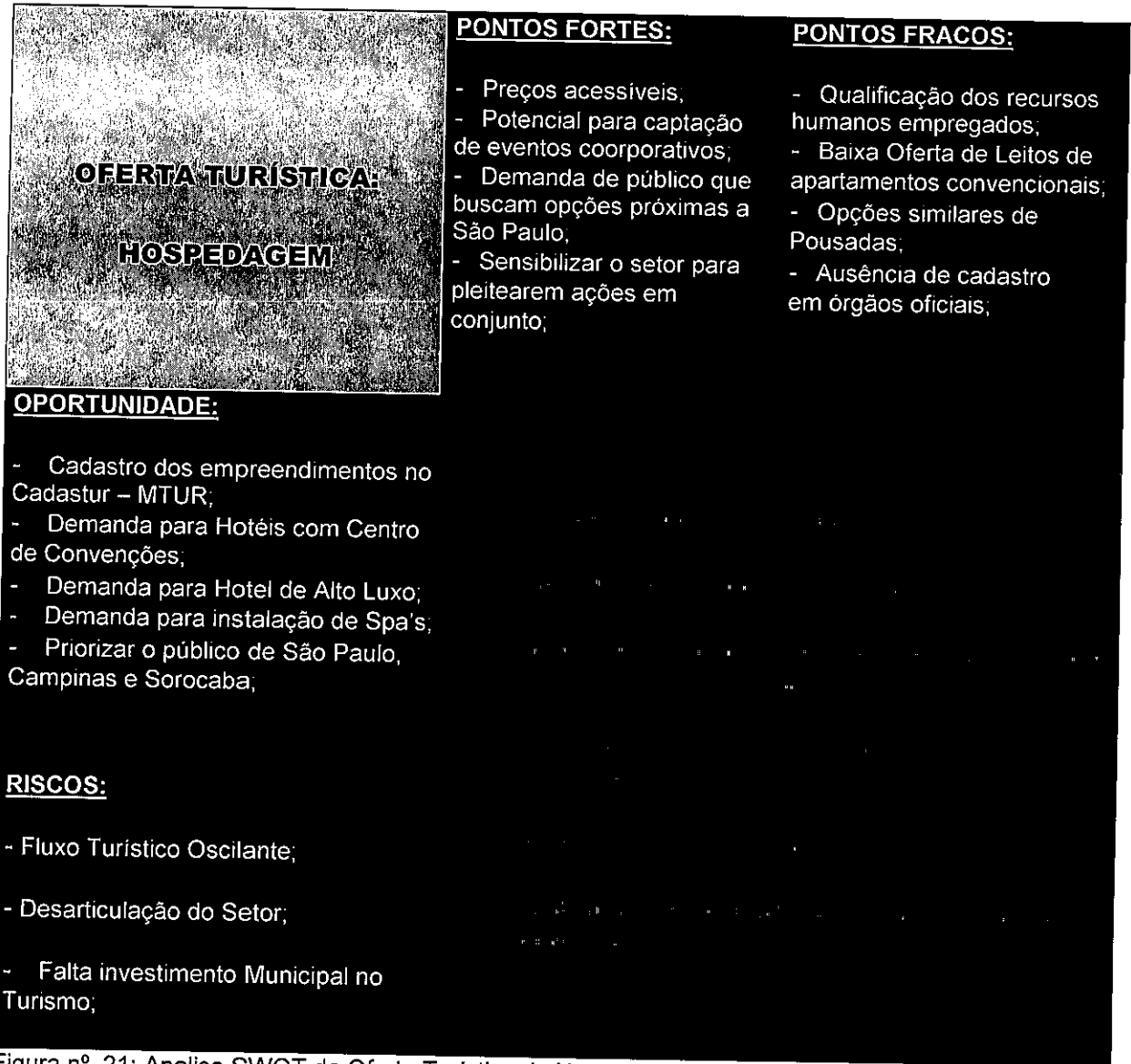


Figura nº. 21: Análise SWOT da Oferta Turística de Hospedagem.



ARAÇARIGUAMA

Aquela que Deus ama

Governo de Trabalho e Amor

FLS. N.º	88
RGL	0915
SPM - 001	

SECRETARIA DE CULTURA E TURISMO

	<p>PONTOS FORTES:</p> <ul style="list-style-type: none"> - Empreendimentos Casarão 54 e Rancho 53 têm público definido; - Casarão 54 oferece gastronomia típica paulista; - Variedade de preços; - Variedade de especialidades; - Empreendedores do setor investindo em hotelaria; 	<p>PONTOS FRACOS:</p> <ul style="list-style-type: none"> - Qualificação dos recursos humanos empregados; - Setor não esta regulamentado; - Estabelecimentos não participam de associações de classes; - Ausência de um prato típico local;
	<p>OPORTUNIDADE:</p> <ul style="list-style-type: none"> - Criar prato típico local de acordo com a evolução histórica local; - Estimular o pequeno empresário a expandir seus negócios; - Cadastrar empreendimentos no Cadastur – MTUR; - Valorização cultural gastronômica bandeirante, tropeira e caipira; 	
	<p>RISCOS:</p> <ul style="list-style-type: none"> - Setor desarticulado; - Fluxo turístico instável; 	

Figura nº. 22: Análise SWOT da Oferta Turística de Alimentação.



ARAÇARIÇUAMA

Aquela que Deus ama

Governo de Trabalho e Amor

SECRETARIA DE CULTURA E TURISMO

FLS. N.º	86
RGL	0915
SRM - DOL	

<p>OFERTA TURÍSTICA: LAZER E ENTRETENIMENTO</p>	<p>PONTOS FORTES:</p> <ul style="list-style-type: none"> - Disponibilidade de terrenos para construção de áreas de Lazer; - Ações da Casa Cora - Coralina; 	<p>PONTOS FRACOS:</p> <ul style="list-style-type: none"> - Pouca Variedade de Equipamentos; - Maior oferta de equipamentos pagos; - Poucas opções de Entretenimento Noturno; - Parque de Mina não possui condições de atender ao público; - Concentração de opções de lazer no centro município;
	<p>OPORTUNIDADE:</p> <ul style="list-style-type: none"> - Democratizar o acesso ao exercício físico; - Parceria Pública Privada; - Intensificar os serviços prestados pela Casa Cora Coralina; - Cadastro dos empreendimentos no Cadastur – MTUR; - Estabelecer links históricos do Avião com a Evolução dos Transportes, desde os Tropeiros. 	
	<p>RISCOS:</p> <ul style="list-style-type: none"> - Insuficiência de Verba Municipal; - Dependência exclusiva de recursos públicos ou privados para execução de projetos; - Qualificação dos Recursos Humanos da Prefeitura; 	


Figura nº. 23: Análise SWOT da Oferta Turística de Lazer.



ARAÇARIGUAMA

Aquela que Deus ama

Governo de Trabalho e Amor



SECRETARIA DE CULTURA E TURISMO

<p>INFRAESTRUTURA DE APOIO AO TURISMO</p> <p>(Transporte e Meios de Acesso // Saúde // Educação)</p>	<p>PONTOS FORTES:</p> <p>Transporte e Meios de Acesso:</p> <ul style="list-style-type: none"> - Proximidade da Rodovia Castelo Branco; - Serviço satisfatório oferecido pela Ralip; <p>Saúde:</p> <ul style="list-style-type: none"> - Disponibilidade de diversos tipos de especialistas; <p>Educação:</p> <ul style="list-style-type: none"> - Número de Escolas Públicas; - Taxa de alfabetizados; 	<p>PONTOS FRACOS:</p> <p>Transporte e Meios de Acesso:</p> <ul style="list-style-type: none"> - Opções de Horário dos Ônibus; - Pavimentação das Estradas Municipais; <p>Saúde:</p> <ul style="list-style-type: none"> - Hospitais com poucos recursos para casos graves; - Faltam profissionais na área de saúde; <p>Educação:</p> <ul style="list-style-type: none"> - Qualificação dos Professores; - Formação Superior ou Tecnólogo;
	<p>OPORTUNIDADES:</p> <p>Transporte e Meios de Acesso:</p> <ul style="list-style-type: none"> - Fiscalizar o serviço da concessionária; <p>Saúde:</p> <ul style="list-style-type: none"> - Incentivos Fiscais a Iniciativa Privada; - Construção de Postos de Atendimentos na periferia; <p>Educação:</p> <ul style="list-style-type: none"> - Inserção no programa escolas: aulas da história local e educação ambiental; <p>RISCOS:</p> <p>Transporte e Meios de Acesso:</p> <ul style="list-style-type: none"> - Serviço terceirizado; <p>Saúde:</p> <ul style="list-style-type: none"> - Poucas Unidades Hospitalares Públicas; <p>Educação:</p> <ul style="list-style-type: none"> - Acessibilidade nas Escolas; 	

Figura nº. 24: Análise SWOT da Infra Estrutura de Apoio ao Turista.



ARAÇARIÇUAMA

Aquela que Deus ama

Governo de Trabalho e Amor

SECRETARIA DE CULTURA E TURISMO

FLS. N.º	88
RGL	0915
SRM	001

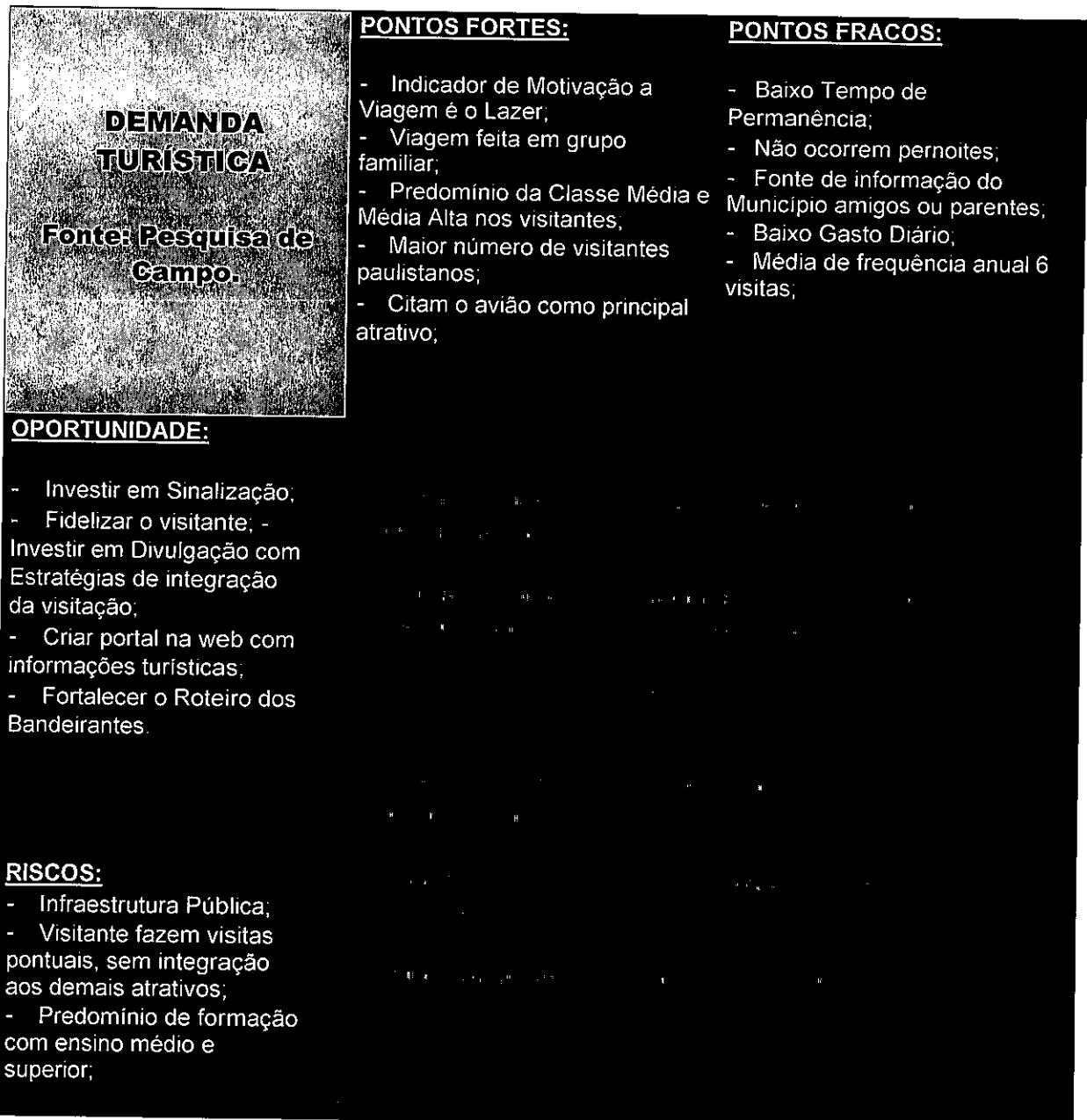


Figura nº. 25: Análise SWOT da Demanda Turística.



ARAÇARIGUAMA

Aquela que Deus ama

Governo de Trabalho e Amor

SECRETARIA DE CULTURA E TURISMO

FLS. N.º	801
RGL	0915
SECRETARIA	

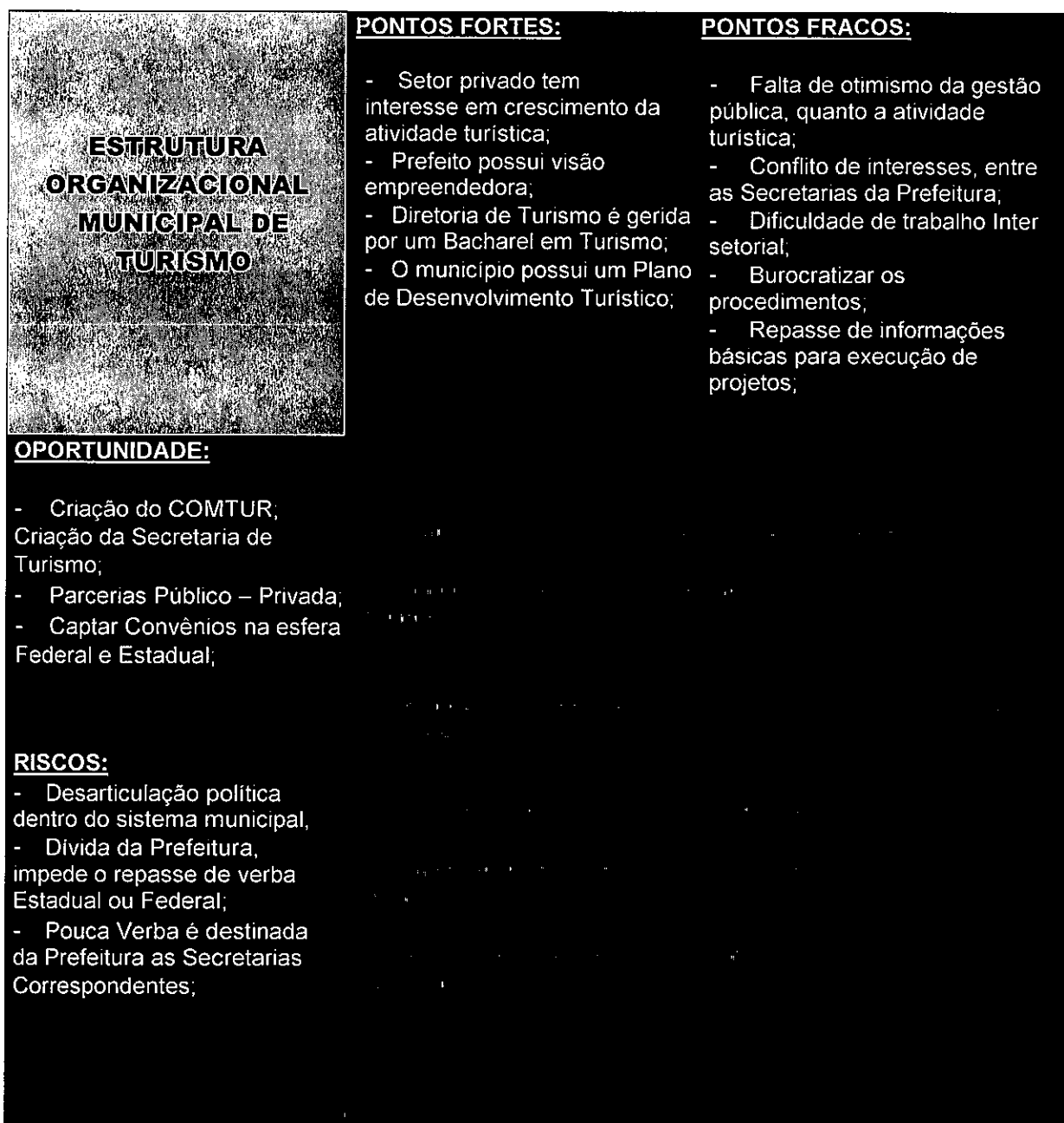


Figura nº. 26: Análise SWOT da Estrutura Organizacional do Turismo.



ARAÇARIGUAMA

Aquela que Deus ama

Governo de Trabalho e Amor

FLS. N.º	590
RGL	0915
SPM - DCM	

SECRETARIA DE CULTURA E TURISMO

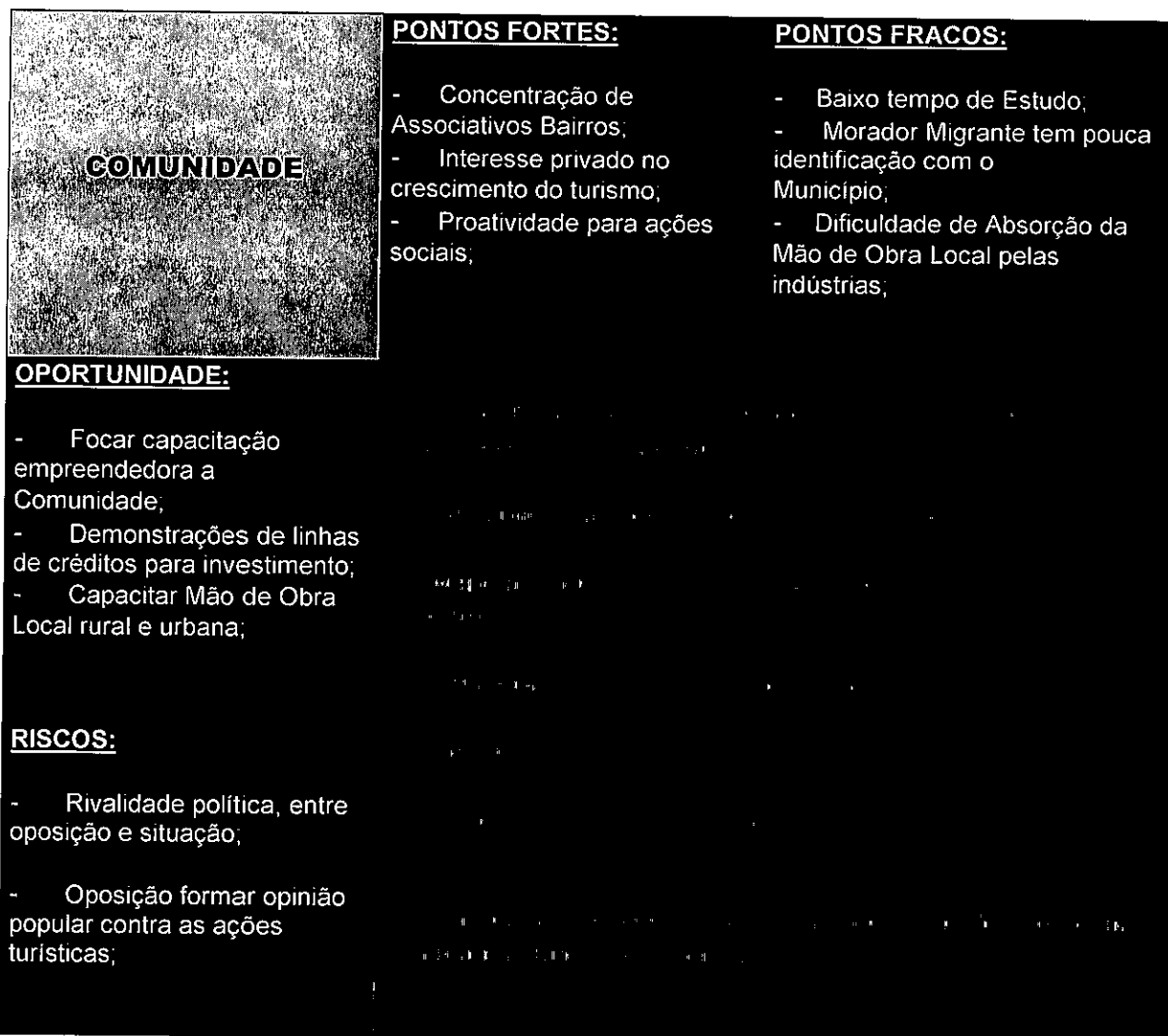


Figura nº. 27: Análise SWOT da Comunidade.



ARAÇARIÇUAMA

Aquela que Deus ama

Governo de Trabalho e Amor

FLS. N.º	571
RGL	0915
DATA	

SECRETARIA DE CULTURA E TURISMO

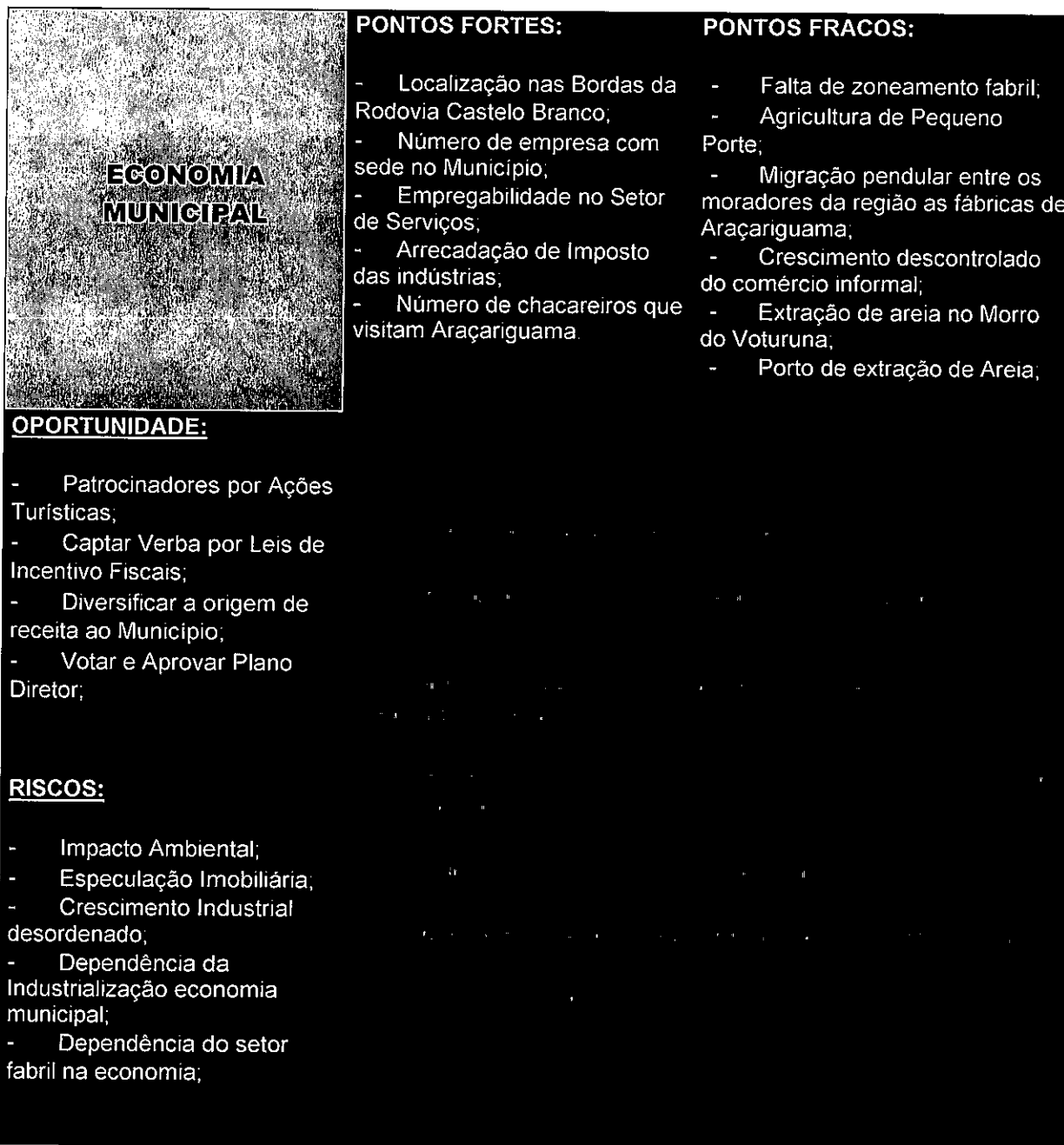


Figura nº. 28: Análise SWOT da Economia Municipal.



ARAÇARIGUAMA

Aquela que Deus ama

Governo de Trabalho e Amor

SECRETARIA DE CULTURA E TURISMO

FLS. N.º	57
RGL	0915
SPCL-DOI	

<p>COMPETITIVIDADE DO ATRATIVO/ROTEIRO DO BANDEIRANTE</p>	<p>PONTOS FORTES:</p> <p>Competitividade do Destino:</p> <ul style="list-style-type: none"> - Formação Histórica; - Mina do Ouro; - Morro do Voturuna; - Rodeio; - Parque Industrial; - Preços Competitivos; <p>Roteiro do Bandeirante:</p> <ul style="list-style-type: none"> - A Mina de Ouro de Araçariguama é um ícone desse passado histórico; 	<p>PONTOS FRACOS:</p> <p>Competitividade do Destino:</p> <ul style="list-style-type: none"> - Infraestrutura Turística; - Divulgação dos Episódios Recentes na Mídia; - Gestões anteriores desenvolveram ações sem respaldo profissional; <p>Roteiro do Bandeirante:</p> <ul style="list-style-type: none"> - Roteiro não comercializado por agências; - Roteiro sem planejamento integrado; - Falta uma divulgação integrada e confecção de mídias;
	<p>OPORTUNIDADE:</p> <p>Competitividade do Destino:</p> <ul style="list-style-type: none"> - Opção a 1 hora de São Paulo e Sorocaba; <p>Roteiro do Bandeirante:</p> <ul style="list-style-type: none"> - Aumento do tempo de permanência do turista; - Preencher Sazonalidade; - Participação em Feira de Turismo; - Fomentar Turismo Pedagógico; <p>RISCOS:</p> <p>Competitividade do Destino:</p> <ul style="list-style-type: none"> - Roteiro Taipa de Pilão; - Circuito de Itupararanga; - Município de Itu; - Santana de Parnaíba; - Bom Jesus do Pirapora; - São Roque; <p>Roteiro do Bandeirante:</p> <ul style="list-style-type: none"> - Falta de apoio institucional do Governo do Estado; - Ausência de receptivo em alguns municípios do Roteiro; 	

Figura nº. 29: Análise SWOT da Infraestrutura da Competitividade do Atrativo.



ARAÇARIÇUAMA

Aquela que Deus ama

Governo de Trabalho e Amor

Fls. N.º	573
RSL	0915
SECRETARIA DE CULTURA E TURISMO	

SECRETARIA DE CULTURA E TURISMO

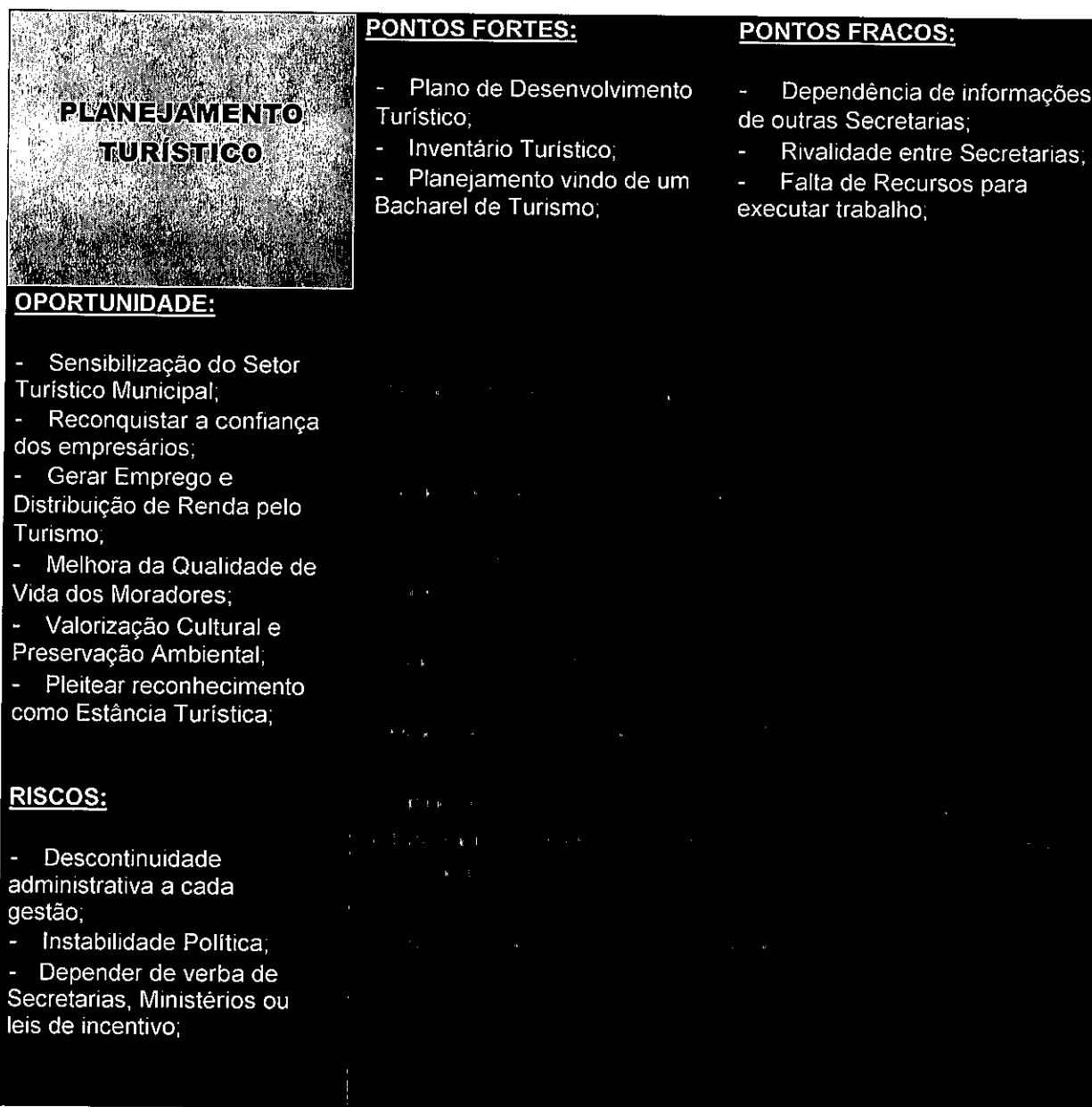


Figura nº. 30: Análise SWOT do Planejamento Turísticos.




ARAÇARIÇUAMA

Aquela que Deus ama

Governo de Trabalho e Amor

SECRETARIA DE CULTURA E TURISMO



REFERÊNCIAS BIBLIOGRÁFICAS

AB'SABER, A. N. **Os baixos chapadões do Oeste Paulista**. Geomorfologia, São Paulo, 1969.

ABUMANSUR, E. S. (org.) **Turismo Religioso: ensaios antropológicos sobre religião e turismo**. Campinas: Papirus, 2003.

ALFREDO, E. J. **O ciclo do Muar: Revista de História**, nº 1, Janeiro-Março, São Paulo, USP, 1950.

ALMEIDA, Renato. **Manual de Coleta Folclórica**. Rio de Janeiro: Campanha de Defesa do Folclore Brasileiro, 1960.

AZEVEDO, F. **A cultura brasileira**. Rio de Janeiro: UFRJ; Brasília, 1996.

BALLART, J. **El Patrimonio Histórico y Arqueológico: Valor y Uso**. Barcelona: Ariel Patrimonio Histórico, 1997.

BAENINGER, R. **Expansão, redefinição ou consolidação dos espaços da migração em São Paulo: análises a partir dos primeiros resultados do Censo, 2000**.

BARRETTO, Margarida. **Manual de iniciação ao estudo do turismo**. Campinas: Papirus, 1995.

BARRETTO, Margarida. **Cultura e Turismo: Discussões Contemporâneas**. Campinas: Papirus, 2007.

BARROS, N. C. C. **Manual de geografia do turismo: meio ambiente, cultura e paisagens**. Recife: Universitária da UFPE, 2000.

BELLUZZO, Rosa. **São Paulo Sabor e Memória**. Editora Unesp, 2008.


BENI, Mário Carlos. **Análise estrutural do turismo**. 10. ed. São Paulo: SENAC, 2004.

BENETT, Peter D. (Org.) **Dictionary of Marketing terms**. 2. ed. Chicago: 1995



ARAÇARIGUAMA

Aquela que Deus ama
 Governo de Trabalho e Amor



SECRETARIA DE CULTURA E TURISMO

- BRASIL. **Constituição da República Federativa do Brasil promulgada em 5 de outubro 1988**. 25. ed. São Paulo : Saraiva, 2000.
- BOONE, L. E.; KURTZ, D. L. **Marketing contemporâneo**. 8. ed. Rio de Janeiro: LTC, 1995.
- BOULLÓN, R.C. **Ecoturismo: Sistemas naturales y urbano**. Buenos Aires: Librerias Turísticas, 1993.
- BOULLÓN, R. C. **Planejamento do espaço turístico**. Tradução: Josely Vianna Baptista. Bauru/SP: Edusc, 2002.
- CAMARA CASCUDO, Luís. **História da Alimentação no Brasil**. São Paulo. Editora Itatiaia, 1983.
- CANDIDO, Antônio. **Os parceiros do Rio Bonito**. 10º Ed. São Paulo: Editora 34, 2003.
- CASTELLS, E. **O poder da Identidade**. São Paulo: Paz da Terra, 1999.
- CALIJURI, M. C.; TUNDISI, J. G. (1990). **Limnologia Comparada das Represas do Lobo (Broa) e Barra Bonita** - Estado de São Paulo: Mecanismos de Funcionamento e Bases para o Gerenciamento. Vol. 50, n.4. São Paulo: Revista Brasileira de Biologia, pp. 893-913.
- CEBALLOS-LASCURAÍM, Héctor. **The future of ecotourism**. n. 17 México: 1988, p. 13-14.
- CEZAR, Adilson. **Notas para a lavoura canavieira em Sorocaba**. Sorocaba: Fundação Dom Aguirre, 1984.
- COOPER, Chris et al. **Turismo, princípios e prática**. Tradução Roberto Cataldo Costa. 2. ed. Porto Alegre: Bookman, 2001.
- COMPANS, Rose. **Empreendedorismo Urbano Entre o Discurso e a Pratica**. São Paulo: Ed. UNESP, 2005.
- CORDEIRO, J. P. Leite. **Braz Cubas e a Capitania de São Vicente**. São Paulo: 1951.



ARAÇARIGUAMA

Aquela que Deus ama

Governo de Trabalho e Amor

FLS. N.º	96
RGL	0915
SPR	1001

SECRETARIA DE CULTURA E TURISMO

CORTESÃO, J. Raposo Tavares e a **Formação Territorial do Brasil**. Lisboa: Editora Portugalia, 1966.

COSTA, PATRICIA CÔRTEZ. **Unidades de Conservação: Matéria Prima do Ecoturismo**. São Paulo. Ed. Aleph, 2002.

DIAS, R.; SILVEIRA, E. J. S. da (orgs.). **Turismo religioso: ensaios e reflexões**. Campinas: Alínea, 2003.

DIAS, R. **Planejamento do turismo: política e desenvolvimento do turismo no Brasil**. São Paulo: Atlas, 2003.

_____. **Turismo sustentável e meio ambiente**. São Paulo: Atlas, 2003.

DE LA TORRE, O. "Él Turismo, fenómeno social". México: Fondo de Cultura, 1992.

DE SOUZA, MARIA JOSÉ. **Políticas Públicas e o Lugar do Turismo**. Brasília: Ministério do Meio Ambiente, 2002.

EMBRATUR, **Segmentação do Turismo: Brasil, 2006**. Disponível em: <www.embratur.gov.br>. Acesso em: abr. 2014

_____. **Política nacional de turismo: diretrizes básicas**. Brasília, 2003.

ENCONTRO NACIONAL DE ESTUDOS POPULACIONAIS, 13, Ouro Preto. *Anais*. Belo Horizonte: Abep, 2002.

FABRETTI, L.C. **Contabilidade tributária**. São Paulo: Atlas, 2005.

_____. **Código Tributário Nacional**. São Paulo: Atlas, 2006.

FERNANDES, F. **Sociedade de classes e subdesenvolvimento**. Rio de Janeiro: Zahar editores, 1981.

FIORI, Pierre. **Une analyse générale de l'impact touristique**. Paris: Edimpra, 1978.

GARCIA, L. B. R. **O processo de formação do capital industrial no Estado de São Paulo: 1880- 1930**. In Geografia Vol. 10, n. 20, out. 1985. Rio Claro, 1985

GIÁCOMO, Cristina. **Tudo acaba em festa**. São Paulo: Página aberta, 1993.



ARAÇARIÇUAMA

Aquela que Deus ama

Governo de Trabalho e Amor

SECRETARIA DE CULTURA E TURISMO

FLS. N.º	57
REG. 0915	

GOULART, J. A. **Tropas e Tropeiros na Formação do Brasil**. Rio de Janeiro: Conquista, 1961.

HOLANDA, S.B. **Caminhos e Fronteiras**. São Paulo: Companhia das Letras, 1995.

HALL, Collin Michael. **Planejamento Turístico: Políticas, Processos e Relacionamentos**. São Paulo, Contexto, 2001.

LAGE, B. H. G.; MILONE, P. C. **Turismo: teoria e prática**. São Paulo: Atlas, 2000.

LEFEBVRE, H. **A revolução Urbana**. Tradução de Sérgio Martins. Belo Horizonte: Moraes, 1991.

LEPSCH, I.F. **Formação e Conservação dos Solos**. São Paulo: Oficinas de Texto, 2002.

LEVIN, Jack. **Estatística Aplicada a Ciências Humanas**. 2. ed. São Paulo: Harbra, 1987.

LEVINE, D. M.; BERENSON, M. L.; STEPHAN, David. **Estatística: Teoria e Aplicações usando Microsoft Excel em Português**. Rio de Janeiro: LTC, 2000.

LOBATO CORRÊA, ROBERTO. **O Espaço Urbano**. Rio de Janeiro: Bertrand Brasil, 1997.

KRIPPENDORF, J. **Sociologia do Turismo: para uma compreensão do lazer e das viagens**. Rio de Janeiro: Civilização Brasileira, 2001.

KOTLER, Philip. **A força política do Megamarketing**. São Paulo: Exame, 1988.

_____. **Administração de Marketing**. São Paulo: Atlas, 1998.

MACCARTHY, E. JEROME. **Marketing Básico**. Rio de Janeiro: Zahar, 1976.

MATIAS, Marlene. **Organização de Evento: Procedimentos e Técnicas**. São Paulo: Manole, 2007.

MARTINS, Jose de Souza. **O cativo da Terra**. São Paulo: Humanas, 1981.



ARAÇARIGUAMA

Aquela que Deus ama

Governo de Trabalho e Amor

SECRETARIA DE CULTURA E TURISMO

FLS. N.º	59
RGL	0915

MCKERCHER, B. **Turismo de Natureza: planejamento e sustentabilidade.** São Paulo: Contexto, 2002.

MINISTÉRIO DA EDUCAÇÃO E CULTURA. **Atividades culturais: realizações da área cultural do MEC no período 1974/1978.** Rio de Janeiro: MEC, 1979.

_____. **Política Nacional de Cultura.** Brasília, 1975.

MINISTÉRIO DAS CIDADES. **Plano Diretor Participativo.** Brasília, 2005.

MINISTÉRIO DO MEIO AMBIENTE. **Construindo a Agenda 21 local.** 2. ed. rev. atual. Brasília, 2003.

MINISTÉRIO DO TURISMO. **Diretrizes para o Desenvolvimento do Turismo Rural.** Ed. Brasília, 2005.

_____. **ECOTURISMO: Orientações Básicas.** Ed. Brasília, 2008.

_____. **Turismo Cultural: Orientações Básicas.** Ed. Brasília, 2008.

_____. **Turismo de Negócios e Eventos: Orientações Básicas.** Ed. Brasília, 2008.

_____. **Plano Nacional do Turismo: diretrizes, metas e programas 2003-2007.** 2. ed. Brasília, 2003.

_____. **Plano Nacional de Turismo: Uma Viagem de Inclusão 2007/2010.** Ed. Brasília, 2007.

MOESCH, M.M. **A produção do saber turístico.** São Paulo: Contexto, 2000.

_____. **A epistemologia social do turismo.** Tese (Doutorado em Turismo). Escola de Comunicação e Arte, Universidade de São Paulo – USP, São Paulo, 2004.

MONTEIRO, J. M. **Negros da Terra. Índios e Bandeirantes nas origens de São Paulo.** São Paulo. Companhia das Letras, 1995.

MORAES, Rubens Borba de. **Contribuição para a história do povoamento de São Paulo até o fim do século XVIII.** In Geografia, ano I, nº1, 1935.

Rua: Santa Cruz, 23 – Centro - Araçariguama / SP - Fone: (11) 4204-1443 – CEP 18.147-000.

E-mail: turismo@aracariguama.sp.gov.br




ARAÇARIGUAMA

Aquela que Deus ama

Governo de Trabalho e Amor

SECRETARIA DE CULTURA E TURISMO



MORIN, E. **Política de Civilização e Problema Mundial**. Revista da FAMECOM, vol. 5. 1996.

MOTA, K.C.N. **Marketing Turístico: promovendo uma atividade sazonal**. São Paulo: Atlas, 2001.

MUNICÍPIO DE SANTANA DE PARNAÍBA. **Plano Diretor do Município de Santana de Parnaíba**. Santana de Parnaíba, 2005.

MUNICÍPIO DE SÃO ROQUE. **Plano Diretor do Município de São Roque**. São Roque, 2007.

MUNICÍPIO DE ARAÇARIGUAMA. **Plano de Metas do Município de Araçariguama**. Araçariguama. São Paulo.

NOELLI, F. S. **Memória e imaginário Guarani: mito, história e territorialidade**. Universidade Católica Dom Bosco, Revista Tellus n. 6-7. Campo Grande: Tellus, 2004.

OLIVEIRA, Antônio Pereira. **Turismo e Desenvolvimento: Planejamento e Organização**. São Paulo: Atlas, 2002.

OLIVEIRA, C.G.S.; MOURA, J.C.; SGAI, M. (Eds.). **Anais do 2º Congresso Brasileiro de Turismo Rural: Turismo, novo caminho no espaço rural brasileiro**. Piracicaba: FEALQ, 2000.

ORGANIZAÇÃO MUNDIAL DE TURISMO (OMT). **Introdução ao Turismo**. São Paulo: Roca, 2001

_____. **Guia para administradores locais: desarrollo turístico sostenible**. Madrid, 1999.

PARKER, Stanley. **A sociologia do lazer**. Rio de Janeiro: Zahar Editores, 1978.

PRADO, Caio Jr. **A Formação do Brasil Contemporâneo**. São Paulo: Brasiliense, 1948.

RATTNER, Henrique. **O Resgate da Utopia**. São Paulo. Editora Palas Atenas, 2005.

Rua: Santa Cruz, 23 – Centro - Araçariguama / SP - Fone: (11) 4204-1443 – CEP 18.147-000.

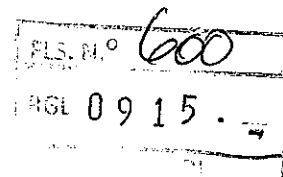
E-mail: turismo@aracariguama.sp.gov.br



ARAÇARIGUAMA

Aquela que Deus ama

Governo de Trabalho e Amor



SECRETARIA DE CULTURA E TURISMO

ROSS, J. L. S. – *O Relevo Brasileiro, as Superfícies de aplainamento e os Níveis Morfológicos* in Revista do Departamento de Geografia, 5 FFLCH- USP. São Paulo, 1991.

ROSS, J. L. S.; MOROZ, I. C. *Mapa geomorfológico do Estado de São Paulo*. Revista do Departamento de Geografia. São Paulo, 1996.

RUSCHMANN, Dóris. *Turismo e planejamento sustentável: A proteção do meio ambiente*. 9. ed. Campinas: Papyrus, 2000.

_____. *Marketing Turístico: um enfoque promocional*. Coleção Turismo. 2. ed. Campinas: Papyrus, 1995.

SACHS, I. *Para pensar o desenvolvimento sustentável*. Rio de Janeiro: Brasiliense, 1993.

SALLUM, B. J. *Capitalismo e Cafeicultura Oeste Paulista*. São Paulo: Duas Cidades, 1946.

SÃO PAULO. *Legislação do Estado de São Paulo*. São Paulo: Atlas, 2001.

SCHLÜTER, R. G. *Gastronomia e Turismo*. São Paulo: Ed. ALEPH, 2003.

SECRETARIA DE ENERGIA, RECURSOS HÍDRICOS E SANEAMENTO. *Águas no Oeste do Alto Tietê*. São Paulo, 2005.

SECRETARIA DO MEIO AMBIENTE DO ESTADO DE SÃO PAULO. *Conhecer para Conservar: As Unidades de Conservação*. São Paulo, 1999.

SILVA, Elias. *Caminhando pela História*. Araçariguama: Ed. Peres, 1998.

SILVA, J. G.; VILARINO, C.; DALE, P. J. *Turismo em áreas rurais: suas possibilidades e limitações no Brasil*. Versão apresentada no Congresso Internacional sobre "Turismo rural e Desenvolvimento Sustentável", realizado em Santa Maria (RS), de 27 a 29 de maio de 1998. Disponível em: <<http://www.eco.unicamp.br/nea/rurbano.htm>>. Acesso em: mar. 2008.

SILVA, P. C. *Do novelo de linha a Manchester paulista*. Neide Maria Peres da Silva – empreendedora. Sorocaba: LINC, 2000.

Rua: Santa Cruz, 23 – Centro - Araçariguama / SP - Fone: (11) 4204-1443 – CEP 18.147-000.

E-mail: turismo@aracariguama.sp.gov.br



ARAÇARIGUAMA

Aquela que Deus ama
 Governo de Trabalho e Amor

FL. N.º	601
ARG. N.º	0915

SECRETARIA DE CULTURA E TURISMO

SIMÕES, R.P. **Relações públicas: função política.** São Paulo: Summus, 1995.

SINGER, Paul. **Desenvolvimento econômico e evolução urbana.** São Paulo: Nacional, 1974.

_____. **Dinâmica populacional e desenvolvimento.** São Paulo: Hucitec, 1970.

STRAFORINI, Rafael. **No Caminho das Tropas.** Sorocaba: Comunicação, 2001.

THEOBALD, William. **Turismo Global.** São Paulo: SENAC, 2001.

TRIOLA, M. F. **Introdução Estatística.** 7. Ed. Rio de Janeiro: LTC, 1999.

TULIK, Olga. **Residências secundárias: presença, dimensão e expressividade do fenômeno no Estado de São Paulo. (Livre-Docência) - Escola de Comunicações e Artes, Universidade de São Paulo.** São Paulo: 1998.

TULIK, Olga. **Turismo Rural.** São Paulo: Aleph, 2003.

TRIGO, L. G. G. **Turismo e Qualidade: tendências contemporâneas.** 5. ed. Campinas: Papirus, 1999.

VALVERDE, Orlando. **A Fazenda de Café Escravocrata no Brasil.** Ministério da Indústria e do Comércio. Rio de Janeiro: Instituto Brasileiro do Café, 1967.

VAZ, Gil Nuno. **Marketing Turístico Receptivo e Emissivo.** São Paulo: Pioneira, 1995.

WILSON, E. O.; KELLERT, S. R. (EDS). **The Biophilia Hypothesis.** Washington: Island Press/Shearwater Books, 1993.

WOOD, Megan Epler. **Ecotourism: principles, practices & policies for sustainability.** Paris: Unes, 2002.

Folha 602
Proc. 915

Nos termos do item 2, parágrafo único do artigo 148, do Regimento Interno, a presente proposição esteve em pauta nos dias correspondentes à 23ª a 27ª Sessões Ordinárias (de 12/03 a 16/03/2018), não tendo recebido emendas ou substitutivos.

SPL 16/03/2018.

DEPARTAMENTO DE COORDENADORIA
PROTÓCOLO
ENTRADA Nº 111
Assinatura

ACIATWUL
[Illegible text]

ENTREGUE À MESA EM.
28 MAR 12 43 2018 003030

915

A MESA	
Ante-se.	
28	3 18
Presidente	

CM
Cauê Macris

Req. Juntada ao Projeto de lei nº 120, de 2018

FLS. N.º	603
RGI	915
SRPL - DOL	

Requeiro, nos termos regimentais, juntada, ao Projeto de Lei nº 120, de 2018, de minha autoria, que objetiva a classificação de Araçariguama como Município de Interesse Turístico, de informações sobre o Posto de Informações Turísticas - PIT.

Sala das Sessões, em

Deputado João Caraméz



ARAÇARIGUAMA

Aquela que Deus ama

Governo de Trabalho e Amor

SECRETARIA DE CULTURA E TURISMO

FLS. N.º	604
RGI	915
SRPL - DOL	

Araçariçuama, 08 de março de 2018.

Venho por meio deste informar que desde o dia 05 de março de 2018 o Posto de Informações Turísticas – PIT de Araçariçuama está atendendo em novo endereço e horário. O PIT, que anteriormente funcionava na Secretaria de Cultura e Turismo (Rua Santa Cruz, 23, Centro), agora atende em local próprio e exclusivo situado na Rua Aparecida, 38, Centro (ao lado da Praça da Matriz), de segunda a sexta-feira das 8 às 17h e aos sábados e feriados das 9 às 14h e conta com servidores capacitados para atendimento de visitantes e interessados.

Atenciosamente,


Davi Ben de Mamczur Gonçalves
Secretário de Cultura e Turismo

Davi Ben de Mamczur Gonçalves
Secretário de Cultura e Turismo




ARAÇARIGUAMA

Aquela que Deus ama

Governo de Trabalho e Amor

SECRETARIA DE CULTURA E TURISMO

FLS. N.º	605
RGI	915
SRPL - DOL	



ARAÇARIGUAMA
Aquela que Deus ama
Governo de Trabalho e Amor

**INAUGURAÇÃO DO PIT
POSTO DE INFORMAÇÕES
TURÍSTICAS**

LILI AYMAR
PREFEITA

JOCA
VICE - PREFEITO

DAVI BEN DE MANCZUR GONÇALVES
SECRETÁRIO DE CULTURA E TURISMO

CARLOS HENRIQUE MORAES PHILIPPE
DIRETOR DE TURISMO E TURISMOLOGIA DO MUNICÍPIO DE ARAÇARIGUAMA
NESTE ATO, REPRESENTANDO OS FUNCIONÁRIOS SERVIDORES E A POPULAÇÃO DE ARAÇARIGUAMA

CÂMARA MUNICIPAL
ADEMÁRIO VIEIRA MOURA - PRESIDENTE

FRANCISCANO RODRIGUES DE SOUZA - VICE-PRESIDENTE
EDMILSON ANTONIO DA SILVA - SECRETÁRIO
JAIME RODRIGUES MOIRINHO - ZELADOR
PAULO HENRIQUE SANCHES VOLCOV - TREZORIEIRO
JUDIVAN SEVERINO FIGUEIREDO - PRO-CURADOR

ALDO VIDAL DOS SANTOS - TUBAINA
FRANCI BECHARA - FÁBIO AYMAR
FRANZES DA COSTA - COSTA DO GÁS
JOSÉ GODOY NETO - MARCELO GODOY
MATEUS APARECIDO LOPES BOCHA - TIAPIA

ARACARIÇUAMA, 20 DE ABRIL DE 2018



ARACARIGUAMA

Aquela que Deus ama

Governo de Trabalho e Amor

SECRETARIA DE CULTURA E TURISMO

FLS. N.º	606
RGI	915
SRPL - DOL	





ARAÇARIÇUAMA

Aquela que Deus ama

Governo de Trabalho e Amor

SECRETARIA DE CULTURA E TURISMO

FLS. N.º	607
RG:	915
S.R.P.L. - DOL	

CONHEÇA ARAÇARIÇUAMA

HOSPEDAGENS

POUSADAS, HOTÉIS, CAMPING

POUSADA CENTRAL ARAÇARIÇUAMA

Santa Cruz, 290 - Centro - Araçariçuama/SP
tel: (11) 4204-4215
www.hotelcentralaracariguama.com.br

HOTEL ARAÇARI

Rua São João, 243 - Araçariçuama - SP
Fone: (11) 4204-4133 (vivo)
www.hotelaracari.com.br

HOTEL ARAÇARIÇUAMA

Rua do Imperador, 238 - Vila Real
Araçariçuama /SP
Fone: (11) 4204-4038
www.hotelaracariguama.com.br

CAMPING TRAILER SERRA DA ESTRELA

End.: Estrada dos Meireles, n.º 253
Contato: (11) 4136-1025

GASTRONOMIA

RESTAURANTES, PADARIAS, LANCHONETES

VITTORIO

Rodovia Castello Branco, Km 44,546, s/n
Ecoville, Araçariçuama - SP
telefone: (11) 94118-1225

RESTAURANTE CASARÃO 54

Rodovia Castello Branco, Km 54, s/n
Telefone: (11) 4136-1417
Cardápio: casarao54.com.br

RESTAURANTE RANCHO 53

Rodovia Castello Branco, S/N
Ronda, Araçariçuama /SP
Telefone: (11) 4136-1381
Cardápio: rancho53.com.br

VARANDA PEDRA BRANCA

R. Cel. Joaquim Augusto, 29, Araçariçuama/SP
Tel: (11) 4204-1195

PADARIA EMA

Pça Albertino de Castro, 242
Centro, Araçariçuama/SP

PADARIA PÃO DE MEL

R. Aparecida, 85 - Centro, Araçariçuama /SP

SERVIÇOS ÔTEIS

CAIXA ELETRÔNICOS, BANCOS, LOTÉRIA E CORREIOS

CAIXA 24 HORAS - BOX 42

Rua do Imperador nº100 - Vila Real
tel. 0800 - 56 2400

CAIXA 24 HORAS - POSTO TIGRÃO

Rodovia Mal. Castello Branco s/nº km 53
Tel: 0800 - 56 2400

AGÊNCIA DO BRASESCO - CAIXAS ELETRÔNICOS

Rua da Penha nº56 - Centro
Tel: (11) 4204-8719

AGÊNCIA SANTANDER - CAIXAS ELETRÔNICOS

Travessa São Benedito nº99 - Centro
Tel: (11) 4204-8719

AGÊNCIA DOS CORREIOS

Rua Cel. Joaquim Augusto nº29 Loja 6 - Centro
Tel: (11) 4136-1876

LOTÉRIA ARAÇARIÇUAMA

Rua Aparecida nº152 - Centro

SISTEMA DE SAÚDE

A.M.E. AMBULATÓRIO MUNICIPAL DE ESPECIALIDADES

Rua Santa Cruz, 234 no Centro.
Tel: (11) 4136-2246

UNIDADE BÁSICA DE SAÚDE DE ARAÇARIÇUAMA

PRONTO ATENDIMENTO DE ARAÇARIÇUAMA (PRONTO SOCORRO):
Alameda Dezenove de Maio, 2 - Centro.

SAMU - SERVIÇO DE ATENDIMENTO MÓVEL DE URGÊNCIA

Rua Santa Cruz nº234 - Centro Tel: 192

SISTEMA DE SEGURANÇA

BASE DA POLÍCIA MILITAR

Rua Cel. Joaquim Augusto, nº 49.
Tel: (11) 4136-1439

GUARDA CIVIL MUNICIPAL (OCM) E DEFESA CIVIL (DCI)

Travessa São Benedito nº 9 - Centro

POLÍCIA CIVIL

R. Avenida Nicolau Ferreira de Souza,
280 - Centro. Tel: (11) 4204-1051



ARAÇARIÇUAMA

Governo de Trabalho e Amor

Rua Santa Cruz, 23 - Centro - Araçariçuama - SP - Fone: (11) 4204-1443 - CEP: 18.147-000

SITE: www.aracariguama.sp.gov.br - E-MAIL: cultura@aracariguama.sp.gov.br

COMISSÃO DE CONSTITUIÇÃO, JUSTIÇA E REDAÇÃO
PROJETO DE LEI N° 120, DE 2018

AUTOR: Deputado João Caraméz

OBJETO: Classifica Araçariguama como Município de Interesse Turístico

Senhor Presidente,

A Lei Complementar n° 1.261, de 2015, estabelece condições e requisitos para a classificação de Estâncias e de Municípios de Interesse Turístico. Portanto, com o objetivo de instruir integralmente o presente projeto, na forma estabelecida pelo § 1° do artigo 5° da referida legislação, solicitamos que a documentação presente nos autos seja encaminhada à Secretaria de Turismo, a fim de que tal Secretaria, por seus órgãos técnicos, verifique se o Município em questão cumpre os requisitos estabelecidos nos incisos I, II, III e IV do artigo 4° da citada legislação, dispondo de:

- I – potencial turístico, conforme estudo da demanda turística existente no ano anterior à apresentação do projeto;
- II – serviço médico emergencial;
- III – pelo menos, os seguintes equipamentos e serviços turísticos: meios de hospedagem no local ou na região, serviços de alimentação e serviço de informação turística;
- IV – infraestrutura básica capaz de atender às populações fixas e flutuantes no que se refere a abastecimento de água potável e coleta de resíduos sólidos;
- V – expressivos atrativos turísticos de uso público e caráter permanente (naturais, culturais ou artificiais) que identifiquem a sua vocação voltada para algum ou alguns dos segmentos relacionados no Anexo I da lei supracitada;
- VI – plano diretor de turismo (aprovado e revisado a cada 3 anos);
- VII – Conselho Municipal de Turismo, devidamente constituído e atuante.

Requeremos ainda que, após a conclusão dos estudos, a Secretaria de Turismo **remeta sua análise quanto ao cumprimento dos requisitos acima a esta Casa, e informe se tal Municipalidade está apta a ser classificada como “Município de Interesse Turístico”**, a fim de que, **com base nesse relatório expedido pela Secretaria de Turismo**, esta Comissão possa apreciar a matéria.

Sala das Comissões,

Marta Costa

DEPUTADA MARTA COSTA
Relatora

COMISSÃO DE CONSTITUIÇÃO, JUSTIÇA E REDAÇÃO
PROJETO DE LEI N.º 120, de 2018

AUTOR: Deputado João Caraméz

OBJETO: Classifica Araçariguama como Município de Interesse Turístico


Senhor Presidente,

Conforme cota da relatora, Deputada Marta Costa, de fls. 608 e 609, solicito a Vossa Excelência providências para que o presente projeto de lei seja encaminhado ao DADETUR – Departamento de Apoio ao Desenvolvimento dos Municípios Turísticos (integrante da Secretaria de Turismo), a fim de que tal Departamento verifique se o Município em questão cumpre **os requisitos** estabelecidos nos incisos I, II, III e IV do artigo 4º da Lei Complementar nº 1261, de 2015, **especificando:**

- I – potencial turístico, conforme estudo da demanda turística existente no ano anterior à apresentação do projeto;
- II – serviço médico emergencial;
- III – pelo menos, os seguintes equipamentos e serviços turísticos: meios de hospedagem no local ou na região, serviços de alimentação e serviço de informação turística;
- IV – infraestrutura básica capaz de atender às populações fixas e flutuantes no que se refere a abastecimento de água potável e coleta de resíduos sólidos;
- V – expressivos atrativos turísticos de uso público e caráter permanente (naturais, culturais ou artificiais) que identifiquem a sua vocação voltada para algum ou alguns dos segmentos relacionados no Anexo I da lei supracitada;
- VI – plano diretor de turismo (aprovado e revisado a cada 3 anos);
- VII – Conselho Municipal de Turismo, devidamente constituído e atuante.

Solicitamos, ainda que, após a conclusão dos estudos, o DADETUR remeta a referida análise a esta Casa e indique, de forma conclusiva, se aquela Municipalidade cumpre (ou não) **todos os requisitos legais** necessários para que possa ser classificada como “Município de Interesse Turístico”.

Sala das Sessões, em



Deputada Célia Leão

Presidente da Comissão de Constituição, Justiça e Redação