

ASSEMBLEIA LEGISLATIVA



DO ESTADO DE SÃO PAULO

PROJETO DE LEI Nº 0402/2018

ED THOMAS

RGL 02939/2018

Classifica Taciba como Município de Interesse Turístico.

ENTREGUE A MESA EM:

11 JUN 15 3 22 224377

SRPL - DOL
RGL. nº 2939
de 12/05/18
Autuado nº 121 fls.

FLS. N.º 01
RGL 2939
SRPI

Publique-se, Inclua-se em
pauta por 05 sessões
11 JUN 2018
Presidente
Cauê Macêis

PROJETO DE LEI Nº 402, DE 2018

Classifica Taciba como Município de Interesse Turístico.

A ASSEMBLEIA LEGISLATIVA DO ESTADO DE SÃO PAULO DECRETA:

Artigo 1º - Fica classificado Taciba como Município de Interesse Turístico.

Artigo 2º - Esta lei entra em vigor na data de sua publicação.

JUSTIFICATIVA

Antes do processo de colonização, a região do Oeste Paulista na qual encontra-se situado o atual município de Taciba era habitada por diversas tribos indígenas, dentre as quais, destacam-se os Kaigangs ou Coroados, os Kaioás e os Xavantes. Falavam o tupi Guarani, usado pela maioria, e ali, longe do modo de vida do homem branco, o índio e sua gente pôde viver sua cultura sem a influência do homem civilizado. Eram povos diversificados que viviam explorando a natureza do lugar; viviam da caça, da pesca e da agricultura de subsistência; habitavam as áreas de cerrados e florestas pouco densas e construía suas aldeias às margens dos grandes rios da região.

Em busca de mão de obra escrava, comitivas denominadas Bandeiras se embrenharam nas matas em busca dos silvícolas para o cativo. O resultado disso é que o conflito entre bandeirantes e índios cresceu ao longo dos séculos e estes últimos ficaram à beira da extinção.

Em meados do século XIX, o interesse pela colonização definitiva do sertão do Paranapanema, nome pelo qual era conhecida esta parte do Estado, aumentava a cada dia. A busca de novas áreas para exploração da lavoura do café e a criação de gado fez com que os olhos da nação se voltassem para o interior de São Paulo. Os primeiros desbravadores do Sertão do Paranapanema foram José Teodoro de Souza e João da Silva Oliveira, que em meados do século XIX saíram de Pouso Alegre e vieram para a província de São Paulo, seguindo com seus acompanhantes para o Oeste Paulista, embrenhando-se cada vez mais na densa floresta, passando por campos naturais totalmente inexplorados. E assim, por estas terras serem devolutas e por ser o primeiro civilizado a explorar a região, ele ganhou o direito de propriedade de uma imensa propriedade ao longo do Paranapanema. Possuidores de tão grandes posses interessava aos mineiros garantir ainda mais seus direitos. Por isso passaram a explorar a região em seus detalhes, enfrentando toda sorte de perigos e privações. Houve muitas tentativas de venda daquela imensa área, porém havia desinteresse devido à temida fúria dos guerreiros coroados. Os kaigangs, ou coroados, foram os maiores

FLS. N.º	02
RGI	2939
SRP	

obstáculos para o desbravamento do sertão do Paranapanema. A relação com estes índios foram, em geral, inamistosas e sangrentas. Contam que famílias inteiras de pioneiros foram dizimadas pelos índios, que defendiam com ferocidade o seu território. Isso demonstra como foi difícil à vinda dos primeiros homens civilizados para a região. Para conseguir vencer as dificuldades em relação à selva, os desbravadores contavam em suas comitivas com índios aculturados, que cooperavam no trabalho de reconhecimento do sertão. Essa gente, desconhecida em sua maioria, contribuíam a seu modo, com o surgimento e o desenvolvimento das cidades desta região, pois com suas experiências de povos da floresta, evitavam que os novos moradores caíssem nas armadilhas da selva na luta pela sobrevivência frente aos perigos do sertão paulista.

Os pioneiros encontraram muitas formigas em uma de suas paradas ao longo de um córrego, que passou a ser denominado "Córrego das Formigas". As terras ribeirinhas passaram a ser exploradas por outras famílias que vinham em busca de progresso.

Posteriormente, a confirmação da construção de uma ferrovia representou um extraordinário marco no desenvolvimento do oeste paulista, pois atraiu a vinda de novas famílias. Neste contexto, José Teodoro de Souza e João da Silva Oliveira iniciaram as vendas de suas terras no sertão paulista. A propagação da notícia sobre a ferrovia fez com que os dois mineiros realizassem prósperos negócios com seus lotes. E os principais interessados foram plantadores de café que queriam expandir suas lavouras. Dentre as terras vendidas, houve duas que marcaram o surgimento do município de Taciba: as áreas entre os ribeirões Laranja Doce e Anhumas. Elas foram vendidas a dois mineiros, Domingos Ferreira de Medeiros e João Nepomuceno de Souza Brandão. Apesar de levar consigo a insígnia de Capitão, Domingos Ferreira de Medeiros não era militar; recebeu o título pelo prestígio no período Imperial. Veio para a região nos idos de 1876 e ali ficou juntamente com sua comitiva durante um ano, enfrentando toda a sorte de agruras. Sua trajetória acompanhou o rio Paranapanema até a foz do Ribeirão Laranja Doce, seguindo até os lados do Ribeirão Anhumas, demarcando a sua área de Terra. Assim, após reconhecer sua nova propriedade retornou a Passos, em Minas Gerais, reuniu sua família, empregados, escravos e cerca de 200 cabeças de gado, organizando uma enorme comitiva de volta a sua terra no sertão paulista. Enfrentando as dificuldades da viagem naquele tempo, a comitiva dos mineiros atingiu a vila de Botucatu, a entrada do sertão. De lá seguiu para as terras do Capitão Domingos entre os ribeirões Laranja Doce e Anhumas. A caravana chefiada pelo Capitão Domingos Ferreira de Medeiros chegou a esta região em 1877, estabelecendo-se nas terras vizinhas ao ribeirão Anhumas. Ele e seu pessoal foram os primeiros moradores civilizados de Taciba. Estabelecidos em sua terra, Domingos, familiares e seus amigos passaram então a desbravar o local. Deram início a abrir terreno para a criação de gado e o cultivo de subsistência. A preferência no início era a área de campos naturais que favorecia a bovinocultura. A mata era evitada por causa dos índios, que nela habitavam e

FLS. N.º	03
RGL	, 2939
SAP	

de onde viam atacar os brancos. Desbravavam o solo em conjunto para evitar o ataque dos povos da floresta. Para melhor realizar o trabalho de exploração do local, a equipe de pioneiros dividia em dois grupos: enquanto uns abriam a mata, outros se encarregavam da segurança do grupo de pioneiros. A exemplo disso, contam que um grupo de pioneiros foram até a uma aldeia de silvícolas, possivelmente os temíveis índios bravos, para estreitar relações de paz com aquela gente. Mesmo em meio às dificuldades com os índios, os pioneiros continuaram com a criação de gado, que eram comercializados em postos servidos pela estrada de ferro. Dali os animais eram embarcados e vendidos na capital paulista. A vida dos primeiros moradores era mesmo difícil, pois além das péssimas condições naturais encontradas aqui, a distância até os centros urbanos era muito grande. Para compra de mantimentos era preciso fazer uma longa viagem até São Manuel, que se tornou a nova porta daquele sertão na época. O Capitão Domingos, ao vir para o interior paulista, acreditava que a Estrada de Ferro passaria por sua propriedade. Contudo, uma mudança de traço levou a ferrovia mais ao norte de suas pretensões e foi instalada sobre o espigão divisor do Rio do Peixe e Paranapanema. Mesmo assim o fato não desanimou o Capitão Domingos Ferreira de Medeiros, que via um futuro promissor na região.

Ele faleceu em 1910, após ter garantido a posse definitiva de sua propriedade de 72.000 alqueires no vale do Paranapanema. Seu corpo foi sepultado na Fazenda Rasta, e suas terras ficaram para seus herdeiros diretos os filhos: Adão, José Jacinto e Lucia, que continuaram a luta do capitão mineiro. Costumava dizer que sua maior luta na região não era contra os índios, e sim contra os engravatados, vendo as dificuldades no reconhecimento de sua propriedade junto ao recém-empossado Governo Republicano.

Em 12 de outubro de 1934, através do Decreto Lei Estadual nº 6771, o povoado foi elevado à categoria de Distrito, pertencente ao município de Regente Feijó. Em 30 de novembro de 1944, através do Decreto Lei Estadual nº 14334, o Distrito passa a denominar-se Taciba. Em 30 de dezembro de 1953, através do Decreto Lei Estadual nº 2456, o Distrito é elevado à categoria de Município.


Cabe salientar que a Lei Complementar nº 1.261, de 29 de abril de 2015, que estabelece condições e requisitos para a classificação de Estâncias e de Municípios de Interesse Turístico, enumera, em seu artigo 4º, as condições indispensáveis e cumulativas para a classificação de Município como de Interesse Turístico. São elas: (a) ter potencial turístico; (b) dispor de serviço médico emergencial e, no mínimo, dos seguintes equipamentos e serviços turísticos: meios de hospedagem no local ou na região, serviços de alimentação e serviço de informação turística; (c) dispor de infraestrutura básica capaz de atender às populações fixas e flutuantes no que se refere a abastecimento de água potável e coleta de resíduos sólidos; e (d) possuir expressivos atrativos turísticos, plano diretor de turismo e Conselho Municipal de Turismo. Assim, vale ressaltar que o município vem se preparando para

FLS. N.º	04
RGL	2939
SRP	

desenvolver o turismo local, conforme a consistente documentação que acompanha a presente proposição.

Diante do exposto, conto com o apoio dos Nobres Pares para a aprovação do presente projeto de lei.

Sala das Sessões, em



Deputado Ed Thomas - PSB

Serviço de Suporte e Conferência

Esta proposição contém

1 assinaturas

SSC

11 JUN. 2018

Divisão de Ordenamento Legislativo
Serviço de Processamento Legislativo
Publicado no "Diário Oficial"
de 12 / 06 / 18



FLS. N.º	05
RGI	2939
SRP	

PREFEITURA MUNICIPAL DE TACIBA


Paço Municipal "Prefeito João Osório Zorzetti"

PLANO DIRETOR DE DESENVOLVIMENTO TURÍSTICO DE TACIBA/SP



TACIBA/SP

2018



PREFEITURA MUNICIPAL DE TACIBA

Paço Municipal "Prefeito João Osório Zorzetti"

REALIZAÇÃO:


PÁSSUS JR. Assessoria e Consultoria em Turismo.



Plano Diretor de Desenvolvimento Turístico do Município de Taciba/SP

Inventário, Diagnóstico e Prognóstico realizados
pela Empresa Pássus Jr. Assessoria e Consultora
em Turismo. UNESP – CÂMPUS DE ROSANA.

Coordenadora: Prof.^aDr^a Renata Maria Ribeiro



PREFEITURA MUNICIPAL DE TACIBA

Paço Municipal "Prefeito João Osório Zorzetti"

Equipe de Trabalho

Camila da Silva Dias

Gisieli Fernanda Soares França

Isadora de Oliveira Pinto Barciela


Jéssica Alexandra da Silva Rodrigues

Lorayne Lopes da Silva

Luciana Gonçalves Ferreira

Renata Santos da Silva

Thaís Marques Pichi




PREFEITURA MUNICIPAL DE TACIBA

Paço Municipal "Prefeito João Osório Zorzetti"

Lista de figuras


Figura 1: Localização de Taciba no mapa do Estado de São Paulo	16
Figura 2: Regiões Administrativas do Estado de São Paulo	17
Figura 3: Produto Interno Bruto (R\$).....	18
Figura 4: Pneu Arte	23
Figura 5: Cantinho do Artesanato	25
Figura 6: Capela	25
Figura 7: Igreja Matriz	26
Figura 8: Interior da igreja.....	26
Figura 9: Maquinário do Alambique	27
Figura 10: Processo da fabricação da Cachaça	27
Figura 11: Maquinário da Gran Suco	28
Figura 12: Produtos da Gran Suco	28
Figura 13: Colheita do Palmito	29
Figura 14: Armazenamento do Palmito.....	29
Figura 15: Sítio Santa Luzia.....	29
Figura 16: Armazenamento da Goiaba.....	30
Figura 17: Sítio Santa Luzia.....	30
Figura 18: Fazenda Tapitus	30
Figura 19: Fazenda Tapitus	31
Figura 20: Recanto das Borboletas.....	32
Figura 21: Fábrica de Couro- Master Bulls.....	34
Figura 22: Master Bulls.....	34
Figura 23: Lixeiras recicláveis	35
Figura 24: Entrada do Bosque Dona Lucinha	35
Figura 25: Parque Linear	37
Figura 26: Clube Municipal	38
Figura 27: Anfiteatro Municipal.....	39
Figura 28: Hotel da Chica	42
Figura 29: Rodo Master.....	43
Figura 30: Canto Verde Hotel	44



PREFEITURA MUNICIPAL DE TACIBA

Paço Municipal "Prefeito João Osório Zorzetti"

Figura 31: Ouro Verde Hotel.....	45
Figura 32: Compotas	46
Figura 33: Sabores Taciba	46
Figura 34: Entrada do restaurante Esquina do Espeto.....	47
Figura 35: Real Botequim	48
Figura 36: Restaurante da Chica	49
Figura 37: Restaurante Vó Rosa.....	50
Figura 38: Restaurante Sabor de Casa.....	51
Figura 39: Restaurante do Brecha	52
Figura 40: Rotas e Horários da Jandaia.....	53
Figura 41: Tarifa da Companhia Rodoviária.....	53




PREFEITURA MUNICIPAL DE TACIBA

Paço Municipal "Prefeito João Osório Zorzetti"

Lista de tabelas


Tabela 1: Dados Gerais do Município de Taciba.....	18
Tabela 2: Produção Agropecuária.....	18
Tabela 3: Membros do COMTUR.....	19
Tabela 4: Pneu Arte	23
Tabela 5: Alambique.....	27
Tabela 6: Estância Primavera - Gran Sucos.....	27
Tabela 7: Propriedade do Palmito.....	28
Tabela 8: Fábrica de Couro- Master Bulls.....	33
Tabela 9: Anfiteatro Municipal.....	39
Tabela 10: Recinto	41
Tabela 11: CEFIC	41
Tabela 12: Hotel da Chica	41
Tabela 13: Rodo Master.....	43
Tabela 14: Canto Verde Hotel	43
Tabela 15: Ouro Verde Hotel.....	44
Tabela 16: Sabores Taciba.....	45
Tabela 17: Esquina do Espeto.....	46
Tabela 18: Real Botequim	47
Tabela 19: Restaurante da Chica	48
Tabela 20: Restaurante Vó Rosa.....	49
Tabela 21: Restaurante Sabor de Casa.....	50
Tabela 22: Restaurante do Brecha	51
Tabela 23: Cacilda Tour	54
Tabela 24: Oca do Turismo Agência de Viagens	54
Tabela 25: Vencestur Turismo & Viagens.....	54
Tabela 26: The First Viagens e Turismo	55
Tabela 27: UBS 2 de Taciba	55
Tabela 28: Hospital Regional de Presidente Prudente	56
Tabela 29: Correio/ Banco do Brasil	56
Tabela 30: Loterias/ Caixa.....	56
Tabela 31: Bradesco.....	56



PREFEITURA MUNICIPAL DE TACIBA

Paço Municipal "Prefeito João Osório Zorzetti"

Tabela 32: Santander	56
Tabela 33: Análise SWOT dos Atrativos Culturais	58
Tabela 34: Análise SWOT dos equipamentos para eventos	59
Tabela 35: Análise SWOT de Alimentos e Bebidas	60
Tabela 36: Análise SWOT de Turismo Rural	61
Tabela 37: Análise SWOT de Meios de Hospedagem	62
Tabela 38: Análise SWOT dos Atrativos Naturais	63
Tabela 39: Análise SWOT dos Atrativos Industriais	63




PREFEITURA MUNICIPAL DE TACIBA

Paço Municipal "Prefeito João Osório Zorzetti"

Lista de gráficos

Gráfico 1: País de Origem	65
Gráfico 2: Estado de origem	66
Gráfico 3: Cidade de Origem	66
Gráfico 4: Idade	67
Gráfico 5: Gênero	68
Gráfico 6: Perfil do entrevistado	68
Gráfico 7: Média de idade do grupo que acompanha	69
Gráfico 8: Motivação da viagem	69
Gráfico 9: Renda mensal	70
Gráfico 10: Como ficou sabendo do destino/evento	70
Gráfico 11: Características do grupo	71
Gráfico 12: Quantos dias ficará na cidade	71
Gráfico 13: Quantas horas	72
Gráfico 14: Viagem organizada por agencia de viagem?	73
Gráfico 15: Meio de Transporte	73
Gráfico 16: Meio de hospedagem utilizado	74
Gráfico 17: Quais atrativos visitou no município	75
Gráfico 18: Gastos com alimentação	75
Gráfico 19: Gastos com transporte interno	76
Gráfico 20: Gastos com hospedagem	76
Gráfico 21: Gastos com atrativos e passeios	77
Gráfico 22: Gastos pessoais	77
Gráfico 23: Outros gastos	78
Gráfico 24: Quantas pessoas inclusas nos gastos	78
Gráfico 25: Necessidades especiais	79
Gráfico 26: Tipos de necessidades	79
Gráfico 27: Expectativa	81
Gráfico 28: Após a visita como considera o destino?	81

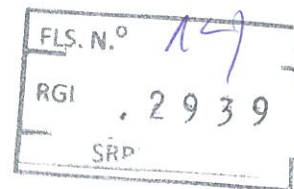


PREFEITURA MUNICIPAL DE TACIBA

Paço Municipal "Prefeito João Osório Zorzetti"

Sumário

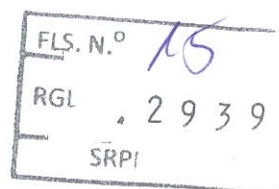
1. APRESENTAÇÃO.....	12
1.2 Metodologia.....	13
1.3 Histórico do Município.....	14
1.4 Localização e Acessos	16
1.5 Inserção Regional	16
1.7 Conselho Municipal de Turismo	19
1.8 Legislação Municipal.....	20
2. INFRAESTRUTURA BÁSICA.....	21
2.1 Água e Esgoto.....	21
2.2 Comunicação e Energia	21
2.3 Gestão de Recursos Sólidos.....	22
3. INFRAESTRUTURA TURÍSTICA.....	22
3.1 Recurso e Atrativo	22
3.2 Atrativo Cultural em Taciba	22
3.2.1 Recurso Cultural	24
3.2.2 Turismo Rural	26
3.2.3 Atrativo Industrial	32
3.3 Atrativo Natural	34
3.4 Eventos Permanentes	37
3.5 Espaços para Eventos	38
3.5.1 Praças	38
3.5.2 Centro de Eventos	38
3.6 Meios de Hospedagem.....	41
3.6.1 Meios de Hospedagem Regional.....	42
3.7 Alimentos e Bebidas	45



PREFEITURA MUNICIPAL DE TACIBA

Paço Municipal "Prefeito João Osório Zorzetti"

3.8 Transportes	52
3.8.1 Companhias Rodoviárias	52
3.8.3 Táxis.....	53
3.9 Agência de Viagens	54
3.10 Posto de Informação	55
4. CADASTUR	55
5. INFRAESTRUTURA DE APOIO	55
5.1 Hospitais e Pronto Atendimento	55
5.2 Agências Bancárias.....	56
5.3 Serviços de Apoio.....	57
6. DIAGNÓSTICO.....	58
7. ESTUDO DE DEMANDA TURÍSTICA.....	64
7.1 Importância da pesquisa de demanda	64
7.2 Pesquisa de Demanda no Rodeio.....	65
8. PROGNÓSTICO	82
8.1 Prognóstico de Transportes.....	82
8.2 Prognóstico de Alimentos e Bebidas	82
8.3 Prognóstico Atrativo Natural	83
8.4 Prognóstico de Turismo Rural	83
8.5 Prognóstico de Eventos.....	84
8.6 Prognóstico de Meios de Hospedagem.....	84
9. PROGRAMAS E PROJETOS	85
9.1 Programa: Cadastra Taxi	85
9.2 Programa: Gestão de Alimentos e Bebidas	86
9.3 Programa: Promove Taciba	88
9.4 Programa: Capacita Rural.....	89



PREFEITURA MUNICIPAL DE TACIBA

Paço Municipal "Prefeito João Osório Zorzetti"

9.5 Programa: Mais Eventos Taciba	90
9.6 Programa: "Durma bem e aproveite mais Taciba"	90
9.7 Programa: Bem Viver no Ecossistema	92
10. CONSIDERAÇÕES FINAIS	93
11. REFERÊNCIAS	93
12. ANEXOS	94
Anexo I: Parque Linear	94
Anexo II: Ata da primeira reunião do COMTUR no dia 06 de Novembro de 2017	101
Anexo III: Ata da segunda reunião do COMTUR no dia 08 de Novembro de 2017	104
Anexo IV: Ata da terceira reunião do COMTUR no dia 16 de Novembro de 2017	106
Anexo V: Ata da quarta reunião do COMTUR no dia 22 de Novembro de 2017	108
Anexo VI: Ata da quinta reunião do COMTUR no dia 11 de Janeiro de 2018	110
Anexo VII: Ata da sexta reunião do COMTUR no dia 22 de Fevereiro de 2018	113



FLS. N.º	16
RGL	2939
SRPI	

PREFEITURA MUNICIPAL DE TACIBA

Paço Municipal "Prefeito João Osório Zorzetti"

1. APRESENTAÇÃO

O município de Taciba/SP pode ser considerado um local com potencial turístico, devido aos seus recursos naturais e culturais, como suas características históricas, áreas rurais e eventos. Dessa forma, para que o turismo ocorra de forma organizada e planejada é essencial a execução do Plano Diretor de Turismo, visto que nele constarão as principais diretrizes acerca da atividade, contribuindo para que os gestores desenvolvam o turismo de forma sistêmica e participativa na gestão dos programas e projetos apresentados nesse plano.

A execução das pesquisas e a diagramação do documento foi desenvolvida pela Empresa Pássus Júnior - Assessoria e Consultoria em Turismo, empresa júnior do curso de turismo da Universidade Estadual Paulista "Júlio de Mesquita Filho" - UNESP, do Campus Experimental de Rosana, que contou com uma equipe de 8 discentes do curso, orientadas pela professora Doutora Renata Maria Ribeiro, responsável pela área de planejamento turístico.

O Plano Diretor de Desenvolvimento Turismo do município de Taciba/SP reúne as principais características da cidade, levando em consideração desde sua infraestrutura básica até a infraestrutura turística, mostrando o funcionamento e a realidade do município. O mesmo é composto por três etapas, o inventário, diagnóstico e prognóstico, na qual, tiveram em suas pesquisas in lococom o objetivo de identificar os recursos e atrativos existentes, que possuem potencial direto de se transformarem em produtos em uma linha de programas e projetos.

Nesse sentido, o principal objetivo do documento é ser um instrumento norteador para o desenvolvimento do turismo no Município de Taciba, levando em consideração as expectativas dos visitantes e os interesses da comunidade local, englobando ambos para que a atividade aconteça de maneira sustentável e seja economicamente viável. Ressalta-se que a elaboração do documento foi pautada nas orientações e exigências da Lei 1261/2015, reunindo então as documentações acerca do serviço médico emergencial, abastecimento de água potável e coleta de resíduos sólidos, além das pesquisas de demanda turística e as seis últimas atas das reuniões do COMTUR, que estiveram envolvidos na identificação do potencial turístico do município, acompanhando a elaboração e execução do Plano Diretor de Turismo, executadas a partir das visitas ao município, bem como nas oficinas participativas.



FLS. N.º	17
RGI	2939
SRPI	

PREFEITURA MUNICIPAL DE TACIBA

Paço Municipal "Prefeito João Osório Zorzetti"

1.2 Metodologia

O Plano Diretor de Desenvolvimento Turístico tem como objetivo orientar ações para aprimorar e diversificar a oferta turística, e aumentar a visibilidade da cidade atraindo novos turistas de maneira participativa e sustentável.

A parceria firmada entre o município e a Pássus Jr. Assessoria e Consultoria em Turismo no mês de junho de 2017 para a elaboração do Plano Diretor de Desenvolvimento Turístico do município foi constituída em um grupo de 8 membros da empresa e com a coordenação da Professora Dr^a Maria Renata Ribeiro.

A confecção do presente plano deu-se entre julho de 2017 e Abril de 2018. Este foi dividido da seguinte forma:


1ª fase

- Realização do Inventário dos atrativos, recursos, equipamentos e serviços turísticos;
- Coleta de dados utilizando formulário adaptado do Ministério do Turismo;
- Observação Diagnóstica do Turismo;
- Utilização da metodologia SWOT para análise dos pontos fortes, fracos, oportunidades e ameaças divididos em grupos de análise de Alimentos e Bebidas, Eventos, Meios de Hospedagem, Atrativos Naturais, Atrativos Culturais, Transporte e Turismo Rural.

2ª fase

- Realização de Oficina de Planejamento de ações do COMTUR;
- Estruturação do Prognóstico Turístico com as análises do Diagnóstico e as discussões assertivas e participativas das pessoas do município, para aproximar a técnica à realidade vislumbrada pelo município.
- Desse trabalho foram planejados os programas e projetos que compõem a linha mestra do desenvolvimento do turismo para os próximos três anos;
- Equipe de Trabalho: A Pássus Jr. Assessoria e Consultoria em Turismo envolve alunos do Curso de Graduação em Turismo UNESP Câmpus de Rosana e o Plano possuiu a Coordenação da Prof.^a Dr^a Renata Maria Ribeiro.

Com base na estrutura metodológica e nos passos executados para a confecção do documento, tem-se a convicção de que o Plano Diretor de Desenvolvimento Turístico possui a



PREFEITURA MUNICIPAL DE TACIBA

Paço Municipal "Prefeito João Osório Zorzetti"

técnica necessária e informações pertinentes para o desenvolvimento do turismo no município de Taciba.


1.3 Histórico do Município

O histórico do Município de Taciba foi registrado pelo morador e artista Jorge de Souza Lima, que desenvolveu um projeto no ano de 2007, realizando um gibi com desenhos próprios e o descritivo do histórico da cidade, coletando informações a partir de entrevistas com antigos moradores da cidade e personalidades que marcaram de alguma forma o histórico de Taciba, sendo posteriormente publicado e entregue a comunidade local. Atualmente Jorge está trabalhando para publicar uma outra versão do gibi, com dados mais atualizados, de acordo com o desenvolvimento e crescimento do município no decorrer destes dez anos, assim as informações abaixo foram apresentadas a partir de entrevista com Jorge Lima.

As primeiras civilizações e habitantes do município de Taciba foram os índios das tribos Kaigangs, Kaioás e os Xavantes, que utilizavam a caça e a pesca como meio de subsistência, devido a rica biodiversidade de fauna e flora presente nesta região. Inicialmente essas eram as únicas comunidades existentes, porém com o processo de colonização avançando por todo território brasileiro e a busca para exploração de lavouras, café e gado, o interior de São Paulo fica em destaque, inclusive Taciba, havendo grandes conflitos entre índios e homens brancos.

Os primeiros a ocuparem a região foram José Teodoro de Souza e João da Silva Oliveira, ambos advindos de Minas Gerais, que após a notícia da chegada da Estrada de Ferro Sorocabana, iniciam o processo de venda destas terras. Dentre os lotes vendidos, duas marcaram o surgimento do município de Taciba, as áreas entre os ribeirões Laranja Doce e Anhumas, vendidas aos mineiros, Domingos Ferreira de Medeiros e João Nepomuceno de Souza Brandão, que se fixaram com suas famílias na região no ano de 1877 após longa viagem.

A vinda de novos moradores foi um processo demorado, devido as grandes distâncias até os centros urbanos e a presença de florestas densas, sendo necessário um longo percurso para compra de mantimentos. Assim, o primeiro morador a instalar-se no município foi Francisco Teodoro, também conhecido como Chico Eduardo que se estabeleceu no ano de 1915, construindo sua casa próximo ao córrego Formiga, dando início ao processo de desmatamento para o cultivo agrícola, havendo a partir de então uma corrente migratória para



PREFEITURA MUNICIPAL DE TACIBA

Paço Municipal "Prefeito João Osório Zorzetti"

as imediações do Córrego Formiga, havendo com o passar do tempo ocupação completa da região.

Porém, mesmo com as ocupações os moradores viviam longe um dos outros, se reunindo unicamente em festas e celebrações religiosas, surgindo então a ideia de um povoado próximo da região, devido a necessidade de se ter um centro de abastecimento, pois, a carência de determinados produtos, prejudicava a vida da maioria.

Em 1921, o povoado de Presidente Prudente/SP tornou-se emancipado, assim o distrito de Formiga, ainda não conhecido como Taciba, passou a pertencer ao novo município, como a maior parte do Pontal do Paranapanema, que abrangia uma área de 20.000 km², sendo um dos maiores municípios do Estado.


Em 1920 chega a família de Calixto Pereira que se instalou próximo ao córrego Formiga. Neste período sua filha passava por problemas de saúde, e Calixto fez uma promessa aos Santos Reis, visto que sua filha era devota aos magos cristãos. A promessa era levantar próxima a sua casa um grande cruzeiro de madeira, e a seus pés, todos os anos, no dia 6 de janeiro, ela e sua família realizaria eventos religiosos em louvor aos Santos Reis. Atendida em sua fé, a família apressou-se em pagar sua dívida aos Divinos Magos, assumindo a responsabilidade da construção da cruz, escolhendo o local para a instalação da mesma.

E então em 1921, Francisco percorreu as redondezas da Água da Formiga convidando familiares e conhecidos para a festa de instalação do Cruzeiro para Santos Reis, havendo em 6 de janeiro de 1922, um grande festejo nas terras da família Calixto Pereira, sendo um marco na fundação de Taciba e posteriormente um centro de eventos relacionados a religião.

Vendo tal movimentação alguns comerciantes instalaram-se no local, vendendo algumas mercadorias com o consentimento da família Calixto. Assim, a comunidade local não precisava mais se deslocar as cidades distantes em busca de mantimentos, pois o comércio local supria boa parte de suas necessidades.

O intenso movimento em torno do cruzeiro de Francisco Calixto, chamou atenção de seu irmão mais velho Moisés e de seu vizinho Chico Eduardo. Ambos queriam muito a construção de uma capela nas imediações, doando um terreno no limite de suas terras, havendo a construção de uma igreja e em sua volta uma praça.

No ano de 1938 o vilarejo de Formiga incorporou-se ao Município de Regente Feijó. A comunidade local não gostava do nome Formiga, optando então pela troca de batismo. Havendo em 30 de Novembro de 1944 o Decreto-lei nº 14.334, instituindo o nome Taciba,



PREFEITURA MUNICIPAL DE TACIBA

Paço Municipal "Prefeito João Osório Zorzetti"

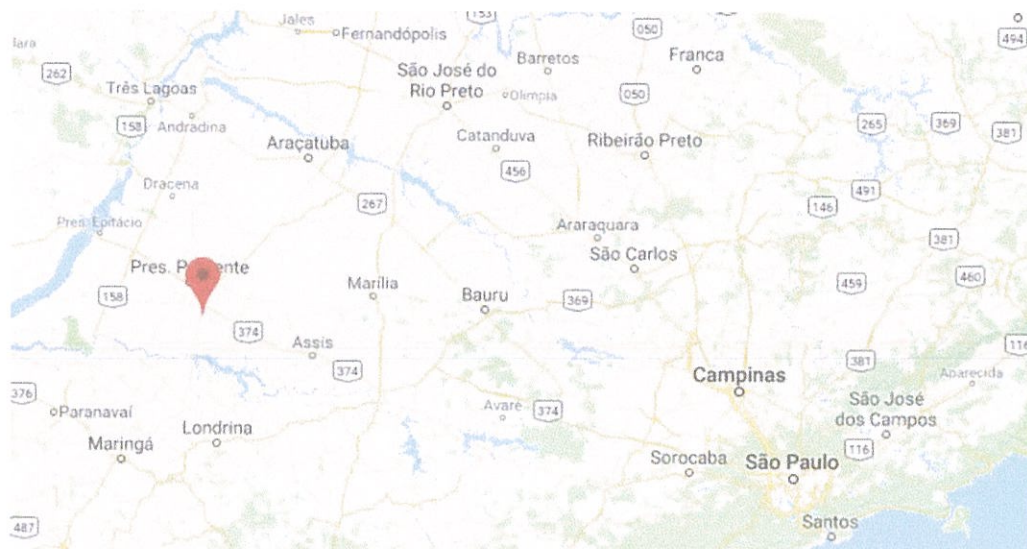
que em Tupi Guarani significa "Formiga Grande", uma justa homenagem as nações indígenas, primeiros moradores deste território. Após 10 anos, em 1954, Taciba emancipou-se de Regente Feijó, tornando-se então um município independente.

1.4 Localização e Acessos

O município de Taciba/SP localiza-se na região Oeste do Estado de São Paulo, a uma latitude 22°23'23'' e a uma longitude 51°17'05'' Oeste, estando a uma altitude de 416 metros. Localizada à 545 km da capital do estado de São Paulo, a cidade faz limite com Anhumas, Narandiba e Nantes. A área urbana do município é de 6.163,4 hectares e a área rural de 54.667,6 hectares.

O município está ligado as seguintes rodovias: SP 483 e SP 421. A rodovia SP 483 faz a conexão do município com a rodovia Raposo Tavares, com o município de Regente Feijó, Rancharia e Nantes e também com o estado do Paraná. Já a rodovia SP 421, faz a ligação entre o município de Taciba, Nantes e o Estado do Paraná.

Figura 1: Localização de Taciba no mapa do Estado de São Paulo



Fonte: Google Maps, 2017.

1.5 Inserção Regional

O município de Taciba pertence a microrregião de Presidente Prudente (IBGE/2008). Faz limite com os municípios de Alvorada do Sul, Porecatu, Regente Feijó, Narandiba, Anhumas, Nantes e Martinópolis.



PREFEITURA MUNICIPAL DE TACIBA

Paço Municipal "Prefeito João Osório Zorzetti"

Figura 2: Regiões Administrativas do Estado de São Paulo



Região Metropolitana de São Paulo

Fonte: Autores, 2017.

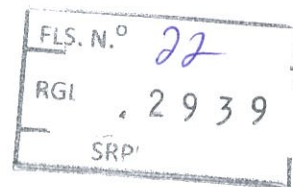
A expressão Região Turística é utilizada para caracterizar determinados territórios que, por conta de suas particularidades (elementos de belezas naturais, a história ou a oferta cultural), é classificada como região de interesse para a visitação de turistas. Esta caracterização tem como objetivo fomentar o turismo nos municípios que compõem a determinada região.

Segundo o Ministério do Turismo, os municípios que compõem a região turística do "Pontal Paulista", localizado no extremo oeste do estado de São Paulo, são: Mirante do Paranapanema, Taciba, Pirapozinho, Nantes, Narandiba, Rosana e Teodoro Sampaio.

Estes municípios se reuniram a fim de entrar para o mapa turístico do estado de São Paulo e ao longo do período de 2017, realizaram três importantes reuniões a fim de discutir as questões referentes ao turismo dessa região com um foco especial nesses municípios. A primeira reunião aconteceu em Teodoro Sampaio, a segunda em Rosana e por fim em Pirapozinho.

Vale ressaltar que o presidente da região turística "Pontal Paulista" é o Sr. Wisley de Moura Ferreira, que também é responsável pelo setor de turismo de Taciba, o que dá ao município a prospecção e a responsabilidade de fortalecer o município em si e também a região turística Pontal Paulista. Essa estruturação da regionalização tem sido uma possibilidade de integrar as discussões em torno do desenvolvimento do turismo regional, trazendo a possibilidade de investimentos e novas possibilidades de trabalho e lazer à população e aos visitantes.

1.6 Dados Gerais



PREFEITURA MUNICIPAL DE TACIBA

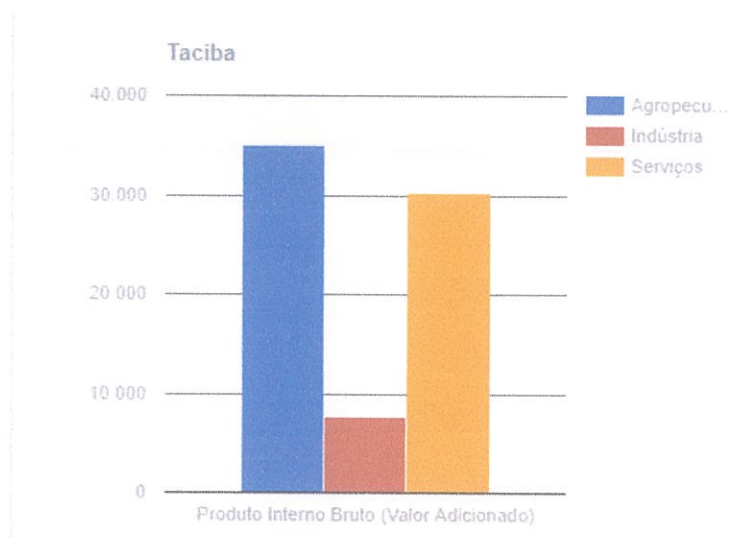
Paço Municipal "Prefeito João Osório Zorzetti"

Tabela 1: Dados Gerais do Município de Taciba

População estimada 2016	6.152 habitantes
Área da unidade territorial – 2016	607,266 km ²
IDHM (Índice de Desenvolvimento Humano Municipal) -2010	0,723
Densidade demográfica 2011	9,41 hab./km ²
Gentílico	Tacibense
PIB per capita	R\$ 17.583,35

Fonte: IBGE, Adap. Autores, 2017.

Figura 3: Produto Interno Bruto (R\$)




Fonte: IBGE, 2017.

Tabela 2: Produção Agropecuária

Borracha (látex coagulado);
Lavoura temporária – Cana-de-açúcar, milho;
Bovinos leiteiro;
Bubalinos;
Galináceos – Galinha, ovos;
Caprinos;
Equinos;
Muares;
Ovinos;

Fonte: IBGE, censo agropecuário, 2006.



PREFEITURA MUNICIPAL DE TACIBA

Paço Municipal "Prefeito João Osório Zorzetti"

1.7 Conselho Municipal de Turismo

Os Conselhos Municipais de Turismo são canais efetivos de participação, que permite a maior aproximação do Poder Público Municipal com a Sociedade Civil, fortalecendo a participação democrática da população na implementação e formulação de políticas públicas de turismo (SÃO PAULO, 2015). São essenciais para promoção e estruturação do turismo, visto que reúne esforços entre o poder público e a sociedade civil para o melhor planejamento da atividade turística, uma vez que o Conselho representa um amplo fórum de discussão aberta e democrática, servindo como espaço de discussões e de desenvolvimento de propostas adequadas com a realidade do local.

O Conselho Municipal de Taciba foi instituído pela Lei Nº 637 de Julho de 2017. O mesmo é composto por 15 membros e seus suplentes envolvidos direta ou indiretamente com o turismo. De acordo com a Lei Municipal no Art.3º o COMTUR de Taciba tem como principal competência avaliar, opinar e propor sobre: Política Municipal de Turismo; Planos anuais ou Trienais que visem o desenvolvimento e a expansão do turismo no município e Instrumentos de estímulo ao desenvolvimento turístico (TACIBA, 2017). Os membros são:

Tabela 3: Membros do COMTUR

1. Adailton Francino de Miranda
2. Adriano Batistela Ricci
3. Angélica Correa de Souza
4. Bruna Damasceno Rezende Vieira
5. Cícero Batista do Prado
6. Claudia Suzano da Silva Bernardo
7. Daniel dos Santos
8. Diego Henrique Almeida Aparecido
9. Divaldo Aparecido Pissinin
10. Enilson Bernardes Ribeiro
11. Euclides Figueira
12. Fagner Bento Ferreira
13. Floripes de Sá Andreassi
14. Geraldo Aparecido Pazoti
15. Hederson Scatolon
16. José Aparecido Ribeiro
17. José Nildo de França
18. Lênison Rodrigo Toldo Nobre



PREFEITURA MUNICIPAL DE TACIBA

Paço Municipal "Prefeito João Osório Zorzetti"

19. Lucas Custódio dos Santos
20. Lucas José dos Santos
21. Marcos Antonio Chiquinato
22. Marcos Aparecido Sobral Correa
23. Nárria Naim Calixto de Oliveira Souza
24. Patrícia Francelino Alves de Lima
25. Reginaldo Prates
26. Suzana Cristina Santos Bernardo
27. Vanderci Pereira Toldo
28. Vanessa Ananias Malacrida
29. Wisley de Moura Ferreira
30. Zilma Aparecida Pereira Silva

Fonte: Taciba, 2017.

1.8 Legislação Municipal

Número:	Data:	Ementa:	Observação:
011/2017	20/12/2017	Dispõe sobre a criação do Plano Diretor de Desenvolvimento Turístico de Taciba.	Denota a preocupação em conseguir se tornar um município de interesse turístico.
673/2017	07/07/2017	Dispõe sobre a criação do Conselho Municipal de Turismo.	Mostra que o município se preocupa com o turismo, visto que com o COMTUR varias questões turísticas serão discutidas no conselho, com iniciativa privada e pública.
07/2017	10/08/2017	Acrescenta o turismo ao departamento de cultura criado pela Lei Complementar Nº 002/2016.	Denota que o município identifica a relação entre o turismo e a cultura.
670/2017	14/06/2017	Cria o Conselho Municipal de	Mostra que há preocupação em



FLS. N.º	25
RGI	, 2939
SRP	

PREFEITURA MUNICIPAL DE TACIBA

Paço Municipal "Prefeito João Osório Zorzetti"

		Política Cultural de Taciba – CMPCT.	relação ao aspecto cultural do município, visto a forte relação com o turismo.
674/2017	21/07/2017	Estabelece a Política Municipal do Meio Ambiente e da Proteção à Biodiversidade, institui o Fundo Municipal do Meio Ambiente – FMMA e cria o Sistema Municipal do Meio Ambiente – SISMUMA, do Município de Taciba, São Paulo e dá outras providências	Denota a preocupação com o meio ambiente e a preservação do mesmo, de modo a proteção do ambiente e biodiversidade.

Fonte: Autores, 2017.

2. INFRAESTRUTURA BÁSICA

2.1 Água e Esgoto


Os dados referentes à água e esgoto do município de Taciba fornecidos pela própria SABESP são:

- Ligações de água: 2.205 unidades.
- Ligações de esgoto: 2.183.
- Percentual de água atendível no município: 100%.
- Percentual de esgoto coletado: 99%.
- Percentual de esgoto tratado: 100%.

2.2 Comunicação e Energia

A Rádio Nova Taciba 98,7 FM, fica localizada na Rua Manoel Hipólitos/nº - Centro.
Fone: (18) 3997-1128.

As operadoras de telefonia atuantes no município são: Vivo (80%) Tim (16%) Claro (3%) Oi (1%).



PREFEITURA MUNICIPAL DE TACIBA

Paço Municipal "Prefeito João Osório Zorzetti"

A Energia fornecida a cidade é pela empresa Elektro - 110/220volts.

2.3 Gestão de Recursos Sólidos

O município de Taciba está contemplado com o Plano Municipal de Gestão Integradas de Resíduos Sólidos, o qual foi elaborado pelo Consórcio Intermunicipal do Vale do Paranapanema – CIVAP. O documento discorre sobre atividades relacionadas com a limpeza urbana, em primeiro momento discorrendo sobre a Caracterização dos Serviços de Limpeza Pública Existentes, apresentando a situação atual da coleta de resíduos sólidos domésticos, coleta seletiva de materiais recicláveis, limpeza urbana, resíduos de serviços de saúde, resíduos especiais e industriais, procurando detalhar o funcionamento desses serviços e suas particularidades.

De acordo com o documento, destaca-se que Taciba não possui coleta seletiva municipal, contudo observa-se no mesmo o incentivo para criação da coleta seletiva na localidade.

Desta forma a nova proposta de gerenciamento de resíduos sólidos, está dividida em: Coleta de Lixo Domiciliar, Coleta de Entulho de Construção, Coleta de Óleo de Cozinha, Coleta de Lixo Eletrônico, Coleta de resíduos de atividades Agrossilvopastoris, e Coleta de Resíduos de Poda.

3. INFRAESTRUTURA TURÍSTICA

3.1 Recurso e Atrativo

Recursos podem ser definidos como possível matéria prima do turismo, ou seja, os locais com potencial a serem transformados em atrativos turístico. Tais recursos ainda precisam de infraestrutura e planejamento para ser tornarem atrativos turísticos.

Os atrativos são considerados o produto final oferecido pelo local onde ele está localizado, disponibilizando toda a estrutura apropriada, com acessibilidade e a divulgação necessárias para a visitação dos turistas.

3.2 Atrativo Cultural em Taciba

Projeto Pneu Arte

Pneu Arte é um projeto do município e artesão Marcos Chiquinato, o qual ministra oficinas de reciclagem para toda a comunidade. O projeto ocorre em um espaço cedido pela Prefeitura há 8 meses, funcionando em todos os períodos com oficinas para toda a



FLS. N.º	27
RGI	2939
SRP	

PREFEITURA MUNICIPAL DE TACIOBA

Paço Municipal "Prefeito João Osório Zorzetti"

comunidade. Os materiais das oficinas que eram tratados como algo descartável, são retirados do próprio município pelo artesão e munícipes.

Todas as oficinas do projeto são gratuitas, gerando uma grande demanda, uma vez que a partir das aulas, os participantes utilizam o aprendizado com confecção de peças para gerar renda em sua família.

Responsável: Marcos Chiquinato

- Oficinas de reciclagem;
- Palestra sob meio ambiente/ educação ambiental;
- Aberta ao público no período noturno de terça e quinta feira;

Projeto ocorre no espaço cedido pela Prefeitura há 8 meses;

- Retira os materiais da reciclagem do município.

Tabela 4: Pneu Arte

Endereço:	(18) 99719-9829.
Telefone:	Av Santo Toldo, 530, Jardim Jangada
Horário de Funcionamento:	Período Vespertino (com agendamento)

Fonte: Autores, 2017.

Figura 4: Pneu Arte





FLS. N.º	28
RGL	2939
SRP:	

PREFEITURA MUNICIPAL DE TACIBA

Paço Municipal "Prefeito João Osório Zorzetti"




Fonte: Autores, 2017.

3.2.1 Recurso Cultural

Cantinho do Artesanato

O cantinho do artesanato localiza-se na rodoviária do município de Taciba e é um empreendimento novo, com potencial para o Turismo Cultural, visto que, no estabelecimento são vendidos produtos advindos da Fundação Casa, além disso, pode-se considerar como um local com potencial para a venda de souvenirs de Taciba, além da venda de compota da cooperativa de doces, assim, tornando-se um lugar com a possibilidade de desenvolver o turismo gastronômico do município, trazendo mais ainda identidade para o local.



PREFEITURA MUNICIPAL DE TACIBA

Paço Municipal "Prefeito João Osório Zorzetti"

Figura 5: Cantinho do Artesanato



Fonte: Autores, 2017.


Capela

A Capela Divina Misericórdia funciona aos sábados com horário de missa as 17h30minh e na as quintas-feiras com grupo de oração das 15 às 17h.

Figura 6: Capela



Fonte: Autores, 2017.



PREFEITURA MUNICIPAL DE TACIBA

Paço Municipal "Prefeito João Osório Zorzetti"

Igreja Matriz

A Igreja Matriz é geralmente tida como sendo a que foi implantada imediatamente pelos catequizadores e não foi diferente com a do município de Taciba. Criada desde a fundação da cidade, a Igreja Matriz localiza-se na Praça Padre Felix, e está aberta todos os dias das 8h às 18h com horário de missas as primeiras segundas-feiras de cada mês, terças, e domingos a partir das 18h.

Figura 7: Igreja Matriz



Figura 8: Interior da igreja



Fonte: Autores, 2017.


3.2.2 Turismo Rural

Alambique

O estabelecimento possui 20 anos de funcionamento contando com apenas um funcionário, o qual é responsável por toda a produção e organização da propriedade. O local enquadra-se como propriedade rural, com uma área extensa, com uma variedade de árvores em seu entorno. A principal atividade desenvolvida é a transformação da cana em cachaça, sendo produzido 82L por semana e vendido a 20 reais o litro. Há também a limpeza de sementes de café, a qual após a colheita é levado a máquina de limpeza e vendido para empresas processadoras. Destaca-se que atualmente não são realizadas atividades de visitação, porém há potencial, tanto pelo maquinário utilizado, quanto pelo procedimento, sendo possível acompanhar a transformação da matéria-prima em produto. O funcionário



PREFEITURA MUNICIPAL DE TACIBA



Paço Municipal "Prefeito João Osório Zorzetti"

destacou que seria de interesse do proprietário desenvolver atividades de turismo em seu estabelecimento, sendo possível então desenvolver atividades pedagógicas.

Tabela 5: Alambique


Endereço:	
Telefone:	(18) 99771-3595.
Horário de Funcionamento:	07:00 as 12:00.

Fonte: Autores, 2017.

Figura 9: Maquinário do Alambique



Figura 10: Processo da fabricação da Cachaça




Fonte: Autores, 2017.

Estância Primavera - Gran Sucos

A propriedade Estância Primavera conta com a fábrica Gran Sucos, a qual produz sucos naturais de laranja, goiaba e maracujá. O local possui 7 (sete) funcionários operando na produção e 5 (cinco) responsáveis pelas entregas do suco. É possível observar na fábrica todo o processo de produção, desde a retirada da polpa até o engarrafamento e embalamento do produto.

Tabela 6: Estância Primavera - Gran Sucos

Endereço:	Estância Primavera – Rod. 483 –Km 12.
Telefone:	(18) 99623-1955 – (18) 98181-1414.



PREFEITURA MUNICIPAL DE TACIBA

Paço Municipal "Prefeito João Osório Zorzetti"

Horário de Funcionamento:	Segunda a Sexta 08:00 as 19:00.
---------------------------	---------------------------------

Fonte: Autores, 2017.

Figura 11: Maquinário da Gran Suco

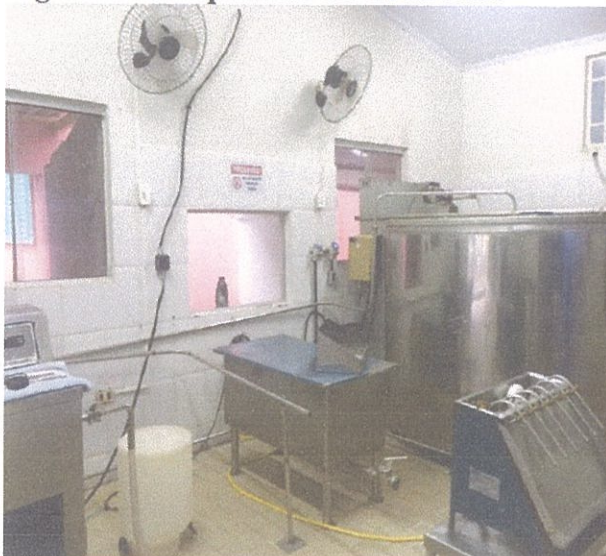


Figura 12: Produtos da Gran Suco



Fonte: Autores, 2017.


Propriedade do Palmito

A propriedade está localizada na área rural e conta com fácil acesso, organização e infraestrutura para receber turistas. Sua principal produção de agricultura familiar é o palmito, onde todo o processo de produção, colheita, limpeza do palmito, aproveitamento, armazenamento e estocagem são explicados e demonstrados passo a passo pessoalmente pelo proprietário, permitindo que ao final, haja uma degustação e a possibilidade de venda do produto, ou seja uma grande oportunidade de aprender, degustar mais sobre pupunha.

Tabela 7: Propriedade do Palmito

Endereço:	Estância Glória à Deus.
Telefone:	(18) 99718-6654.
Horário de Funcionamento:	Segunda a Sábado 08:00 as 18:00.

Fonte: Autores, 2017.



PREFEITURA MUNICIPAL DE TACIBA

Paço Municipal "Prefeito João Osório Zorzetti"

Figura 13: Colheita do Palmito

Figura 14: Armazenamento do Palmito



Fonte: Autores, 2017.

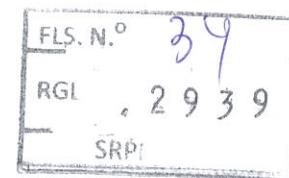
Sítio Santa Luzia

A propriedade localizada no município de Tacibatã como principal produto a goiaba, sendo que, os donos têm interesse em aumentar a sua rede de produtos, tais como, batata doce, café e pretendem trabalhar com maracujá. A propriedade tem boa estrutura, o que é importante no que diz respeito à visitação turística, além do interesse dos proprietários em recebê-los. Porém, a acessibilidade e o acesso podem prejudicar, visto que a mesma está afastada e possui um caminho dificultoso.

Figura 15: Sítio Santa Luzia

Endereço:	Sítio Santa Luzia, Bairro das Perdizes, Taciba/SP
Telefone:	(18) 99696-0087/ (18) 99759-6104
Horário de Funcionamento:	Não há visitação

Fonte: Autores, 2017.




PREFEITURA MUNICIPAL DE TACIBA

Paço Municipal "Prefeito João Osório Zorzetti"

Figura 16: Armazenamento da Goiaba



Figura 17: Sítio Santa Luzia



Fonte: Autores, 2017.


Fazenda Tapitus

A Fazenda Tapitus está localizada na Estrada Municipal Balsamo Mirassolândia Km 0 - Zona Rural, Taciba. A empresa responsável é a Braslatex Indústria Com Borrachas Ltda. Com a extensão de 11.000 alqueires, apresenta uma grande plantação de árvores com o intuito de extração de seringa. Nela, consta a moradia de algumas famílias, cujos trabalham na fazenda.

Figura 18: Fazenda Tapitus

Endereço:	Fazenda Tapitus, Taciba/SP
Horário de Funcionamento:	Não há visitação

Fonte: Autores, 2017.



PREFEITURA MUNICIPAL DE TACIBA

Paço Municipal "Prefeito João Osório Zorzetti"

Figura 19: Fazenda Tapitus




Fonte: Autores, 2017.

Chácara Recanto das Borboletas

A chácara Recanto das Borboletas fica localizada na área rural do Município de Taciba, possui uma área extensa, com diversas atividades agropecuárias desenvolvidas, como criação de ovinos (carneiros), equinos e bovinos, sendo possível desenvolver visitas pedagógicas com as escolas municipais, nas quais poderiam acompanhar o processo de cuidados com os animais. A chácara possui espaço para receber hospedagem, contando com duas casas vagas, ambas com dois quartos, cozinha e banheiro. A chácara conta ainda, com um vasto e diversificado pomar e área de lazer com campos verdes e piscina. O local possui dois funcionários fixos, sendo que uma delas faz alimentos caseiros, como queijo e doce de leite, com produtos retirados do próprio estabelecimento, podendo ser oferecido aos visitantes. A chácara possui sinalização apenas na entrada, com a placa principal, não há acessibilidade e ainda não recebeu nenhum tipo de visita, sendo necessário um planejamento da atividade turística.

Telefone:

(18) 99701-6051.



PREFEITURA MUNICIPAL DE TACIBA

Paço Municipal "Prefeito João Osório Zorzetti"

Figura 20: Recanto das Borboletas




Fonte: Autores, 2017.

3.2.3 Atrativo Industrial

Usina Hidrelétrica de Capivara

A Usina Hidrelétrica de Capivara é a maior usina do Paranapanema e uma das maiores do Brasil, com 619 MW de potência instalada, possui o maior reservatório ao longo do rio, com 609,73 km² de área e 10,5 bilhões de m³ represados. A sua construção iniciou em 1971 e foi concluída em 1978.

A usina possui o Programa de Visitação que possibilita o agendamento de visitas conduzidas por monitores treinados. Estas devem ser previamente agendadas pelo site da China ThreeGorges Corporation (CTG Brasil) - empresa responsável pela usina. Os visitantes vão até a sala de comando, barragem e conhecem o funcionamento da hidrelétrica, tudo isso só é possível decorrente da presença de um roteiro técnico criado pela CTG Brasil.



PREFEITURA MUNICIPAL DE TACIBA

Paço Municipal "Prefeito João Osório Zorzetti"



Fonte: Portal Fator Brasil, 2015

Fábrica de Couro- Master Bulls

A fábrica de couro Master Bulls, possui aproximadamente 20 anos de existência no mercado, tendo início com concerto de calçados e posteriormente abrangendo seu leque para confecção de peças de couro destinadas a montaria em rodeios, devido a demanda espontânea existente. A empresa possui pequeno porte e apenas um funcionário, sendo este o próprio dono do estabelecimento. Atualmente as principais peças desenvolvidas são luvas, calças, capacetes, coletes e bolsas, cada qual exigindo um couro específico, sendo utilizado pelo produtor o couro de cabra e boi. Os preços variam de R\$90 a R\$750 a peça, variando se o serviço for personalizado. A confecção dos produtos se diferencia pelo fato de ser confeccionado artesanalmente e manualmente, destacando-se pelo fato do próprio produtor criar suas ferramentas e moldes, além de contar com 4 máquinas de costura, cada qual com uma funcionalidade específica. A marca é fortemente reconhecida na área de montaria, a nível nacional e internacional, havendo 25 revendedores no país, além do envio de produtos para todos os Estados brasileiros, sendo este com frete grátis, há envio para o exterior, como, Guatemala, Estados Unidos e México, mediante ao depósito e ao pagamento das taxas de envio. A marca possui mídias sociais, através *do*facebook e *instagram*. A empresa nunca recebeu visitação, porém o empreendedor possui interesse.

Tabela 8: Fábrica de Couro- Master Bulls

Telefone:	(18)99729-6485.
-----------	-----------------



FLS. N.º	27
RGI	2939
SRP	

PREFEITURA MUNICIPAL DE TACIBA

Paço Municipal "Prefeito João Osório Zorzetti"

E-mail:	delucasart@hotmail.com
Mídias Sociais:	Facebook e Instagram Lucas Taciba - SP Fábrica

Fonte: Autores, 2017.

Figura 21: Fábrica de Couro- Master Bulls



Figura 22: Master Bulls



Fonte: Autores, 2017.

3.3 Atrativo Natural

Bosque Dona Lucinha

O bosque Maria Lucia da Silva é conhecido como Bosque "Dona Lucinha", é um ambiente apropriado para o lazer de todos, possui acessibilidade, sinalização, lixeiras, brinquedos para as crianças e espaço para outras atividades relacionadas a passeio em família.



FLS. N.º	37
RGI	2939
SRPI	

PREFEITURA MUNICIPAL DE TACIBA

Paço Municipal "Prefeito João Osório Zorzetti"

Figura 23: Lixeiras recicláveis



Figura 24: Entrada do Bosque Dona Lucinha




Fonte: Autores, 2017.

Parque Linear

A proposta de criação e implantação do parque linear as margens do córrego formiga, possui principal objetivo proteger o trecho do córrego que corta o perímetro urbano do município, e que possui não somente valor ambiental, mas também histórico para a comunidade local.

Os parques lineares geralmente são elaborados em locais urbanos ou suburbanos e possui como característica ser um espaço aberto e comprido em meio a cidade. Está normalmente associado a rede hídrica, acompanhando assim o seu percurso a fim de preservá-lo. (PLANO DIRETOR DE CONTROLE DE EROSÃO URBANA, 2011)

São muito utilizados como estratégia e mecanismo de preservação, sendo as principais finalidades: manter a função de proteção e manutenção do sistema natural, garantir a permeabilidade do solo das margens do córrego, mitigar impactos negativos, como erosões, evitar ocupação humana irregular, promover ações de educação ambiental, de cidadania,



PREFEITURA MUNICIPAL DE TACIBA


Paço Municipal "Prefeito João Osório Zorzetti"

culturais e de pesquisa, preservar a paisagem e visitas cênicas em meio urbano e propiciar lazer aos visitantes e munícipes.

Os parques lineares normalmente são compostos por alguns equipamentos de lazer como pista de caminhada, ciclovia, pista de skate, academia ao ar livre, bancos e mesas, ganchos para redes, museus e espaços culturais que ofereçam lazer e comodidade a população local.

Para a implantação do parque linear no município de Taciba é necessário adotar diversas medidas ambientais que estejam de acordo com leis Estadual e Federal, as quais visam preservar áreas de APP e nascentes. Desse modo, para execução do projeto deverá adotar um planejamento e diagnóstico do local para recuperação de áreas degradadas e proteção de novos espaços.

Vale ressaltar que uma das áreas a qual se pretende compor o parque linear é o espaço do Balneário Municipal, visto que é um local já frequentado pelos moradores e por visitantes, sendo assim uma forma sustentável de preservar este espaço comunitário. Segue abaixo a área proposta para compor o Parque Linear "Água da Formiga" que está integrado no relatório final do "Plano Diretor de Controle de Erosão urbana (Macro drenagem) do Município de Taciba/SP realizado em 2011.



PREFEITURA MUNICIPAL DE TACIBA

Paço Municipal "Prefeito João Osório Zorzetti"

Figura 25: Parque Linear

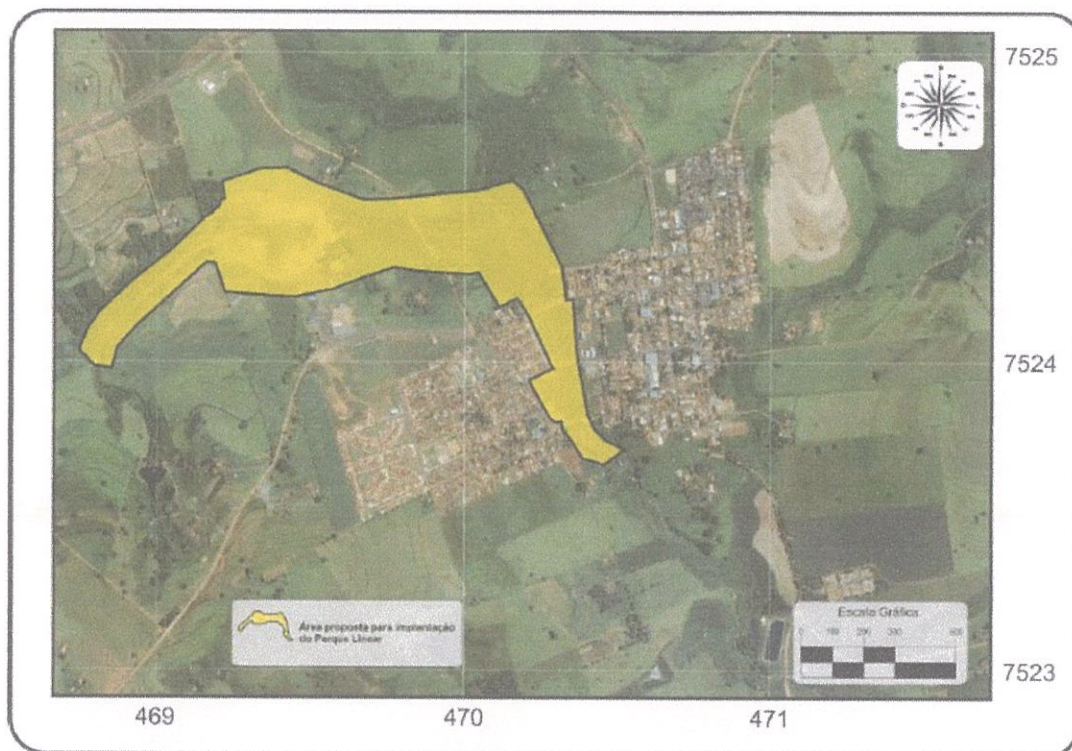


Figura 108 - Área proposta para compor o Parque Linear "Água da Formiga"

Fonte: Prefeitura Municipal de Taciba, 2011

3.4 Eventos Permanentes

Campeonato de Futsal - Janeiro

Carnaval de Rua - Fevereiro

Dia da Mulher - Março

Dia das Mães - Maio

Quermesse - Junho

Dia dos Pais - Agosto

Dia das Crianças - Outubro

Aniversário de Taciba - Novembro

Rodeio - Novembro



FLS. N.º	42
RGL	2939
SRPI	

PREFEITURA MUNICIPAL DE TACIBA

Paço Municipal "Prefeito João Osório Zorzetti"

Natal - Dezembro

3.5 Espaços para Eventos

Clube Municipal

Endereço:	Rua: Manoel Xavier.
Telefone:	(18) 3997-9070.
Horário de Funcionamento:	Segunda a Sexta 08:00 as 11:00 e das 13:00 as 17:00.

Figura 26: Clube Municipal



Fonte: Autores, 2017.

3.5.1 Praças

Praça Dep. Ulisses Guimarães - Av. Marcos Pícolo, s/n

Praça Jardim Alto Alegre - Av. Marcos Pícolo, s/n

Praça da Igreja Matriz - Av. Moisés Calixto, s/n

Praça José Roberto Mendes - Rua André Vinha, s/n

Praça Ver. Orlando Calixto - Rua José Pio da Costa, s/n

3.5.2 Centro de Eventos

Anfiteatro Municipal "Vera Vinha Alves"



FLS. N.º	43
RGI	2939
SRP	

PREFEITURA MUNICIPAL DE TACIBÁ

Paço Municipal "Prefeito João Osório Zorzetti"

O anfiteatro Municipal foi inaugurado em 2008, no qual recebe atividades culturais, a exemplo de peças teatrais, reuniões, cursos e cinema. O mesmo possui capacidade para 110 lugares contendo rampas de acesso para portadores de mobilidades reduzidas. Funciona apenas sob agendamento, sendo a Secretaria da Educação – Avenida Moisés Calixto, 563 – Centro, responsável pelas reservas.

Tabela 9: Anfiteatro Municipal

Endereço:	Esquina entre as avenidas José Manoel da Silva e avenida Moisés Calixto.
Telefone:	(18) 3997-7238.
Horário de Funcionamento:	08:00 às 11:00 e 13:00 às 17:00.

Fonte: Autores, 2017.

Figura 27: Anfiteatro Municipal



Fonte: Autores, 2017.

Recinto de Exposições

Em relação ao Recinto do Município de Tacibá é um espaço público que possui uma área coberta 1.300 m², localizado no endereço Prolongamento da Av. Santo Toldo.



FLS. N.º	44
RGL	2939
SRP	


PREFEITURA MUNICIPAL DE TACIBA

Paço Municipal "Prefeito João Osório Zorzetti"

O mesmo recebe diversos eventos com demanda significativa, sendo um deles o Rodeio de Taciba que ocorre anualmente, aproximadamente no mês de novembro, constituindo-se assim em lugar de história, memória e práticas culturais da região. Como infraestrutura, possui uma arena de terra, arquibancada fixa que comporta grande parte do público dos eventos, grande espaço coberto ao lado da arquibancada, banheiros (feminino e masculino) e espaço para estacionamento. Para entrar em contato com o Recinto, é possível realizar reservas por e-mail secretaria.taciba@gov.sp.br.



Fonte: Autores, 2017.



PREFEITURA MUNICIPAL DE TACIBA

Paço Municipal "Prefeito João Osório Zorzetti"

Tabela 10: Recinto

Endereço:	Av. Santo Toldo.
E-mail:	secretaria.taciba@gov.sp.br.

Fonte: Autores, 2017.

CEFIC - CENTRO DE FORMAÇÃO DA IMACULADA CONCEIÇÃO

Localizado na zona rural, o centro de eventos é gerido pela Paróquia Imaculada Conceição do Município de Taciba e comporta 200 pessoas. A principal finalidade do espaço é ser um local para confraternização, reuniões, acampamentos de jovens e retiros espirituais. Possui áreas de lazer, área para camping, churrasqueiras, salão para palestras, além de banheiros e vestiários masculinos e femininos. Atualmente o espaço é utilizado exclusivamente para eventos relacionados a Paróquia, porém, será aberto a todos da comunidade que queiram organizar atividades no espaço, sendo acordado uma taxa fixa e demais regras para utilização e preservação do local.

Tabela 11: CEFIC

Endereço:	
Telefone:	(18) 3997-1176.
Horário de funcionamento:	Segunda a Sexta 08:00 as 18:30.

Fonte: Autores, 2017.

3.6 Meios de Hospedagem


Hotel da Chica

Localizado na rodovia, próximo à entrada do município de Taciba, é o único meio de hospedagem presente dentro do município. Possui acomodações simples, com público-alvo voltado principalmente para viajantes que desejam pernoite. Contém, como serviços extras, um restaurante na frente e uma loja de conveniência.

Tabela 12: Hotel da Chica

Endereço:	KM 08 – Sítio 3 Irmãos – Rodovia de Taciba.
Telefone:	(18) 99646-9967.
Horário de Funcionamento:	24 horas.

Fonte: Autores, 2017.



PREFEITURA MUNICIPAL DE TACIBA

Paço Municipal "Prefeito João Osório Zorzetti"

Figura 28: Hotel da Chica



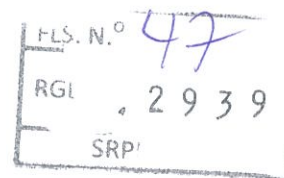
Fonte: Autores, 2017.

3.6.1 Meios de Hospedagem Regional

Observadas a pouca oferta de acomodações para pouso em Taciba considera-se importante a inclusão de meios de hospedagem regional, que apoia e integra o fortalecimento de economias não só locais, mas regionais. Entende-se que o fortalecimento do turismo a partir dos programas e projetos elencados nesse plano poderão incentivar novos investidores à atividade. As hospedagens regionais tornam-se uma alternativa de acomodação. Dentre eles, temos:

Rodo Master

A 13,6 quilômetros de distância de Taciba. O hotel possui 14 unidades habitacionais (simples e duplas), com capacidade máxima de atendimento de 26 hóspedes, funciona 24 horas por dia. Dentro de cada um, contém: 1 guarda-roupa, ventilador, ar condicionado, banheiro privado, sinal Wi-Fi gratuito, linha telefônica e serviço de camareira. Oferece, para uso, 1 toalha de rosto e 1 toalha de banho e 1 sabonete corporal para cada hóspede. Café-da-manhã é incluso. Oferece um estacionamento sem cobertura (gratuito), sendo 1 vaga por



PREFEITURA MUNICIPAL DE TACIBA

Paço Municipal "Prefeito João Osório Zorzetti"

unidade habitacional. Como apoio, possui um posto de gasolina, restaurante e uma loja de conveniência.

Tabela 13: Rodo Master

Endereço:	Rodovia SP-270, Reg. Feijó – SP.
Telefone:	(18) 3279-2700.
Horário de Funcionamento:	24 horas.

Fonte: Autores, 2017.

Figura 29: Rodo Master



Fonte: Autores, 2017.

Canto Verde Hotel - Rancharia

A 60 quilômetros de distância de Taciba, contém 5 categorias de unidades habitacionais, sendo elas: Deluxe Single, Deluxe Triplo, Deluxe, Studio Triplo e Superior, todos contêm: televisão, ar condicionado, Wi-Fi gratuito, banheiro privado e telefone. Como particulares de alguns, tem zona de trabalho, minibar, televisão a cabo, cozinha e vista para o lago. Possui restaurante, piscina adulto e infantil, salão de jogos, sala de reunião, quadra de areia, recepção 24 horas.

Tabela 14: Canto Verde Hotel

Endereço:	Rua: Rua Mario de Carvalho Muniz, nº
-----------	--------------------------------------



PREFEITURA MUNICIPAL DE TACIBA

Paço Municipal "Prefeito João Osório Zorzetti"

	300.
Telefone:	(18) 3265-4323.
Horário de Funcionamento:	24 horas.

Fonte: Autores, 2017.

Figura 30: Canto Verde Hotel



Fonte: Canto Verde Hotel.


Ouro Verde Hotel - Martinópolis

A 52 quilômetros de distância de Taciba, o hotel possui 33 apartamentos equipados. Possui serviço de camareira, recepção 24 horas, estacionamento interno, circuito de segurança fechado, café-da-manhã e restaurante com um amplo cardápio. Há, ainda, área de lazer (valor à parte), contendo: 2 quadras de tênis, quiosque, campo de futebol, piscina e mesa de bilhar.

Tabela 15: Ouro Verde Hotel

Endereço:	Rua: 9 de Julho, nº 1200.
Telefone:	(18) 3275-1990
Horário de Funcionamento:	24 horas.

Fonte: Autores, 2017.



PREFEITURA MUNICIPAL DE TACIBA

Paço Municipal "Prefeito João Osório Zorzetti"

Figura 31: Ouro Verde Hotel



Fonte: Ouro Verde Hotel.

3.7 Alimentos e Bebidas


Sabores Taciba

A Sabores Taciba é formada por um grupo de mulheres que fabricam diversos tipos de doces, desde compotas, cocadas e doces em barra até encomendas para eventos e restaurantes. A cooperativa atua de segunda a sexta, com horários de venda das 10h às 17h e todo o lucro é dividido igualmente entre as mulheres participantes. O projeto é uma iniciativa da prefeitura, o qual retomou as atividades no segundo semestre de 2017.

Tabela 16: Sabores Taciba

Endereço:	Av. José Manoel, Jd. Pontal, nº450.
Telefone:	(18) 99601-6035.
Horário de Funcionamento:	Seg a Sex 5:30 as 14:00 e das 7:30 as 14:00 para vendas.

Fonte: Autores, 2017.



PREFEITURA MUNICIPAL DE TACIBA

Paço Municipal "Prefeito João Osório Zorzetti"

Figura 32: Compotas



Figura 33: Sabores Taciba




Fonte: Autores, 2017.

Esquina do Espeto

Esquina do Espeto é uma lanchonete e bar localizada na rua Leônidas Camarinha e seus pratos principais são espetos, lanches e porções.

Tabela 17: Esquina do Espeto

Endereço:	Rua Leonidas Camarinha, nº 1102
Telefone:	(18) 99722-7116.
Horário de Funcionamento:	Terças aos Sábados das 17:00 as 01:00 Domingos das 07:00h as 13:00.




PREFEITURA MUNICIPAL DE TACIBA

Paço Municipal "Prefeito João Osório Zorzetti"

Fonte: Autores, 2017.

Figura 34: Entrada do restaurante Esquina do Espeto



Fonte: Autores, 2017.


Real Botequim

Real Botequim é um restaurante e lanchonete, que localiza-se na rua Francisco Teodoro de Souza, seus principais pratos são lanches, pizzas e porções.

Tabela 18: Real Botequim

Endereço:	Francisco Teodoro de Souza, nº 298.
Telefone:	(18) 997954419.
Horário de Funcionamento:	<ul style="list-style-type: none">Semana: 18h às 00h.Finais de semana: 18h às 03h.

Fonte: Autores, 2017.



PREFEITURA MUNICIPAL DE TACIBA

Paço Municipal "Prefeito João Osório Zorzetti"

Figura 35: Real Botequim



Fonte: Autores, 2017.


Restaurante da Chica

O restaurante da Chica funciona paralelamente com a padaria. Ambos estão localizados na Rodovia SP-483 Taciba -SP, e conta com uma boa infraestrutura, vastas opções de cardápio e *souvenir's*. Seu horário de funcionamento é das 5h às 10h para café da manhã e das 11h às 14h para almoço.

Tabela 19: Restaurante da Chica

Endereço:	KM 08 – Sítio 3 Irmãos – Rodovia de Taciba.
Telefone:	(18) 99646-9967.
Horário de Funcionamento:	11:00 às 14:00.

Fonte: Autores, 2017.



PREFEITURA MUNICIPAL DE TACIBA

Paço Municipal "Prefeito João Osório Zorzetti"

Figura 36: Restaurante da Chica



Fonte: Autores, 2017.


Restaurante Vó Rosa

O restaurante Vó Rosa funciona também como petiscaria, pizzaria e choperia. O horário de atendimento atualmente está sendo apenas no almoço. O restaurante comporta de 30 a 45 pessoas.

Tabela 20: Restaurante Vó Rosa

Endereço:	Avenida Moisés Calixto, 411 – Centro.
Telefone:	(18) 3997-1334.
Horário de Funcionamento:	11:00 às 14:00.

Fonte: Autores, 2017.



PREFEITURA MUNICIPAL DE TACIBA

Paço Municipal "Prefeito João Osório Zorzetti"

Figura 37: Restaurante Vó Rosa



Fonte: Autores, 2017.


Restaurante Sabor de Casa

O Restaurante Sabor de Casa atua há três anos com uma variedade diária no buffet e possui o serviço por kg, prato feito ou self service. O espaço possui acessibilidade, sua capacidade é de 50 a 100 pessoas, também disponibilizando o seu espaço para ser alugado para eventos com bom atendimento e uma ótima opção de comida caseira.

Tabela 21: Restaurante Sabor de Casa

Endereço:	Rua: Manoel Hipólito, nº299.
Telefone:	(18) 99698-8203.
Horário de Funcionamento:	Segunda a Domingo 11:00 às 15:00.

Fonte: Autores, 2017.



PREFEITURA MUNICIPAL DE TACIBA

Paço Municipal "Prefeito João Osório Zorzetti"

Figura 38: Restaurante Sabor de Casa



Fonte: Autores, 2017.


Restaurante do Brecha

O Restaurante do Brecha encontra-se bem localizado no município (região central) e possui um ambiente agradável, com uma capacidade para aproximadamente 40 pessoas e também oferece uma variedade em seus produtos.

Tabela 22: Restaurante do Brecha

Endereço:	Rua: Manoel Hipólito, nº680.
Telefone:	(18) 99793-1516.
Horário de Funcionamento:	Segunda a Sábado 11:00 as 14:00.

Fonte: Autores, 2017.



PREFEITURA MUNICIPAL DE TACIBA

Paço Municipal "Prefeito João Osório Zorzetti"

Figura 39: Restaurante do Brecha



Fonte: Autores, 2017.

3.8 Transportes

3.8.1 Companhias Rodoviárias

No município de Taciba existe apenas uma companhia rodoviária, sendo ela Jandaia que não contém um guichê no município, as compras de passagem são feitas dentro do ônibus por um cobrador. Abaixo segue a tabela do itinerário que passa pelo município e a tabela de valores.



PREFEITURA MUNICIPAL DE TACIBA

Paço Municipal "Prefeito João Osório Zorzetti"

Figura 40: Rotas e Horários da Jandaia

ALTERAÇÕES DE HORARIOS A PARTIR DE 05/08/2017

LEGENDA:		(R) NÃO ENTRA EM REGENTE FEIJÓ			
		(E) NÃO ENTRA EM ESPIGÃO			
De Segunda à Sexta-feira	Partindo de Pres. Prudente	06:45 R	07:10	09:40	12:00
		14:15 R	16:00	17:35	18:10 R
		18:45	19:35		
	Partindo de Taciba	05:00 E	06:00 ER	06:30 E	07:30 ER
		08:25 E	11:30 E	13:30 E	15:30
		17:20	18:35		
Aos Sábados	Partindo de Pres. Prudente	06:30	07:30	09:00	12:00
		14:15 R	15:20	17:15	19:30
		23:00			
	Partindo de Taciba	05:00 E	06:30	07:30 E	08:30 E
		11:30	14:10	16:20 ER	18:30
		20:30			
Aos Domingos e Feriados	Partindo de Pres. Prudente	07:10	10:00	11:30	14:30
		17:50	19:30		
	Partindo de Taciba	05:00	05:40	08:30	10:50
		13:30	18:00		


Fonte: Jandaia, 2017.

Figura 41: Tarifa da Companhia Rodoviária

Partindo de	
Taciba	
Preços corrigidos em 05/07/2016	
DESTINO	TARIFA
Entrada Ouvidio	R\$ 3,70
Espigão	R\$ 5,45
Iepê	R\$ 9,95
Nantes	R\$ 6,85
Presidente Prudente	R\$ 5,45
Regente Feijó	R\$ 4,25
Trevo Usina Capivara	R\$ 4,75

Fonte: Jandaia, 2017.

3.8.3 Táxis



PREFEITURA MUNICIPAL DE TACIBA

Paço Municipal "Prefeito João Osório Zorzetti"

3.9 Agência de Viagens

O município de Taciba não possui agências de viagens, contudo o município de Presidente Prudente, que compõe a região possui diversas agências de viagens que atendem as necessidades do município de Taciba, principalmente no que se diz respeito ao turismo emissivo.

Tabela 23: Cacilda Tour

Nome Fantasia:	Cacilda Tour.
Endereço:	Rua: Siqueira Campos, 928 - Vila Nova.
Telefone:	(18) 3221-3122.
Horário de Funcionamento:	Segunda à Sexta 08h00 às 18h00. Sábado 08h00 ao 12h00.

Fonte: Autores, 2017.

Tabela 24: Oca do Turismo Agência de Viagens


Nome Fantasia:	Oca do Turismo Agência de Viagens.
Endereço:	Rua: Maj. Felício Tarabay, 77 - Bairro do Bosque.
Telefone:	(18) 3901-1287.
Horário de Funcionamento:	Segunda à Sábado 08h00 às 18h00.

Fonte: Autores, 2017.

Tabela 25: Vencestur Turismo & Viagens

Nome Fantasia:	Vencestur Turismo & Viagens.
Endereço:	Av. Washington Luiz, 1038.
Telefone:	(18) 3221-3777.
Horário de Funcionamento:	Segunda à Sábado 08h30 às 18h00. Sábado 09h00 às 13h00.

Fonte: Autores, 2017.



PREFEITURA MUNICIPAL DE TACIBA

Paço Municipal "Prefeito João Osório Zorzetti"

Tabela 26: The First Viagens e Turismo

Nome Fantasia:	The First Viagens e Turismo.
Endereço:	Av. Quatorze de Setembro, 2150 - Vila Industrial.
Telefone:	(18) 3916-4172.
Horário de Funcionamento:	Segunda à Sábado 09h00 às 10h00. Sábado 09h00 às 13h00.

3.10 Posto de Informação

Os turistas e visitantes em geral podem buscar informações sobre o turismo em Taciba junto à biblioteca Municipal "Profª Marlene Bocchi". Esse local foi escolhido pelos gestores do turismo, por ser central e ter um horário de funcionamento com funcionário que possa atender possíveis dúvidas dos turistas.

4. CADASTUR


O CADASTUR é o Sistema de Cadastro que visa promover o ordenamento, a formalização e a legalização dos prestadores de serviços turísticos no Brasil e permite o acesso a diferentes dados sobre os Prestadores de Serviços Turísticos cadastrados. Ele é "um cadastro de pessoas físicas e jurídicas que atuam na cadeia produtiva do turismo, executado pelo Ministério do Turismo em parceria com os Órgãos Oficiais de Turismo das Unidades da Federação" (Ministério do Turismo, 2015). Há diversas categorias passíveis de cadastro dentre elas: Guia de turismo; Meios de Hospedagem; Agências de Turismo; Transportadoras Turísticas; Restaurantes; Organizadora de Eventos dentre outras.

5. INFRAESTRUTURA DE APOIO

5.1 Hospitais e Pronto Atendimento

Tabela 27: UBS 2 de Taciba

Endereço:	Rua: Manoel Xavier, 215 – Centro.
Telefone:	(18) 3997-1103.
Capacidade:	120 atendimentos.
Horário de Atendimento:	Segunda à Sexta 07h as 02h00 Sábado 07h00 as 13h00.



PREFEITURA MUNICIPAL DE TACIBA

Paço Municipal "Prefeito João Osório Zorzetti"

Fonte: Autores, 2017.

Tabela 28: Hospital Regional de Presidente Prudente

Endereço:	Rua: José Bongiovani, 1297 - Cidade Universitária.
Telefone:	(18) 3229-1500.
Horário de Atendimento:	24 horas.

Fonte: Autores, 2017.

5.2 Agências Bancárias

Tabela 29: Correio/ Banco do Brasil

Endereço:	Rua Manoel Xavier, 238.
Horário de Funcionamento:	Segunda à Sexta 09h00 às 17h00

Fonte: Autores, 2017.

Tabela 30: Loterias/ Caixa

Endereço:	Rua: Praça Padre Félix, 110.
Horário de Funcionamento:	Segunda à Sexta

Fonte: Autores, 2017.

Tabela 31: Bradesco


Endereço:	Rua: Manoel Xavier, 146.
Horário de Funcionamento:	Segunda à Sexta

Fonte: Autores, 2017.

Tabela 32: Santander

Endereço:	Av. Moisés Calixto, 432-458.
Horário de Funcionamento:	Segunda à Sexta 11h00 às 16h00.

Fonte: Autores, 2017.



PREFEITURA MUNICIPAL DE TACIBA


Paço Municipal "Prefeito João Osório Zorzetti"

5.3 Serviços de Apoio

Serviços	Quantidade
Açougues e similares	1
Artigos industrializados do vestuário	6
Auto Elétrica	
Banco	2
Bazares	4
Calçados	1
Comércio varejista de móveis	
Comércio varejista de produtos agropecuário e outros	1
Eletrônica	2
Borracharia	1
Salão de Beleza	2
Materiais de construção	2
Mercearia, armazém e padaria	3
Posto de combustível	2
Produtos químicos e farmacêuticos	3
Costureira	1
Sorveteria, bares, cafés e similares	4
Supermercado	2
Venda de passagens	1
Academia	1

Fonte: Autores, 2017.

A infraestrutura de serviços oferecida pela cidade de Taciba conta com um comércio diversificado, pode-se analisar pela tabela que demonstra que o comércio do município possui capacidade de atendimento tanto a população, quanto ao turista que vem para a localidade.



PREFEITURA MUNICIPAL DE TACIBA

Paço Municipal "Prefeito João Osório Zorzetti"


6. DIAGNÓSTICO

Tabela 33: Análise SWOT dos Atrativos Culturais

FORÇAS	FRAQUEZAS
<ul style="list-style-type: none">• Boa localização;• Incentivo público para realização dos projetos de municípios;• Um dos únicos artesãos que trabalham com a reciclagem na região;• O projeto incentiva a educação ambiental e a reciclagem;• Teatro como ponto forte.	<ul style="list-style-type: none">• Não possui meios de divulgação;• Poucos Atrativos.• Falta de uma agenda cultural;• Pouca inserção de atividades planejadas para atender público interno e externo;• Falta de recurso financeiro municipal para o desenvolvimento de ações culturais para aproveitamento maior do teatro.
OPORTUNIDADES	AMEAÇAS
<ul style="list-style-type: none">• Divulgação do trabalho manual dos municípios;• Fonte de renda dos participantes dos cursos oferecidos;• Espaço de lazer para a população local;• Espaço de exposição;• Anfiteatro como local para os eventos culturais.	<ul style="list-style-type: none">• Falta de apoio a cultura no município;• Pouca integração entre prefeitura e secretaria de estado e cultura;• Eventos culturais mais interessantes que desloquem público da cidade para outros municípios.

Fonte: Autores, 2017.

Os atrativos culturais contam com produtos diferenciados como, por exemplo, objetos feitos a partir de bens recicláveis e que podem vir a ser uma marca do município. Isso é muito positivo para a atividade turística, pois podem ser considerados como uma marca para a cidade.



PREFEITURA MUNICIPAL DE TACIBA

Paço Municipal "Prefeito João Osório Zorzetti"

Porém, alguns espaços são mal estruturados e com poucos funcionários, o que pode ser prejudicial, visto que é de extrema importância a estrutura para receber pessoas e quantidade de funcionários para atendê-los.


Tabela 34: Análise SWOT dos equipamentos para eventos

FORTALEZAS	FRAQUEZAS
<ul style="list-style-type: none">• Boa localização;• Data fixa para alguns eventos que acontecem anualmente;• Alguns locais com capacidade em torno de 200 pessoas;• Possui acessibilidade;• É necessário reservar para poder utilizar.	<ul style="list-style-type: none">• Estrutura um pouco danificada;• Lixo e degradação;• Iluminação precária;• Não possui estacionamento;• Falta de articulação dos gestores em captar eventos externos.
OPORTUNIDADES	AMEAÇAS
<ul style="list-style-type: none">• Movimento na economia local;• Realização de pequenos e grandes eventos;• Projeto da prefeitura: centro do idoso.	<ul style="list-style-type: none">• Espaços mais adequados e estruturados que possam captar eventos na região.• Organizadores externos de eventos que observem a estrutura deficiente;• Infraestrutura.

Fonte: Autores, 2017.

A estrutura para eventos tem uma boa localização, visto que está distante de casas residenciais, o que é um fator positivo quanto ao barulho que os mesmos fazem. Além disso, está praticamente dentro do Balneário, o que é positivo, pois, é uma bela vista de um atrativo natural, o que pode ser considerado como mais atrativo para os turistas. Além disso, os eventos podem ser considerados como grandes chances de movimentar a economia local, o que é favorável para o município.

Porém, apesar do espaço ser grande e comportar uma grande quantidade de pessoas, isso pode causar degradação do ambiente natural em que está inserido, pois, é vasta a quantidade de lixo encontrada no local após eventos devido ao grande número de visitantes.



PREFEITURA MUNICIPAL DE TACIBA

Paço Municipal "Prefeito João Osório Zorzetti"


Devido à presença de outros eventos em cidades próximas, muitas vezes pode ocorrer de o turista ter que escolher, assim trazendo menos quantidade de pessoas para os eventos, porém, o município conta com eventos que podem ser considerados diferenciais, como por exemplo, o rodeio que acontece todo ano no mês de novembro.

Tabela 35: Análise SWOT de Alimentos e Bebidas

FORTALEZAS	FRAQUEZAS
<ul style="list-style-type: none">• Preços acessíveis;• Limpeza;• Movimentação da economia local;• Boa localização (central);• Boa infraestrutura.	<ul style="list-style-type: none">• Falta de acessibilidade em alguns estabelecimentos;• Falta de capacitação no atendimento ao público;• Falta de infraestrutura;• Falta de interesse dos empreendimentos em ofertarem um prato típico;• Pouco investimento dos proprietários no próprio estabelecimento;• Alguns espaços são pequenos;• Pouca variedade de produtos.
OPORTUNIDADES	AMEAÇAS
<ul style="list-style-type: none">• Aumento da visibilidade do município;• Estabelecimentos consolidados.	<ul style="list-style-type: none">• Pouca divulgação;• Concorrência de empreendimentos de outros municípios;• Baixo fluxo de visitantes.

Fonte: Autores, 2017.

O setor de alimentos e bebidas do município está na região central, o que é bom para quem visita o município. Além disso, tem cardápios variados e diversas opções de



PREFEITURA MUNICIPAL DE TACIBA

Paço Municipal "Prefeito João Osório Zorzetti"


estabelecimentos, porém, um fato preocupante é que quase nenhum estabelecimento tem acessibilidade.

É perceptível que falta estrutura dos ambientes e melhor qualidade em seus produtos. Essas são características essenciais no setor de alimentos e bebidas, principalmente por ser locais que atendem diretamente turistas. Cabe salientar que é positivo os estabelecimentos terem mais de um ano no mercado, pois mostra que já há experiência, o que ressalta que há potencial em melhorar a qualidade em seus produtos.

Há estabelecimentos que possuem diferencial tanto no cardápio quanto no visual em si, ou seja, decoração. Então ao melhorar a divulgação dos locais, muitos têm potencial em alcançar maior número de clientes e também melhorar a visão das pessoas perante ao município em relação a esse setor.

Tabela 36: Análise SWOT de Turismo Rural

FORTALEZAS	FRAQUEZAS
<ul style="list-style-type: none">• Maquinários das propriedades, uma vez que é possível observar o processo de transformação da matéria prima em produto;• O produto fabricado na Estância Primavera é reconhecido regionalmente.	<ul style="list-style-type: none">• Não possui acessibilidade;• Estrada de acesso ao alambique em má condição;• Alambique possui apenas um funcionário;• Investimento necessário para visitação no alambique, uma vez que o mesmo se encontra com alguns espaços inativos.
OPORTUNIDADES	AMEAÇAS
<ul style="list-style-type: none">• A propriedade Estância Primavera tem o interesse de desenvolver o turismo rural pedagógico;• Espaços amplos para desenvolver outras atividades rurais;• Com a visitação no alambique será	<ul style="list-style-type: none">• O produtor depende de agentes externos para sua produção;



PREFEITURA MUNICIPAL DE TACIBA

Paço Municipal "Prefeito João Osório Zorzetti"

possível a criação de uma marca para a aguardente; <ul style="list-style-type: none">• Geração de renda para os proprietários a partir do turismo.	
--	--

Fonte: Autores, 2017.

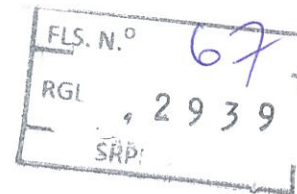
Tabela 37: Análise SWOT de Meios de Hospedagem

FORTALEZAS	FRAQUEZAS
<ul style="list-style-type: none">• Valores acessíveis;• Serviços oferecidos (café, camareira);• UHs equipadas com itens de tecnologia (chaveiro magnético, TV, ar condicionado).	<ul style="list-style-type: none">• Não possui sinalização turística;• Não possui via de acesso regular;• Não possui capacitação de profissionais;• Não possui sistema de reservas;• Condições das UHs (mofo, bolor, cheiro de produtos de limpeza);• Não possui atendimento nas UHs.
OPORTUNIDADES	AMEAÇAS
<ul style="list-style-type: none">• Localização;• Incentivo ao turismo local/regional.	<ul style="list-style-type: none">• Presença de MH em municípios maiores ao redor;• Capacitação de profissionais em outros MH ao redor.

Fonte: Autores, 2017.

Há apenas um meio de hospedagem no município de Taciba. Portanto, agrega-se também as hospedagens regionais para contemplar um maior número de turistas. Os valores são acessíveis a públicos de baixa e média renda, possui diversos serviços extra oferecidos – como serviço de camareira e recepção 24 horas. As unidades habitacionais são equipadas com itens de tecnologia – ar condicionado, televisão, telefone, etc., contribuindo para um maior conforto do hóspede.

A localização é um fator positivo, visto que possui próximo a rotatória de entrada no município, logo na entrada e ao redor. Conforme o poder público e privado promover ações para incentivar o turismo local (Taciba) e regional, os meios de hospedagem devem aumentar a quantidade de hóspedes por dia.



PREFEITURA MUNICIPAL DE TACIBA

Paço Municipal "Prefeito João Osório Zorzetti"

Há deficiência de sinalização em dois empreendimentos nas vias de acesso, o que dificulta ao visitante a observação da oferta em meios de hospedagem no município. Alguns profissionais que trabalham nos empreendimentos não possuem capacitação específica para as funções em que atuam. Há a falta de um sistema de reservas eficaz e de serviço de quarto – em um deles. As unidades possuem irregularidades que podem interferir na hospitalidade.

Na região a que pertence o município de Taciba há oferta adequada de meios de hospedagem, o que de certo modo pode prejudicar ainda uma ação empreendedora de novos meios de hospedagem.


Tabela 38: Análise SWOT dos Atrativos Naturais

FORTALEZAS	FRAQUEZAS
<ul style="list-style-type: none">• Local agradável;• Bosque estruturado.	<ul style="list-style-type: none">• Falta de infraestrutura;• Dificil acesso;• Barqueiros sem equipamentos adequados.
OPORTUNIDADES	AMEAÇAS
<ul style="list-style-type: none">• Turismo Exotérico;• Aulas de Yoga, MuayThai;• Trabalho de conscientização ambiental.	<ul style="list-style-type: none">• Nantes possuir divisa com o Rio Formiga, o que pode atrair o turista para outro município.

Fonte: Autores, 2017.

Tabela 39: Análise SWOT dos Atrativos Industriais

FORTALEZAS	FRAQUEZAS
<ul style="list-style-type: none">• A Usina é reconhecida nacionalmente e internacionalmente;• Produtos de qualidade;• Produtos confeccionados artesanalmente;• Os próprios consumidores indicam o produto para outros usuários;	<ul style="list-style-type: none">• Espaço pequeno;• Pouca produção diária;



PREFEITURA MUNICIPAL DE TACIBA

Paço Municipal "Prefeito João Osório Zorzetti"

<ul style="list-style-type: none">• Boa localização;• Já possuem o próprio roteiro;• Algumas delas já possuem guia.	
OPORTUNIDADES	AMEAÇAS
<ul style="list-style-type: none">• O município ser reconhecido dentro do segmento de montaria;• Desenvolvimento turístico da Região.	<ul style="list-style-type: none">• Concorre com grandes empresas.• Dificuldade de atendimento de grandes grupos.

Fonte: Autores, 2017.


O turismo industrial tem potencial para ser desenvolvido no município de Taciba/SP, visto que, possui a Usina Hidrelétrica de Capivara, que é conhecida nacionalmente e internacionalmente, o que pode ser considerado como um ponto forte. Além disso, através das fabricações de couro e sucos, e plantação de legumes, é possível acompanhar o turismo industrial de fato, que consiste em visitas para conhecer o modo de produção de determinados produtos.

Ao ser melhorado fraquezas como a pouca produção diária, esse segmento turístico tem potencial para ser desenvolvido no município, através de parcerias, assim divulgando esse município por meio do Turismo Industrial.

7. ESTUDO DE DEMANDA TURÍSTICA

7.1 Importância da pesquisa de demanda

A pesquisa de demanda é essencial em destinos turísticos, é realizada com pessoas que consomem determinado tipo de produto, inclusive em eventos que possuam proporção regional, nacional ou internacional, para que os organizadores conheçam o perfil do visitante e sua opinião, podendo compreender as reais necessidades e os quesitos que podem ser melhorados, para garantir a qualidade do produto e consequentemente onde precisará investir. A pesquisa de demanda contribui também para descobrir o público alvo e o público latente, ou seja, a demanda potencial e futura, podendo desenvolver projeções a curto, médio e longo prazo, a fim de atingir determinados consumidores e descobrir suas motivações, pois através deste instrumento poderá realizar o feedback do evento, analisando se os objetivos propostos



PREFEITURA MUNICIPAL DE TACIBA

Paço Municipal "Prefeito João Osório Zorzetti"

foram alcançados, aperfeiçoando então o planejamento e contribuindo no aumento do fluxo de pessoas e qualidade do evento a partir das sugestões dos participantes.

7.2 Pesquisa de Demanda no Rodeio


A presente pesquisa foi realizada entre os dias 10, 11 e 12 de novembro de 2017, durante o 18º Rodeio do Município de Taciba. A mesma foi aplicada pelo grupo de discentes que fazem parte da empresa Pássus Junior - Assessoria e Consultoria em Turismo do curso de turismo da UNESP e também por um morador do município de Taciba que faz parte do COMTUR e é graduado em turismo pela UNOESTE. A pesquisa foi pautada no formulário fornecido pela Secretaria de Turismo do Estado de São Paulo, sendo aplicado durante o evento e apenas com turistas para gerar fidelidade aos dados tabulados, totalizando então em 251 entrevistas. Seguem abaixo as questões tabuladas:

Gráfico 1: País de Origem



Fonte: Autores, 2017.

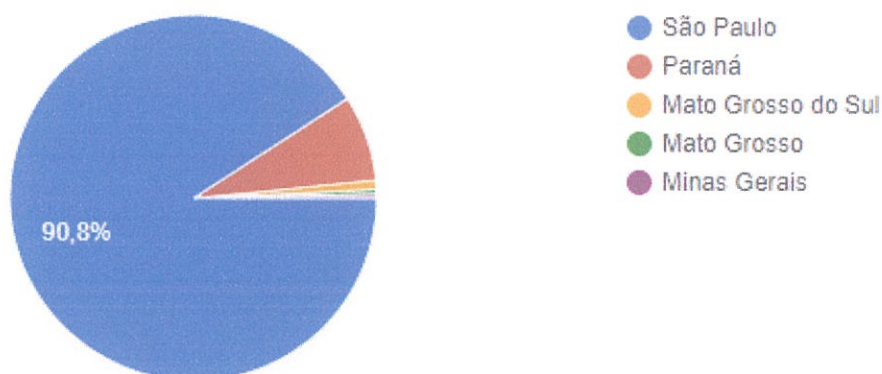
Percebe-se de acordo com os dados que a origem dos visitantes é unicamente advinda do Brasil, sendo assim, é possível compreender que o festival não possui respaldo internacional, atingindo especificamente determinadas regiões do país, por tratar-se de um evento regional.



PREFEITURA MUNICIPAL DE TACIBA

Paço Municipal "Prefeito João Osório Zorzetti"

Gráfico 2: Estado de origem



Fonte: Autores, 2017.

De acordo com os dados coletados com entrevistados, nota-se que a grande maioria dos visitantes são advindos do Estado de São Paulo, com 90,8%, por tratar-se de um evento regional. Porém, o evento também recebe visitantes do Estado do Paraná, com 7,6% devido Taciba estar a poucos quilômetros de determinadas cidades e fazer fronteira com o Estado do Paraná. Assim, podemos compreender que o município possui potencial no que se refere a visitação de cidadãos paranaenses tanto para eventos quanto para outras atividades turísticas, sendo possível desenvolver a regionalização do mesmo.

Gráfico 3: Cidade de Origem

Presidente Prudente (56)

Regente Feijó (44)

Anhumas (14)

Presidente Prudente (14)

Nantes (9)

Martinópolis (8)

Regente Feijó (7)

Iepê (6)


Terra Rica (6)

Pirapozinho (5)

Mirante do Paranapanema (5)

Narandiba (5)

Fonte: Autores, 2017.

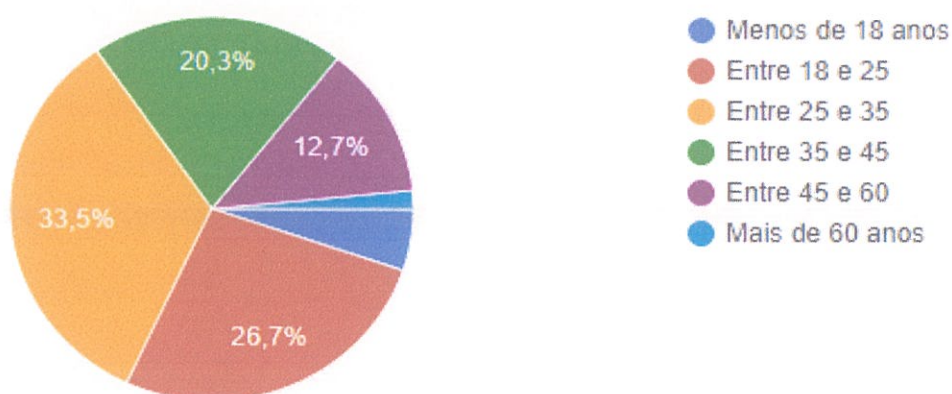


PREFEITURA MUNICIPAL DE TACIBA

Paço Municipal "Prefeito João Osório Zorzetti"


Em relação a cidade de origem dos visitantes, as que mais se destacaram foram Presidente Prudente e Regente Feijó, seguidos por Anhumas, Nantes, Martinópolis, Iepê, Terra Rica, Pirapozinho e Mirante do Paranapanema. Ressalta-se então, que o fluxo de visitação do evento foi majoritariamente regional, pois todas as cidades relatadas estão em um raio de quilômetros considerados próximos ao Município de Taciba.

Gráfico4: Idade



Fonte: Autores, 2017.

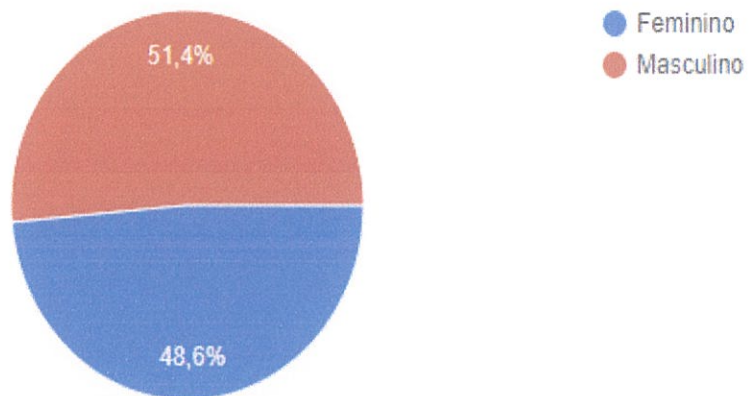
Tratando-se de idade, percebe-se de acordo com os dados apresentados, que o evento atinge em sua maioria o público jovem e adulto. Destacando-se a faixa etária entre 25 e 35 anos com 33,5%, seguido da faixa etária de 18 a 25 anos, com 26,7% e por 20,3% com 35 a 45 anos. Este dado pode ser pelo fato do evento ocorrer no período noturno, sendo as atrações principais os shows e campeonatos, que normalmente são as motivações deste perfil de faixa etária.



PREFEITURA MUNICIPAL DE TACIBA

Paço Municipal "Prefeito João Osório Zorzetti"

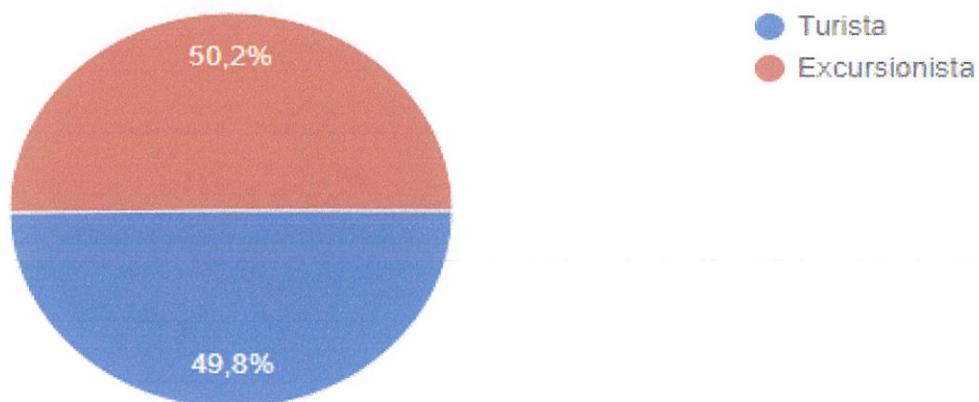
Gráfico 5: Gênero



Fonte: Autores, 2017.


Em relação ao gênero, a presença do sexo masculino foi de 51,4%, enquanto o feminino foi de 48,6%, o que mostra que a presença do público masculino e feminino está equilibrada, assim o evento alcança os dois tipos de gêneros, não havendo restrições.

Gráfico 6: Perfil do entrevistado



Fonte: Autores, 2017.

De acordo com as informações, percebe-se que 50,2% dos visitantes são excursionistas, ou seja, permanecessem na cidade por menos de 24h, apenas para fins de excursões, passeios, eventos, etc. Enquanto 49,8% dos visitantes consideram-se turistas, pelo fato de permanecerem no município por mais de 24h, usufruindo dos serviços disponíveis. Este fato é positivo, pois demonstra que além do evento a cidade possui outras atratividades

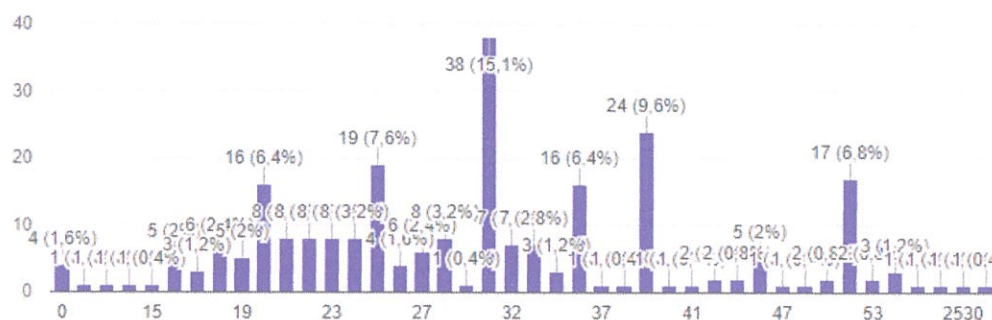


PREFEITURA MUNICIPAL DE TACIBA

Paço Municipal "Prefeito João Osório Zorzetti"

que fazem com que o visitante permaneça e conheça o município, utilizando dos equipamentos e serviços turísticos.

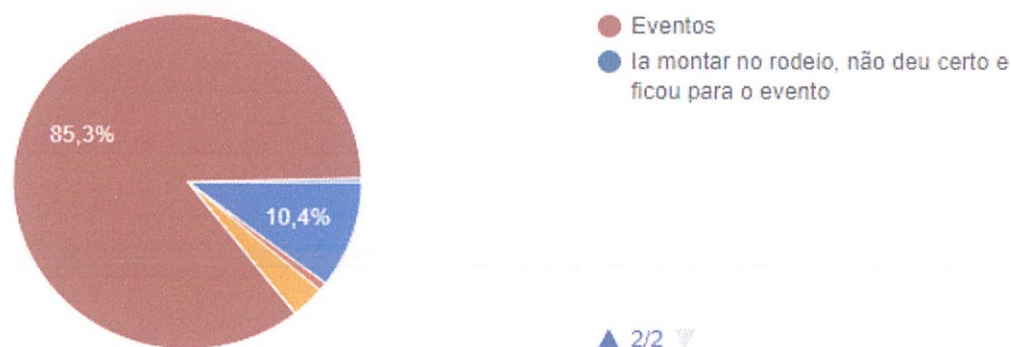
Gráfico 7: Média de idade do grupo que acompanha



Fonte: Autores, 2017.

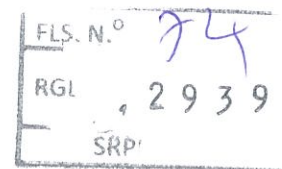
Tratando-se da média da faixa etária dos grupos que visitam o município de Taciba, a que mais se destacou foi 38 anos, com 15,1%, seguido de 24 anos com 9,6% e 19 anos com 7,6%, o que demonstra que a cidade atrai pessoas mais jovens.

Gráfico 8: Motivação da viagem



Fonte: Autores, 2017.

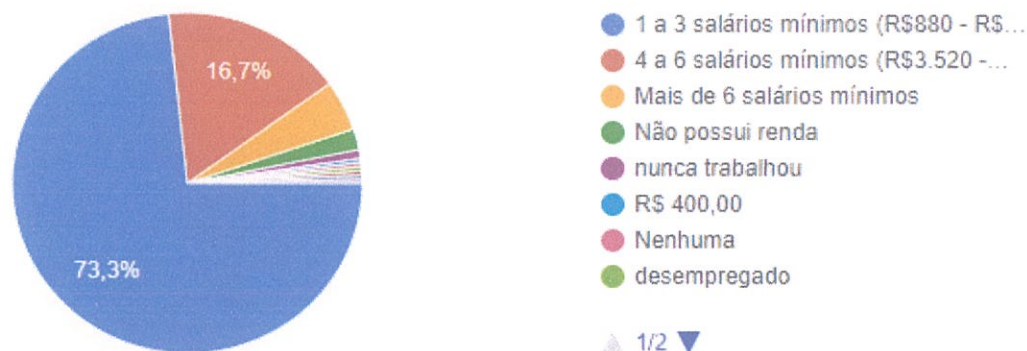
No que se refere as motivações dos visitantes ao se deslocarem ao município de Taciba, a principal com 85,3% foi negócios/trabalho, seguido de lazer, com 10,4% e visita de parentes com 3,2%.



PREFEITURA MUNICIPAL DE TACIBA

Paço Municipal "Prefeito João Osório Zorzetti"

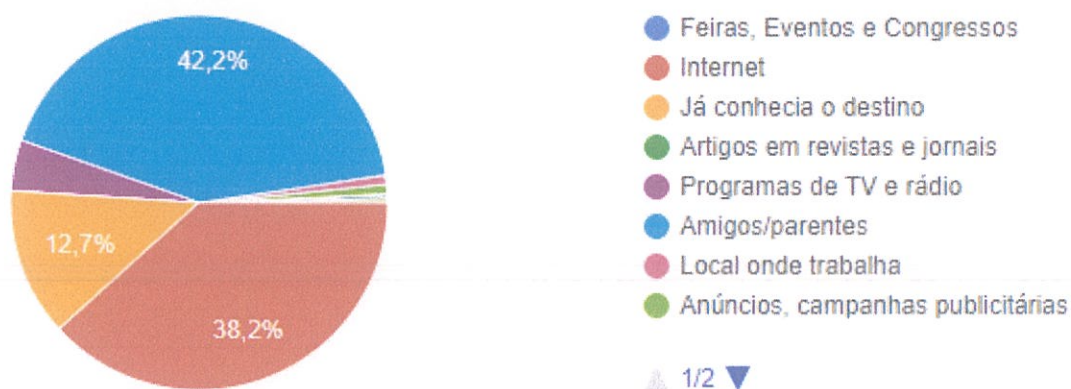
Gráfico 9: Renda mensal



Fonte: Autores, 2017.


Em relação a renda dos entrevistados, a que mais se destacou, com 73,3%, foi de R\$880,00 a R\$2.640,00, seguido de 16,7% com renda entre R\$3.520,00 à R\$5.280 o que demonstra que os visitantes possuem uma renda mediana, possuindo potencial econômico para gastar com atividades de turismo e lazer no município.

Gráfico 10: Como ficou sabendo do destino/evento



Fonte: Autores, 2017.

Tratando-se da divulgação, parte dos visitantes, com 42,2% ficou sabendo do evento através de amigos ou parentes, enquanto 38,2% ficou sabendo através das mídias sociais, o que demonstra que as ações e divulgações através da internet possuem eficácia, devendo investir nos meios de comunicação, uma vez que estes alcançam um maior tipo de público, pois não possuem barreiras e limites físicos. Por fim, 12,7% dos entrevistados disseram que já conheciam o evento, o que é positivo, pois estes dados demonstram que os entrevistados

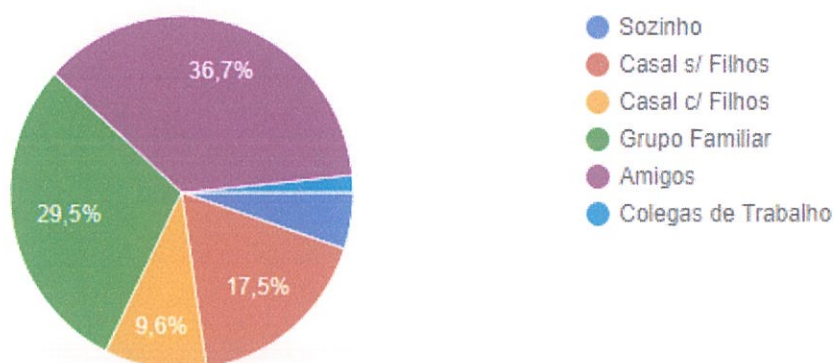


PREFEITURA MUNICIPAL DE TACIBA

Paço Municipal "Prefeito João Osório Zorzetti"

voltaram por uma segunda vez para frequentar o evento, havendo consequentemente um reconhecimento do evento, devido suas edições anteriores, o que fortalece o mesmo.

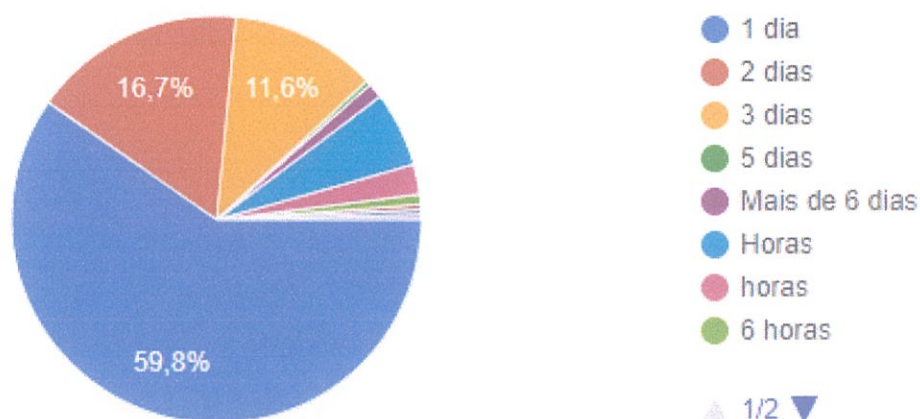
Gráfico 11: Características do grupo




Fonte: Autores, 2017.

Quando perguntado com quantas pessoas o visitante estava acompanhado, a maioria, com 36,7% disseram estar sozinhos, enquanto 29,5% estavam com familiares e outros 17,5% estavam com casal e filhos. De acordo com os dados, é possível perceber que a maioria dos visitantes se deslocam sozinhos, o que é interessante, pois isso não se torna uma barreira. Já outra parte dos entrevistados disse se deslocar em família, o que coloca o evento e o destino como familiar, podendo ser investido em atratividades para diversas faixas etárias, garantindo que todos sejam atendidos.

Gráfico 12: Quantos dias ficará na cidade



Fonte: Autores, 2017.

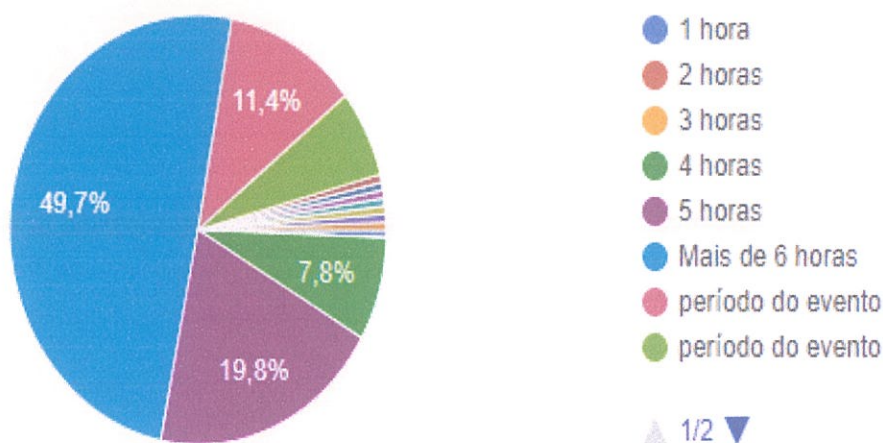


PREFEITURA MUNICIPAL DE TACIBA

Paço Municipal "Prefeito João Osório Zorzetti"


No que se refere a permanência dos visitantes, 59,8% afirmaram que ficariam por 1 dia no município, seguido com 16,7% por 2 dias e 11,6% por 3 dias, o que demonstra que a taxa de permanência ainda é baixa, devendo-se investir em atratividades que motivem o visitante a permanecer por mais dias no município, sendo interessante uma diversificação dos atrativos e criação de roteiros.

Gráfico 13: Quantas horas



Fonte: Autores, 2017.

Caso o visitante tenha permanecido somente por 1 dia, foi lhe perguntado quantas horas passou na cidade, sendo assim, 49,7% dos visitantes colocaram ficar em torno de 6 horas, enquanto 19,8% disseram permanecer por 5 horas. Estes dados refletem que a grande maioria dos entrevistados permanecem apenas durante o período do evento, podendo conhecer algum outro atrativo, porém ainda sim é por poucas horas.



PREFEITURA MUNICIPAL DE TACIBA

Paço Municipal "Prefeito João Osório Zorzetti"

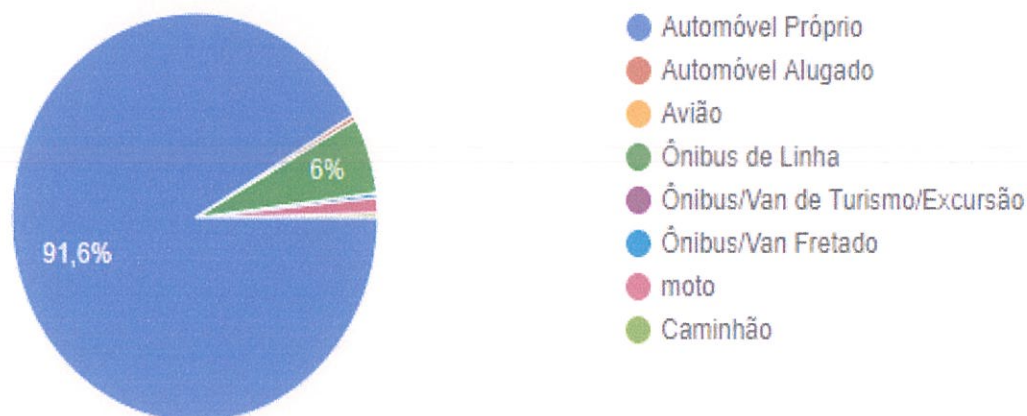
Gráfico 14: Viagem organizada por agencia de viagem?



Fonte: Autores, 2017.


Quando perguntado sobre a organização da viagem, todos os entrevistados disseram não ter utilizado agencia de viagem, o que demonstra que os próprios visitantes planejaram de forma independente seu deslocamento ao município, não havendo auxílio de uma prestadora de serviços.

Gráfico 15: Meio de Transporte



Fonte: Autores, 2017.

Em relação ao meio de transporte utilizado para realização da viagem, 91,6% dos entrevistados disseram ter utilizado automóvel particular e 6% disseram ter utilizado ônibus de linha. Isso se dá pelo fato de não haver diversidade de linhas e companhias de ônibus com

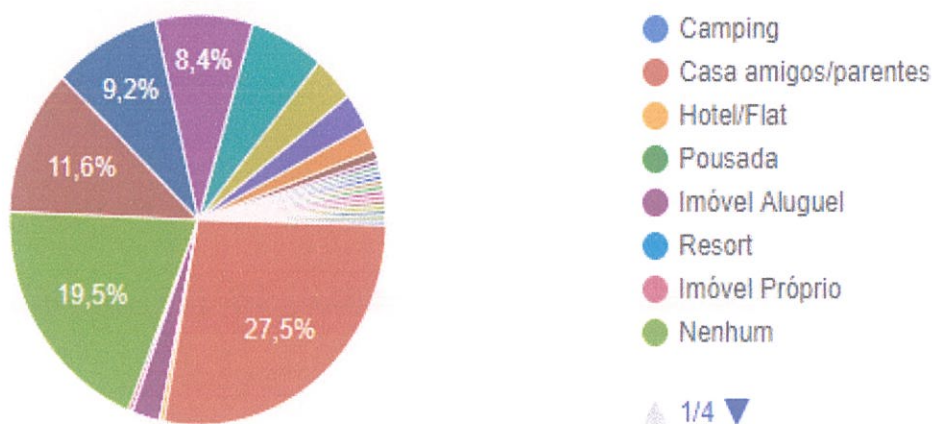


PREFEITURA MUNICIPAL DE TACIBA

Paço Municipal "Prefeito João Osório Zorzetti"


destino a Taciba na região, assim o município se torna dependente das linhas existente em Presidente Prudente, que é o maior centro urbano próximo da cidade, não havendo flexibilidade nos horários ofertados.

Gráfico16: Meio de hospedagem utilizado



Fonte: Autores, 2017.

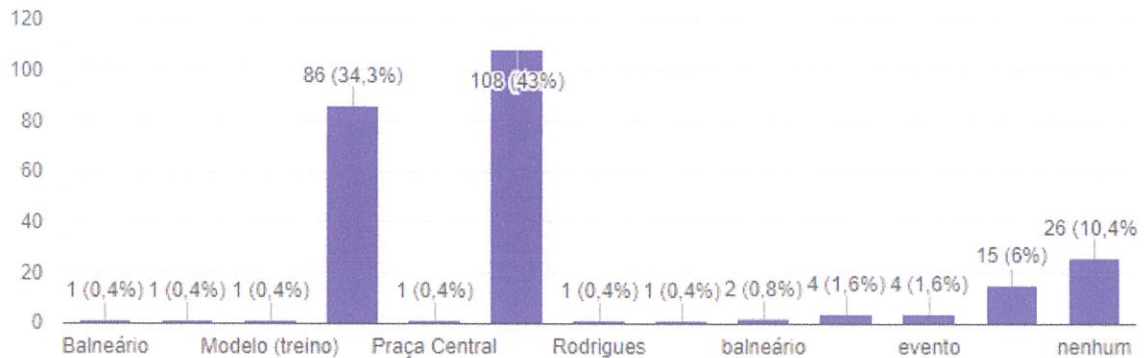
Tratando-se sobre os meios de hospedagem utilizado a maior parte dos entrevistados, disseram que não utilizaram nenhum tipo de hospedagem ou não ficaram hospedado no município, totalizando 31,1%. Já 27,5% disseram ter ficado em casa de parentes ou amigos, enquanto 2,4% ficaram em casas alugadas. Essa característica se dá provavelmente pelo fato, além dos visitantes não permanecerem mais de 24 horas na cidade, o município não possuir meios de hospedagem, ficando dependendo hotéis e pousadas das cidades próximas, ou ainda de ranchos e casas de hospedagem alternativas.



PREFEITURA MUNICIPAL DE TACIBA

Paço Municipal "Prefeito João Osório Zorzetti"

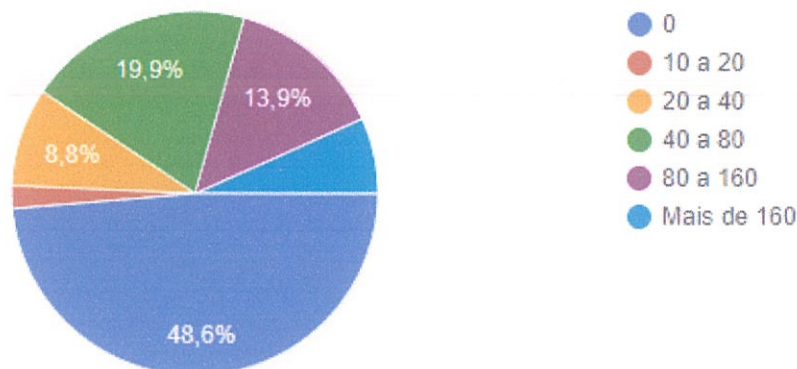
Gráfico17: Quais atrativos visitou no município



Fonte: Autores, 2017.


Em relação aos atrativos visitados, parte dos entrevistados disseram ter ido unicamente ao rodeio, totalizando 43%, já 34,3% disseram não ter ido a nenhum atrativo, alguns poucos entrevistados disseram ainda ter visitado o balneário e a praça principal. Estes dados mostram que o município precisa investir em divulgação, para que o visitante, que já se deslocou para o município devido ao evento, desperte o interesse de conhecer outros pontos da cidade. O ideal seria a entrega de *deflyers* durante o evento, mostrando as informações turísticas da cidade e divulgação nas mídias sociais oficiais do município e no evento virtual.

Gráfico 18: Gastos com alimentação



Fonte: Autores, 2017.

Ao perguntar sobre os gastos com alimentação 48,6% disseram não ter gastado com este serviço, o que demonstra que durante o evento poderia ser investido em um espaço gastronômico, com venda de alimentos e bebidas típicas, dentre outros, gerando

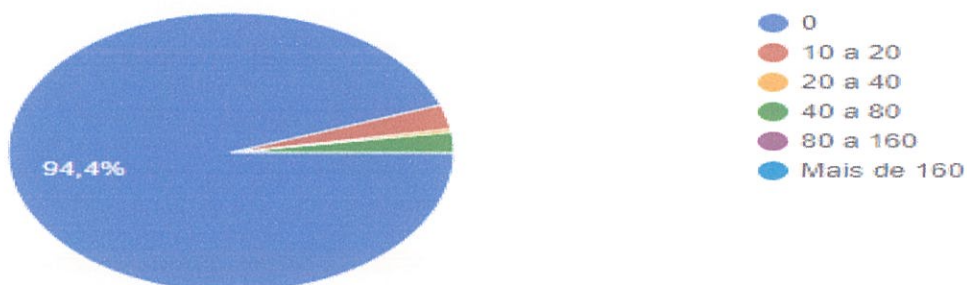


PREFEITURA MUNICIPAL DE TACIBA

Paço Municipal "Prefeito João Osório Zorzetti"

consequentemente renda extras aos comerciantes. Já 19,9% disseram ter gasto de 40 a 80 reais e 13,9% de 80 a 160, demonstrando então o potencial de gasto no que se refere a gastronomia.


Gráfico 19: Gastos com transporte interno



Fonte: Autores, 2017.


No que se refere aos gastos com transporte interno, 94,4% disseram não ter tido gastos, principalmente pelo fato de estar com automóvel particular e pelo município possuir fácil deslocamento, com serviços próximos.

Gráfico 20: Gastos com hospedagem



Fonte: Autores, 2017.

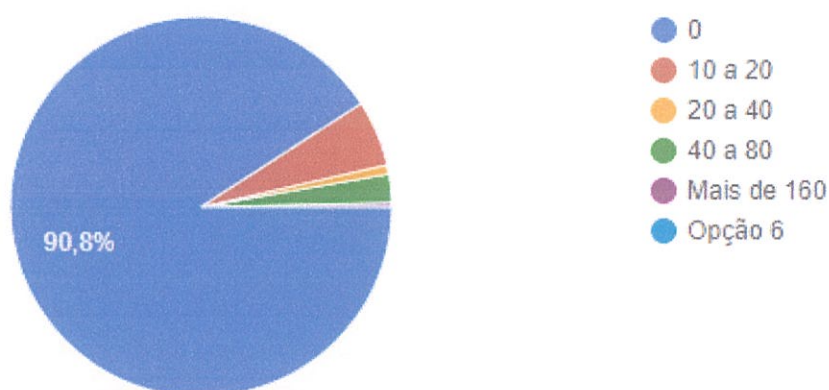
Tratando-se de gastos com hospedagem, 98,8% dos entrevistados disseram não ter gastado com este tipo de serviço, pelo fato de não ter pernoitado na cidade ou por não haver hotéis e pousadas no município.



PREFEITURA MUNICIPAL DE TACIBA

Paço Municipal "Prefeito João Osório Zorzetti"

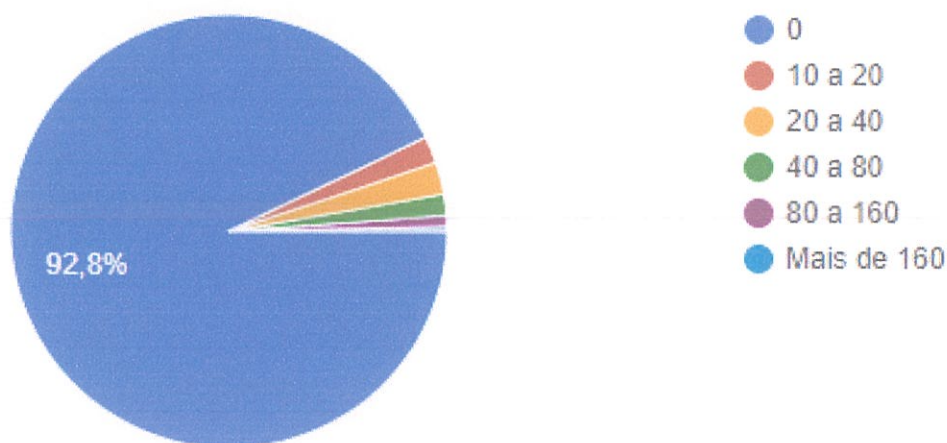
Gráfico 21: Gastos com atrativos e passeios



Fonte: Autores, 2017.


Em relação aos gastos com atrativos e passeios, 90,8% disseram não ter tido gastos, já 5,6% relataram ter gasto entre 10 a 20 reais, enquanto 2,4% destacaram ter gasto entre 40 a 80 reais.

Gráfico 22: Gastos pessoais



Fonte: Autores, 2017.

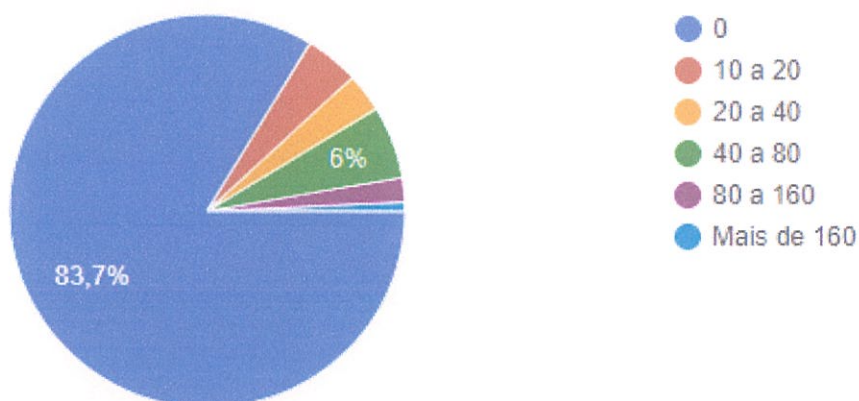
No que se refere aos gastos pessoais, 92,8% disseram não ter possuído, enquanto 2,4% gastou de 20 a 40 reais e 2% de 10 a 20 reais, o que demonstra que a taxa de gastos no comércio ainda é baixa durante o período do evento.



PREFEITURA MUNICIPAL DE TACIBA

Paço Municipal "Prefeito João Osório Zorzetti"

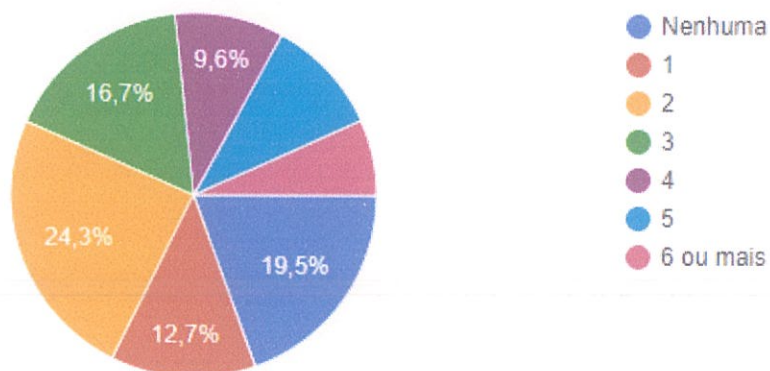
Gráfico23: Outros gastos



Fonte: Autores, 2017.


Em relação aos outros gastos 83,7% disseram não possuir, enquanto 6% disseram ter gasto de 40 a 80 reais, podendo estes terem sido gastos ao longo da viagem ou para o próprio deslocamento.

Gráfico 24: Quantas pessoas inclusas nos gastos



Fonte: Autores, 2017.


Ao perguntar quantas pessoas estavam inclusas nos gastos totais, 24,3% afirmaram ter gasto com duas pessoas, 19,5% com nenhuma pessoa, 16,7% com três pessoas, o que demonstra que os gastos são grupos pequenos.



PREFEITURA MUNICIPAL DE TACIBA

Paço Municipal "Prefeito João Osório Zorzetti"

Gráfico 25: Necessidades especiais



Fonte: Autores, 2017.


Ao perguntar se alguém do grupo que havia viajado possuía alguma necessidade especial, 99,2% relataram que não, enquanto, 0,8% disseram que sim. Esta é uma característica importante, pois mesmo não havendo grande parte de pessoas com deficiência presente no evento, todos os ambientes devem ser adequados para receber este público, pois os mesmos devem ser incluídos.

Gráfico 26: Tipos de necessidades



Fonte: Autores, 2017.

Em relação aos tipos de necessidades, no caso dos que relataram possuir necessidades especiais em seu grupo de viagem, 100% relatou que são necessidades de locomoção. Dessa forma, destaca-se a importância da acessibilidade, para que pessoas com mobilidade reduzida possam estar presente no evento de maneira confortável e independente.



PREFEITURA MUNICIPAL DE TACIBA


Paço Municipal "Prefeito João Osório Zorzetti"

Infraestruturas e serviços turísticos

Em relação as infraestruturas e serviços turísticos existentes foi solicitado que o entrevistado opinasse pelos critérios, Muito bom; Bom; Ruim; Muito Ruim ou Não se aplica. Assim, a diversão noturna foi avaliado como bom, a hospedagem com não se aplica, pois a maioria não usufrui deste serviço, os atrativos visitados com não se aplica, seguido de bom, as informações turísticas com não se aplica, os preços foram avaliados como bom, a acessibilidade com o não se aplica, seguido de bom, a sinalização turística, site e comércio com não se aplica, o estacionamento foi avaliado como bom, o que é importante para um evento de médio porte, os postos de combustíveis com não se aplica, seguido de bom, e por fim o receptivo e o artesanato com não se aplica. Destaca-se que grande parte destas categorias avaliadas não foram utilizado pelos visitantes por isso foi avaliado com o "não se aplica", porém indiretamente os mesmos acabam utilizando de alguns serviços, como sinalização e informações turísticas, devendo então todos estes itens serem pensados para melhor organização da atividade turística no município.

Infraestrutura urbana

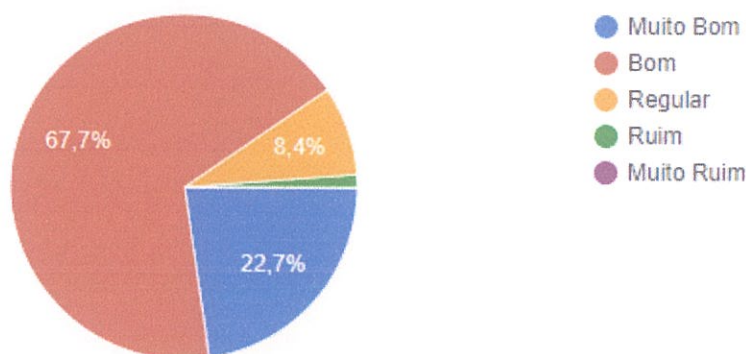
Em relação as características urbanas, foi solicitado que o entrevistado opinasse pelos critérios, Muito bom; Bom; Ruim; Muito Ruim ou Não se aplica. Assim a limpeza, segurança, sinalização, telecomunicação/internet, arborização, acessibilidade e rodovias de acesso, urbanas foram classificados pela maioria dos entrevistados como bom, o que é importante pelo fato do visitante sentir-se satisfeito com a cidade, sendo estas características uma forma de hospitalidade. Já no que se refere aos bancos e ao serviço de táxis, os mesmos foram classificados como item não se aplica, pelo fato dos visitantes não ter usufruído destes serviços.



PREFEITURA MUNICIPAL DE TACIBA

Paço Municipal "Prefeito João Osório Zorzetti"

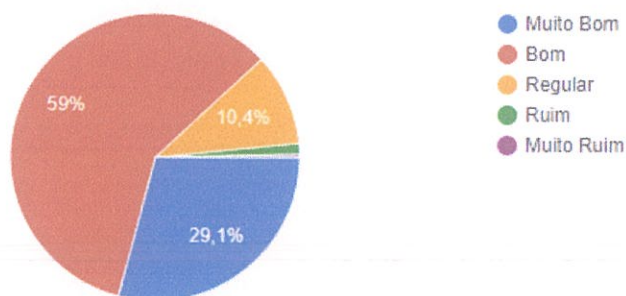
Gráfico 27: Expectativa



Fonte: Autores, 2017.

Em relação a expectativa do visitante antes de chegar ao destino, 67,7% disseram ser boa, enquanto 22,7% disseram ser muito boa e 8,4% regular. Estes dados mostram o que os visitantes pensam sobre o destino antes mesmo de frequentá-lo ou conhecê-los, através de informações secundárias e do imaginário.

Gráfico 28: Após a visita como considera o destino?



Fonte: Autores, 2017.

Ao final, ao perguntar para o visitante se suas expectativas foram atendidas e como avalia o destino, 59% disseram ser boa, 29,1% muito boa e 10,4% regular, o que demonstra que a grande maioria dos visitantes foram bem atendidos e ficaram satisfeitos com os serviços usufruídos, sendo um fator positivo, pois além de possuir potencial para voltar poderá indicar a outras pessoas o evento e a cidade.



PREFEITURA MUNICIPAL DE TACIBA

Paço Municipal "Prefeito João Osório Zorzetti"

8. PROGNÓSTICO

8.1 Prognóstico de Transportes

Estratégia	Prioridade	Potencialidade	Plano de Ação
<ul style="list-style-type: none">• Salientar a importância de frotas de táxis para atendimento ao turista;• Conscientizar a companhia rodoviária da importância de novas linhas;• Criação de placas de sinalização turística.	<ul style="list-style-type: none">• Aumento da frota, uma vez que o município só possui um taxista;• Sinalizar os atrativos do município.	<ul style="list-style-type: none">• Novo nicho de trabalho para o munícipe;• Inserção de linhas rodoviárias, visto o possível aumento de visitantes.	<ul style="list-style-type: none">• Realização de palestras para incentivar futuros profissionais;• Regulamentação dos serviços de táxis no município;• A partir da pesquisa de demanda, expor que o município recebe visitantes de outras localidades;• Buscar recursos no Ministério do Turismo, que contemplem a sinalização.

Fonte: Autores, 2017.

8.2 Prognóstico de Alimentos e Bebidas

Estratégia	Prioridade	Potencialidade	Plano de Ação
<ul style="list-style-type: none">• Salientar a importância da higienização no setor de AeB;• Adquirir acessibilidade no estabelecimento;• Funcionar em horário comercial	<ul style="list-style-type: none">• Capacitação dos funcionários;• Conservação e higienização de alimentos;• Atender ao aumento do fluxo de demanda.	<ul style="list-style-type: none">• Pouca concorrência;• Possui demanda;• Variedade do cardápio.	<ul style="list-style-type: none">• Propor que o SEBRAE ofereça uma palestra sobre higienização e conservação de alimentos.• Reestruturar a transposição do ambiente fazendo adaptações.



PREFEITURA MUNICIPAL DE TACIBA

Paço Municipal "Prefeito João Osório Zorzetti"

de acordo com o tipo do estabelecimento.			
--	--	--	--

Fonte: Autores, 2017.

8.3 Prognóstico Atrativo Natural


Estratégia	Prioridade	Potencialidade	Plano de Ação
<ul style="list-style-type: none">• Criar aulas com a terceira idade para o munícipe começar a frequentar o ambiente;• Criar uma trilha autoguiada na cachoeira.	<ul style="list-style-type: none">• Criar infraestrutura para visitação nos locais que não possuem;• Criar sinalização de acesso.	<ul style="list-style-type: none">• Ambientes limpos e conservados;• Contato com a tranquilidade em um ambiente natural;• Atividade Física.	<ul style="list-style-type: none">• Palestra sobre preservação do meio ambiente;• Piqueniques;• Aulas de Yoga ou Thay Chi Chuan.

Fonte: Autores, 2017.

8.4 Prognóstico de Turismo Rural

Estratégias	Prioridades	Potencialidade	Plano de ação
<ul style="list-style-type: none">• Acompanhamento da produção de produtos;• Aprendizado referente a um prato que tenha como produto principal o que é produzido na propriedade.	<ul style="list-style-type: none">• Capacitar os proprietários para assim, estarem aptos a receberem o turismo;• Capacitar os proprietários em relação a novos pratos.	<ul style="list-style-type: none">• Espaço na propriedade para lazer de visitantes;• Degustação de produtos (pratos) que são produzidos nas propriedades.	<ul style="list-style-type: none">• Programas e projetos que visem à capacitação, por meio de oficinas e workshops;• Programas e projetos voltados para a fomentação do turismo rural.

Fonte: Autores, 2017.



PREFEITURA MUNICIPAL DE TACIBA

Paço Municipal "Prefeito João Osório Zorzetti"


8.5 Prognóstico de Eventos

Estratégias	Prioridades	Potencialidade	Plano de ação
<ul style="list-style-type: none">Divulgação do município através de eventos;Análise de qual evento possui maior demanda.	<ul style="list-style-type: none">Capacitar os organizadores para assim, estejam aptos a planejarem um evento;Aumentar o número de eventos permanentes do município.	<ul style="list-style-type: none">Movimento da economia local por meio dos eventos;Geração de empregos para a população.	<ul style="list-style-type: none">Criar um calendário de eventos para o município;Programas e projetos voltados para a fomentação do turismo de eventos.

Fonte: Autores, 2017.

8.6 Prognóstico de Meios de Hospedagem

Estratégias	Prioridades	Potencialidade	Plano de ação
<ul style="list-style-type: none">Curso de capacitação para os gestores dos empreendimentos.Oficinas instrucionais com apresentação de hotéis modelos, apresentando sua infraestrutura para melhor compreender o porquê de o hóspede procurar um e não o outro	<ul style="list-style-type: none">Melhorar a hospitalidade.Infraestrutura dos hotéis.Cadastrar os meios de hospedagem no CADASTUR (regularização);Conscientizar quanto a higienização necessária das UHs;Conscientizar quanto a necessidade de acessibilidade das UHs.	<ul style="list-style-type: none">Recepciona turistas de outras cidades (na estrada).Melhorar para que sejam referência na região.Tornar-se regularizado todos os empreendimentos, tornando-se modelo regional;Tornar-se referência em âmbito regional;Melhor receber turistas com mobilidade reduzida.	<ul style="list-style-type: none">Programas e projetos voltados para a capacitação e aprimoramento da hospitalidade.Programas e projetos para conscientização das necessidades básicas de uma unidade habitacional;Programas e projetos para demonstrar aos profissionais a importância do cadastro;Programas e



PREFEITURA MUNICIPAL DE TACIBA

Paço Municipal "Prefeito João Osório Zorzetti"


hotel; <ul style="list-style-type: none">• Palestra sobre a importância do cadastro no CADASTUR e as diferenças que isso ocasionam para o meio de hospedagem e o município.• Palestras sobre a higiene nas unidades habitacionais e a importância que se deve dar para o serviço de limpeza.• Palestra para os gestores dos empreendimentos sobre acessibilidade e a importância deste diferencial.			projetos para incentivar o cuidado com a higienização das UHs; <ul style="list-style-type: none">• Programas e projetos para incentivar que sejam adequadas UHs para turistas com mobilidade reduzida.
---	--	--	--

Fonte: Autores, 2017.

9. PROGRAMAS E PROJETOS

9.1 Programa: Cadastra Taxi

Objetivo: Aumentar a frota de taxistas do município, além de propiciar novos postos de trabalho para o munícipe. Visando o aumento do número de turista são necessários novos itinerários rodoviários para outras cidades além de Presidente Prudente.



PREFEITURA MUNICIPAL DE TACIBA

Paço Municipal "Prefeito João Osório Zorzetti"

Justificativa: Visando o aumento do número de turistas, é importante a presença de táxis e o incremento de novos itinerários rodoviários. Com relação a sinalização turística, observou-se que não há no município, fazendo necessário a busca de recursos para implantação de sinalização.

Projeto 1: Sinalização Turística

Estratégia: Captação de recursos que contemple projetos de sinalização turística.

Ações: Participação de programas para captação de recursos financeiros junto esfera estadual e federal; Mapeamento de atrativos e pontos que serão necessários a inserção de placas.

Metas: Dezembro/2017 – Junho/2018

Parceiros: Conselho Municipal de Turismo e Departamento de Estrada e Rodagem (DER).

Projeto 2: + frotas Taciba

Estratégia: Incentivar munícipes a trabalharem como taxista, visando o novo nicho de mercado no município, o que pode vir a contribuir com o aumento da renda do mesmo.

Ações: Realização de palestras abordando a importância da frota de táxis para um município e para o setor turístico; Treinamento de como receber bem o turista para os interessados no projeto.

Metas: Janeiro/2018 – Dezembro/2018

Parceiros: Prefeitura de Taciba e Conselho Municipal de Turismo.

Projeto 3: Bemvindo à Taciba

Estratégia: Criação de um ponto de táxi no município, pois é o primeiro contato que o turista tem ao chegar na cidade, o qual deve ser bem recebido e atendido em suas necessidades.


Ações: Escolha de um espaço estratégico para a criação do ponto de táxi; listagem dos taxistas que compõe a frota.

Metas: Janeiro/2018 – Dezembro/2018

Parceiros: Conselho Municipal de Turismo.

9.2 Programa: Gestão de Alimentos e Bebidas

Objetivo: O principal intuito desse programa é expor a importância de uma boa higiene pessoal, assim como dos alimentos e do ambiente em que é produzido, armazenado e



PREFEITURA MUNICIPAL DE TACIBA

Paço Municipal "Prefeito João Osório Zorzetti"

degustado o alimento, visando uma melhoria na qualidade do serviço ofertado. Proporcionar igualdade social para todas as pessoas que irão consumir nos estabelecimentos, a fim de evitar quaisquer situações de constrangimentos e/ou limitações para o cliente.

Justificativa: Justifica-se pela necessidade de os estabelecimentos possuírem noções básicas de cuidados de higiene das mãos, lavagem dos alimentos, separação de resíduos seco do orgânico, higiene dos utensílios, riscos de contaminação e dos equipamentos de cozinha. Pontuar a importância e necessidade da acessibilidade nos estabelecimentos do município, acrescentando que este processo já é cobrado pela Lei de acessibilidade - Decreto lei 5296, que Regulamenta as Leis nº10.048, de 8 de novembro de 2000, que dá prioridade de atendimento às pessoas que especifica, e 10.098, de 19 de dezembro de 2000, que estabelece normas gerais e critérios básicos para a promoção da acessibilidade.

Projeto 1: Comer bem Taciba

Estratégia: Criação de uma capacitação dos profissionais/estabelecimentos que atuam no setor de Alimentos e Bebidas sobre higienização e conservação de alimentos.

Ações: É necessário que haja inicialmente um convite ao SEBRAE para a capacitação e a todos os estabelecimentos que possuem interesse, a partir disso, montar uma estrutura dividida em aulas teóricas com acompanhamento de apostilas e parte prática.


Metas: Contribuir para a qualificação do serviço prestado nos processos de produção e acondicionamento de alimentos de forma segura de acordo com normas e legislações sanitárias.

Parceiros: COMTUR, SEBRAE, Prefeitura de Taciba.

Projeto 2: Acessibilidade para Todos

Estratégias: É necessário uma palestra de conscientização para toda a população de esclarecimento sobre o que é acessibilidade. Posteriormente, propor que todos os estabelecimentos de AeB do município de Taciba, adaptem seus locais para o acesso de todas as pessoas.

Ação: Reunir um responsável de cada estabelecimento para que possa adquirir o conhecimento referente ao conceito de acessibilidade nos locais, com um mini curso presencial de acessibilidade, com duração de 3 dias, realizado pela Secretaria Municipal da Pessoa com Deficiência - Comissão Permanente de Acessibilidade/CPA.



PREFEITURA MUNICIPAL DE TACIBA

Paço Municipal "Prefeito João Osório Zorzetti"

Metas: Obter uma melhor infraestrutura para os empreendimentos do município, a fim de que eles consigam atender todas as pessoas com ou sem limitações físicas, mentais ou visuais.

Parceiros: COMTUR, Prefeitura de Taciba, Prefeitura de São Paulo – Secretaria Municipal da Pessoa com Deficiência - Comissão Permanente de Acessibilidade / CPA.

9.3 Programa: Promove Taciba

Objetivo: Desenvolver plano de ações para divulgação do município em âmbito local e regional, uma vez que os sites oficiais e empreendimentos não possuem mídias sociais atualizadas. Também é de extrema importância a criação de roteiros para os munícipes conhecerem os atrativos locais.

Justificativa: Com mídias sociais atualizadas é possível captar um maior número de visitantes, uma vez que o turista inicia suas pesquisas na internet para maior conhecimento do local e definição do destino a ser visitado. Já com os munícipes os roteiros são de extrema importância, uma vez que o mesmo não conhece as belezas do município.

Projeto 1: Marketing Taciba

Estratégia: Criação do Plano de Marketing do município, o qual servirá como base aos serviços turísticos.

Ações: Análise dos fatores externos e internos do município, para identificação de forças, fraquezas, oportunidades e ameaças com relação ao marketing; Implantação de programas e projetos relacionados ao marketing inseridos no Plano Diretor de Desenvolvimento Turístico de Taciba.

Metas: Janeiro/2018 – Janeiro/2019


Parceiros: Conselho Municipal de Turismo; Rádios.

Projeto 2: Conheça Taciba

Estratégia: Desenvolvimento de um projeto que contemple o turismo pedagógico, para que alunos das redes municipais e estaduais comecem a observar e conheçam as belezas da cidade, valorizando sua cultura, meio ambiente e costumes.

Ações: Criação de roteiros e visitas aos atrativos da localidade para que os alunos passem a valorizar o local em que vivem.

Metas: Fevereiro/2018- Fevereiro/2019



PREFEITURA MUNICIPAL DE TACIBA

Paço Municipal "Prefeito João Osório Zorzetti"

Parceiros: Conselho Municipal de Turismo; Secretaria da Educação

9.4 Programa: Capacita Rural

Objetivo: Capacitação com proprietários rurais, com o objetivo de melhorar o turismo e implantar um segmento turístico que não há atualmente no município.

Justificativa: Justifica-se a importância do programa, pelo fato de que é relevante pensar em novos segmentos para o município, visto que há potencialidade em propriedades rurais, as quais necessitam ser desenvolvidas. De modo que, com a capacitação dos proprietários, será possível ter profissionais aptos a receberem turistas.

Projeto 1: Capacitação com propriedades rurais

Estratégias: Aumentar a demanda de turistas interessados em turismo rural.

Ações: Oferecer oficinas para ensinar pratos com os produtos existentes nas propriedades rurais.

Metas: Identificar possíveis pratos que podem ser ofertados; Captar proprietários interessados em desenvolver o turismo rural em suas propriedades; Capacitação com os proprietários.

Parcerias: INCRA; Prefeitura Municipal de Taciba; COMTUR.


Projeto 2: Consolidação do Turismo Rural em Taciba

Estratégias: mostrar a importância de implantar o turismo rural em seus empreendimentos.

Ações: Sensibilização com os proprietários; Passar em cada propriedade, assim fazendo visitas que possam mostrar a importância do turismo rural e as vantagens de receber turistas, que estão pautadas em divulgação de seus produtos e venda dos mesmos, além de movimento na economia local.

Metas: Captar proprietários interessados em desenvolver o turismo rural em suas propriedades; Capacitação com os proprietários; Análise do impacto turístico no espaço rural; Entender como ocorre atualmente o turismo rural em Taciba; Assimilar o turismo pedagógico ao turismo rural.

Parcerias: INCRA; Prefeitura Municipal de Taciba; COMTUR.



PREFEITURA MUNICIPAL DE TACIBA

Paço Municipal "Prefeito João Osório Zorzetti"

9.5 Programa: Mais Eventos Taciba

Objetivo: Aumentar o número de eventos com o objetivo de trazer maior número de turistas para o município, assim movimentando a economia local.

Justificativa: Justifica-se a importância do programa, pelo fato de que é relevante pensar em melhorar os eventos já consolidados no município, além de aumentar o número de eventos, visto que há potencialidade por existir local com capacidade de receber os mesmos.

Projeto 1: Expandir os eventos do município

Estratégias: Ressaltar a importância dos eventos para o desenvolvimento do município, divulgando os mesmos.

Ações: Identificar o perfil dos visitantes e a partir disso desenvolver eventos que vão conseguir atrair esse público.

Metas: Aumentar a economia local; Gerar empregos; Análise do impacto dos eventos no município; Entender como está atualmente o turismo de eventos em Taciba.

Parcerias: SENAC; Prefeitura Municipal de Taciba; COMTUR.

Projeto 2: Capacitação de funcionários

Estratégias: Montar calendário de eventos

Ações: Reunir uma equipe para trabalhar diretamente com eventos; Identificar o perfil dos visitantes; Desenvolver eventos que vão conseguir atrair esse público;


Metas: Melhorar a qualidade dos eventos para melhor desenvolvimento dos mesmos; Atrair mais visitantes

Parcerias: SENAC; Prefeitura Municipal de Taciba; COMTUR.

9.6 Programa: "Durma bem e aproveite mais Taciba"

Objetivo: Elevar o nível dos empreendimentos de meios de hospedagem, de maneira que a hospitalidade seja referência em âmbito regional; Conseguir atender a diferentes públicos (desde crianças até idosos), contando com a inclusão de pessoas com mobilidades reduzidas; Fazer com que a cidade receba mais turistas de locais mais distantes, já que possuirá condições de hospedagem com profissionais mais capacitados.

Justificativa:



PREFEITURA MUNICIPAL DE TACIBA

Paço Municipal "Prefeito João Osório Zorzetti"

Projeto 1: Melhorar a hospitalidade

Oficina "Como receber um turista".

Estratégias: Curso de capacitação para os gestores dos empreendimentos.

Ações: Divulgar para sensibilizar os comerciantes sobre a importância de receber bem.

Parceiras: SEBRAE, Associação Comercial

Meta: Curto prazo (1 ano)

Projeto 2: Infraestrutura dos hotéis

Oficina "O que o hóspede deseja"

Estratégias: Oficinas instrucionais com apresentação de hotéis modelos, apresentando sua infraestrutura para melhor compreender o porquê de o hóspede procurar um e não o outro hotel.

Ação: Sensibilizar os donos de empreendimentos vinculados a hotelaria sobre a importância da conservação e atualização de itens necessários nas unidades habitacionais.

Parceira: Pássus Jr., SENAC

Meta: Curto prazo (1 ano)

Projeto 3: Cadastrar os meios de hospedagem no CADASTUR

Oficina "Importância do Cadastur"

Estratégias: Palestra sobre a importância do cadastro no CADASTUR e as diferenças que isso ocasionam para o meio de hospedagem e o município.

Ação: Conscientizar os empreendimentos vinculados a hotelaria sobre a importância de estarem regularizados quanto ao cadastro no CADASTUR.

Parceira: Pássus Jr., SEBRAE

Meta: curto prazo (6 meses)

Projeto 4: Conscientizar quanto a higienização necessária das UHs

Curso de capacitação "Detalhes que fazem a diferença na limpeza"

Estratégias: Palestras sobre a higiene nas unidades habitacionais e a importância que se deve dar para o serviço de limpeza.

Ação: Conscientizar os empreendimentos vinculados a hotelaria sobre a importância de uma higienização 100% eficaz, que traga *feedbacks* positivos, dos clientes, sobre o serviço.

Parceira: Pássus Jr., SEBRAE

Meta: curto prazo (1 ano)



PREFEITURA MUNICIPAL DE TACIBA

Paço Municipal "Prefeito João Osório Zorzetti"

Projeto 5: Conscientizar quanto a necessidade de acessibilidade das UHs

Curso de capacitação: "Entendendo as necessidades de pessoas com mobilidade reduzida".

Estratégias: Palestra para os gestores dos empreendimentos sobre acessibilidade e a importância deste diferencial.

Ação: Capacitar os empresários vinculados a hotelaria para melhor atender as pessoas com mobilidade reduzida, adaptando alguns espaços e possuindo um serviço de hospitalidade eficaz.

Parceira: Pássus Jr., SENAC

Meta: médio prazo (2 a 3 anos)

9.7 Programa: Bem Viver no Ecosistema

Objetivo: Promover o contato com o ambiente natural, para a preservação e conscientização. Utilizar os espaços naturais para promover o lazer dos munícipes e dos turistas.

Justificativa: Visando uma melhoria na qualidade de vida o contato com o meio ambiente se faz necessário.

Projeto 1: Circuito Natural

Estratégias: Montar um circuito envolvendo os atrativos naturais, onde a comunidade local possa conhecer e desfrutar das belezas do município.

Ações: Viabilizar a infraestrutura dos locais para receber os visitantes de uma forma adequada. Criação de sinalização nos atrativos.

Parceria: COMTUR, Prefeitura e ONG.

Meta: Janeiro/2018 – Janeiro/2020


Projeto 2: Bem-Estar Taciba

Estratégias: Promover atividades no Bosque.

Ações: Contratar o professor do Clube Municipal para ministrar uma vez por semana as aulas de MuayThai, e contratar um professor para desenvolver atividade de Yoga e Thay Chi Chuan.

Parceria: Clube Municipal, COMTUR.

Meta: Janeiro/2018 – Junho/2018.



PREFEITURA MUNICIPAL DE TACIBA

Paço Municipal "Prefeito João Osório Zorzetti"

10. CONSIDERAÇÕES FINAIS

O Plano Diretor de Desenvolvimento Turístico que se apresenta neste documento foi resultado de uma parceria entre a Pássus Jr. Assessoria e Consultoria em Turismo, empresa júnior do curso de Turismo da UNESP a Prefeitura de Taciba perante as potencialidades que o município apresenta ao interesse em desenvolver a atividade turística no Estado de São Paulo.

Observa-se que o município de Taciba tem grande potencialidade para desenvolvimento do turismo rural, uma vez que conta com propriedades as quais produzem diversas matérias primas e produtos secundários como cachaça, palmito e sucos naturais. Outro segmento com potencialidade para desenvolvimento é o turismo industrial, pois o município conta com uma usina hidrelétrica já preparada para receber visitantes. Nesse sentido justifica-se que o turismo na cidade de Taciba é uma possibilidade de fortalecimento da economia, de geração de empregos à população e preservação ambiental e cultural.

Entende-se que é necessário o apoio estadual ao fortalecimento de recursos de toda ordem às pequenas cidades que possuem potencialidades, uma vez que ainda há pouco desenvolvimento sustentável. Nesse sentido as políticas públicas que se estabeleceram a partir de 2015 são positivamente um marco a um novo patamar que o estado de São Paulo dá aos municípios distantes da capital.


11. REFERÊNCIAS

BRASIL, Ministério do Turismo. **O que é CADASTUR**. Disponível em: <<http://www.cadastur.turismo.gov.br/cadastur/index.action#>>. Acesso em 30 de outubro de 2017.

CATI. **Plano Municipal de Desenvolvimento Rural Sustentável**. Disponível em: <http://www.cati.sp.gov.br/conselhos/arquivos_mun/583_11_02_2011_TacibaPMDRS.pdf>. Acesso em: 10 de novembro de 2017.

CTG Brasil. **Usinas**. Disponível em: <<http://www.paranapanemaenergia.com.br/usinas/Paginas/Usinas.aspx>>. Acesso em: 11 de novembro de 2017.

CTG Brasil. **Visite uma Usina**. Disponível em: <<http://www.paranapanemaenergia.com.br/usinas/Paginas/VisiteUmaUsina.aspx>>. Acesso em: 11 de novembro de 2017.



PREFEITURA MUNICIPAL DE TACIBA

Paço Municipal "Prefeito João Osório Zorzetti"

LIMA, Souza Jorge: entrevista oral e transcrita [jul. 2017]. Aplicadoras: Isadora de Oliveira Pinto Barciela e Thais Pichi. Taciba/SP. Plano Diretor de Turismo.

12. ANEXOS

Anexo I: Parque Linear

6.1. Parque Linear "Água da Formiga"

A fim de manter preservadas as margens do córrego Água da Formiga em sua porção urbana, ou seja, no trecho que corta o perímetro urbano do município de Taciba, e as margens do córrego do Amargoso seu afluente, recomenda-se a criação por meio de instrumento legal, de um Parque Linear.

Situações como esta já foram previstas na Lei Orgânica do município, promulgada em 05 de abril de 1990, em seu capítulo IV ("DO MEIO AMBIENTE, DOS RECURSOS NATURAIS E DO SANEAMENTO"), Seção I ("DO MEIO AMBIENTE"), Art. 159:

"As áreas declaradas de utilidade pública, para fins de desapropriação, objetivando a implantação de unidades de conservação ambiental, serão consideradas espaços territoriais especialmente protegidos, não sendo nelas permitidas atividades que degradem o meio ambiente ou que, por qualquer forma, possam comprometer a integridade das condições ambientais que motivaram a expropriação".


Consta também na lei supracitada, em seu capítulo IV ("DO MEIO AMBIENTE, DOS RECURSOS NATURAIS E DO SANEAMENTO"), Seção II ("DOS RECURSOS NATURAIS"), Subseção I ("DOS RECURSOS NATURAIS"), Art. 162, inciso II:

O Município, para proteger e conservar as águas e prevenir seus efeitos adversos adotará medidas no sentido:

(...)

II - do zoneamento de áreas sujeitas a inundações freqüentes e da manutenção da capacidade de infiltração do solo:

(...)



PREFEITURA MUNICIPAL DE TACIBA

Paço Municipal "Prefeito João Osório Zorzetti"

Os parques lineares são mecanismos não estruturais de drenagem e têm como principais objetivos:

- manter função de proteção e manutenção do sistema natural;
- garantir a permeabilidade do solo das margens dos córregos;
- permitir a infiltração e a vazão mais lenta da água durante as inundações;
- permitir a inundação de áreas durante eventos hidrológicos extremos, sem maiores prejuízos a população;
- manutenção das características naturais do córrego;
- preservar a paisagem, vistas cênicas em meio urbano;
- mitigar riscos de inundações, erosões;
- evitar a ocupação humana irregular;
- promoção recreacional, educacional e de coesão social;
- promoção de ações de educação ambiental, cidadania, culturais e de pesquisa;
- propiciar lazer ativo e contemplativo aos munícipes;
- promoção da circulação não motorizada.

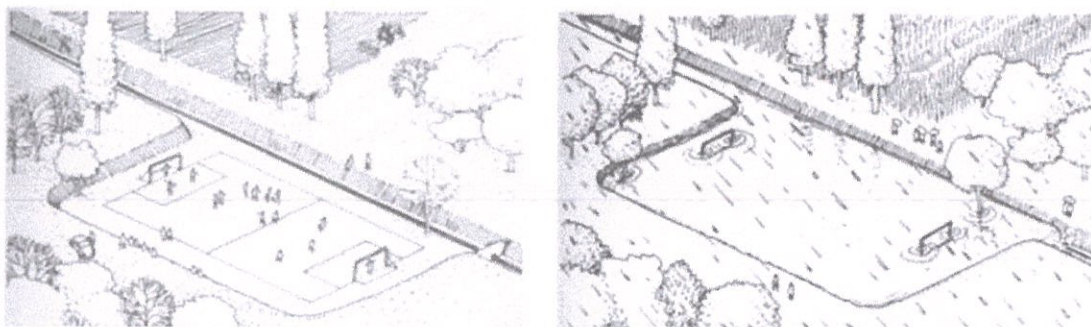



Figura 105 - Campo de futebol que funciona também como um reservatório on-line em eventos hidrológicos extremos
Fonte: Mascaró, 1991

A implementação do parque deve englobar ações de prevenção e de correção de impactos e sua concepção e planejamento deve incorporar os aspectos de




PREFEITURA MUNICIPAL DE TACIBA

Paço Municipal "Prefeito João Osório Zorzetti"

planejamento ambiental e urbanístico e deve ser orientado pela paisagem urbana alinhado com os demais espaços públicos.

Para subsidiar estudos futuros que vislumbrem a criação do Parque Linear "Água da Formiga", segue a sugestão de algumas etapas a serem vencidas para sua implantação:

- **diagnóstico** - (inventário e análise dos recursos naturais e culturais do corredor) - identificação e quantificação da fauna, flora, elementos da paisagem, elementos antrópicos, percepção ambiental, levantamento dos



PREFEITURA MUNICIPAL DE TACIBA

Paço Municipal "Prefeito João Osório Zorzetti"

aspectos de propriedade da terra, levantamento ambiental, acesso a transportes análise sócio econômica, recursos históricos e culturais, recreação comunitária, infra-estruturas públicas e privadas, impactos na comunidade, gestão e operação;


- **preparação do plano conceitual** - (objetivos, metas e ações) - alternativas de desenvolvimento, contemplando os objetivos humanos, ambientais, de implantação, de gestão futura, e econômicos.
- **licenciamento** - providenciar todas as licenças ambientais necessárias para a implantação do parque;
- **preparação do documento final** - especificando e alocando todas as modificações propostas para a área, com estimativa de custos - forma de desenvolvimento escolhida, localização, medidas de proteção e conservação, formas de acesso, infra-estruturas disponíveis e especificação de manejo e gestão (plano de gestão).

Para a gestão do parque podem-se adotar os seguintes modelos de gestão:

- **Gestão pública** - onde o município através de sua estrutura institucional fará a gestão da área;
- **Gestão compartilhada (parceria público/privada)** - onde uma Organização Não Governamental (ONG), mais um conselho comunitário ou conselho municipal, seriam os responsáveis pelo parque.

Elementos do plano de gestão

- gestão de riscos e segurança do usuário - vigilância, patrulhamento, sinalização, folhetos, palestras educativas, etc;
- manutenção: - limpeza de lixo, manutenção e reparos de trilhas e equipamentos urbanos, infra-estrutura, etc;
- gerência e administração - terceirização de funções, programação de eventos, equipamentos, atividades e serviços oferecidos, arrecadação de fundos, operacionalização do parque;
- programas de conservação dos recursos naturais.



PREFEITURA MUNICIPAL DE TACIBA

Paço Municipal "Prefeito João Osório Zorzetti"

O instrumento legal municipal não deve se opor as leis estaduais e federais e deve se basear na Resolução CONAMA 369 (28 de março de 2006) que: *"Dispõe sobre os casos excepcionais, de utilidade pública, interesse social ou baixo impacto ambiental, que possibilitam a intervenção ou supressão de vegetação em Área de Preservação Permanente - APP"*, considerando algumas restrições, onde um dos requisitos é a aprovação pelo órgão ambiental competente, e também a adoção de medidas necessárias para:


- recuperação das áreas degradadas da APP, inseridas na área verde de domínio público;
- recomposição da vegetação com espécies nativas;
- mínima impermeabilização da superfície;
- contenção das encostas e controle da erosão;
- adequado escoamento das águas pluviais;
- proteção de áreas de recarga de aquíferos;
- proteção das margens dos corpos d'água

São equipamentos urbanos comuns em parques lineares:

- pista de caminhada;
- ciclovia;
- pistas / rampas de skate;
- academias ao ar livre;
- bancos e mesas;
- postes e ganchos para redes;
- museus;
- espaços culturais;

A área proposta para a implantação do Parque Linear "Água da Formiga", compreende a porção urbana do córrego da formiga, bem como uma área lindeira ao desativado Balneário Municipal no córrego do Amargoso.

O Balneário Municipal encontra-se desativado após varias reclamações de banhistas que alegaram o aparecimento de problemas de saúde após o contato com



PREFEITURA MUNICIPAL DE TACIBA

Paço Municipal "Prefeito João Osório Zorzetti"

as águas, a contaminação pode ter sido causada por um antigo "lixão" inativo desde 1998 nas proximidades da represa.




Figura 106 - Vista Panorâmica do Balneário Municipal



Figura 107 - Vista Panorâmica do Balneário Municipal

Contudo recomenda-se a municipalidade, a realização de estudos futuros visando solucionar o problema da contaminação e posterior reativação do balneário.

Recomenda-se ainda a verificação das dimensões e condições das estruturas hidráulicas da represa, tendo como base estudos hidrológicos da área de contribuição, bem como o adequado dimensionamento da barragem, adotando os critérios técnicos de segurança exigidos pelo Departamento de Águas e Energia Elétrica o DAEE e a consequente "Outorga de Uso de Recursos Hídricos" do barramento.



FLS. N.º	104
RGL	2939
SRP	

PREFEITURA MUNICIPAL DE TACIBA

Paço Municipal "Prefeito João Osório Zorzetti"

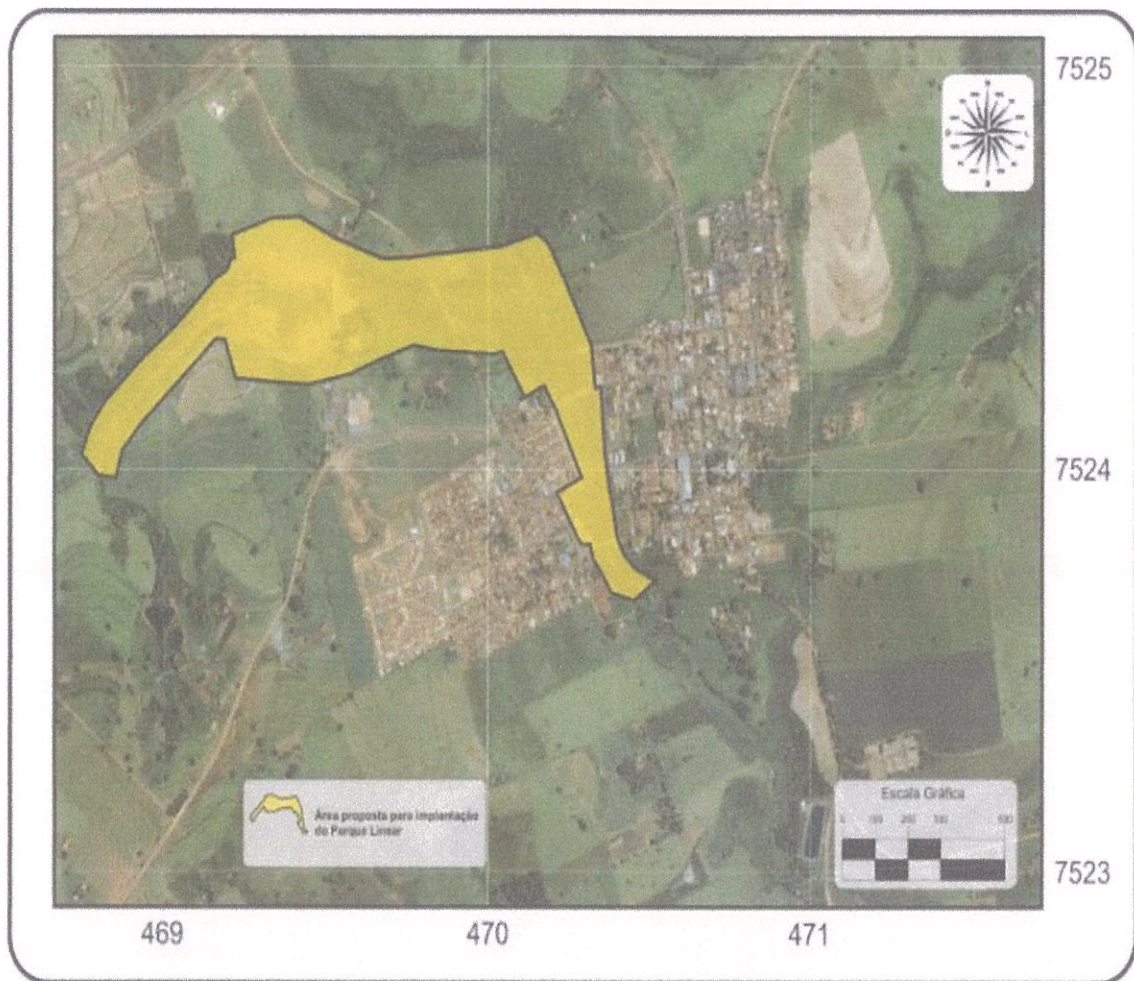


Figura 108 - Área proposta para compor o Parque Linear "Água da Formiga"

A implantação do parque linear, contemplando a área do balneário, trará uma ótima opção de lazer tanto para os munícipes, quanto para toda a população da região, podendo trazer resultados positivos para a cidade, e ainda de uma forma sustentável, preservando uma importante área.



FLS. N.º 106
RGL 2939
SRPI

PREFEITURA MUNICIPAL DE TACIBA

Paço Municipal "Prefeito João Osório Zorzetti"

Anexo II: Ata da primeira reunião do COMTUR no dia 06 de Novembro de 2017



ATA DA REUNIÃO DE ELEIÇÃO E POSSE DOS MEMBROS DO CONSELHO MUNICIPAL DE TURISMO DE TACIBA – COMTUR.

Aos seis dias do mês de novembro, do ano dois mil e dezessete, às 10:00 horas, no auditório do Anfiteatro Municipal situa a Av. Moisés Calixto, sr, nesta cidade de Taciba, Estado de São Paulo, realizou-se a reunião de eleição e posse dos membros do Conselho Municipal de Turismo de Taciba – COMTUR, para a qual compareceram os representantes da sociedade civil, do poder Legislativo e Executivo, e do poder público que assinaram o livro de presença. Por aclamação assumiu a Presidência da Reunião o Diretor Municipal de Cultura e Turismo, **Wisley de Moura Ferreira**, que após constatar o quórum regulamentar, declarou aberta a presente Reunião. Ato contínuo o Sr. Presidente convidou a mim, **Vanessa Ananias Malacrida** para secretariar ad hoc os trabalhos. O Sr. Presidente usando da palavra falou aos presentes sobre a importância de se ter uma instância de Governança Turística Municipal no caso de Taciba, um Conselho, atuante no município, conduzindo de forma unificada as questões relativas à política do turismo local. Foi ainda feita uma breve explanação sobre o que é o COMTUR – Conselho Municipal de Turismo de Taciba, e através do artigo 3º da Lei 673/2017 comentado sobre a função do conselheiro. Trouxe ainda ao saber de todos, sobre o Plano Diretor, que está sendo elaborado juntamente com a Pasus Turismo, empresa junior da Faculdade de Turismo da Universidade do Estado de São Paulo – UNESP de Rosana. O Sr. Presidente após encerrar seu pronunciamento franqueou a palavra aos presentes. O Sr. Reginaldo Prates, fez o uso da palavra, salientando que toda a iniciativa da criação e elaboração do COMTUR se deve ao chefe do executivo, Sr. Prefeito Alair Antônio Batista. Passou-se em seguida a Eleição do Presidente do COMTUR a qual foi realizada através de votação secreta. O Sr. Presidente explicou que cada um dos presentes deveria votar em apenas um candidato a Presidente. Concluída a votação passou-se a apuração dos votos, sendo obtido o seguinte resultado: Divaldo Aparecido Pessinin: 9 (nove) votos, Lucas Custódio dos Santos: 4 (quatro) votos, Zilma Aparecida Pereira Silva: 2 (dois) votos, Fagner Bento Ferreira: 1 (um) voto, e Marcos Antônio Chiquinato: 1 (um) voto. Diante desse resultado, foi proclamado eleito como Presidente do COMTUR, **Divaldo Aparecido Pessinin**. Ato contínuo o Sr. Presidente declarou empossado Divaldo Aparecido Pessinin no cargo de Presidente, passando o mesmo a presidir a presente reunião. Dando seguimento a reunião, o Sr. Presidente, fazendo uso da prerrogativa estabelecida no art. 1º, § 2º da Lei nº 673/2017, indicou como Secretário Executivo, Wisley de Moura Ferreira, e, como Secretário Adjunto, Zilma Aparecida Pereira Silva, os quais integrarão a Diretoria Executiva do COMTUR com mandato de 24 (vinte e quatro) meses a contar desta data. Em seguida foi feita a nomeação dos membros do COMTUR cuja escolha foi precedida pelos setores: Gestores de Estabelecimentos de Alimentação, de Meios de Hospedagem, de Atrativos e demais Equipamentos e Serviços Turísticos: Titular: Hederson Scatolon; Suplente: Euclides Figueira; Associações Rurais: Titular: Lucas Custódio dos Santos; Suplente: Marcos Antonio Chiquinato; Associações de Artesanato: Titular: Lucas José dos Santos;

"REGISTRO EFETUADO, NOS TERMOS DO ART. 127, VII, DA LEI DE REGISTROS PÚBLICOS, APENAS PARA FINS DE MERA CONSERVAÇÃO, PROVA, APENAS A EXISTÊNCIA, A DATA E O CONTEÚDO DO DOCUMENTO, NÃO GERANDO PUBLICIDADE NEM EFEITOS EM RELAÇÃO A TERCEIROS"

OFÍCIO DE REGISTRO DE JÓVEIS, TITULARIA DE TÍTULOS E DOCUMENTOS E CIVIL DE PESSOA JURÍDICA

PRENOTAÇÃO TD

7244

06/01/2018

E TABELA DE PROTESTOS DE LETRAS E TÍTULOS
COMARCA DE REGENTE FILHO
ESTADO DE SÃO PAULO



FLS. N.º	106
RGL	2939
SRP	

PREFEITURA MUNICIPAL DE TACIBA

Paço Municipal "Prefeito João Osório Zorzetti"



Suplente: Suzana Cristina Santos Bernardo, Organizadoras e Promotoras de Eventos: Titular: Zilma Aparecida Pereira Silva, Suplente: Diego Henrique Almeida Aparecido, Representantes do Comércio: Titular: Vanderlei Pereira Toldo, Suplente: Angélica Correa da Souza, Presidentes de Clubes de Esporte, Recreação e Lazer: Titular: José Aparecido Ribeiro, Suplente: Patrícia Francellino Alves de Lima, Serviços de alimentos e bebidas (restaurantes, bares, lanchonetes, etc): Titular: Fagner Bento Ferreira, Suplente: Daniel dos Santos, Representante do Departamento de Cultura: Titular: Wisley de Moura Ferreira, Suplente: Marcos Aparecido Sobral Correa, Representante do Departamento de Turismo: Titular: Reginaldo Prates, Suplente: Adailton Francino Miranda, Representante do Departamento de Meio Ambiente: Titular: Geraldo Aparecido Pazoti, Suplente: José Nildo de França, Representante da Secretaria da Educação: Titular: Vanessa Ananias Malacrida, Suplente: Bruna Damasceno Rezende Vieira, Representante da Polícia Civil: Titular: Lenison Rodrigo Toldo Nobre, Suplente: Fioripes de Sá Andreassi, Representante da Polícia Militar da Área: Titular: Enilson Bernardo Ribeiro, Suplente: Cicero Batista Prado, Vereadores da Câmara Municipal: Titular: Claudia Suzano da Silva Bernardo, Suplente: Robson Roberto Rabelo, Lideranças Religiosas: Titular: Divaldo Aparecido Pessinin, Suplente: Romário Aparecido Alves. Concluída a nomeação dos membros do COMTUR, o Sr. Presidente convocou uma reunião extraordinária para o dia 8 (oito) de Novembro próximo, às 10:00 hs, neste local, para tratar da seguinte Ordem do Dia: discussão e aprovação de Regimento Interno do COMTUR e ações por parte do COMTUR em relação ao 18º Rodeio de Taciba. O Sr. Presidente agradeceu a presença de todos e confiança creditada a sua pessoa e se comprometeu a exercer o cargo com responsabilidade. Não havendo nada mais a tratar na presente reunião, o Sr. Presidente a suspendeu para lavratura da presente ata, a qual após lida e achada conforme, foi devidamente aprovada pelos presentes, sendo assinada por mim, Vanessa Ananias Malacrida, Secretária *ad hoc* que a redigi, pelo Sr. Presidente e pelos membros do COMTUR que o desejarem.

OFICIAL DE REGISTRO DE IMÓVEIS, TÍTULOS
E DOCUMENTOS CIVIL DE PESSOA JURÍDICA
E TABELÃO DE PROTESTOS DE LETRAS E TÍTULOS
(CÂMARA DE REGENTE FEELIX)
ESTADO DE SÃO PAULO


CARTÓRIO
TACIBA-SP

DIVALDO APARECIDO PESSININ
Presidente

VANESSA ANANIAS MALACRIDA
Secretária *ad hoc*



OFÍCIO DE REGISTRO DE IMÓVEIS, TÍTULOS E DOCUMENTOS CIVIL DE PESSOA JURÍDICA E TABELÃO DE PROTESTOS DE LETRAS E TÍTULOS
RECONHECIMENTO DE FIRMA
Reconhecido por: <u>Vanessa Ananias Malacrida</u>
Ass. (Assinatura) de: <u>Divaldo Aparecido Pessinin</u>
TACIBA, <u>08 de Novembro de 2017</u>
Em nome de: <u>Carolina Peduschi Kleris</u>
CAROLINA PEDUSCHI KLERIS OFICIAL DE TABELÃO



PREFEITURA MUNICIPAL DE TACIBA

Paço Municipal "Prefeito João Osório Zorzetti"




LISTA DE PRESENÇA DOS MEMBROS DO CONSELHO MUNICIPAL DE TURISMO DE TACIBA - COMTUR, NA REUNIÃO DE ELEIÇÃO E POSSE DE SEUS MEMBROS REALIZADA EM 6 DE NOVEMBRO DE 2017.

Divaldo Aparecido Pessinin
Wisley De Moura Ferreira
Adailton Francino Miranda
Angélica Correa De Souza
Bruna Damasceno Rezende Vieira
Cicero Batista Prado
Claudia Suzano Da Silva Bernardo
Daniel Dos Santos
Diego Henrique Almeida Aparecido
Enilson Bernardo Ribeiro
Euclides Figueira
Fagner Bento Ferreira
Floripes De Sá Andreassi
Geraldo Aparecido Pazoti
Hederson Scatolon
José Aparecido Ribeiro
José Nildo De França
Lenison Rodrigo Toldo Nobre
Lucas Custódio Dos Santos
Lucas José Dos Santos
Marcos Antonio Chiquinato
Marcos Aparecido Sobral Correa
Patricia Francelino Alves De Lima
Reginaldo Prates
Robson Roberto Rabelo
Romário Aparecido Alves
Suzana Cristina Santos Bernardo
Vanderci Pereira Toldo
Vanessa Ananias Malacrida
Zilma Aparecida Pereira Silva

[Handwritten signatures]

OFICIAL DE REGISTRO DE IMÓVEIS, TÍTULOS
E DOCUMENTOS CIVIL DE PESSOA JURÍDICA
E TABELÃO DE PROTESTOS DE LETRAS E TÍTULOS
COMARCA DE REGENTE FELÍO
ESTADO DE SÃO PAULO

"REGISTRO EFETUADO, NOS TERMOS DO ART. 127, VII, DA LEI DE REGISTROS PÚBLICOS, APENAS PARA
FINS DE MERA CONSERVAÇÃO, PROVA APENAS A EXISTÊNCIA, A DATA E O CONTEÚDO DO
DOCUMENTO, NÃO GERANDO PUBLICIDADE NEM EFEITOS EM RELAÇÃO A TERCEIROS"



PREFEITURA MUNICIPAL DE TACIBA

Paço Municipal "Prefeito João Osório Zorzetti"

Anexo III: Ata da segunda reunião do COMTUR no dia 08 de Novembro de 2017



ATA DA 2ª REUNIÃO DOS MEMBROS DO CONSELHO MUNICIPAL DE TURISMO DE TACIBA- COMTUR REALIZADA EM 8 DE NOVEMBRO DE 2017. EXTRAORDINÁRIA

Aos oito dias do mês de novembro, do ano dois mil e dezessete, às 10:00 horas, no auditório do Anfiteatro Municipal situa a Av. Moisés Calixto, sn, nesta cidade de Taciba, Estado de São Paulo, onde estavam presentes os membros do Conselho Municipal de Turismo de Taciba - COMTUR, que assinaram a lista de presença, realizou-se a 2ª Reunião do COMTUR - Extraordinária, para tratar da seguinte Ordem do Dia: discussão e aprovação de Regimento Interno do COMTUR e ações por parte do COMTUR em relação ao 18º Rodeio de Taciba. Constando o *quorum* regulamentar o Presidente do COMTUR, Divaldo Aparecido Pessinin declarou aberta a presente Reunião. Ato contínuo o Sr. Presidente convidou a mim, Wisley de Moura Ferreira, Secretário Executivo - COMTUR, para secretariar *ad hoc* os trabalhos. Como item "1" da Ordem do Dia o Sr. Presidente determinou a leitura da proposta de Regimento Interno do COMTUR a qual fora elaborada, redigida, discutida e aprovada com unanimidade por toda a assembleia presente. Para leitura e apresentação, foi convocado o Secretário Executivo do COMTUR, Wisley de Moura Ferreira e, após explanação e consequentemente aprovação, passamos para a próxima pauta denominada 18º Rodeio de Taciba.

Após apresentação da programação do Rodeio foi sugerido pelos conselheiros Claudia Suzano da Silva Bernardo e Lucas José dos Santos para que fosse inserido nas redes sociais oficiais do executivo municipal, informações e números de telefone do comércio local que estaria de plantão no período do Rodeio.

Foi ainda proposto pelo conselheiro Wagner Benito Ferreira, e aprovado por todos, para que fosse realizada uma reunião extraordinária no dia dezesseis, deste mesmo mês, às 10:00 horas.

Não havendo nada mais a tratar na presente reunião, o Sr. Presidente a suspendeu para lavratura da presente ata, a qual após lida e achada conforme, foi devidamente aprovada pelos presentes, sendo assinada por mim Wisley de Moura Ferreira, Secretário Executivo que a redigi, pelo Sr. Presidente e pelos membros do COMTUR que o desejarem.

"REGISTRO EFETUADO, NOS TERMOS DO ART. 327, VII, DA LEI DE REGISTROS PÚBLICOS, APENAS PARA FINS DE MERA CONSERVAÇÃO, PROVA APENAS A EXISTÊNCIA, A DATA E O CONTEÚDO DO DOCUMENTO, NÃO GERANDO PUBLICIDADE NEM EFEITOS EM RELAÇÃO A TERCEIROS"

CARTÓRIO
TACIBA-SP

DIVALDO APARECIDO PESSININ
Presidente

WISLEY DE MOURA FERREIRA
Secretário Executivo

OFICIAL DE REGISTRO DE TÍTULOS E DOCUMENTOS E TABELÃO DE PESSOAS JURÍDICAS

PRENOTAÇÃO TD
7245

09/01/2018

COMARCA DE REGENTE FELIX
ESTADO DE SÃO PAULO


OFICIAL DE REGISTRO CIVIL DAS PESSOAS
NATURAIS E TABELÃO DE NOTAS DE TACIBA-SP

RECORRIMENTO EM FIRMA

Recebido por: Carolina Reduschi Kleris
a(s) firma(s) de: Divaldo Aparecido Pessinin

TACIBA, 08 de Novembro de 2017
Em sua(s) 1ª da reunião

CAROLINA REDUSCHI KLERIS
OFICIAL TABELÃO



PREFEITURA MUNICIPAL DE TACIBA

Paço Municipal "Prefeito João Osório Zorzetti"




LISTA DE PRESENÇA DOS MEMBROS DO CONSELHO MUNICIPAL DE TURISMO DE TACIBA - COMTUR, NA 2ª REUNIÃO REALIZADA EM 8 DE NOVEMBRO DE 2017. EXTRAORDINÁRIA.

Divaldo Aparecido Pessinin
Wisley De Moura Ferreira
Adailton Francino Miranda
Angélica Correa De Souza
Bruna Damasceno Rezende Vieira
Cicero Batista Prado
Claudia Suzano Da Silva Bernardo
Daniel Dos Santos
Diego Henrique Almeida Aparecido
Enilson Bernardo Ribeiro
Euclides Figueira
Fagner Bento Ferreira
Floripes De Sá Andreassi
Geraldo Aparecido Pazoti
Hederson Scatolon
José Aparecido Ribeiro
José Nildo De França
Lenison Rodrigo Toldo Nobre
Lucas Custódio Dos Santos
Lucas José Dos Santos
Marcos Antonio Chiquinato
Marcos Aparecido Sobral Correa
Patricia Francelino Alves De Lima
Reginaldo Prates
Robson Roberto Rabelo
Romário Aparecido Alves
Suzana Cristina Santos Bernardo
Vanderci Pereira Toldo
Vanessa Ananias Malacrida
Zilma Aparecida Pereira Silva

[Handwritten signatures in blue ink corresponding to the names listed on the left.]

"REGISTRO EFETUADO, NOS TERMOS DO ART. 127, VII, DA LEI DE REGISTROS PÚBLICOS, APENAS PARA FINS DE MERA CONSERVAÇÃO, PROVA APENAS A EXISTÊNCIA, A DATA E O CONTEÚDO DO DOCUMENTO, NÃO GERANDO PUBLICIDADE NEM EFEITOS EM RELAÇÃO A TERCEIROS"

OFICIAL DE REGISTRO DE IMÓVEIS, TÍTULOS
E DOCUMENTOS CIVIL DE PESSOA JURÍDICA
E TABELÃO DE PROTESTOS DE LETRAS E TÍTULOS
COMARCA DE REGENTE FELIO
ESTADO DE SÃO PAULO



PREFEITURA MUNICIPAL DE TACIBA

Paço Municipal "Prefeito João Osório Zorzetti"

Anexo IV: Ata da terceira reunião do COMTUR no dia 16 de Novembro de 2017



ATA DA 3ª REUNIÃO DOS MEMBROS DO CONSELHO MUNICIPAL DE TURISMO DE TACIBA - COMTUR REALIZADA EM 16 DE NOVEMBRO DE 2017, EXTRAORDINÁRIA.

Aos dezesseis dias do mês de novembro, do ano dois mil e dezessete, às 10:00 horas, no auditório do Anfiteatro Municipal situa a Av. Moisés Calixto, sn, nesta cidade de Taciba, Estado de São Paulo, onde estavam presentes os membros do Conselho Municipal de Turismo de Taciba - COMTUR, que assinaram a lista de presença, realizou-se a 3ª Reunião do COMTUR - Extraordinária, para tratar da seguinte Ordem do Dia. Ações por parte do COMTUR em relação as festividades natalinas do município de Taciba. Constando o *quorum* regulamentar o Presidente do COMTUR, Divaldo Aparecido Pessini declarou aberta a presente Reunião. Ato contínuo o Sr. Presidente convidou a mim, determinou a mim, Wisley de Moura Ferreira, Secretário Executivo - COMTUR, para secretariar *ad hoc* os trabalhos. Como item "único" da Ordem do Dia o Sr. Presidente parabenizou as ações do COMTUR em relação ao 18º Rodeio de Taciba e já encaminhou a assembleia sobre a discussão de ações com relação as festividades natalinas. Ao pedir a palavra, a conselheira Zilma Aparecida Pereira Silva, sugeriu para que fosse feita, através de doações, a "casa do papai noel" na Praça central. Ainda o conselheiro Marcos Antonio Chiquinato propôs que fosse feita a "entrada do papai noel em um carro de boi ou carroça". Todas as propostas foram aprovadas por unanimidade e já encaminhadas no mesmo dia aos responsáveis do Poder Executivo. Fora ainda proposto pelo conselheiro Daniel dos Santos, e aprovado por todos, para que fosse realizada uma reunião extraordinária no dia vinte e dois, deste mesmo mês, às 10:00 horas. Não havendo nada mais a tratar na presente reunião, o Sr. Presidente a suspendeu para lavratura da presente ata, a qual após lida e achada conforme, foi devidamente aprovada pelos presentes, sendo assinada por mim Wisley de Moura Ferreira, Secretário Executivo que a redigi, pelo Sr. Presidente e pelos membros do COMTUR que o desejarem.

"REGISTRO EFETUADO, NOS TERMOS DO ART. 127, VII, DA LEI DE REGISTROS PÚBLICOS, APENAS PARA FINS DE NENA CONSERVAÇÃO, PROVA APENAS A EXISTÊNCIA, A DATA E O CONTEÚDO DO DOCUMENTO, NÃO GARANTINDO PUBLICIDADE NEM EFETOS EM RELAÇÃO A TERCEIROS"

CARTÓRIO
TACIBA-SP

DIVALDO APARECIDO PESSINI
Presidente

WISLEY DE MOURA FERREIRA
Secretária Executiva




RECEBUEIRO - TACIBA-SP
NATUREZA E TÍTULO DO REGISTRO: TACIBA-SP
RECEBUEIRO - TACIBA-SP
Assinado por: [assinatura]
Assinado por: [assinatura]
TACIBA: 16 de Novembro de 2017
Em test.: [assinatura]
CAROLINA EDUARDI KLÉBIS
OFICIAL TABELA

OFICIAL DE TÍTULOS E DOCUMENTOS E CIVIL DE PESSOA JURÍDICA

PRENOTAÇÃO TD
7246
09/01/2018

OFICIAL DE REGISTRO DE IMÓVEIS, TÍTULOS E DOCUMENTOS CIVIL DE PESSOA JURÍDICA E TABELAÇÃO DE PROTESTOS DE LETRAS E TÍTULOS
COMARCA DE REGENTE FÉLIX
ESTADO DE SÃO PAULO



PREFEITURA MUNICIPAL DE TACIBA

Paço Municipal "Prefeito João Osório Zorzetti"



LISTA DE PRESENÇA DOS MEMBROS DO CONSELHO MUNICIPAL DE TURISMO DE TACIBA - COMTUR, NA 3ª REUNIÃO REALIZADA EM 16 DE NOVEMBRO DE 2017. EXTRAORDINÁRIA.

Divaldo Aparecido Pessinin
Wisley De Moura Ferreira
Adailton Francino Miranda
Angélica Correa De Souza
Bruna Damasceno Rezende Vieira
Cicero Batista Prado
Claudia Suzano Da Silva Bernardo
Daniel Dos Santos
Diego Henrique Almeida Aparecido
Enilson Bernardo Ribeiro
Euclides Figueira
Fagner Bento Ferreira
Floripes De Sá Andreassi
Geraldo Aparecido Pazoti
Hederson Scatolon
José Aparecido Ribeiro
José Nildo De França
Lenison Rodrigo Toldo Nobre
Lucas Custódio Dos Santos
Lucas José Dos Santos
Marcos Antonio Chiquinato
Marcos Aparecido Sobral Correa
Patricia Francelino Alves De Lima
Reginaldo Prates
Robson Roberto Rabelo
Romário Aparecido Alves
Suzana Cristina Santos Bernardo
Vanderlei Pereira Toldo
Vanessa Ananias Malacrida
Zilma Aparecida Pereira Silva

[Handwritten signatures corresponding to the list of members]

OFICIAL DE REGISTRO DE IMÓVEIS, TÍTULOS
E DOCUMENTOS CIVIL DE PESSOA JURÍDICA
E TABELÃO DE PROTESTOS DE LETRAS E TÍTULOS
COMARCA DE REGENTE FELJO
ESTADO DE SÃO PAULO

"REGISTRO EFETUADO, NOS TERMOS DO ART. 127, VII, DA LEI DE REGISTROS PÚBLICOS, APENAS PARA
FINS DE MERA CONSERVAÇÃO, PROVA APENAS A EXISTÊNCIA, A DATA E O CONTEÚDO DO
DOCUMENTO, NÃO GERANDO PUBLICIDADE NEM EFEITOS EM RELAÇÃO A TERCEIROS"



FLS. N.º	112
RGL	2939
SRP	

PREFEITURA MUNICIPAL DE TACIBA

Paço Municipal "Prefeito João Osório Zorzetti"

Anexo V: Ata da quarta reunião do COMTUR no dia 22 de Novembro de 2017



ATA DA 4ª REUNIÃO DOS MEMBROS DO CONSELHO MUNICIPAL DE TURISMO DE TACIBA – AUDIÊNCIA PÚBLICA – REALIZADA EM 22 DE NOVEMBRO DE 2017. EXTRAORDINÁRIA

Aos vinte e dois dias do mês de novembro, do ano dois mil e dezessete, às 09:00 horas, na Câmara Municipal situa a Av. Moisés Calixto, sn, nesta cidade de Taciba, Estado de São Paulo, onde estavam presentes os membros do Conselho Municipal de Turismo de Taciba – COMTUR, que assinaram a lista de presença, realizou-se a 4ª Reunião Extraordinária e Audiência Pública do COMTUR. Constando o *quorum* regulamentar o Presidente do COMTUR, Divaldo Aparecido Pessinini declarou aberta a presente Reunião. Ato contínuo o Sr. Presidente determinou a mim, Wisley de Moura Ferreira, Secretário Executivo – COMTUR, para secretariar os trabalhos.

Divaldo Aparecido Pessinini, fez a abertura e já passou a palavra a Doutora e Profª Renata Maria Ribeiro, da Faculdade de Turismo – UNESP – Rosana – SP, que inicia sua fala explanando sobre a importância do Plano Diretor de Turismo e, aplicação de oficina. Convida a srta. Isadora, integrante de Passus que fala e comenta sobre histórico de Taciba. Para comentar sobre os atrativos e recursos oferecidos pela nossa cidade, é convidada a srta. Jéssica. Também integrante da Passus, Camila toma a palavra e comenta sobre o diagnóstico feito que é a análise de dados e sistematização de informações. Jesiane comenta sobre os recursos naturais também oferecidos e identificados, tais como Cachoeiras, Faz. Tapitus, Bosque "Dona Lucinha", etc) Após este período de apresentações, o presidente do COMTUR, retoma a palavra para suspender a reunião temporariamente em virtude de almoço, convocando a todos para estarem presentes no mesmo local às 13h.

Doutora e Profª Renata Maria Ribeiro, da Faculdade de Turismo – UNESP – Rosana – SP, começa o momento de oficina, dividindo os presentes em 02 (dois) grupos para discussão e estudo de caso, ao passo de que enquanto isso, integrantes da Passus, vão orientando e conduzindo os temas e grupos.

Após este momento, é apresentado pela Doutora e Profª Renata Maria Ribeiro, da Faculdade de Turismo – UNESP – Rosana – SP, um Plano Diretor de Controle de Erosão Urbana – 2011 realizado pela empresa Eli Engenharia, após é sugerido pelo senhor Lucas José dos Santos para que seja oficiada a Secretaria Municipal de Meio Ambiente sobre a limpeza as margens do Rio Formiga.

Neste momento, é entregue oficialmente o Plano Diretor da Turismo ao Excelentíssimo Sr. Prefeito Municipal, Alair Antonio Batista, o qual fez o uso da palavra agradecendo a todos pelo empenho.

Não havendo nada mais a tratar na presente reunião, o Sr. Presidente a suspendeu para lavratura da presente ata, a qual após lida e achada conforme, foi devidamente aprovada pelos presentes, sendo assinada por mim Wisley de Moura Ferreira, Secretário Executivo que a redigi, pelo Sr. Presidente, pelos membros do COMTUR que o desejarem e populares presente

"REGISTRO EFETUADO, NOS TERMOS DO ART. 127, VII, DA LEI DE REGISTROS PÚBLICOS, APENAS PARA FINS DE MEIA CONSERVAÇÃO, PROVA, APENAS A EXISTÊNCIA, A DATA E O CONTEÚDO DO DOCUMENTO, NÃO GERANDO PUBLICIDADE NEM EFEITOS EM RELAÇÃO A TERCEIROS"

DIVALDO APARECIDO PESSININI
Presidente

WISLEY DE MOURA FERREIRA
Secretária Executiva




OFICIAL DE REGISTROS E DOCUMENTOS E CONDIÇÃO DE PESSOA JURÍDICA

PRENOTAÇÃO TD 7248

09/01/2018

OFICIAL DE REGISTROS E DOCUMENTOS E CONDIÇÃO DE PESSOA JURÍDICA
TABELA DE PROTESTOS DE LETRAS E TÍTULOS
CÂMARA DE REGENTE PÚBLICA
ESTADO DE SÃO PAULO



PREFEITURA MUNICIPAL DE TACIBA

Paço Municipal "Prefeito João Osório Zorzetti"




LISTA DE PRESENÇA DOS MEMBROS DO CONSELHO MUNICIPAL DE TURISMO DE TACIBA – COMTUR, NA 4ª REUNIÃO REALIZADA EM 22 DE NOVEMBRO DE 2017. EXTRAORDINÁRIA.

Divaldo Aparecido Pessinin
Wisley De Moura Ferreira
Adailton Francino Miranda
Angélica Correa De Souza
Bruna Damasceno Rezende Vieira
Cicero Batista Prado
Claudia Suzano Da Silva Bernardo
Daniel Dos Santos
Diego Henrique Almeida Aparecido
Enilson Bernardo Ribeiro
Euclides Figueira
Fagner Bento Ferreira
Floripes De Sá Andreassi
Geraldo Aparecido Pazoti
Hederson Scatolon
José Aparecido Ribeiro
José Nildo De França
Lenison Rodrigo Toldo Nobre
Lucas Custódio Dos Santos
Lucas José Dos Santos
Marcos Antonio Chiquinato
Marcos Aparecido Sobral Correa
Patricia Francelino Alves De Lima
Reginaldo Prates
Robson Roberto Rabelo
Romário Aparecido Alves
Suzana Cristina Santos Bernardo
Vanderli Pereira Toldo
Vanessa Ananias Malacrida
Zilma Aparecida Pereira Silva

[Handwritten signatures and initials corresponding to the list of members]

OFICIAL DE REGISTRO DE IMOVEIS, TITULAS
E DOCUMENTOS CIVIL DE PESSOA JURIDICA
E TABELÃO DE REGISTROS DE LETRAS E TITULOS
COMARCA DE REGENTE FELIO
ESTADO DE SAO PAULO

"REGISTRO EFETUADO, NOS TERMOS DO ART. 127, VII, DA LEI DE REGISTROS PUBLICOS, APENAS PARA
FINS DE MERA CONSERVAÇÃO, PROVA APENAS A EXISTÊNCIA, A DATA E O CONTEÚDO DO
DOCUMENTO, NÃO GERANDO PUBLICIDADE NEM EFEITOS EM RELAÇÃO A TERCEIROS"



PREFEITURA MUNICIPAL DE TACIBA

Paço Municipal "Prefeito João Osório Zorzetti"

Anexo VI: Ata da quinta reunião do COMTUR no dia 11 de Janeiro de 2018



ATA DA 5ª REUNIÃO DOS MEMBROS DO CONSELHO MUNICIPAL DE TURISMO DE TACIBA – REUNIÃO ORDINÁRIA – REALIZADA EM 11 DE JANEIRO DE 2018.

Aos onze dias do mês de janeiro, do ano dois mil e dezoito, às 09:00 horas, no Anfiteatro Municipal situado na esquina da Av. Moisés Calixto, com Av. José Manoel da Silva, nesta cidade de Taciba, Estado de São Paulo, onde estavam presentes os membros do Conselho Municipal de Turismo de Taciba – COMTUR, que assinaram a lista de presença, realizou-se a 5ª Reunião Ordinária do COMTUR. Constando o *quorum* regulamentar o Presidente do COMTUR, Divaldo Aparecido Pessinini declarou aberta a presente Reunião. Ato contínuo o Sr. Presidente determinou a mim, Wisley de Moura Ferreira, Secretário Executivo – COMTUR, para secretariar os trabalhos. Divaldo Aparecido Pessinini, fez a abertura e já passou a palavra ao prefeito municipal Alair Antonio Batista que cumprimentou à todos os tacibenses que expuseram seus artesanatos e, enfatizou sobre a importância do apoio ao turismo como fonte de renda. Imediatamente, deu voz a Fabíola Néias, consultora do SEBRAE-SP, da cidade de Presidente Prudente – SP, onde a mesma proferiu uma palestra sobre o Turismo Rural e Urbano em nossa região.

Não havendo nada mais a tratar na presente reunião, o Sr. Presidente a suspendeu para lavratura da presente ata, a qual após lida e achada conforme, foi devidamente aprovada pelos presentes, sendo assinada por mim Wisley de Moura Ferreira, Secretário Executivo que a redigi, pelo Sr. Presidente, pelos membros do COMTUR que o desejarem e populares presente.

DIVALDO APARECIDO PESSININI

Presidente

WISLEY DE MOURA FERREIRA

Secretária Executivo

OFICIAL DE TÍTULOS E DOCUMENTOS E CIVIL DE PESSOA JURÍDICA

PRENOTAÇÃO TD

7282


02/04/2018

OFICIAL DE TÍTULOS E DOCUMENTOS E CIVIL DE PESSOA JURÍDICA

Protocolado e Microfilmado N°: TD 007282	Ar Cartório	34,77
Reg. No 6434, LV B	Ar Estado	0,00
	Ar IPESP	0,00
REGENTE FILHO, 02/04/2018	Reg. Civil	0,00
	Trib. Justiça	0,00
	Ar Municipal	0,00
CLEVERSON ROBERTO DA SILVA	Ar Min. Público	0,00
ESCRIVÃO	Condução/Outros	0,00
	TOTAL	34,77

OFICIAL DE REGISTRO DE IMÓVEIS, TÍTULOS E DOCUMENTOS CIVIL DE PESSOA JURÍDICA E TABELÃO DE PROTESTOS DE LETRAS E TÍTULOS
COMARCA DE REGENTE FILHO
ESTADO DE SÃO PAULO

"Registro efetuado, nos termos do Art.127, VII, da Lei dos Registros Públicos, apenas para fins de conservação, provar a existência, a data e o conteúdo do documento, não gerando publicidade e efeitos em relação a terceiros"



PREFEITURA MUNICIPAL DE TACIBA

Paço Municipal "Prefeito João Osório Zorzetti"



LISTA DE PRESENÇA – REUNIÃO ORDINÁRIA – 11/01/2018

ADAILTON FRANCINO MIRANDA	<i>[Signature]</i>
ANGÉLICA CORREA DE SOUZA	
BRUNA DAMASCENO REZENDE VIEIRA	<i>[Signature]</i>
CICERO BATISTA PRADO	
CLAUDIA SUZANO DA SILVA BERNARDO	<i>[Signature]</i>
DANIEL DOS SANTOS	<i>[Signature]</i>
DIEGO HENRIQUE ALMEIDA APARECIDO	
DIVALDO APARECIDO PESSININ	<i>[Signature]</i>
ENILSON BERNARDO RIBEIRO	
EUCLIDES FIGUEIRA	
FAGNER BENTO FERREIRA	<i>[Signature]</i>
FLORIPES DE SÁ ANDREASSI	<i>[Signature]</i>
GERALDO APARECIDO PAZOTI	<i>[Signature]</i>
HEDERSON SCATOLON	<i>[Signature]</i>
JOSÉ APARECIDO RIBEIRO	<i>[Signature]</i>
JOSÉ NILDO DE FRANÇA	<i>[Signature]</i>
LENISON RODRIGO TOLDO NOBRE	<i>[Signature]</i>

OFICIAL DE TÍTULOS E DOCUMENTOS E CIVIL DE PESSOA JURÍDICA

PRENOTAÇÃO TD 7257

26/01/2018

OFICIAL DE REGISTRO CIVIL DE NASCIM., TÍTULOS E DOCUMENTOS E DE PESSOA JURÍDICA E TABELA DE PRECATÓRIOS E TÍTULOS

COMARCA DE NECLINTE FELIZ
ESTADO DE SÃO PAULO



FLS. N.º 118
RGL 2939
SRP

PREFEITURA MUNICIPAL DE TACIBA

Paço Municipal "Prefeito João Osório Zorzetti"




LUCAS CUSTÓDIO DOS SANTOS	
LUCAS JOSÉ DOS SANTOS	
MARCOS ANTONIO CHIUINATO	
MARCOS APARECIDO SOBRAL CORREA	
PATRICIA FRANCELINO ALVES DE LIMA	
REGINALDO PRATES	
ROBSON ROBERTO RABELO	
ROMÁRIO APARECIDO ALVES	
SUZANA CRISTINA SANTOS BERNARDO	
VANDERCI PEREIRA TOLDO	
VANESSA ANANIAS MALACRIDA	
WISLEY DE MOURA FERREIRA	
ZILMA APARECIDA PEREIRA SILVA	

OFICIAL DE TÍTULOS E DOCUMENTOS E CIVIL DE
PESSOA JURÍDICA

PRENOTAÇÃO TD
7257

26/01/2018

OFICIAL DE REGISTRO DE IMÓVEIS, TÍTULOS
E DOCUMENTOS CIVIL DE PESSOA JURÍDICA
E TABELA DE PRECATÓRIOS - TÍTULOS E TÍTULOS
COM O NOME DO TITULO
E DO NOME DO TITULO



PREFEITURA MUNICIPAL DE TACIBA

Paço Municipal "Prefeito João Osório Zorzetti"

Anexo VII: Ata da sexta reunião do COMTUR no dia 22 de Fevereiro de 2018



ATA DA 6ª REUNIÃO DOS MEMBROS DO CONSELHO MUNICIPAL DE TURISMO DE TACIBA-REUNIÃO ORDINÁRIA-REALIZADA EM 22 DE FEVEREIRO DE 2018.

Aos vinte e dois dias do mês de fevereiro, do ano de dois mil e dezoito, às 19:00 horas, no Anfiteatro Municipal "Vera Vinha", situado na esquina da Av. Moisés Calixto, com Av. José Manoel da Silva, nesta cidade de Taciba, Estado de São Paulo, onde estavam presentes os membros do Conselho Municipal de Turismo de Taciba - COMTUR, que assinaram a lista de presença, realizou-se a 6ª Reunião Ordinária do COMTUR. Constando o quorum regulamentar o Presidente do COMTUR, Divaldo Aparecido Pessinim declarou aberta a presente Reunião. Ato contínuo o Sr. Presidente determinou a mim, Wisley de Moura Ferreira, Secretário Executivo - COMTUR, para secretariar os trabalhos.

Conforme anunciado via Ofício Convite ao chefe do executivo municipal, Sr. Alair Antonio Batista, a Banda Marcial Municipal de Taciba foi convidada a participar do I Encontro de Bandas e Fanfarras de Teodoro Sampaio - SP, que se realizara no dia 18 de Março na cidade de Teodoro Sampaio - SP, no entanto, foi feito a proposta pelo Sr. Adailton Francino de Miranda para que fosse feito o convite da Banda Marcial Municipal de Teodoro Sampaio - SP, estivesse participando também de atos oficiais em nossa cidade, havendo assim, a unanimidade positiva.

Foi apresentado os documentos que devem ser apresentados à Secretaria de Turismo do Estado de São Paulo para o processo de inserção do município de Taciba ao Programa Município de Interesses Turístico (MIT). De acordo com a Cartilha que é oferecida via site oficial no endereço <http://www.turismo.sp.gov.br/publico/include/download.php?file=100> na página 19 a 21, segue a indicação:

2 - DOCUMENTOS QUE DEVEM SER APRESENTADOS

A Lei Complementar nº 1261/15 estabelece que o projeto de lei que objetive a classificação de Município como de Interesse Turístico deve ser apresentado, por qualquer deputado estadual, devidamente instruído com os documentos de que trata o seu artigo 5º, inciso II.

Portanto, diferentemente do que ocorria antes da edição dessa lei, o processo só tem andamento na Assembleia Legislativa depois que o Prefeito encaminhar para o deputado toda a documentação exigida, devidamente assinada.

I) Estudo da demanda turística existente no ano anterior à apresentação do projeto, a ser realizado pela Prefeitura Municipal em convênio com órgão público estadual, federal, instituição de ensino superior ou entidade especializada;

Esse estudo tem como objetivo comprovar o potencial turístico do município, previsto no inciso I do art. 3º, ou seja, demonstrar o fluxo turístico local, realizar previsões de visitação e conhecer o perfil do visitante independente do número de visitantes que será afluente, esse estudo é importante para o planejamento adequado do turismo local, sendo que o mesmo deverá ser realizado pela Prefeitura em convênio com Faculdades de Turismo, ou com órgãos públicos (como FGV Fundação Getúlio Vargas, SENAC, EMPLASA, ETEC's e outros), entidades ou empresas devidamente habilitadas para essa finalidade.

Sugerimos que a pesquisa seja realizada em locais que atraiam turistas (hotéis, cachoeiras, museus, igrejas, posto de informações, eventos etc) em períodos distintos, por exemplo, férias, fim de semana prolongado, fim de semana normal e com

OFICIAL DE TÍTULOS E DOCUMENTOS E CANCELAMENTO DE TÍTULOS


PRENOTAÇÃO TD

7267

01/03/2018

OFICIAL DE TÍTULOS E DOCUMENTOS E CANCELAMENTO DE TÍTULOS
E TABELA DE PREÇOS DE TÍTULOS E TABELA DE PREÇOS DE TÍTULOS

SECRETARIA DE TURISMO DO ESTADO DE SÃO PAULO




Paço Municipal "Prefeito João Osório Zorzetti"



c) Sobre a infraestrutura básica capaz de atender às populações fixas e flutuantes no que se refere a abastecimento de água

05/03/2018



Paço Municipal "Prefeito João Osório Zorzetti"



33

O Plano Diretor do Município deverá ser elaborado pelo órgão de turismo da Prefeitura ou em convênio com Faculdade de Turismo ou entidade pública ou privada especializada, com a aprovação do Comtur. É desejável a aprovação da Câmara Municipal.

Sugere-se ainda a realização de ao menos uma audiência pública, oficina ou similar para a participação de outros agentes interessados e para conceber as metas para o turismo local de curto, médio e longo prazo, principais pontos positivos e negativos e indicações de prioridades e possibilidades de exploração de segmentos turísticos.

O Plano Diretor deverá levar em conta os aspectos ambientais, culturais, sociais e de preservação do patrimônio material e imaterial e sua interação sustentável com a atividade turística. No anexo III temos uma orientação para elaboração de plano diretor.

O Conselho Municipal de Turismo, órgão fundamental para a política de turismo do município, deve ser criado por lei, garantido o seu caráter deliberativo e a participação de representantes das organizações da sociedade civil (2/3 do total), de representantes dos setores de hospedagem, alimentação, comércio e receptivo turístico além de representantes da administração municipal nas áreas de turismo, cultura, meio ambiente e educação. A Secretaria de Turismo disponibiliza sugestão de projeto de lei de criação do Comtur em seu site (<http://www.turismo.sp.gov.br/imprensa/publicacoes.html>)

As atas das seis últimas reuniões do Comtur devem ser apresentadas com as respectivas listas de presença e registradas em cartório. Caso o Cartório não aceite o pedido de registro pelo COMTUR, o prefeito pode solicitar em nome do Município o registro de cada ata, para efeito de conservação do documento e autenticação da respectiva data.

Não havendo nada mais a tratar na presente reunião, o Sr. Presidente a suspendeu para lavratura da presente ata, a qual após lida e achada conforme, foi devidamente aprovada pelos presentes, sendo assinada por mim Wisley de Moura Ferreira, Secretário Executivo que a redigi, pelo Sr. Presidente, pelos membros do COMTUR que o desejarem e populares presente.

WISLEY DE MOURA FERREIRA
Secretaria Executivo

UNION DE TIPOLOS E DISEÑADORES E I.A.P.B. DE
HESPEIA HIRINCA

PRENOTAÇÃO TD

7267

01/03/2018



FL. N.º	120
RGI	2939
SRP	

PREFEITURA MUNICIPAL DE TACIBA

Paço Municipal "Prefeito João Osório Zorzetti"



LISTA DE PRESENÇA – REUNIÃO ORDINÁRIA – 22/02/2018

ADAILTON FRANCINO MIRANDA	
ANGÉLICA CORREA DE SOUZA	
BRUNA DAMASCENO REZENDE VIEIRA	
CICERO BATISTA PRADO	
CLAUDIA SUZANO DA SILVA BERNARDO	
DANIEL DOS SANTOS	
DIEGO HENRIQUE ALMEIDA APARECIDO	
DIVALDO APARECIDO PESSININ	
ENILSON BERNARDO RIBEIRO	
EUCLIDES FIGUEIRA	
FAGNER BENTO FERREIRA	
FLORIPES DE SÁ ANDREASSI	
GERALDO APARECIDO PAZOTI	
HEDERSON SCATOLON	
JOSÉ APARECIDO RIBEIRO	
JOSÉ NILDO DE FRANÇA	
LENISON RODRIGO TOLDO NOBRE	

OFICIAL DE TÍTULOS E DOCUMENTOS E CIVIL DE
PESSOA JURÍDICA

PRENOTAÇÃO TD
7267

01/03/2018

COPIA PARA O ARQUIVO
DO MUNICÍPIO DE TACIBA



FLS. N.º 121
RGI , 2939
SRP

PREFEITURA MUNICIPAL DE TACIBA

Paço Municipal "Prefeito João Osório Zorzetti"



LUCAS CUSTÓDIO DOS SANTOS	
LUCAS JOSÉ DOS SANTOS	
MARCOS ANTONIO CHIQUINATO	
MARCOS APARECIDO SOBRAL CORREA	
PATRICIA FRANCELINO ALVES DE LIMA	
REGINALDO PRATES	
ROBSON ROBERTO RABELO	
ROMÁRIO APARECIDO ALVES	
SUZANA CRISTINA SANTOS BERNARDO	
VANDERCI PEREIRA TOLDO	
VANESSA ANANIAS MALACRIDA	
WISLEY DE MOURA FERREIRA	
ZILMA APARECIDA PEREIRA SILVA	

OFICIAL DE TÍTULOS E DOCUMENTOS E CIVIL DE

REGISTRO CIVIL E TÍTULOS

PRENOTAÇÃO TD
7267

01/03/2018

CONFERÊNCIA DE ASSINATURAS

PROCURADOR DA CAUSA

ACATHUL

192

Folha 122
Proc. 2939/18
M

Nos termos do item 2, parágrafo único do artigo 148, do Regimento Interno, a presente proposição esteve em pauta nos dias correspondentes às 81ª a 85ª Sessões Ordinárias (de 13 a 20/06/18), não tendo recebido emendas ou substitutivos.

SPL, 21/06/2018.
M

COMISSÃO DE CONSTITUIÇÃO, JUSTIÇA E REDAÇÃO
PROJETO DE LEI Nº 402, DE 2018

AUTOR: Deputado Ed Thomas

OBJETO: Classifica Taciba como Município de Interesse Turístico

Senhor Presidente,

A Lei Complementar nº 1.261, de 2015, estabelece condições e requisitos para a classificação de Estâncias e de Municípios de Interesse Turístico. Portanto, com o objetivo de instruir integralmente o presente projeto, na forma estabelecida pelo § 1º do artigo 5º da referida legislação, solicitamos que a documentação presente nos autos seja encaminhada à Secretaria de Turismo, a fim de que tal Secretaria, por seus órgãos técnicos, verifique se o Município em questão cumpre os requisitos estabelecidos nos incisos I, II, III e IV do artigo 4º da citada legislação, dispondo de:

- I – potencial turístico, conforme estudo da demanda turística existente no ano anterior à apresentação do projeto;
- II – serviço médico emergencial;
- III – pelo menos, os seguintes equipamentos e serviços turísticos: meios de hospedagem no local ou na região, serviços de alimentação e serviço de informação turística;
- IV – infraestrutura básica capaz de atender às populações fixas e flutuantes no que se refere a abastecimento de água potável e coleta de resíduos sólidos;
- V – expressivos atrativos turísticos de uso público e caráter permanente (naturais, culturais ou artificiais) que identifiquem a sua vocação voltada para algum ou alguns dos segmentos relacionados no Anexo I da lei supracitada;
- VI – plano diretor de turismo (aprovado e revisado a cada 3 anos);
- VII – Conselho Municipal de Turismo, devidamente constituído e atuante.

Requeremos ainda que, após a conclusão dos estudos, a Secretaria de Turismo remeta sua análise quanto ao cumprimento dos requisitos acima a esta Casa, e informe se tal Municipalidade está apta a ser classificada como “Município de Interesse Turístico”, a fim de que, com base nesse relatório expedido pela Secretaria de Turismo, esta Comissão possa apreciar a matéria.

Salvo das Comissões,


DEPUTADO MARCOS ZERBINI
Relator

COMISSÃO DE CONSTITUIÇÃO, JUSTIÇA E REDAÇÃO
PROJETO DE LEI Nº 402, de 2018

AUTOR: Deputado Ed Thomas

OBJETO: Classifica Taciba como Município de Interesse Turístico


Senhor Presidente,

Conforme cota do relator, Deputado Marcos Zerbini, de fl. 123, solicito a Vossa Excelência providências para que o presente projeto de lei seja encaminhado ao DADETUR – Departamento de Apoio ao Desenvolvimento dos Municípios Turísticos (integrante da Secretaria de Turismo), a fim de que tal Departamento verifique se o Município em questão cumpre **os requisitos** estabelecidos nos incisos I, II, III e IV do artigo 4º da Lei Complementar nº 1261, de 2015, **especificando:**

- I – potencial turístico, conforme estudo da demanda turística existente no ano anterior à apresentação do projeto;
- II – serviço médico emergencial;
- III – pelo menos, os seguintes equipamentos e serviços turísticos: meios de hospedagem no local ou na região, serviços de alimentação e serviço de informação turística;
- IV – infraestrutura básica capaz de atender às populações fixas e flutuantes no que se refere a abastecimento de água potável e coleta de resíduos sólidos;
- V – expressivos atrativos turísticos de uso público e caráter permanente (naturais, culturais ou artificiais) que identifiquem a sua vocação voltada para algum ou alguns dos segmentos relacionados no Anexo I da lei supracitada;
- VI – plano diretor de turismo (aprovado e revisado a cada 3 anos);
- VII – Conselho Municipal de Turismo, devidamente constituído e atuante.

Solicitamos, ainda que, após a conclusão dos estudos, o DADETUR remeta a referida análise a esta Casa e indique, de forma conclusiva, se aquela Municipalidade cumpre (ou não) **todos os requisitos legais** necessários para que possa ser classificada como “Município de Interesse Turístico”.

Sala das Sessões, em



Deputada Célia Leão

Presidente da Comissão de Constituição, Justiça e Redação