




# MUNICÍPIO DE PIRAPOZINHO

CNPJ 54.801.121/0001-61



FONE 18 3269-9900 - FAX 18 3269-9907 - EMAIL: [prefeiturapirapo@bol.com.br](mailto:prefeiturapirapo@bol.com.br)  
RUA MACHADO DE ASSIS, 728 - CENTRO - CEP 19200-000 - ESTADO DE SÃO PAULO

3.500 pessoas. Além disso, o local conta com cerca de 02 funcionários fixos, e até 30 funcionários temporários.

## Quadro 67: Videira Esporte Clube

Identificação:	Videira Esporte Clube
CADASTUR:	
Tipologia:	Público ( ) Privado (X)
Área Coberta (m <sup>2</sup> ):	597,37 m <sup>2</sup>
Área Descoberta (m <sup>2</sup> ):	2.900 m <sup>2</sup>
Capacidade Público:	246 pessoas sentadas, 800 pessoas em pé - área coberta/ 3500 área total
Endereço:	Rodovia Olímpio Ferreira da Silva, km1
Site:	
E-mail:	
Telefone:	(18) 99794-8680
Número de empregados fixos:	12 pessoas, todas da família
Número de empregados temporários (média anual):	Em média 30
Tipo:	( ) Centro de Convenções e Feiras ( ) Parque/Pavilhão/Centro de Exposições ( ) Auditório/Salão para reuniões
Horário de funcionamento:	Quando há eventos
Outros: (Quais)	

Fonte: Secretaria de Turismo do Estado de SP, adaptado, 2018.



Figura 41: Videira Esporte Clube

Figura 42: Videira Esporte Clube



Fonte: Autores, 2017.

## Chácara Auto Nil

Esta chácara possui um amplo espaço para lazer, e está disponível para aluguel de eventos dos mais variados. Possui uma piscina, churrasqueira e área coberta para a realização de eventos, com espaço para bar; além de um chalé e uma casa com cozinha equipada, banheiros e sala para pousada. Também há uma extensa área verde com campinho de futebol.

Quadro 68: Chácara Auto Nil

Identificação:	Chácara Auto Nil
CADASTUR:	
Tipologia:	Público ( ) Privado (X)
Área Coberta (m <sup>2</sup> ):	180 m <sup>2</sup>
Área Descoberta (m <sup>2</sup> ):	1.000 m <sup>2</sup>
Capacidade Público:	246 pessoas
Endereço:	Rod. Assis Chateaubriand, km 480.
Site:	
E-mail:	
Telefone:	(18) 99609-8489
Número de empregados fixos:	02



# MUNICÍPIO DE PIRAPOZINHO

CNPJ 54.801.121/0001-61

N.º 99  
RGI 2422  
SPPI - DCM

FONE 18 3269-9900 - FAX 18 3269-9907 - EMAIL: prefeiturapirapo@bol.com.br  
RUA MACHADO DE ASSIS, 728 - CENTRO - CEP 19200-000 - ESTADO DE SÃO PAULO

Número de empregados temporários (média anual):	05
Tipo:	( ) Centro de Convenções e Feiras ( ) Parque/Pavilhão/Centro de Exposições ( ) Auditório/Salão para reuniões
Horário de funcionamento:	Quando há eventos, corresponde das 20h às 04h.
Outros: (Quais)	

95

Fonte: Secretaria de Turismo do Estado de SP, adaptado, 2018.

Figura 44: Chácara Auto Nil

Figura 43: Chácara Auto Nil



Figura 45: Chácara Auto Nil




PLANO DIRETOR DE DESENVOLVIMENTO TURÍSTICO DO MUNICÍPIO DE PIRAPOZINHO - SP.



# MUNICÍPIO DE PIRAPOZINHO

CNPJ 54.801.121/0001-61



FONE 18 3269-9900 - FAX 18 3269-9907 - EMAIL: [prefeiturapirapo@bol.com.br](mailto:prefeiturapirapo@bol.com.br)  
RUA MACHADO DE ASSIS, 728 - CENTRO - CEP 19200-000 - ESTADO DE SÃO PAULO

## Toca do Lecão

O espaço é destinado para eventos diversos, contando com espaço para lazer, com churrasqueira e piscina e espaço para hospedagem para até 2 pessoas.

96

Quadro 69: Toca do Lecão

Identificação:	Toca do Lecão
CADASTUR:	
Tipologia:	Público ( ) Privado (X)
Área Coberta (m <sup>2</sup> ):	60 m <sup>2</sup>
Área Descoberta (m <sup>2</sup> ):	160 m <sup>2</sup>
Capacidade Público:	80 pessoas
Endereço:	R. Antônio Vicente Ferreira, 80, Residencial Padre Hilário
Site:	
E-mail:	
Telefone:	(18) 99761-6774
Número de empregados fixos:	
Número de empregados temporários (média anual):	
Tipo:	( ) Centro de Convenções e Feiras ( ) Parque/Pavilhão/Centro de Exposições ( ) Auditório/Salão para reuniões
Horário de funcionamento:	Quando há eventos
Outros: (Quais)	

Fonte: Secretaria de Turismo do Estado de SP, adaptado, 2018.



Figura 46: Toca do Lecão



97

Fonte: Autores, 2018.

## Centro de Eventos

Localizado na Rua Oleil Maturana Pinto, 180, Jardim das Flores, o Centro Cultural “Rosa Vantini Martinêz”, conta com duas alas: o auditório “Vereador Frederico Braghin”, com 164 assentos e dois camarins. O espaço é utilizado para apresentações teatrais, videoconferências e exibição de filmes. Além desse espaço há o espaço multicultural “Professora Aparecida Alves Santana Grizani”, onde são realizadas oficinas culturais, exposições e workshops.

O centro possui aproximadamente 470 metros quadrados, teve o custo total de R\$ 460 mil, através do convênio com o Ministério da Cultura, e contrapartida da prefeitura de R\$ 20 mil. Frequentemente é neste local que ocorre as reuniões do COMTUR.



# MUNICÍPIO DE PIRAPOZINHO

CNPJ 54.801.121/0001-61

FONE 18 3269-9900 - FAX 18 3269-9907 - EMAIL: [prefeiturapirapo@bol.com.br](mailto:prefeiturapirapo@bol.com.br)  
RUA MACHADO DE ASSIS, 728 - CENTRO - CEP 19200-000 - ESTADO DE SÃO PAULO

FLS. N.º	102
RGI	2422
SPM - DCL	

Figura 47: Centro Cultural de Pirapozinho



98

Fonte: Assessoria (s/d).

## Parque do Povo

Próximo a antiga estação de Pirapozinho, o espaço é utilizado para os eventos de grande porte do município, como a tradicional Festa Junina de Pirapozinho, conhecida popularmente como FEJUPI.

Além dos eventos de grande porte, o parque do povo também oferece estrutura para caminhadas e lazer em família, pois conta com pista de caminhada, playground para crianças e equipamentos de exercícios físicos para a terceira idade.

Endereço: Rua Ferroviário Ercelino Gomes Primo - Bem Cultural Complexo Ferroviário da antiga Estrada de Ferro Sorocabana.

Figura 48: Parque do Povo



# MUNICÍPIO DE PIRAPOZINHO

CNPJ 54.801.121/0001-61

PLS. N.º 103  
RGI . . 2422  
SPM - DCL

FONE 18 3269-9900 - FAX 18 3269-9907 - EMAIL: prefeiturapirapo@bd.com.br  
RUA MACHADO DE ASSIS, 728 - CENTRO - CEP 19200-000 - ESTADO DE SÃO PAULO



Fonte: Google Maps, 2018.

## C.4.2 – Empresas Organizadoras/ Promotoras de Eventos

Quadro 70: Empresas Organizadoras/ Promotoras de Eventos

	Horário de Funcionamento	Endereço	Telefone
Arte Flores Floricultura	Seg. a Sex. 08:00 – 18:00 Sáb. 08:00 – 12:00	R. Tiradentes, 437	(18) 3269-1192
Floricultura Chalé das Flores	Seg. a Sex. 08:00 – 18:00 Sáb. 08:00 – 12:00	R. Rui Barbosa, 1030	(18) 3269-1447
Buffet Cobec	Seg. a Sex. 08:00 – 18:00 Sáb. 08:00 – 12:00	R. Joaquim Divino Pantarotto, 1236	(18) 3269-2081
NB Cerimoniais & Assessoria de Eventos	–	R. Antônio Delfim, 460 - Jd. do Sol.	(18) 99679-0281



# MUNICÍPIO DE PIRAPOZINHO. N.º 104

CNPJ 54.801.121/0001-61

RGI : , 2 4 2 2

FONE 18 3269-9900 - FAX 18 3269-9907 - EMAIL: prefeiturapirapo@bol.com.br SRPM - DGI  
RUA MACHADO DE ASSIS, 728 - CENTRO - CEP 19200-000 - ESTADO DE SÃO PAULO

Buffet da Marli	-	Rua Ademar Alves da Silva, 89, Vila Soler	(18) 3269-5108
Buffet Jr.	-	Rua Machado de Assis, 684, Centro.	(18) 99609-7364

Fonte: Autores, 2017.

## C.5 - EQUIPAMENTOS DE RECREAÇÃO E ENTRETENIMENTO

Quadro 71: Equipamentos de Recreação e Entretenimento


Apresenta os Equipamentos relacionados abaixo no município?	Quantos	Capacidade	Nº empregados
Casa Noturna	0		
Teatro	01		
Cinema	0		
Pesque Pague/ Pesque Solte	02		
Piscinas	01		
Estádio/ Conjunto Esportivo	02		
Piscina Olímpica	0		
Casa de Espetáculo	0		
Centro de Tradições	01		
Planetário/ Observatório	0		
Jardim Zoológico	0		
Aquário	0		
Viveiro	02		
Pista de Boliche	0		
Rampa para voo livre	0		
Campo de Golfe	0		
Trail (moto - cross)	01		

PLANO DIRETOR DE DESENVOLVIMENTO TURÍSTICO DO MUNICÍPIO DE PIRAPOZINHO - SP.



# MUNICÍPIO DE PIRAPOZINHO

CNPJ 54.801.121/0001-61



FONE 18 3269-9900 - FAX 18 3269-9907 - EMAIL: prefeiturapirapo@bol.com.br  
RUA MACHADO DE ASSIS, 728 - CENTRO - CEP 19200-000 - ESTADO DE SÃO PAULO

Kartódromo / Autódromo	0		
Mirante	0		
Clube Social	06		
Outros. Quais?	-		

Fonte: Secretaria de Turismo do Estado de SP, adaptado, 2018.

101

## C.6 – TRANSPORTES

### C.6.1 – Estrutura de Fretamentos

Quadro 72: Estrutura de Fretamentos

Possui estacionamento para ônibus fretados?	Sim ( ) Não ( X )
Quantos e capacidade	

Fonte: Secretaria de Turismo do Estado de SP, adaptado, 2018.

#### C.6.2.1 – Serviços Internos

Quadro 73: Serviços Internos

Transportadora turística	Sim ( X ) Não ( )
Possui frota de táxi?	Sim ( X ) Não ( )
Capacidade (nº de veículos)	10
Locadora de Veículos	Sim ( X ) Não ( )

Fonte: Secretaria de Turismo do Estado de SP, adaptado, 2018.

#### C.6.2.2 – Serviços Externos

Quadro 74: Serviços Externos

Existe Cobrança para entrar na área urbana (Ônibus e Vans)	Sim ( ) Não ( X )
Existe limites para número de excursões?	Sim ( ) Não ( X )

Fonte: Secretaria de Turismo do Estado de SP, adaptado, 2018.

## C.7 - INFORMAÇÕES TURÍSTICAS


Quadro 75: Informações Turísticas



# MUNICÍPIO DE PIRAPOZINHO

CNPJ 54.801.121/0001-61

FONE 18 3269-9900 - FAX 18 3269-9907 - EMAIL: [prefeiturapirapo@bdj.com.br](mailto:prefeiturapirapo@bdj.com.br)  
RUA MACHADO DE ASSIS, 728 - CENTRO - CEP 19200-000 - ESTADO DE SÃO PAULO



Possui Posto/Centro de Informações Turísticas?	Sim ( X ) Não ( )
Endereço:	Praça Manoel Marques Silva, nº 121
Horário de funcionamento:	08h00 às 11h00 e das 13h00 às 17h00

102

Fonte: Secretaria de Turismo do Estado de SP, adaptado, 2018.

O Posto de Informações Turísticas de Pirapozinho está localizado junto a Casa do Artesão “Servidora Raquel Cristina Raimundo Simões”. Nesse local, além de obter informações sobre o município, é possível adquirir toalhas de banho, panos de prato, toalhas de mesa, porta celular, dentre outros, em todas as faixas de preço. São mais de mil peças de artesanatos a venda.

Figura 49: Casa do Artesão



Fonte: Autores, 2017.


PLANO DIRETOR DE DESENVOLVIMENTO TURÍSTICO DO MUNICÍPIO DE PIRAPOZINHO - SP.



# MUNICÍPIO DE PIRAPOZINHO

CNPJ 54.801.121/0001-61

FONE 18 3269-9900 - FAX 18 3269-9907 - EMAIL: prefeiturapirapo@bol.com.br  
RUA MACHADO DE ASSIS, 728 - CENTRO - CEP 19200-000 - ESTADO DE SÃO PAULO



## C.8 - SINALIZAÇÃO TURÍSTICA

Quadro 76: Sinalização turística

Possui sinalização turística?	Sim ( ) Não (X)
-------------------------------	-----------------

103

Fonte: Secretaria de Turismo do Estado de SP, adaptado, 2018.

## C.9 - CADASTUR

O Ministério do Turismo criou o CADASTUR como um Sistema de Cadastro que visa promover o ordenamento, a formalização e a legalização dos prestadores de serviços turísticos no Brasil. Serve de fonte de informação a diferentes dados sobre os Prestadores de Serviços Turísticos cadastrados.

O cadastramento é gratuito e pode ser articulada por uma sensibilização por parte da Gerência de Turismo, Associação Comercial e COMTUR como forma de incentivar os estabelecimentos relacionados ao turismo a se cadastrarem. O Cadastro está sendo modificado pelo MTur e deverá ser totalmente on line, o que certamente facilitará a inserção de dados para o cadastramento. A Secretaria de Estado do Turismo tem reiterado o CADASTUR como um critério importante na consolidação do turismo municipal e ainda como forma de avaliação das Estâncias e Municípios de interesse Turístico.

O Cadastro é um importante registro para os empresários, que podem além de contribuir com as estatísticas para o município, solicitar empréstimos em linhas específicas de incentivo ao turismo.

Em Pirapozinho há dois estabelecimentos, sendo um hoteleiro e o outro alimentício que estão devidamente cadastrados no CADASTUR, isso demonstra que parte da infraestrutura turística compreende a importância do cadastro para certificar qualidade.

Quadro 77: Empreendimentos cadastrados no CADASTUR

Número do cadastro	Nome	Atividade	Validade do Cadastro
05.851.801/0001-84	TERRA PARQUE ECO RESORT	Meio de Hospedagem	08/11/2017 até 08/11/2019
13.531.996/0001-03	TERRA PARQUE RESTAURANTE	Restaurante, Cafeteria, Bar e Similares	16/11/2017 até 16/11/2019

PLANO DIRETOR DE DESENVOLVIMENTO TURÍSTICO DO MUNICÍPIO DE PIRAPOZINHO - SP.



Entretanto, é fato que vários outros ainda não cadastrados, precisam ser sensibilizados para essa atitude propositiva que beneficiará o turismo como um todo no município. No descrever deste plano dois hotéis foram sensibilizados pela equipe e prefeitura estão no trâmite para realização do cadastro, que são: Hotel Almanara e Hotel Caligio.

## D - ATRATIVOS E RECURSOS TURÍSTICOS

### D.1 - ATRATIVOS NATURAIS

#### D.1.1 – Recursos Turismo Rural

##### Sítio São José

O Sítio São José é um recurso cultural e natural muito interessante para visitação turística. A propriedade do Sr. Manoel Rodrigues de Oliveira possui três tanques com variados tipos de peixes (tilápia, pacu e lambari) que ao serem alimentados proporcionam uma diversão sem igual uma vez que a água límpida permite que as pessoas visualizem a variedade e tamanho dos peixes. O sítio possui ainda criação de búfalos (raça de bubalinos).

Figura 50: Sítio São José



Fonte: Autores, 2017.



## Sítio Komessu - Dirceu Kiyhiro

A propriedade conta com a produção de frutas além de quatro alqueires de amora para produção do bicho da seda. A propriedade já recebe visitas técnicas de universidades, a qual tem duração de três horas.

Figura 51: Sítio Komessu



Fonte: Autores, 2017.

## Sítio Nivaldo Oliveira

A propriedade do Sr. Nivaldo possui criação de búfalos para corte. Possui tropa de cavalo - ponei que podem ser vistos e montados por crianças durante as visitas. Conta com potencial para cavalgadas e passeio de carroça além de possuir diversos artefatos como maquinários antigos, lampião entre outros.



Figura 52: Sítio Nivaldo Oliveira



Fonte: Autores, 2017.

## Sítio Antenor e Lúcia

A propriedade conta com a produção de gado leiteiro, do qual se obtém o leite e a transformação do mesmo em queijos. A mesma fornece esses produtos para o Terra Parque Eco Resort.

## D.2 - ATRATIVOS CULTURAIS

Quadro 78: Igreja da Paróquia São João Batista de Pirapozinho


Arquitetura Religiosa	<p>( X ) Igreja ( ) Basílica ( ) Catedral ( ) Sé ( ) Santuário ( ) Capela ( ) Ermida ( ) Abadia ( ) Oratório ( ) Casa Paroquial ( ) Casa Capitular ( ) Casa da Providência ( ) Palácio Arquiepiscopal ( ) Mosteiro ( ) Seminário ( ) Convento ( ) Templo ( ) Templo de religião de matriz africana ( ) Outro. Qual?</p>
-----------------------	---



# MUNICÍPIO DE PIRAPOZINHO

CNPJ 54.801.121/0001-61

FONE 18 3269-9900 - FAX 18 3269-9907 - EMAIL: prefeiturapirapo@bol.com.br  
RUA MACHADO DE ASSIS, 728 - CENTRO - CEP 19200-000 - ESTADO DE SÃO PAULO



Nome do local:	Igreja da Paróquia São João Batista de Pirapozinho
Endereço	Praça Padre Hilário Pierick, s/n, Pirapozinho – SP
Site/ e-mail:	
Ano/Século da construção	Século XX, ano 1946.
É aberto a visitação?	( X ) Sim ( ) Não
Número de empregados fixos	
Número de empregados temporários (média anual)	5
Existe cobrança de entrada? Valor?	( ) Sim ( X ) Não
Fluxo de visitantes	
Possui sinalização?	( X ) Sim ( ) Não
Possui Receptivo? (guias, monitores)	( ) Sim ( ) Não
É obrigatório o acompanhamento de guia de turismo/monitor na visitação?	( ) Sim ( x ) Não Em partes ( ) Quais?
É uma área tombada por órgão de preservação? Qual (is)?	( ) Sim ( x ) Não IPHAN/Federal ( ) CONDEPHAAT/Estadual ( ) Municipal ( )

107

PLANO DIRETOR DE DESENVOLVIMENTO TURÍSTICO DO MUNICÍPIO DE PIRAPOZINHO - SP.



# MUNICÍPIO DE PIRAPOZINHO

CNPJ 54.801.121/0001-61

PLS. N.º	112
RG	2422
SSM - DCL	

FONE 18 3269-9900 - FAX 18 3269-9907 - EMAIL: prefeiturapirapo@bol.com.br  
RUA MACHADO DE ASSIS, 728 - CENTRO - CEP 19200-000 - ESTADO DE SÃO PAULO

Descrição	
	<p>Igreja da Paróquia São João Batista de Pirapozinho foi fundada no dia 6 de março de 1946, pelo bispo Dom Antônio José dos Santos, no decreto de criação da paróquia foram marcadas as seguintes divisas: começando na cabeceira do ribeirão laranjeiras, segue a linha reta procurando a cabeceira do córrego Aracy, por este até o rio Santo Anastácio e por este até a barra com o córrego Catanduva; daqui parte em linha reta até a cabeceira principal, onde teve início; compreendendo os distritos: Pirapozinho, Timbó, Dumontina e Coronel Goulart desmembrada da paróquia santa luzia de anhumas e da paróquia São Sebastião de Presidente Prudente. A Igreja Matriz construída com tanta luta e sacrifício pelo pe. Hilário tornou-se pequena para acolher os fiéis. Inicia-se, então, no dia 09 de abril de 1997 a ampliação e reforma da Igreja Matriz. Depois de três anos de construção a nova igreja matriz foi reinaugurada no dia 17 de dezembro de 2000. Ela teve a sua capacidade aumentada para receber de 400 a 1500 fiéis sentados. Totalmente funcional e com um sistema de refrigeração que oferece grande conforto e comodidade aos fiéis, proporcionando bons momentos para a oração e recolhimento espiritual e possui 12 vigas que representa os 12 apóstolos e vitrais belíssimos e sua arquitetura remete ao estilo gótico.</p>



# MUNICÍPIO DE PIRAPOZINHO

CNPJ 54.801.121/0001-61

S. N.º 113  
RGI : : 2422  
SRPI - DGI

FONE 18 3269-9900 - FAX 18 3269-9907 - EMAIL: prefeiturapirapo@bol.com.br  
RUA MACHADO DE ASSIS, 728 - CENTRO - CEP 19200-000 - ESTADO DE SÃO PAULO

É utilizado para outra função atualmente?	( X ) Sim ( ) Não – Qual? Festas Religiosas.
<b>Festa Religiosas:</b>	<p>Semana Santa e Festa dos Padroeiros;</p> <p>Procissão de Ramos: - Domingo de Ramos</p> <p>Procissão do Encontro: - Segunda-feira Santa</p> <p>Procissão do Senhor Morto: Sexta-feira Santa</p> <p>Encenação da Paixão (Teatro) - Morte e Ressurreição de Jesus - Sexta-feira Santa</p> <p>Festa de Santo Antônio (Procissão) - Santo Antonio: 13 de junho</p> <p>Festa do Padroeiro: (Procissão) - São João Batista: 24 de junho</p> <p>Festa de São Francisco de Assis (Procissão) - 04 de Outubro</p> <p>Festa de Nossa Senhora Aparecida (Procissão) - 12 de Outubro</p> <p>Festa de São Judas Tadeus (Procissão) - 28 de Outubro.</p>

109

Fonte: Secretaria de Turismo do Estado de SP, adaptado, 2018.

Todos estes eventos religiosos, segundo entrevista com o Padre responsável pela paróquia, possuem movimentação de visitantes de outros municípios, mas o dado preciso da demanda ainda está em estudo

Figura 53: Igreja da Paróquia São João Batista de Pirapozinho



# MUNICÍPIO DE PIRAPOZINHO

CNPJ 54.801.121/0001-61

FLS. N.º	114
RGI	2422
DATA	07/01 - DGL

FONE 18 3269-9900 - FAX 18 3269-9907 - EMAIL: prefeiturapirapo@bol.com.br  
RUA MACHADO DE ASSIS, 728 - CENTRO - CEP 19200-000 - ESTADO DE SÃO PAULO



Fonte: Autores, 2017.

Quadro 79: Igreja Nossa Senhora Aparecida

Arquitetura Religiosa	<input checked="" type="checkbox"/> Igreja <input type="checkbox"/> Basílica <input type="checkbox"/> Catedral <input type="checkbox"/> Sé <input type="checkbox"/> Santuário <input type="checkbox"/> Capela <input type="checkbox"/> Ermida <input type="checkbox"/> Abadia <input type="checkbox"/> Oratório <input type="checkbox"/> Casa Paroquial <input type="checkbox"/> Casa Capitular <input type="checkbox"/> Casa da Providência <input type="checkbox"/> Palácio Arquiepiscopal <input type="checkbox"/> Mosteiro <input type="checkbox"/> Seminário <input type="checkbox"/> Convento <input type="checkbox"/> Templo <input type="checkbox"/> Templo de religião de matriz africana <input type="checkbox"/> Outro. Qual?
Nome do local:	Igreja Nossa Senhora Aparecida
Endereço	Rua Paranapanema, Itororó.
Site/ e-mail:	-
Ano/Século da construção	1966
É aberto a visitação?	<input checked="" type="checkbox"/> Sim <input type="checkbox"/> Não
Número de empregados fixos	



# MUNICÍPIO DE PIRAPOZINHO

CNPJ 54.801.121/0001-61

FONE 18 3269-9900 - FAX 18 3269-9907 - EMAIL: prefeiturapirapo@bol.com.br  
RUA MACHADO DE ASSIS, 728 - CENTRO - CEP 19200-000 - ESTADO DE SÃO PAULO

FLS. N.º	115
RGI	2422
SP - DCL	

Número de empregados temporários (média anual)	
Existe cobrança de entrada? Valor?	( ) Sim ( X ) Não
Fluxo de visitantes	-
Possui sinalização?	( X ) Sim ( ) Não
Possui Receptivo? (guias, monitores)	( ) Sim ( X ) Não
É obrigatório o acompanhamento de guia de turismo/monitor na visitação?	( ) Sim ( X ) Não Em partes ( ) Quais?
É uma área tombada por órgão de preservação? Qual (is)?	( ) Sim ( x ) Não IPHAN/Federal ( ) CONDEPHAAT/Estadual ( ) Municipal ( )
Descrição	A Igreja Nossa Senhora Aparecida localiza-se na Rua Paranapanema, no distrito de Itororó. Sua construção se deu no ano de 1960, a qual foi inaugurada em 1966. Suas celebrações ocorrem aos sábados às 18h30. No verão durante as celebrações geralmente comparecem pessoas de outras localidades, principalmente do Condomínio Pousada do Paranapanema que está localizada no município de Santo Inácio-PR. Geralmente são veranistas hospedados em casas de segunda residência que encontram no Distrito de Pirapozinho atividades religiosas.
É utilizado para outra função atualmente?	( ) Sim ( X ) Não – Qual? Festas Religiosas.

111

Fonte: Secretaria de Turismo do Estado de SP, adaptado, 2018.

PLANO DIRETOR DE DESENVOLVIMENTO TURÍSTICO DO MUNICÍPIO DE PIRAPOZINHO - SP.



Figura 54: Igreja Nossa Senhora Aparecida



Fonte: Autores, 2017.

## Museu histórico pedagógico Cacique Tibiriçá

Quadro 80: Museu histórico pedagógico Cacique Tibiriçá

Lugares de Cultura/Outros	<input type="checkbox"/> Obra de interesse artístico <input type="checkbox"/> Cineclube <input checked="" type="checkbox"/> Museu/Memorial <input type="checkbox"/> Biblioteca <input type="checkbox"/> Teatro/Anfiteatro <input type="checkbox"/> Centro Cultural/Cada de Cultura/Galeria <input type="checkbox"/> Outro. Qual?
Nome do local:	Museu histórico pedagógico Cacique Tibiriçá



# MUNICÍPIO DE PIRAPOZINHO

CNPJ 54.801.121/0001-61

FLS. N.º	117
RG	2422

FONE 18 3269-9900 - FAX 18 3269-9907 - EMAIL: prefeiturapirapo@bol.com.br  
RUA MACHADO DE ASSIS, 728 - CENTRO - CEP 19200-000 - ESTADO DE SÃO PAULO

Endereço	Rua Luzanira Nascimento Pereira, 180.
Site/ e-mail:	-
Ano/Século da construção	15 de novembro de 1969
É aberto a visitação?	( X ) Sim ( ) Não
Número de empregados fixos	-
Número de empregados temporários (média anual)	-
Existe cobrança de entrada? Valor?	( ) Sim (X) Não
Fluxo de visitantes	-
Possui sinalização?	( X ) Sim ( ) Não
Possui Receptivo? (guias, monitores)	( X ) Sim ( ) Não
É obrigatório o acompanhamento de guia de turismo/monitor na visitação?	( ) Sim ( X ) Não Em partes ( ) Quais?
É uma área tombada por órgão de preservação? Qual (is)?	( ) Sim ( ) Não IPHAN/Federal ( ) CONDEPHAAT/Estadual ( ) Municipal ( X )
Descrição	O museu histórico pedagógico Cacique Tibiriçá resultou dos esforços da diretoria do colégio estadual local, que lutou pela instalação do museu em Pirapozinho, oferecendo o próprio prédio, sendo instituído em 15 de novembro de 1969, contando com o apoio da prefeitura que montou salas para o museu e para biblioteca. O museu relativamente pequeno reunia na época acervo de alta significância histórica, com peças únicas de indiscutível valor de toda região do vale do Paranapanema, do paraná ao atlântico, possui abundantes depósitos arqueológicos,

113

PLANO DIRETOR DE DESENVOLVIMENTO TURÍSTICO DO MUNICÍPIO DE PIRAPOZINHO - SP.



# MUNICÍPIO DE PIRAPOZINHO

CNPJ 54.801.121/0001-61

FONE 18 3269-9900 - FAX 18 3269-9907 - EMAIL: prefeiturapirapo@bol.com.br  
RUA MACHADO DE ASSIS, 728 - CENTRO - CEP 19200-000 - ESTADO DE SÃO PAULO

FLS. N.º 113  
2422  
DGL

	<p>reveladores da presença de populações ameríndias na área, como testemunha um grande igaçaba encontrada por sitiante no distrito. O museu que teve muita importância para toda a comunidade da região e Estados vizinhos teve seu acervo em parte comprometido sendo desativado no ano de 2004. Com o prédio próprio construído através do programa Turismo no Brasil do Ministério do Turismo, e com parte acervo recuperado e restaurado, a prefeitura em parceria com a comunidade reinaugurou em 2015 o Tibiriçá, buscando ainda a parceria de pesquisadores de antropologia e paleontologia para ampliar o acervo com o resultado das pesquisas realizadas nos sítios localizados em seu território. Busca-se parcerias com universidades e entidades que realizam pesquisa nos sítios Tartaruguitos e Alvim para ampliar acervo pedagógico construir um prédio próprio para a biblioteca ao lado do museu.</p>
<p>É utilizado para outra função atualmente?</p>	<p>( X ) Sim ( ) Não – Qual? Fonte de coleta de pesquisas da UNESP de Presidente Prudente.</p>

114

Fonte: Secretaria de Turismo do Estado de SP, adaptado, 2018.



# MUNICÍPIO DE PIRAPOZINHO

CNPJ 54.801.121/0001-61

FLS. N.º 119  
RGI : 2422  
SPM - DCJ

FONE 18 3269-9900 - FAX 18 3269-9907 - EMAIL: prefeiturapirapo@bol.com.br  
RUA MACHADO DE ASSIS, 728 - CENTRO - CEP 19200-000 - ESTADO DE SÃO PAULO

Figura 55: Museu histórico pedagógico Cacique Tibiriçá



115

Fonte: Google Imagens (2018).

PLANO DIRETOR DE DESENVOLVIMENTO TURÍSTICO DO MUNICÍPIO DE PIRAPOZINHO - SP.

**FERISA**  
Fundação de Ensino, Pesquisa e Extensão de Ilha Solteira

**COMTUR**  
CONSELHO MUNICIPAL DE TURISMO DE PIRAPOZINHO

**unesp**  
UNIVERSIDADE ESTADUAL PAULISTA  
"JÚLIO DE MESQUITA FILHO"  
Campus Experimental de Rosana




# MUNICÍPIO DE PIRAPOZINHO

CNPJ 54.801.121/0001-61

PLS. N.º 120  
RGI 2422  
SPM - DCL

FONE 18 3269-9900 - FAX 18 3269-9907 - EMAIL: prefeiturapirapo@bol.com.br  
RUA MACHADO DE ASSIS, 728 - CENTRO - CEP 19200-000 - ESTADO DE SÃO PAULO

Figura 56: Placa da Obra do Museu



116

Fonte: Autores, 2018.

## Sítio Arqueológico Alvim

Quadro 81: Sítio Arqueológico Alvim

Sítios Arqueológicos/ Paleontológicos	( ) Lítico ( X ) Cerâmico ( ) Estrutura de Pedra ( ) Estrutura de Terra ( ) Arte Rupestre ( ) Sambaqui ( ) Floresta Fóssil ( ) Restos Fósseis ( ) Outro. Qual?
Nome do local	Sítio arqueológico Alvim
Endereço	localiza-se no Distrito de Itororó do Paranapanema, no município de Pirapozinho, às margens do Rio Paranapanema.
Site/ email	

PLANO DIRETOR DE DESENVOLVIMENTO TURÍSTICO DO MUNICÍPIO DE PIRAPOZINHO - SP.



# MUNICÍPIO DE PIRAPOZINHO

CNPJ 54.801.121/0001-61

FONE 18 3269-9900 - FAX 18 3269-9907 - EMAIL: [prefeiturapirapo@bol.com.br](mailto:prefeiturapirapo@bol.com.br)  
RUA MACHADO DE ASSIS, 728 - CENTRO - CEP 19200-000 - ESTADO DE SÃO PAULO

FLS. N.º 121  
RGI : 2422  
SPM - DCL

## Descrição

O sítio arqueológico foi descoberto pelo proprietário da fazenda Rebojo, senhor Antônio Carlos Alvim, após a enchente ocorrida em 1983, que retrabalhando as margens do referido rio, deixou na superfície grande quantidade de fragmentos de cerâmica, líticos lascados e polidos. O sítio arqueológico denominado de Sítio Alvim, localiza-se no distrito de Itororó do Paranapanema, no município de Pirapozinho, às margens do Rio Paranapanema, que divide os Estados de São Paulo e do Paraná. Estima-se que o local já foi ocupado por guaranis, os povos conhecedores da técnica de confeccionar cerâmica voltada para o preparo e armazenagem de alimentos são denominados agricultores-ceramistas. Por certo, o Sítio Arqueológico Alvim é um lugar onde há materiais que possibilitam o resgate cultural e educacional sobre as ocupações indígenas no Vale do Rio Paranapanema, os quais habitaram a região entre 1000±160 A.P. O Sítio também é importante para a construção histórica de ocupação indígena no Pontal do Paranapanema (ANDRADE; FACCIO, 2017). O sítio é um dos 49 sítios arqueológicos mapeados pela UNESP – FCT, antes de ser submerso coleta de peças de cerâmicas, pedras lascadas e polidas e material malacológico. No tamanho, elas variam de três centímetros a 1,5 metro. O acervo inclui utensílios, ferramentas, vasilhames e urnas funerárias.

117

PLANO DIRETOR DE DESENVOLVIMENTO TURÍSTICO DO MUNICÍPIO DE PIRAPOZINHO - SP.



# MUNICÍPIO DE PIRAPOZINHO

CNPJ 54.801.121/0001-61

INS. N.º	122
RGI	2422
SEPM - DCL	

FONE 18 3269-9900 - FAX 18 3269-9907 - EMAIL: [prefeiturapirapo@bol.com.br](mailto:prefeiturapirapo@bol.com.br)  
RUA MACHADO DE ASSIS, 728 - CENTRO - CEP 19200-000 - ESTADO DE SÃO PAULO

É aberto à visitaç�o?	<input checked="" type="checkbox"/> Sim <input type="checkbox"/> N�o
Existe cobrana de entrada? Valor?	<input type="checkbox"/> Sim <input checked="" type="checkbox"/> N�o
Possui receptivo?	N�o
� obrigat�rio o acompanhamento de guia de turismo/monitor na visitaç�o?	<input type="checkbox"/> Sim <input checked="" type="checkbox"/> N�o <input type="checkbox"/> Em partes. Quais?
� um local tombado por �rg�o de preservaç�o? Quais?	<input type="checkbox"/> Sim <input type="checkbox"/> N�o IPHAN/ Federal <input type="checkbox"/> CONDEPHAAT/ Estadual <input type="checkbox"/> Municipal <input checked="" type="checkbox"/>

118

Fonte: Secretaria de Turismo do Estado de SP, adaptado, 2018.

Figura 57: Cer mica encontra no S tio



Fonte: Autores, 2018.

## S tio Tartaruguito

Quadro 82: S tio Tartaruguito

S�tios Arqueol�gicos/ Paleontol�gicos	<input type="checkbox"/> L�tico <input type="checkbox"/> Cer�mico <input type="checkbox"/> Estrutura de Pedra <input type="checkbox"/> Estrutura de Terra <input type="checkbox"/> Arte Rupestre <input type="checkbox"/> Sambaqui <input type="checkbox"/> Floresta F�ssil <input checked="" type="checkbox"/> Restos F�sseis <input type="checkbox"/> Outro. Qual?
---------------------------------------	--



# MUNICÍPIO DE PIRAPOZINHO

CNPJ 54.801.121/0001-61

INS. N.º 123  
RGI 2422  
SPRI - DCI

FONE 18 3269-9900 - FAX 18 3269-9907 - EMAIL: prefeiturapirapo@bol.com.br  
RUA MACHADO DE ASSIS, 728 - CENTRO - CEP 19200-000 - ESTADO DE SÃO PAULO

Nome do local	Sítio Tartaruguito
Endereço	
Descrição	<p>Sítio Fossilífero Tartaruguito de Pirapozinho situado no leito do ramal (desativado) de dourados da antiga estrada de ferro sorocabana. Lei 1408/15 estudos apontam para a coleta de matérias de macroinvertebrados com fósseis de peixes, quelônios e dentes de dinossauros e crocodilo. Necessita de todos encaminhamentos necessários para a longo prazo ser um ambiente de visitação e patrimônio cultural. Através da Lei Municipal 4108/15, o Sítio Fossilífero Tartaruguito foi inserido no Plano Diretor Urbanístico do Município de Pirapozinho Municipal como Bem Cultural localizado fora do perímetro urbano e o município a autorizado a fazer os investimentos necessários com recursos próprios ou em forma de parcerias público-privada para explorar e dar visibilidade, cultural-econômico turístico-educacionalmente a este novo Bem Cultural.</p> <p>É uma área de 300 metros de pesquisa in loco da UNESP – FTC, onde pesquisadores extraem os resquícios arqueológicos.</p>
É aberto à visitação?	<input checked="" type="checkbox"/> Sim ( ) Não
Existe cobrança de entrada? Valor?	( ) Sim ( X ) Não
Possui receptivo?	Não
É obrigatório o acompanhamento de guia de turismo/monitor na visitação?	( ) Sim (X) Não ( ) Em partes. Quais?
É um local tombado por órgão de preservação? Quais?	( ) Sim ( ) Não



# MUNICÍPIO DE PIRAPOZINHO

CNPJ 54.801.121/0001-61


S.N.º (24)  
RGI - 2422  
SPM - DCL

FONE 18 3269-9900 - FAX 18 3269-9907 - EMAIL: [prefeiturapirapo@bol.com.br](mailto:prefeiturapirapo@bol.com.br)  
RUA MACHADO DE ASSIS, 728 - CENTRO - CEP 19200-000 - ESTADO DE SÃO PAULO

	IPHAN/ Federal ( ) CONDEPHAAT/ Estadual ( ) Municipal ( X )
--	--

Fonte: Secretaria de Turismo do Estado de SP, adaptado, 2018.

Figura 58: Local de Estudo no Sítio




Fonte: Autores, 2017.



# MUNICÍPIO DE PIRAPOZINHO

CNPJ 54.801.121/0001-61



FONE 18 3269-9900 - FAX 18 3269-9907 - EMAIL: prefeiturapirapo@bpl.com.br  
RUA MACHADO DE ASSIS, 728 - CENTRO - CEP 19200-000 - ESTADO DE SÃO PAULO

Figura 59: Resquícios Arqueológicos



121

Fonte: Autores, 2017.

## D.3 – EVENTOS

Quadro 83: FEJUPI


Nome do evento:	FEJUPI
Descrição do evento	A Festa Junina de Pirapozinho, conhecida popularmente por FEJUPI é o evento mais popular do município, sendo realizado pela prefeitura municipal de Pirapozinho em homenagem a São João Batista, santo padroeiro da cidade. O evento ocorre anualmente no pátio da Fepasa, atual parque do povo, no mês de junho e já se encontra em sua 30ª edição. As tradições da Fejupi se mantêm a cada ano, com comidas e decoração típicas do mês festivo de junho, e shows de grandes cantores da música

PLANO DIRETOR DE DESENVOLVIMENTO TURÍSTICO DO MUNICÍPIO DE PIRAPOZINHO - SP.



# MUNICÍPIO DE PIRAPOZINHO

CNPJ 54.801.121/0001-61



FONE 18 3269-9900 - FAX 18 3269-9907 - EMAIL: [prefeiturapirapo@bol.com.br](mailto:prefeiturapirapo@bol.com.br)  
RUA MACHADO DE ASSIS, 728 - CENTRO - CEP 19200-000 - ESTADO DE SÃO PAULO

	<p>sertaneja como, Daniel, Milionário e José Rico, Fernando e Sorocaba, Thaeme e Thiago, dentre muitos outros que já se apresentaram no evento. Seu carro chefe é a fogueira, com cerca de 50 metros de altura, é considerada a maior fogueira do Brasil. Sua queima é feita no quarto e último dia de festa, acompanhada de um grande show pirotécnico, que atrai turistas de toda a região do Oeste Paulista. A entrada é gratuita para todos os dias do evento e o recinto permanece aberto durante todo o dia, porém os shows ocorrem apenas no período da noite.</p>
Histórico:	<p>Sendo realizado durante os meses de Junho e Julho com duração inicial de uma semana, exceto em 2002 quando teve duração de 12 dias, a Fejupi acontece desde 1988, deixando de ser realizada apenas em 2001, em virtude do Racionamento, mais conhecido como Crise do apagão e passam por lá cerca de 100.000 pessoas. No último dia da festa é acesa a fogueira acompanhada de um show pirotécnico, fechando com chave de ouro uma das maiores festas regionais do interior do Estado de São Paulo. Nos últimos anos a duração foi reduzida para 4 dias (quinta, sexta, sábado e domingo). A iniciativa partiu do Senhor Valdecir Bernardo e outros amigos do empresário Waldemar Casseze que depois viraria prefeito eleito em 1988, já como o idealizador da Festa hoje maior evento de portas abertas do interior do estado de São Paulo.</p>
(X) municipal (X) regional ( ) nacional	

122

PLANO DIRETOR DE DESENVOLVIMENTO TURÍSTICO DO MUNICÍPIO DE PIRAPOZINHO - SP.



# MUNICÍPIO DE PIRAPOZINHO S. N.º 127

CNPJ 54.801.121/0001-61

RG 2422

FONE 18 3269-9900 - FAX 18 3269-9907 - EMAIL: [prefeiturapirapo@bol.com.br](mailto:prefeiturapirapo@bol.com.br)  
RUA MACHADO DE ASSIS, 728 - CENTRO - CEP 19200-000 - ESTADO DE SÃO PAULO

Demanda Características:	<input type="checkbox"/> internacional
	<input type="checkbox"/> Esportivo <input type="checkbox"/> Religioso <input type="checkbox"/> Exposição <input type="checkbox"/> Feira <input type="checkbox"/> Temático <input checked="" type="checkbox"/> Comemorativo <input checked="" type="checkbox"/> Artístico Cultural <input type="checkbox"/> Outros.

123

Fonte: Secretaria de Turismo do Estado de SP, adaptado, 2018.

Figura 60: Decoração da 29ª edição FEJUPI



Fonte: G1 Presidente Prudente, 2017.

PLANO DIRETOR DE DESENVOLVIMENTO TURÍSTICO DO MUNICÍPIO DE PIRAPOZINHO - SP.



Figura 61: Decoração Bandeiras FEJUPI



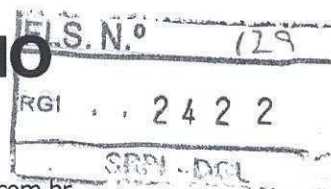
Fonte: G1 Presidente Prudente, 2017.

Durante o planejamento do evento a organização escolhe um dia da programação para realizar a queima da fogueira de 50 metros, como por exemplo na 29ª edição, a queima ocorreu no sábado (24/06/2017), além da queima houve a apresentação da dupla João Neto e Frederico.



# MUNICÍPIO DE PIRAPOZINHO

CNPJ 54.801.121/0001-61



FONE 18 3269-9900 - FAX 18 3269-9907 - EMAIL: [prefeiturapirapo@bol.com.br](mailto:prefeiturapirapo@bol.com.br)  
RUA MACHADO DE ASSIS, 728 - CENTRO - CEP 19200-000 - ESTADO DE SÃO PAULO

Figura 62: Fogueira de, aproximadamente, 50 metros queimada durante o evento



125

Fonte: G1 Presidente Prudente (2017).

## Quadro 84: Festa da Mandioca

Nome do evento:	Festa da Mandioca
Descrição do evento	A tradicional Festa da Mandioca de Pirapozinho, que faz parte do calendário oficial de eventos do

PLANO DIRETOR DE DESENVOLVIMENTO TURÍSTICO DO MUNICÍPIO DE PIRAPOZINHO - SP.