

ASSEMBLEIA LEGISLATIVA



DO ESTADO DE SÃO PAULO

Vol. 2.

PROJETO DE LEI Nº 0225/2019

RGL 01431/2019

CARLÃO PIGNATARI

Classifica como de Interesse Turístico o Município de Pedranópolis.

Vol. 2

ASSEMBLEIA LEGISLATIVA



DO ESTADO DE SÃO PAULO

*Vol. 2.*

**PROJETO DE LEI Nº 0884/2017**

**CARLÃO PIGNATARI**

**RGL 06759/2017**

Classifica Pedranópolis como Município de Interesse Turístico.

# FICHA TÉCNICA

Marcos Adriano da Silva  
**Prefeito**

Aparecido Donizetti Tanganelli  
**Vice-prefeito**

Adilson Luiz Piacente  
Secretário de Esporte, Cultura, Lazer e Turismo  
**Presidente do COMTUR**

Camila de Aquin Prado  
**Vice-presidente do COMTUR**

Edinison Ferreira da Cruz  
**Auxiliar de Esporte**

Luis Reginaldo Savoine  
**Presidente da Câmara**

**Câmara de Vereadores**

Flavio Henrique Tanganelli  
**Secretário do COMTUR**

Ronaldo José dos Santos  
**2º Secretário do COMTUR**

Luiz Muniz da Silva  
**LK Drone**

Claudio Ricardo Leite Ferreira  
**Jornal Interior**

Milenium Publicidade e Pesquisas S/C Ltda  
**Pesquisa de Demanda Turística**

Marcos Adriano da Silva  
Adilson Luiz Piacente  
**Coordenação do projeto**

Carlão Pignatari  
**Deputado Estadual**

Cibeli Moretti  
Evandro Jr. Ferreira da Silva

**Projeto gráfico, registro fotográfico e diagramação**

**Turismólogo**  
Evandro Jr. Ferreira da Silva



# POTENCIAL TURÍSTICO

O município de Pedranópolis tem uma extensão territorial de 260,20 Km<sup>2</sup>. Segundo o IBGE possui uma população de 2.558 habitantes, a taxa de urbanização do município é de 62,02%. A economia é basicamente agrícola, com grande quantidade de propriedades que atuam no cultivo de seringueira e pecuária de corte. A maior produção está no plantio de cana-de-açúcar. "Pedranópolis: uma pedra preciosa do interior paulista" - esse foi o título de uma matéria especial feita sobre as belezas naturais e o potencial turístico da cidade ainda no ano de 2010. O material está em anexo no caderno técnico. Na época, o município já planejava desenvolver a atividade turística de forma sustentável.

Pedranópolis tem um grande potencial hídrico e grande território rochoso formado por basalto, fato que influenciou na criação do nome da cidade. Pelo território do município passam o Rio Marinheiro, Ribeirão das Pedras, Córrego do Bonito, Ribeirão do Cerro, Ribeirão Angico e Córrego Forte, favorecendo a formação de corredeiras e cachoeiras ao longo dos cursos d'água. A junção de todos estes rios formam a Praia do Aguão, que deságua no Rio Grande. A fauna e flora são abundantes, existem matas nativas preservadas ciliares aos rios com espécies como Aroeira, Cedro, Angico, Jatobá, Marmeleiro, Veludo, Palmeira Macaúba, Bacuri e Espeteiro. Importantes elementos que favorecem a prática de ecoturismo, geoturismo, turismo rural, turismo de contemplação, turismo náutico e esportes radicais como o boiacross, cicloturismo, rafting e trekking na mata. Outra modalidade que estamos desenvolvendo é o trekking da pedra. São circuitos onde o turista irá caminhar no curso dos rios de águas cristalinas composto de leito raso e rochoso com cem por cento de rocha basalto.

Apesar de ser uma cidade de pequeno porte, Pedranópolis está a 13 km de Fernandópolis, grande centro comercial com mais de 70 mil habitantes; 31 km de Votuporanga, com 95 mil habitantes. Este é o principal público frequentador de nossos atrativos, eventos e da Praia do Aguão. Para lazer e entretenimento há uma praia de água doce construída às margens do Ribeirão Marinheiro pertencente ao Distrito de Santa Isabel do Marinheiro. O local está em fase final de remodelação com recursos do FID - Fundo de Interesses Difusos, etapa que inclui a construção de um Centro de Eventos e Receptivo, e um programa de educação ambiental. Será um destino turístico de referência para a região. A Praia Municipal, após a conclusão da obra, contará com estrutura composta por 8 quiosques, 6 chalés, restaurante/lanchonete, pistas de caminhada, gramado para camping, rampa náutica para embarque e desembarque de transportes náuticos e arborização. Próximo ao complexo está a área de ranchos em uma avenida pavimentada oferecendo também a possibilidade de locação para temporada. Na área urbana o município possui uma completa área e lazer de uso público composta por três piscinas, quadra coberta, restaurante, campo de bocha, estádio municipal com arquibancada coberta, academia da saúde e mini campo de futebol socyete. Para realização de grandes eventos a cidade conta com estrutura de palco fixo coberto, localizado na praça central da cidade. Neste palco são realizados shows e atividades culturais como pré carnaval e o show da virada. Outro importante espaço é o recinto de eventos com capacidade para 6 mil pessoas. No local é realiza todos os anos a tradicional Festa do Peão. Em 2017, recebeu um público de 15 mil pessoas, da cidade e região em três dias de evento.

Outro importante atrativo que está sendo revitalizado é o Bosque dos Eucaliptos. Está localizado numa área total de 9.830 M<sup>2</sup>. O maior parque do gênero da região com churrasqueiras, playground, quiosques e pistas de caminhada. Todos os anos o local sedia a famosa Cavalgada dos Amigos, com um almoço típico tropeiro, queima do alho, que reúne centenas de cavaleiros.

Pedranópolis uniu-se a outros municípios de interesse turístico para formação da mais nova Região Turística do Noroeste Paulista denominada "Maravilhas do Rio Grande", que antes era formada apenas pela Região dos Grandes Lagos. Atualmente têm-se trabalhado também no projeto que visa tornar o município num Centro Receptivo, tendo ainda como atração turística, passeios nas pedreiras, cachoeiras, corredeiras dos rios existentes e que estão muito próximos aos 2 distritos rurais do município sendo Santa Isabel do Marinheiro e Dulcelina que por si só já são importantes atrativos pela sua beleza bucólica. Estes locais serão diretamente beneficiados pelo turismo. O acesso para os atrativos tem como rota os vilarejos, que funcionaram como ponto de apoio, fornecimento de serviços, venda de produtos como doces, queijo, hortaliças, refeições, bebidas e demais utensílios para quem busca tranquilidade e uma alimentação mais saudável.

PLS. N.º	89
RG	6 7 5 9

## FALA DO PREFEITO

É possível observar que cada vez mais os brasileiros estão incorporando o turismo a sua vida cotidiana, o que determina que as políticas públicas de incentivo e de recebimento de turistas sejam totalmente necessárias nas cidades, bem como a preparação destas para comportar o volume crescente de pessoas que se deslocam de várias cidades e regiões para nosso município.

O turismo surge como uma nova fonte de renda, em algumas regiões ou países ele tem tanta importância quanto a indústria ou a agricultura. O turismo gera emprego e renda, e movimenta toda cadeia econômica, pois com esse fluxo de pessoas, aumenta a população das regiões turísticas, o que faz com que se consuma mais alimentos, mais bens materiais e serviços numa velocidade considerável.

O turismo muda a vida da população local, e, se realizado de forma sustentável só trará benefícios para a população. Este estimula a melhoria da infra-estrutura para melhor atender os turistas e a população.

Em Pedranópolis desenvolver de forma concreta o turismo é um sonho antigo que com o Programa Município de Interesse Turístico enxergamos múltiplas possibilidades de realizá-lo. Possuímos belezas naturais como rios, cachoeiras e vilarejos típicos que nos diferenciam de outras cidades. Estamos estrategicamente em uma localização privilegiada entre dois grandes centros comerciais (Votuporanga e Fernandópolis) e por cidades menores que já desenvolvem o turismo como base econômica.

Faremos uma gestão compartilhada com os membros do COMTUR que serão os principais agentes fiscalizadores das necessidades e multiplicadores do nosso real potencial.

O país vive um cenário atual de crise econômica. Com o desenvolvimento do turismo podemos enxergar uma solução para incremento da renda e economia da nossa cidade e consequentemente da Região Maravilhas do Rio Grande, onde estamos inseridos. Melhorando assim, a qualidade de vida e atraindo novos investidores assim como empreendimentos e equipamentos turísticos.

**Marcos Adriano da Silva**  
**Prefeito**

18. Nº 6759

# ATRATIVOS NATURAIS PRAIA MUNICIPAL



Lanchonete da praia



Vista área da praia, destaque a arborização, gramado e a orla de areia



Lanchonete da praia



Quiosques e chalés recém construídos



Área de camping da praia



Portal da praia (em fase final de revitalização)

PLS. N.º  
PROJ. 6759

# ATRATIVOS NATURAIS PRAIA MUNICIPAL



Lanchonete da praia



Vista área da praia, destaque a arborização, gramado e a orla de areia



Lanchonete da praia



Quiosques e chalés recém construídos




Área de camping da praia



Portal da praia (em fase final de revitalização)

FIS. N.º 91  
6759

Revoada de garças, um espetáculo da natureza | Praia municipal






# ATRATIVOS NATURAIS

## RIO DAS PEDRAS

O Ribeirão das Pedras deu origem ao nome do município. Seu leito é formado por lajes de basalto, muito comum nesta região. Estas formações rochosas favorecem a formação de quedas d'água, pequenas corredeiras e também mantêm a água clara, propício para prática de rafting, boiacross e banho, etc.



FLS. N.º 93

ROD 675


## ATRATIVOS NATURAIS RIBEIRÃO DO ANGICO



Outro atrativo natural é o Ribeirão do Angico. Seu curso passa por uma grande mata nativa, formando cachoeiras, corredeiras e piscinas naturais.

Em um percurso de aproximadamente 5km, o município está planejando um roteiro de trekking da pedra. Os visitantes poderão percorrer o curso do rio acompanhados por um guia treinado e conhecedor da fauna e flora local.

Corredeiras de águas cristalinas do Ribeirão do Angico e Cervo



R.O. N.º 6759

# ATRATIVOS NATURAIS RIBEIRÃO MARINHEIRO



Vista aérea do ponto onde está o encontro dos rios Bonito e Marinheiro

O Ribeirão Marinheiro é o maior curso d'água no território de Pedranópolis. Ele é responsável pela nomeação do Distrito de Santa Izabel do Marinheiro. Em toda a sua extensão, existem trilhas na mata, que podem ser percorridas por pescadores ou praticantes de trekking. Destaque para o encontro do rio Bonito com o Marinheiro, uma bela paisagem para os amantes da natureza. O município estuda um roteiro para prática de boia cross até a foz do Ribeirão Bonito. Alguns quilômetros a frente mais dois rios vão desaguar no Ribeirão Marinheiro, o Angico e o das Pedras. Os quatro rios formam o represamento do rio Marinheiro, onde está a Praia do Aguião, principal atrativo turístico do município.



Ribeirão  
Bonito  
e Mannheim

Ribeirão  
das Pedras  
e Argila


L.S. N.º

976

6759

Os quatro rios mais importantes do município se encontram e formam o rio Mannheim, onde está a Praia Municipal. Deste ponto, o visitante tem a opção ir de barco até os municípios de Cardoso e Mira Estrela

# RANCHOS



No entorno da Praia Municipal existem dez ranchos disponíveis para aluguel por temporada. Além dos ranchos particulares, o visitante pode usufruir das estrutura da praia composta por quiosques e chalés oferecidos gratuitamente.

# ATRATIVOS CULTURAIS

## DISTRITO DE SANTA IZABEL DO MARINHEIRO



Praça central, sombreada pelo majestoso Ficus

O Distrito de Santa Izabel do Marinheiro é um típico vilarejo da área rural de Pedranópolis. É a porta de entrada para os principais atrativos da cidade, como a antiga pedreira, hoje desativada; corredeiras, cachoeiras e piscinas naturais do Ribeirão do Angico e Córrego das Pedras e também para Praia do Aguão (Praia Municipal). No distrito vale a pena visitar a antiga capela e um belo exemplar da espécie Ficus, com mais de 80 anos.



Antiga capela



Ribeirão Angico

# ATRATIVOS CULTURAIS

## DISTRITO DE DULCELINA

S.N.º 99  
0750



Neste típico vilarejo o visitante pode encontrar as nascentes do Ribeirão Angico, que também forma belas corredeiras. Na praça central, destaque para a Capela, uma estação de bocha. O local é ponto de encontro de dezenas de ciclistas, motoqueiros, cavaleiros e percorrem as estradas e trilhas do entorno.





18. Nº 6  
R01 6759  
SAREC - R01

# ESTRUTURA URBANA ÁREA DE LAZER



Entrada da área de lazer municipal



Quadra poliesportiva da área de lazer




Campo com arquibancada coberta - área de lazer



Piscinas - área de lazer



Vista aérea - área de lazer municipal



RG 6759  
SP01-001

# ESTRUTURA URBANA



Avenida de entrada da cidade



Praça da matriz, ao fundo palco para eventos



Estádio Municipal



Recinto de eventos



Palco de eventos - praça da matriz



Restaurante e lanchonete da área de lazer



Farmácia



Atendimento de urgência e emergência



Correios e correspondente bancário



Mercado



Terminal Rodoviário



Delegacia de polícia




Lotérica e correspondente bancário



Posto de combustíveis

# ESTRUTURA URBANA BOSQUE DOS EUCALIPTOS

Este já foi considerado pela população e visitantes uma das principais áreas de lazer do município. O local tem 9.830 metros quadrados, arborização com eucaliptos da espécie citriodora. Conta também com estrutura para eventos como queima do alho e encontro de cavaleiros. Já existe projeto de revitalização da área.



Tradicional cavagada e queima do alho realizada no local, responsável por atrair centenas de visitantes

# CALENDÁRIO DE EVENTOS

## **Janeiro**

Festa de Reis

## **Fevereiro**

Pré Carnaval

## **Março**

Emancipação Política

## **Abril**

Paixão de Cristo (show ou apresentação teatral, encenação da morte de Cristo)

## **Maiο**

Dia das Mães (apresentação da orquestra musical)

## **Junho**

Jantar em homenagem a Padroeira  
Torneio de Truco (Dulcelina)  
Festa Junina (Pedranópolis e Dulcelina)

## **Julho**

Show 01/07 (Santa Izabel)  
Campeonato de truco 02/07  
Festa da padroeira (Santa Izabel)  
Festa Julina (Santa Izabel)  
Cavalgada (Santa Izabel)

## **Agosto**

Aniversário de Pedranópolis (show, bolo, refrigerante)  
Festa do Peão  
Cavalgada e tradicional queima do alho  
Ciranda e gincana rural

## **Setembro**

Torneio de Truco (Pedranópolis)  
Torneio de Bocha (Dulcelina)

## **Outubro**

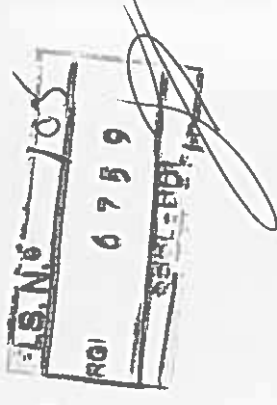
Dia das Crianças (bolo, refrigerante, cachorro quente)  
Torneio especial de truco (finalistas)

## **Novembro**

Show em Santa Izabel e Dulcelina


## **Dezembro**

Show em Dulcelina (23/12)  
Show em Santa Izabel (29/12)  
Show da virada em Pedranópolis (31/12)



# CALENDÁRIO DE EVENTOS

## FESTA DO PEÃO DE BOIADEIRO



A Festa do Peão de Pedranópolis é o principal evento da cidade. Atraiu mais de 15 mil pessoas em 2017. A festa recebe visitantes de diversos municípios da região. Uma mega estrutura é montada, a programação é composta por shows de renome nacional, praça de alimentação, rodeio, cavalgada, etc.





LS.N.° 107  
6759  
MUSEO