



ASSEMBLEIA LEGISLATIVA do Estado de São Paulo

PODER LEGISLATIVO

Requerimento de Informação Nº 155/2023

Processo Número: **9431/2023** | Data do Protocolo: 13/04/2023 16:54:11

Autoria: **Leonardo Siqueira**

Co-autoria:

Ementa: **Requer ao Sr. Governador informações sobre a situação de emergência em áreas da cidade de Tuiuti, em decorrência das fortes chuvas que atingiram aquela municipalidade.**





REQUERIMENTO DE INFORMAÇÃO

Nos termos do artigo 20, XXIV, da Constituição do Estado de São Paulo, combinado com o artigo 166 do Regimento Interno, requero que se oficie ao Senhor Governador do Estado, solicitando-lhe a informação sobre:

1. Quais medidas foram tomadas para ajudar na reconstrução da cidade de Tuiuti, em decorrência das fortes chuvas que atingiram aquela municipalidade?
2. Quais medidas ainda serão tomadas para ajudar na reconstrução da cidade de Tuiuti, em decorrência das fortes chuvas que atingiram aquela municipalidade?
3. Está previsto alocar recursos financeiros estaduais e/ou incentivos fiscais no município de Tuiuti para ajudar aquela municipalidade a reconstruir a infraestrutura atingida e danificada pelas chuvas?

JUSTIFICATIVA

O Decreto Estadual nº 67.563, de 15 de março de 2023, homologou a situação de emergência em áreas da cidade de Tuiuti, em decorrência das fortes chuvas que atingiram aquela municipalidade. O Decreto teve efeito retroativo a contar de 8 de março de 2023 e produzirá efeitos pelo prazo de 180 dias.

Estabelece referido decreto, no artigo 2º, que *“ficam os órgãos e entidades da Administração Pública estadual, dentro de suas respectivas atribuições, autorizados a prestar apoio à população das áreas afetadas daquele Município, mediante prévia articulação com a Coordenadoria Estadual de Proteção e Defesa Civil – CEPDEC”*.

No entanto, informações elencadas por aquela municipalidade e trazidas à tona pelo Sr Prefeito Municipal **Anderson Santos Correia** para a Deputada Federal **Adriana Ventura**, posteriormente direcionada ao meu gabinete, estima ser necessário aportes financeiros no valor de aproximadamente 3 milhões de reais para ajudar na reconstrução da cidade atingida pelas fortes chuvas, conforme documentação anexa.

Isto colocado, justifica-se o presente requerimento pela prerrogativa do Poder Legislativo de verificar e acompanhar a execução das atividades do Poder Público Estadual e principalmente prestar contas e oferecer alguma previsibilidade aos munícipes tuiutienses.

Leonardo Siqueira



PROTOCOLO DE ASSINATURA(S)

O documento acima foi assinado eletronicamente e pode ser acessado no endereço <http://sempapel.al.sp.gov.br/autenticidade> utilizando o identificador 370031003200300035003A005000

Assinado eletronicamente por **Leonardo Siqueira** em 13/04/2023 14:20

Checksum: **47D8532282BAFD58B161C0EF537AC6CAAD750A37BF989C3A1E8A1520C0C46A18**





Ofício nº. 157/2023/PMT/GP

Tuiuti, 04 de abril de 2023

À Ilma. Senhora

Deputada Adriana Ventura

Ref: Desastre ocorrido em Tuiuti.

Prezada Deputada Adriana Ventura, conforme conversa com sua assessoria, encaminho este ofício para solicitar sua ajuda em relação às pontes e estradas afetadas pela inundação ocorrida em nossa cidade no dia 28 de fevereiro.

Como você deve saber, nossa cidade foi severamente afetada pelas fortes chuvas que causaram inundações e deslizamentos de terra. Muitas pontes e estradas ficaram danificadas, dificultando o acesso e a locomoção dos moradores.

Tuiuti é uma cidade carente de recursos e, infelizmente, não temos condições de arcar com os custos das obras de recuperação da infraestrutura. Estimamos que seriam necessários cerca de 2 milhões de reais para realizar as obras necessárias.

Gostaria de informar que o decreto de situação de emergência foi homologado pelo governo estadual e reconhecido pelo governo federal. Além disso, estamos anexando algumas imagens que mostram a gravidade da situação.

Sabemos do seu compromisso com o bem-estar da população e temos certeza de que poderemos contar com seu apoio nesse momento difícil. Agradecemos antecipadamente pela atenção e pelo empenho em nos ajudar.

Atenciosamente,

Anderson Santos Correia

Prefeito Municipal de Tuiuti



**PREFEITURA DE
TUIUTI**
ESTADO DE SÃO PAULO



**DEPARTAMENTO DE
OBRAS E ENGENHARIA**

**PREFEITURA MUNICIPAL DE TUIUTI
DEPARTAMENTO DE OBRAS E ENGENHARIA
DEPARTAMENTO DE PROTEÇÃO E DEFESA CIVIL
RUA ZEFERINO DE LIMA, Nº 117, CEP 12930-000
(11) 4015-6212**

DECLARAÇÃO DE DANOS E PREJUÍZOS ECONÔMICOS

Referência: 026/2023

Desastre: Inundações – COBRADE 1.2.1.0.0

Esta declaração tem por objetivo apresentar os danos e os prejuízos econômicos públicos e/ou privados acarretados em decorrência do desastre, e estimar os recursos financeiros já empenhados na resposta, bem como, os recursos necessários para o restabelecimento dos serviços essenciais afetados, conforme Portaria nº 260, de 2 de fevereiro de 2022 do Ministério do Desenvolvimento Regional.

Serviço essencial: Abastecimento de água potável

Descrição do Local: Bairros Godoi e Arraial

Descrição do evento: Contaminação da água de poços diversos pela inundação, com prejuízo da potabilidade da água. Caminhões pipas foram utilizados para reabastecer os reservatórios de água.

Valor Estimado para restabelecimento: R\$ 10.000,00



Imagem 1: Poço simples afetado pela inundação

HUMBERTO R. FONSECA JUNIOR
Departamento de Obras e
Engenharia



Imagem 2: Poço de abastecimento situado no Bairro do Arraial

Serviço essencial: Esgoto de águas pluviais e sistema de esgotos sanitários

Descrição do Local: Bairros Godoi, Arraial e Centro

Descrição do evento: Redes de galerias pluviais obstruídas por lamas e detritos em diversos trechos do município. Prejuízo nas drenagens superficiais de vias rurais.

Valor Estimado para restabelecimento: R\$ 25.000,00



Imagem 3 e 4: Obstrução galerias pluviais por lama



Imagem 5: Obstrução de galerias pluviais por vegetação



Serviço essencial: sistema de limpeza urbana e de recolhimento e destinação do lixo

Descrição do Local: Bairros Godoi, Arraial e Centro

Descrição do evento: 120 km de vias rurais com erosão e lama significativa com prejuízo severo ao trânsito e transporte escolar. Limpeza e desobstrução de vias vicinais devido aos deslizamentos de taludes. Grande volume de cascalhamento de vias perdido. Travessias em pequenos cursos d'água danificadas.

Valor Estimado para restabelecimento: R\$ 430.000,00



Imagens 6 e 7: Limpeza e desobstrução de vias públicas.

Serviço essencial: Transportes locais, regionais e de longo curso

Descrição do Local 1: Pontes no Bairro dos Godoi

Descrição do evento: Devido à grande intensidade da água, uma ponte foi parcialmente afetada e uma totalmente destruída, sendo estas, na estrada principal que liga ao bairro. Interdição total de via.

Valor Estimado para restabelecimento: R\$ 100.000,00





Imagens 8 e 9: Ponte na Estrada Municipal Sebastião Frazão (Estrada principal) do Bairro dos Godoi totalmente destruída e interdita.



Imagens 10 e 11: Ponte na Estrada Municipal Sebastião Frazão (estrada principal) do Bairro dos Godoi parcialmente afetada.

Descrição do Local 2: Pontes no Bairro do Arraial.

Descrição do evento: Devido à grande intensidade da água, duas pontes foram parcialmente afetadas e duas totalmente destruídas. Afetando trânsito local e suspensão do transporte escolar em alguns pontos. A ponte da Estrada Municipal Sebastiana Santos Lima é único acesso de aproximadamente 10 famílias, com isolamento total de comunidade. Suporte para atendimento de emergência e abastecimento por métodos alternativos com uso de maquinário do município.

Valor Estimado para restabelecimento: R\$ 580.000,00



Imagens 12 e 13: Ponte da Estrada Municipal do Lorica no Bairro do Arraial parcialmente afetada.

Prefeitura do Município de Tuiuti | Rua Zeferino de Lima, 117 – Centro – Tuiuti-SP | CEP: 12930-000 | Tel.: 11 40156212 Site: www.tuiuti.sp.gov.br | E-mail: obras02@tuiuti.sp.gov.br

ARLETE O. SILVA
Fiscal Municipal

HUMBERTO R. FONSECA JUNIOR
Departamento de Obras e
Engenharia



Imagens 14 e 15: Ponte da Estrada Municipal Dr. Israel Ferreira totalmente destruída e interditada.



Imagens 16 e 17: Ponte da Estrada Municipal Pedro Egydio Martins parcialmente afetada.



Imagens 18 e 19: Ponte da Estrada Municipal Sebastiana Santos Lima totalmente destruída, ocasionando isolamento de aproximadamente 10 famílias.

Descrição do Local 3: Pontes no Bairro do Lima Rico.



Descrição do evento: Devido à grande intensidade da água, três pontes foram parcialmente afetadas e uma totalmente destruída. Afetando trânsito local e suspensão do transporte escolar em alguns pontos.

Valor Estimado para restabelecimento: R\$ 700.000,00



Imagens 20 e 21: Ponte da Estrada Municipal Moacyr Fagundes totalmente destruída.



Imagens 22, 23 e 24: Duas Pontes da Estrada Municipal Elias de Oliveira parcialmente afetada.



Imagens 25: Ponte da Estrada Municipal Natalim de Lima Jardim parcialmente afetada.

Serviço essencial: Segurança Pública

Descrição do Local: Bairros dos Godoi, Arraial e Centro

Descrição do evento: Aproximadamente 50 unidades habitacionais foram afetadas, destas, pelo menos 20 ficaram inabitáveis devidas as inundações. Não foi necessário a utilização de abrigos públicos. Os desabrigados deram preferência em ficar em casa de familiares e vizinhos.

A Defesa Civil em conjunto com o Departamento de Obras e Engenharia decretaram uma unidade habitacional interdita por danos estruturais e três unidades habitacionais afetadas por danos na alvenaria.

A Assistência Social do Município está amparando estas famílias com mantimentos oriundos de doações e, no caso de residências interditas, com aluguel social.

Equipe do Departamento de Obras e Engenharia e Departamento de Serviços Urbanos e Rurais mobilizadas para reestabelecimentos do trânsito local, reparos emergenciais de pontes e travessias.

Valor Estimado para restabelecimento de condições de uso dos imóveis: R\$ 700.000,00






Imagens 26, 27 e 28: Residência unifamiliar interditada pela Defesa Civil e Departamento de Obras e Engenharia.



Imagens 29 e 30: Residência unifamiliar afetada pelas inundações situada no bairro dos Godoi.




Imagens 31 e 32: Cerca de 3 unidades habitacionais afetadas pelas inundações situadas no bairro do Arraial.



**PREFEITURA DE
TUIUTI**
ESTADO DE SÃO PAULO



**DEPARTAMENTO DE
OBRAS E ENGENHARIA**



Imagens 33 e 34: Cerca de 2 unidades habitacionais afetadas pelas inundações situadas no bairro do Arraial.

Serviço essencial: Telecomunicações

Descrição do Local: Município de Tuiuti

Descrição do evento: Com a ocorrência todo o Município ficou sem os serviços de telefonia e internet, pelo período de 5 horas (período matutino), em decorrência de quedas de postes e rompimento dos cabos.

Valor Estimado para restabelecimento: Recuperado para concessionária.

Serviço essencial: Ensino

Descrição do Local: Município de Tuiuti

Descrição do evento: Cerca de 46% dos alunos matriculados na rede de ensino pública não compareceram as aulas após o ocorrido. Até a presente data cerca 10% ainda não podem frequentar as aulas por problemas na malha viária do Município.

Valor Estimado para restabelecimento: Computado na recuperação da malha viária rural.

Comércio e Indústria: privados

Descrição do Local: Município de Tuiuti

Descrição do evento 1: Uma granja Avícola com danos em estrutura por inundação e perda total da produção de frangos.

Valor Estimado: R\$ 200.000,00



**PREFEITURA DE
TUIUTI**
ESTADO DE SÃO PAULO



**DEPARTAMENTO DE
OBRAS E ENGENHARIA**

Descrição do evento 2: Uma piscicultura com danos em estrutura por inundação e perda total da produção de peixes.

Valor Estimado: R\$ 300.000,00



Imagens 35 e 36: Pesqueiro Primavera situado no Bairro do Arraial, afetado pelas inundações.

Tuiuti, 07 de março de 2023.

Eng.º Humberto Fonseca

CREA 5060760072

Chefe Departamento de Obras e Engenharia

Relatório Fotográfico

UF: SP	MUNICÍPIO: Tuiuti	SIMBOLOGIA:
DESASTRE: Inundações		

1. SITUAÇÃO 1

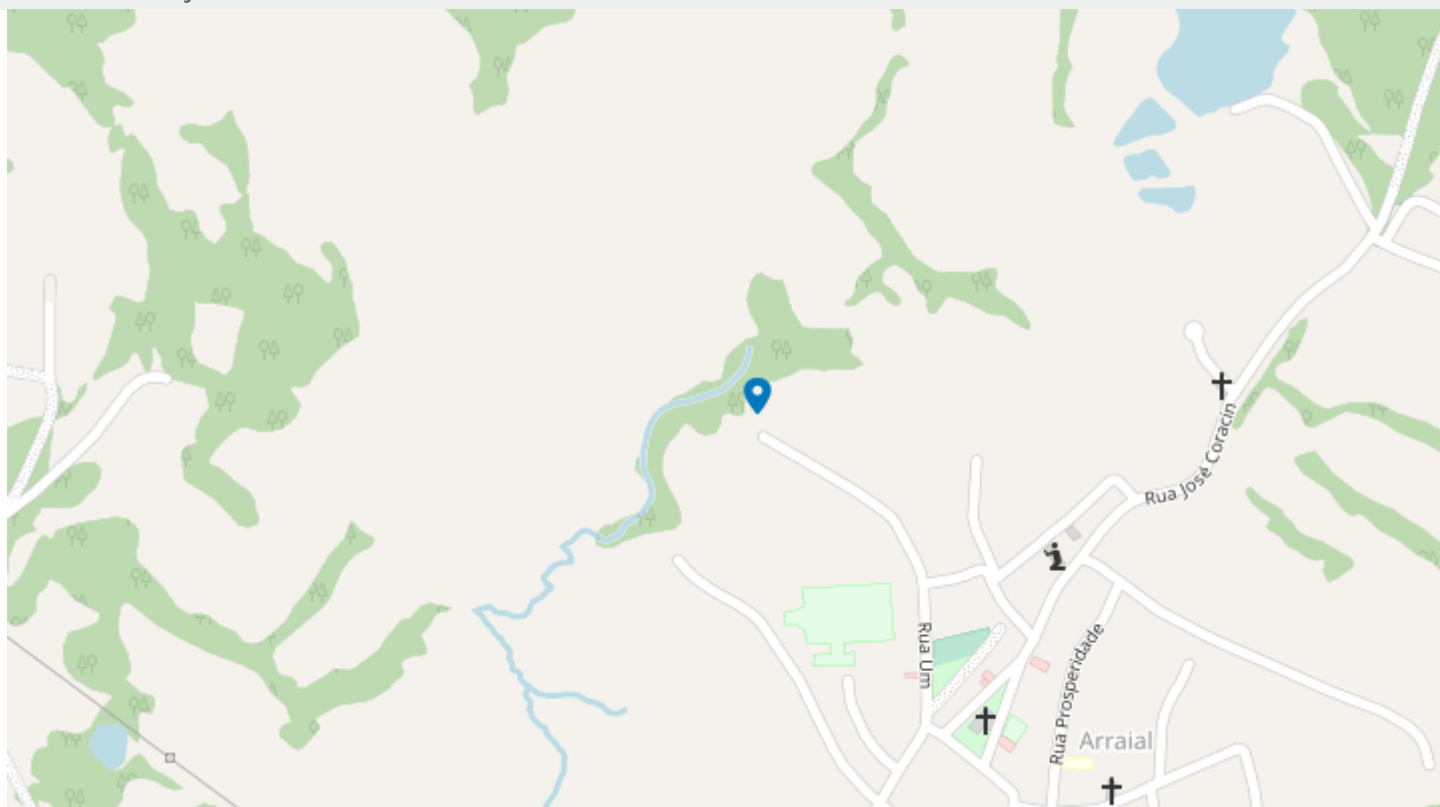
1.1 IMAGENS DA SITUAÇÃO



1.2 DESCRIÇÃO DA SITUAÇÃO

Uma das unidades habitacionais do Bairro do Arraial afetada pela inundação em decorrência da forte chuva. Houve danos materiais.

1.3 LOCAL DA SITUAÇÃO



Longitude: -46.6498445495 Latitude: -22.8329515184

2. SITUAÇÃO 2

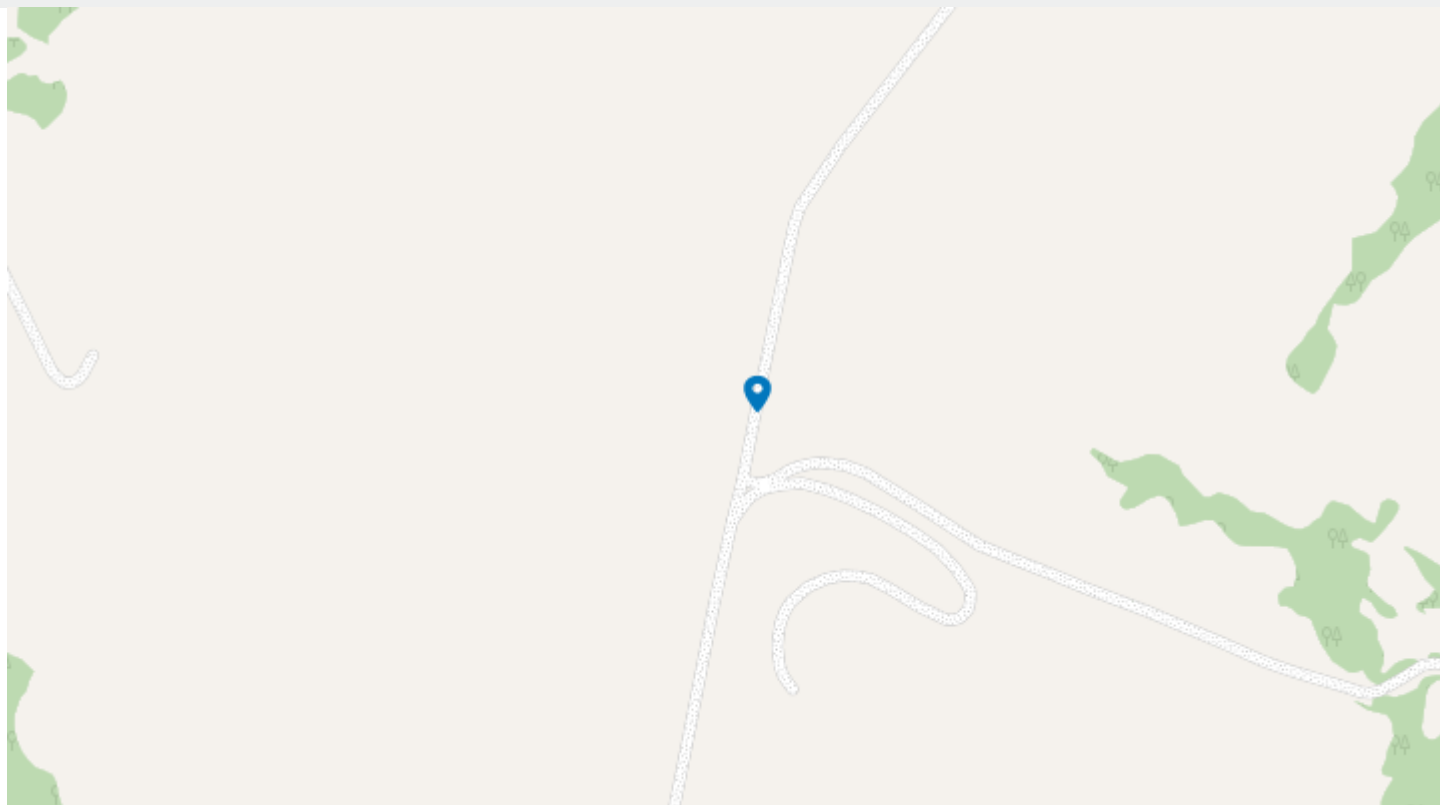
2.1 IMAGENS DA SITUAÇÃO



2.2 DESCRIÇÃO DA SITUAÇÃO

Ponte destruída na estrada Moacyr Fagundes, Lima Rico, interdita.

2.3 LOCAL DA SITUAÇÃO



Longitude: -46.6731686018 Latitude: -22.8058447732

3. SITUAÇÃO 3

3.1 IMAGENS DA SITUAÇÃO



3.2 DESCRIÇÃO DA SITUAÇÃO

Ponte na estrada Sebastião Frazão acesso ao bairro dos Godoy, interdita.

3.3 LOCAL DA SITUAÇÃO



Longitude: -46.6876823071 **Latitude:** -22.8432295488

4. SITUAÇÃO 4

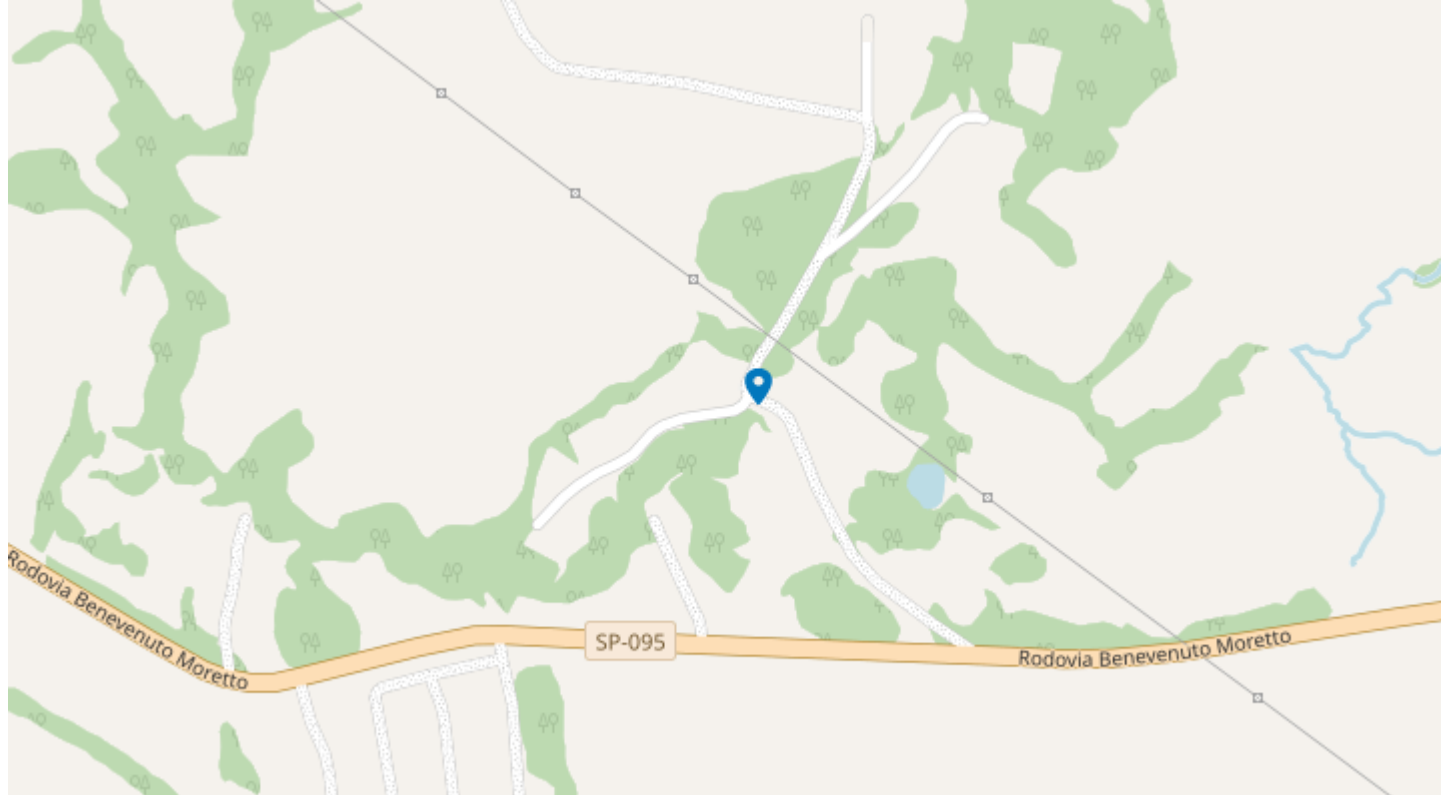
4.1 IMAGENS DA SITUAÇÃO



4.2 DESCRIÇÃO DA SITUAÇÃO

Ponte da estrada Sebastiana Santos Lima, interditada.

4.3 LOCAL DA SITUAÇÃO



Longitude: -46.6585994579 Latitude: -22.8354208081

1. SITUAÇÃO 1

5.1 IMAGENS DA SITUAÇÃO



5.2 DESCRIÇÃO DA SITUAÇÃO

Uma das unidades habitacionais do Bairro dos Godoi afetada pela inundação em decorrência da forte chuva. Houve danos materiais

5.3 LOCAL DA SITUAÇÃO



Longitude: -46.6937018681 Latitude: -22.8440182213

6. SITUAÇÃO 6

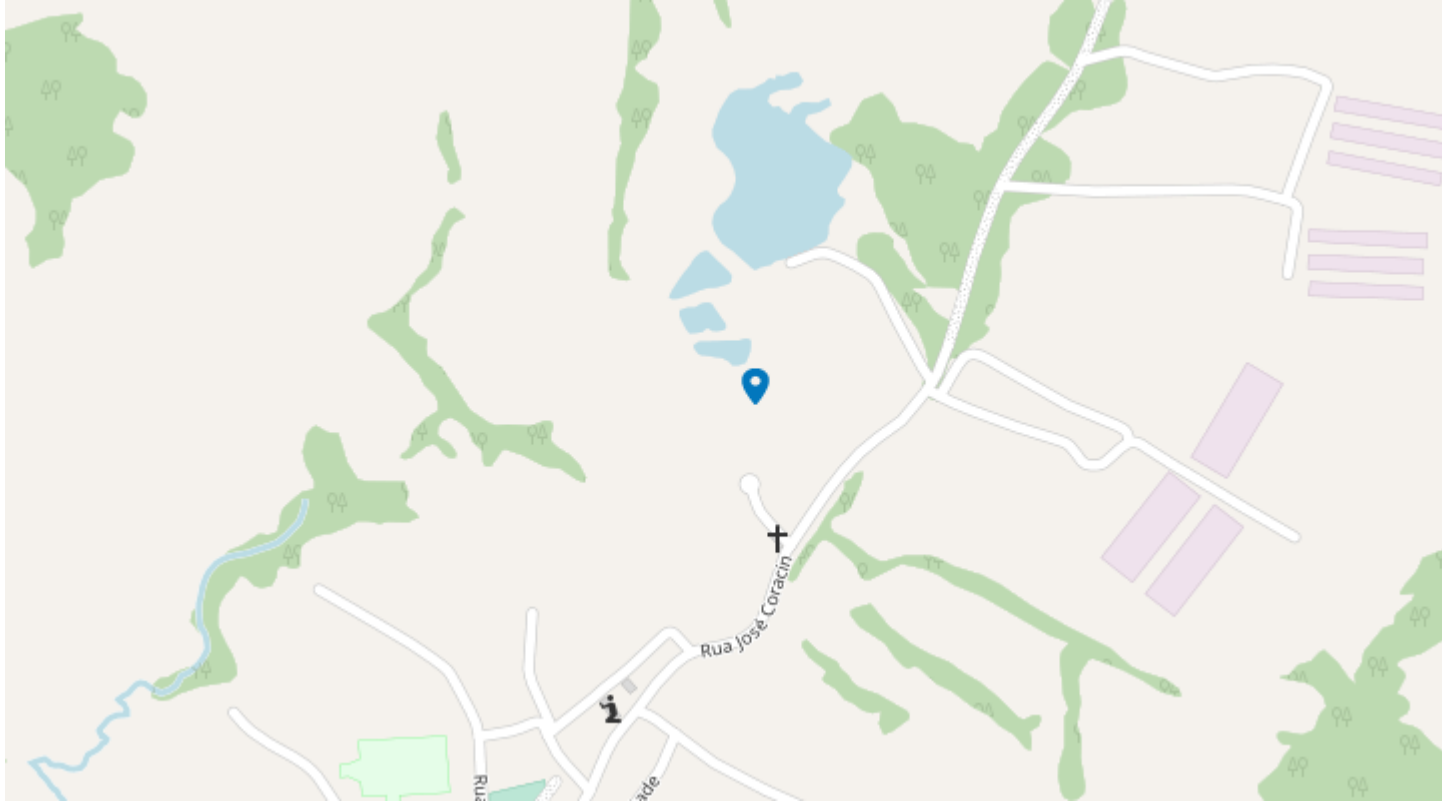
6.1 IMAGENS DA SITUAÇÃO



6.2 DESCRIÇÃO DA SITUAÇÃO

Pesqueiro situado no bairro do arraial, com perda total de produção.

6.3 LOCAL DA SITUAÇÃO



Longitude: -46.6451048387 **Latitude:** -22.8313460039