

Projeto de Lei nº 679, de 1996

Publique-se Inclua-se em
data por cinco sessões
24 / 10 / 96
RICARDO TRÍPOLI - Presidente

Transforma em Estância Turística o Município de Brodowski

A Assembléia Legislativa do Estado de São Paulo decreta:

Artigo 1º - É transformada em Estância Turística o Município de Brodowski

Artigo 2º - Esta Lei entrará em vigor na data de sua publicação.

JUSTIFICATIVA

FLS. Nº 01
Pág. 7055

Antes da queda do Império, a Mogyana ligou Visconde de Parnaíba a Batatais, passando a linha férrea pelo lugar onde hoje se ergue o município de Brodowski. Ai residiam diversas famílias, tais como os Arantes, Corrêa, Alves Ferreira, Fagundes, Andrade, Aleixo e Cristal.

Aqueles moradores, interessados na parada obrigatória de trens no lugarejo, para atender as necessidades de escoamento de grandes safras de café produzidas na região, procuraram o Engenheiro Brodowski, inspetor da Companhia e solicitaram seu empenho nesse sentido.

Assim, em 1894, foi construída a Estação intermediária, que passou então a ser conhecida como Brodowski, homenagem ao técnico que favoreceu sua realização.

Pela Lei Estadual nº 830, de 02 de setembro de 1902, foi criado o Distrito. Pela Lei nº 1038, de 19 de dezembro de 1906 a Sede Distrital foi elevada à categoria de Vila.

Em 22 de agosto de 1913, pela Lei Estadual de nº 1381, foi criado o município de Brodowski, com área de 298 quilômetros quadrados. Localizado na zona fisiográfica de Ribeirão Preto, região Nordeste do Estado de São Paulo, limita-se ao norte com Batatais, a leste com Batatais e Altinópolis, ao sul com Ribeirão Preto e Serrana e a Oeste com Jardinópolis.

O município de Brodowski é considerado de Interesse Turístico, conforme Deliberação Normativa nº 329, de 06 de junho de 1994, do Instituto Brasileiro de Turismo, encabeçando a lista dos municípios inclusos no Roteiro Portinari, que visa o incremento do turismo regional onde, anualmente, entre os dias 15 a 22 de agosto se comemora a Semana Portinari, que tem por finalidade promover as artes e cultuar a memória do pintor.

O município abriga o Museu Casa de Portinari onde moraram os pais do pintor. Nas paredes da casa em 1935/36, fez suas primeiras experiências em afresco. Em 1941, decorou a capelinha da "nonna", que mandou construir para sua avó, que se encontrava doente e impossibilitada de se locomover até a Igreja Matriz para assistir missa. Essa capelinha é mundialmente conhecida por suas figuras bíblicas com fisionomias de amigos e familiares.

O Museu, tombado pelo CONDEPHAAT, possui mobiliário de época, objetos de uso pessoal e de trabalho do pintor e tem por objetivo coletar, pesquisar, preservar e divulgar a obra e a biografia de Cândido Portinari.

O Projeto Brodowski-Cidade Galeria, através da Administração Municipal vem transformando a cidade e dotando-a de vários espaços artísticos dignos de Portinari como a Praça das Artes, Complexo Bandeirante, Recanto João Rebecchi e a remodelação da Praça Cândido Portinari, local onde existe a Capela Santo Antonio, que abriga uma tela de Portinari, em homenagem ao Santo.

O município de Brodowski possui outros importantes atrativos no tocante ao clima excelente, água em abundância, rede de hotelaria, áreas de lazer e recreação e um crescente desenvolvimento industrial.

A transformação do município de Brodowski em Estância Turística é uma decisão que não pode mais ser adiada e a "Terra de Portinari", aguarda com expectativa o desenrolar favorável do referido pleito, por parte desta Casa de Leis.

020794
145788

Divisão de Ordenamento Legislativo
Esta proposição contém
1 assinatura
SDC, 24 / 10 / 1996
Chefe de Seção

PROTÓCOLO
Sala das Sessões, em
REGISTRO GERAL LEGISL.
7055 de 25/10/1996
79 folhas
Ass.

Divisão de Ordenamento Legislativo
SEÇÃO DE EXPEDIENTE
Publicado no "DIÁRIO OFICIAL"
DE 23.10.96



Prefeitura Municipal de Brodowski

ESTADO DE SÃO PAULO

Projeto:

FLS. No. 02
PROC. 7055
[Signature]

Estância Turística

Município:

Brodowski

(Terra de Portinari)

Estado:

São Paulo

629

Projeto:

FLS. 163 03
PROC. 7055
C

Estância Turística

Município:

Brodowski

(Terra de Portinari)


Estado:

São Paulo



Prefeitura Municipal de Brodowski

ESTADO DE SÃO PAULO



OFÍCIO N.º 482/96.

Brodowski, 14 de outubro de 1.996.

Senhor Superintendente:

REF: INSTRUÇÃO DOS PROCESSOS RELATIVOS À
TRANSFORMAÇÃO DO MUNICÍPIO DE BRODOWSKI
EM ESTÂNCIA TURÍSTICA, EM VIRTUDE DA
EXISTÊNCIA DE ATRATIVOS DE NATUREZA ARTÍSTICA

Considerando que o Município de Brodowski é considerado de Interesse Turístico, conforme Deliberação Normativa Nº 329, de 06 de junho/ de 1.994, do Instituto Brasileiro de Turismo, publicada no Diário Oficial da União Nº 112, de 15 de junho de 1.994, Seção I, 8697;

Considerando que o Município de Brodowski abriga o Museu Casa de Portinari, tombado pelo Governo Abreu Sodré, através do Decreto Estadual de 08 de abril de 1.970, sendo incluído na Rede de Museus do Estado;

Considerando a oficialização da Semana de Portinari, através do Decreto Estadual Nº 7.245, de 09 de dezembro de 1.975, do Governo Paulo Egydio Martins, evento anual que tem por finalidade promover as artes - no interior paulista e cultuar a memória do pintor realizada no período compreendido entre os dias 15 à 22 de agosto;

Considerando o Projeto Brodowski - Cidade Galeria, o qual através da Administração Municipal vem transformando a cidade e dotando-a de vários espaços artísticos dignos de Portinari, como a Praça das Artes, Complexo Bandeirante, Recanto João Rebecchi (informações anexas) , e ainda, a remodelação da Praça Cândido Portinari, local onde existe a Capela de Santo Antonio, a qual abriga uma Tela de Portinari em homenagem ao Santo;

Considerando que Brodowski encabeça a lista dos Municípios incluídos no Roteiro de Portinari, que visa o incremento do turismo regional;

Considerando ainda, que Brodowski possui outros importantes atrativos no tocante ao clima excelente, à água em abundância, à rede hoteleira em franca expansão, à inexistência de teores de poluição e aos baixíssimos índices de criminalidade,



Prefeitura Municipal de Brodowski

ESTADO DE SÃO PAULO

FLS. N.º	05
PROC.	755
	C

OFÍCIO N.º 482/96.

Diante do Exposto, solicitamos a transformação do Município de Brodowski em Estância Turística por fazer jus ao referido título, uma vez que oferece inúmeros atrativos de natureza artística.

Para que o Processo seja viabilizado, estão sendo enviados todos os dados e fotografias que o informam e o ilustram adequadamente.

A Terra de Portinari aguarda com expectativa o desenrolar favorável do referido pleito, confiando no critério justo e sensato de Vossa Senhoria.

Atenciosamente,

AILDO FURLAN
PREFEITO MUNICIPAL

Ilustríssimo Senhor
DR. SUPERINTENDENTE DA FUMEST
São Paulo - SP.

(Of. nº 267/94)

FLS. Nº 06
PROC. 7055

INSTITUTO BRASILEIRO DE TURISMO

DELIBERAÇÃO NORMATIVA Nº 329, DE 6 DE JUNHO DE 1994

A Diretoria da EMBRATUR - Instituto Brasileiro de Turismo, no uso de suas atribuições legais e estatutárias; Considerando o disposto nos incisos IV, VII e VIII, do artigo 3º da Lei nº 2.181, de 28 de março de 1991 e no Decreto nº 448, de 14 de fevereiro de 1992; Considerando que, em conformidade com o estabelecido nas Deliberações da EMBRATUR de nºs 324 de 06 de dezembro de 1993 e 5236 de 11 de maio de 1994, foram analisados todos os Roteiros de Informações Básicas para Identificação de Municípios Prioritários para o Desenvolvimento do Turismo - RINTUR's, recebidos nesta Autarquia; Considerando que as comunidades que encaminharam o RINTUR, na forma e prazos estabelecidos, participaram dessas ações que buscam uma maior conscientização para a importância do turismo a nível municipal, com o envolvimento da iniciativa privada; Considerando que os critérios utilizados para a análise dos RINTUR's resultaram das reuniões ocorridas nesta Autarquia, nos dias 16 de dezembro de 1993 e 05 de abril de 1994, para as quais foram convidados todos os 27 (vinte e sete) Órgãos Oficiais de Turismo dos Estados, as Comissões de Turismo Integradas das Regiões Norte, Nordeste, Centro-Oeste, Sudeste e Sul, o Serviço Brasileiro de Apoio às Micro e Pequenas Empresas - SEBRAE, a Superintendência do Desenvolvimento do Nordeste - SUDENE, o Banco do Nordeste do Brasil - BNB, a Superintendência do Desenvolvimento da Amazônia - SUDAM, o Banco da Amazônia S/A - BASA, o Banco Regional de Desenvolvimento do Extremo Sul - BRDE, o Banco do Brasil S/A - BB e o Banco Nacional de Desenvolvimento Econômico e Social - BNDES; Considerando, finalmente, as experiências anteriores da EMBRATUR na definição de áreas e locais de interesse turístico; **R E S O L V E:** **Artigo 1º** - Ficam estabelecidos como municípios a serem considerados para fins de alocação de recursos públicos federais no financiamento de empreendimentos e equipamentos turísticos da Iniciativa Privada que visem o desenvolvimento da Indústria Brasileira do Turismo, os relacionados abaixo: **ACRE:** Assis Brasil, Brasília, Cruzeiro do Sul, Plácido de Castro, Rio Branco, Xapuri. **ALAGOAS:** Arapiraca, Barra de Santo Antônio, Barra de São Miguel, Coqueiro Seco, Coruripe, Japaratinga, Maceió, Mar Vermelho, Maragogi, Marechal Deodoro, Palmeira dos Índios, Paripueira, Penedo, Piaçabuçu, Piranhas, Porto Calvo, Santa Luzia do Norte, São Miguel dos Campos, São Miguel dos Milagres, União dos Palmareis. **AMAPÁ:** Amapá, Calçoene, Cutias, Ferreira Gomes, Laranjal do Jari, Macapá, Mazagão, Oiapoque, Porto Grande, Santana, Serra do Navio, Tartarugalzinho. **AMAZONAS:** Autazes, Barcelos, Benjamin Constant, Coari, Itacoatiara,

Cerejeiras, Costa Marques, Cujubim, Estrela, São João do Araguaia, São João do Ananias, SANTA CATARINA: Abelardo Luz, Bonfim, Caracará, Mincajal, Normandia, São João da Baliza, São Luiz do Ananias, SANTA CATARINA: Abelardo Luz, Agrodomica, Água Doce, Águas de Chapecó, Águas Frias, Águas Mornas, Angelina, Apiauna, Araruama, Araranguá, Atalanta, Balneário Barra do Sul, Balneário Camboriá, Barra Alta, Barra Velha, Belmonte, Biguaçu, Blumenau, Bom Jardim da Serra, Bom Retiro, Bombinhas, Botuverá, Braço do Trombudo, Brusque, Caçador, Caibi, Calmon, Camboriá, Campo Alegre, Campos Novos, Canoinhas, Chapecó, Concórdia, Coroná, Cricúma, Curitiba, Dionísio Cerqueira, Florianópolis, Fraiburgo, Garopaba, Garuva, Gaspar, Governador Celso Ramos, Gravatal, Guarapava, Herval D'Oeste, Ibirama, Içara, Imaruá, Imbituba, Indaial, Ipirá, Iruema, Itá, Itaipópolis, Itajaí, Itapema, Itapiranga, Itapoá, Ituporanga, Jaguaruna, Jaraguá do Sul, Joaçaba, Joinville, Lacerdópolis, Lages, Lagoinha, Lauro Muller, Loutraz, Mafra, Morro Grande, Navegantes, Nova Itaberaba, Nova Trento, Nova Veneza, Orleans, Palhoça, Palmitos, Passo de Torres, Passos Maia, Pedras Grandes, Penha, Petrolândia, Pícaras, Piratuba, Pomerode, Ponte Alta, Ponte Serrada, Porto Belo, Porto União, Praia Grande, Presidente Getúlio, Presidente Nereu, Quilombó, Rancho Queimado, Rio D'Oeste, Rio do Sul, Rio dos Cedros, Rio Formosa, Rio Negrinho, Rodócio, Saleté, Santo Amaro da Imperatriz, São Bento do Sul, São Bonifácio, São Carlos, São Cristóvão do Sul, São Domingos, São Francisco do Sul, São João Batista, São João do Sul, São Joaquim, São José, São Martinho, São Miguel D'Oeste, Schroeder, Serra Alta, Siderópolis, Sombrio, Taló, Tangará, Timbó, Timbó Grande, Treze Tílias, Trombudo Central, Tubarão, Tunápolis, Urubici, Urupeema, Urussanga, Vidal Ramos, Videira, Witmarsum, Xaxeré. **SÃO PAULO:** Águas da Prata, Águas de Lindóia, Águas de Santa Bárbara, Águas de São Pedro, Altinópolis, Americana, Amparo, Anápolis, Andradina, Aparecida, Apiaí, Araçatuba, Araraquara, Araras, Aricás, Assis, Atibaia, Bananal, Barbosa, Bariri, Barra Bonita, Barretos, Bartos, Batatal, Bauri, Bebedouro, Boracéia, Botucatu, Bragança Paulista, Brodowski, Brotas, Caçapava, Cachoeira Paulista, Capote, Campinas, Campo Limpo Paulista, Campos do Jordão, Campos Novos Paulista, Cananéia, Caraguatatuba, Carapicuíba, Casa Branca, Castilho, Cerqueira Cesar, Colina, Colômbia, Cochas, Cruzeiro, Cubatão, Cunha, Descalvado, Dois Córregos, Dracena, Embu, Fernandópolis, Guararapes, Guaratinguetá, Guarujá, Guarulhos, Ibirá, Ibitinga, Ibiúna, Icom, Igarapú do Tietê, Igaratá, Iguaçu, Ilha Solteira, Ilha Bela, Iporanga, Itaju, Itanhaém, Itapeverina da Serra, Itapuí, Itapuaçu, Itirapina, Ita, Itupeva, Ituverava, Jacaré, Jacupiranga, Jales, Joanópolis, Juquitiba, Lindóia, Lins, Lorena, Macatuba, Malriporã, Marília, Mendonça, Mira Estrela, Miracatu, Mirassol, Mogi Guaçu, Mongaguá, Monte Alegre do Sul, Monte Alto, Monte Aprazível, Monteiro Lobato, Morungaba, Novo Horizonte, Nuporanga, Panorama, Paraibuna, Paulicéia, Paulo de Faria, Pederneras, Pedreira, Penápolis, Peruibe, Piedade, Pilar do Sul, Pindamonhangaba, Piquero, Piracicaba, Piraicaba, Poá, Porto Feliz, Porto Ferreira, Praia Grande, Presidente Epitácio, Registro, Ribeirão Pires, Ribeirão Preto, Rio Claro, Roseira, Rubineia, Sabino, Sales, Santa Albertina, Santa Fé do Sul, Santa Maria da Serra, Santa Rita D'Oeste, Santa Rita do Passa Quatro, Santo Anastácio, Santo Antônio de Posse, Santo Antônio do Pinhal, Santos, São Bento do Sapucaí, São João da Boa Vista, São José do Barreiro, São José do Rio Preto, São José dos Campos, São Luis do Paraitinga, São Paulo, São Pedro, São Roque, São Sebastião, São Simão, São Vicente, Sarapuí, Serra Negra, Silveiras, Socorro, Sorocaba, Tietê, Teodoro Sampaio, Três Fronteiras, Ubatuba, Votorantim, Votuporanga. **SERGIPE:** Aracaju, Arica Branca, Barra dos Coqueiros, Brejo Grande, Campo do Brito, Canindé do São Francisco, Capela, Carrapicho, Divina Pastora, Dorcas, Estância, Gararu, Ilha das Flores, Indiaroba, Itabaiana, Itaporanga D'Ajuda, Japaratinga, Lagarto, Laranjeiras, Macambira, Muribeca, Neópolis, Nossa Senhora da Glória, Pirambu, Poço Redondo, Porto da Folha, Propriá, Salgado, São Cristóvão, Santa Luzia do Itanhá, Santo Amaro das Brotas, Simão Dias, Telha, Tobias Barreto. **TOCANTINS:** Almas, Araguacema, Araguaçu, Arraias, Caseara, Cristalândia, Dianópolis, Gurupi, Lagoa da Confusão, Lajeado do Tocantins, Miracema do Tocantins, Monte do Carmo, Natividade, Palmas, Pedro Afonso, Peixe, Ponte Alta do Tocantins, Porto Nacional, Taguatinga, Tocantópolis, Xambioá. **Parágrafo 1º** - As Comunidades Municipais que deixaram de estar relacionadas nesta Deliberação, em virtude de não terem atendido ao estabelecido nas Deliberações supracitadas ou não terem ainda participado de um processo de seleção efetuado por esta Autarquia, deverão encaminhar à Diretoria de Economia e Fomento da EMBRATUR, situada no Setor Comercial Norte - SCN, Quadra 2, bloco G, sala 206 - CEP 70710-500, Brasília/DF e facsímile (061) 322.4378 (direto) ou 322.2623 e fones (061) 322.2751, 322.1036 e 224.9100 ramais 123 ou 133, o Roteiro de Informações Básicas para Identificação de Municípios Prioritários para o Desenvolvimento do Turismo - RINTUR. **Parágrafo 2º** - A Diretoria da EMBRATUR realizará uma Deliberação no prazo máximo de 6 (seis) meses e assim sucessivamente, com o fim precípuo de acompanhar a evolução porventura verificada e comprovada nas Comunidades Municipais Turísticas do Brasil. **Artigo 2º** - As informações contidas em todo e qualquer RINTUR recebido por esta Autarquia deverão sofrer um processo constante de análise, veracidade e aperfeiçoamento, para o qual as Comunidades Municipais responsáveis deverão contribuir, remetendo, a partir desta data, suas leis constitutivas dos Conselhos Municipais de Turismo, dos Fundos de Turismo, dos Planos de Desenvolvimento Turístico, seus Inventários Turísticos, e toda e qualquer documentação que contribua, a nível de informação fidedigna, para orientar investidores nacionais e/ou estrangeiros que consultem esta Autarquia. **Artigo 3º** - Está a EMBRATUR desde já obrigada a considerar, em toda e qualquer parceria, investimento e/ou convênio que vier a executar em qualquer município brasileiro, além da relação do artigo 1º, a hierarquização dos municípios, segundo a avaliação efetuada por seu corpo técnico a partir do trabalho participativo das entidades inicialmente citadas, como base para definição das ações a serem estimuladas ou incentivadas prioritariamente. **Parágrafo Único** - Fica o Departamento de Análise e Acompanhamento de Projetos - DEPAP desta Autarquia desde já obrigado a, sempre que analisar qualquer projeto de infra-estrutura turística que pleiteie recursos federais, buscar informações junto ao Departamento de Captação de Recursos e Novos Negócios - DECREN, quanto ao envolvimento e conscientização da Comunidade Municipal na Indústria do Turismo, ressalvadas, principalmente, as condições que garantam um investimento seguro no aporte de verbas federais.

FLÁVIO JOSÉ DE ALMEIDA COELHO
Presidente

LUIZ VALÉRIO DUTRA FILHO
Diretor de Economia e Fomento

GIL PEREIRA FURTADO
Diretor de Administração e Finanças

MIGUEL WHITAKER FRANÇA PINTO
Diretor de Marketing



Prefeitura Municipal de Brodowski

ESTADO DE SÃO PAULO

-04-

OFÍCIO N.º

HISTÓRICO DE BRODOWSKI

FLS. N.º	07
PROC.	755

Antes da queda do Império a Mogyana ligou Visconde de Parnaíba a Batatais, passando a linha férrea pelo lugar onde hoje se ergue o Município de Brodowski. Aí residiam diversas famílias, entre elas a Arantes - Corrêa - Alves Ferreira - Andrade - Fagundes - Aleixo e Cristal.

Aqueles moradores, interessados na parada obrigatória de trens no lugarejo, para atender às necessidades de escoamento de grandes safras de café produzidas na região, procuraram o engenheiro Brodowski, inspetor da Companhia e solicitaram seu empenho nesse sentido.

Assim, em 1.894, foi construída a Estação intermediária, que passou então a ser conhecida como Brodowski, homenagem justa ao técnico que favoreceu sua realização.

Pela Lei Estadual nº 830, de 2 de setembro de 1.902, foi criado o Distrito.

Pela Lei nº 1.038, de 19 de dezembro de 1.906, a sede distrital foi elevada a Categoria de Vila.

A Lei Estadual nº 1.381, de 22 de agosto de 1.913, criou o Município de BRODOWSKI.

Com área de 298 quilômetros quadrados, Brodowski está localizada na zona fisiográfica de Ribeirão Preto.

Localiza-se na região Nordeste do Estado de São Paulo, tendo como limites: ao Norte com Batatais, a Leste com Batatais e Altinópolis, ao Sul com Ribeirão Preto e Serrana e, a Oeste com Jardinópolis.

Sua Altitude é de 849 metros.

Coordenadas geográficas são: 21º de latitude Sul por 47º 39' 30" de longitude W.Gr.

Topografia: - terreno alto e plano

Clima: temperado (média máxima = 28º C e média mínima = 12º C).

Hidrografia: Rio Pardo, Ribeirão do Adão e Ribeirão do Furquim.

Acesso Rodoviário: SP-330/SP-334

Distância da Capital: 337Km.

FLS. N.º	58
PROG.	755

BRODOWSKI

Atrativos Turísticos

(De Natureza Histórica,
Artística e Religiosa)

MUSEU "CASA DE PORTINARI"

FLS. N.º	09
PROC.	JSS

1.1.- Descrição do atrativo e sua área de uso público

Antiga casa onde moravam os pais do pintor, ali passava Cândido Portinari temporadas de descanso com a família. Nas paredes da casa, em 1.935/36, fez suas primeiras experiências em afresco. Em 1.941, decorou a capelinha da "nona", que ficou mundialmente conhecida por suas figuras bíblicas com fisionomias de amigos e familiares.

Possui mobiliário de época, afrescos e têmperas, objetos de uso pessoal e de trabalho. Um circuito interno de televisão possibilita ao visitante a apreciação de filmes sobre a vida e obra do pintor.

O Museu "Casa de Portinari" mantém também uma programação de Arte-Educativa, tornando-se um meio incentivador da Arte aos turistas que o visitam, sendo importante quanto ao seu valor histórico-cultural.

* Área de Acesso ao Público:- Vide documento complementar

1.2.- Localização do Atrativo:

- Localiza-se na Praça Cândido Portinari, 298

1.3.- Propriedade do Atrativo:

- O imóvel e tudo que nele existe foram tombados pelo Governo Azeiteiro Sodrê, através do Decreto de 08 de abril de 1.970, sob a denominação de "Museu Casa de Portinari" e foram incluídos na rede de Museus do Estado.


1.4.- Condições de Acesso ao Público:

- É visitado por turistas de todo o mundo e é aberto à visitação pública- das terças-feiras aos domingos, das 9:00 às 17:00 horas - havendo monitoras que transmitem informações aos visitantes.



MUSEU CASA DE PORTINARI

-07-11-10
PROJ. 255




MUSEU CASA DE PORTINARI
BRODOWSKI - SP

MUSEU CASA DE PORTINARI - BRODOWSKI



SECRETARIA DE ESTADO DA CULTURA
MUSEU CASA DE PORTINARI



MUSEU CASA DE PORTINARI:-

ENDEREÇO:

Praça Candido Portinari, 298

Brodowski-SP

CEP. 14340-000

TELEFONE/ FAX:

(016) 664-1284



SECRETARIA DE ESTADO DA CULTURA
MUSEU CASA DE FORTINARI

FLS. Nº	12
PROC.	255

MUSEU CASA DE FORTINARI:-

- HORÁRIO DE FUNCIONAMENTO:

- Para visitação pública:

De terça a Domingo

Das 9:00 às 17:00 h.

- Expediente Administrativo:

De segunda a sexta

Das 8:00 às 17:00 h.

- Dias do Ano os quais o Museu permanece fechado:

Eleições - 03/10 e 15/11

Natal

Ano Novo

Marhã de Quarta-Feira de Cinzas



SECRETARIA DE ESTADO DA CULTURA
MUSEU CASA DE PORTINARI

FLS. N.º	13
PROC.	7055

MUSEU CASA DE PORTINARI:-

O B J E T I V O:

O Museu Casa de Portinari tem por objetivo coletar, pesquisar, preservar e divulgar a obra e a biografia de PORTINARI; promover a socialização do conhecimento das questões ligadas ao artista e seu tempo e através do aperfeiçoamento e adequação técnica de seus serviços museológicos, dentro das premissas de sua função social, constituir-se num dos principais centros de referência sobre Portinari, que ao desempenhar o seu papel de preservar e promover seu patrimônio se tornará um centro de informação e comunicação, no sentido de possibilitar ao público se utilizar do Museu enquanto Instituição Cultural. com o propósito de despertá-lo para novos conceitos sobre questões de patrimônio cultural, cidadania, memória, identidade, entre outras, bem como, implementar uma política cultural que estimule e promova o fazer artístico e fruição em seus diversos processos e ampla abrangência.



SECRETARIA DE ESTADO DA CULTURA
MUSEU CASA DE PORTINARI

FLS. N.º	14
PROC.	255

MUSEU CASA DE PORTINARI:-

HISTÓRICO:

O Museu Casa de Portinari instalado na cidade de Brodowski tem como edificação a casa onde residiu, em sua infância e juventude, o famoso pintor.

A casa e seus anexos não foram edificadas de uma só vez. É o resultado de ampliações sucessivas, tratando-se de uma construção extremamente simples em sua estrutura.

Considerando-se que Portinari executou várias obras em pintura mural, nas técnicas de afresco e têmpera, nas paredes de sua casa e em uma pequena capela nos jardins da residência, a preservação do conjunto tornou-se imprescindível, uma vez que Candido Portinari e seu legado constituem não só um patrimônio artístico-cultural, mas também histórico, social e político do Brasil e do povo brasileiro.

O tombamento da Casa de Portinari foi feito primeiramente pelo então IPIAN - Instituto do Patrimônio Histórico e Artístico Nacional em 09 de dezembro de 1968.

No ano seguinte, através do Decreto nº 52126, de 02 de julho, a casa foi desapropriada e adquirida pelo Governo do Estado de São Paulo.

Em 22 de janeiro de 1970 foi tombada "ex-ofício" pelo CONSELHO DE DEFESA DO PATRIMÔNIO HISTÓRICO, ARQUEOLÓGICO, ARTÍSTICO E TURÍSTICO DO ESTADO DE SÃO PAULO - CCNDEPHAAT.

O Museu passou por algumas intervenções para restauro necessárias a sua conservação e preservação.



SECRETARIA DE ESTADO DA CULTURA
MUSEU CASA DE PORTINARI

FLS. N.º	15
PROC.	7055

MUSEU CASA DE PORTINARI:-

CRIAÇÃO, INSTALAÇÃO E ESTRUTURA DE FUNCIONAMENTO:

O Museu Casa de Portinari foi instalado e inaugurado em 14 de março de 1970, constituindo-se de uma casa principal, dois anexos e uma capela.

A sua entidade mantenedora é a Secretaria de Estado da Cultura, estando especificamente vinculado ao DEMA - Departamento de Museus e Arquivos.

A inclusão do Museu Casa de Portinari na rede de Museus da Secretaria da Cultura do Estado deu-se através do Decreto de 08 de abril de 1970.

Trata-se de um museu de pequeno porte, quer por sua área, quer pelo número de funcionários que prestam serviços ao mesmo.

O Museu possui duas vertentes básicas: Artística e Biográfica.

Na parte biográfica do Museu a exposição destina-se aos objetos de uso pessoal do artista e à história de sua vida.

Pode-se considerar a casa propriamente dita como acervo, por conter em suas paredes pinturas do artista e, paralelamente, ter muitas informações sobre sua vida e o contexto histórico e social de sua época.


O Museu conserva a estruturação da antiga residência do artista apresentando, inclusive, móveis e utensílios pertencentes à família. A grande sala principal, cozinha, banheiros e o quarto do artista permanecem com suas funções e utilizações originais, com os respectivos móveis e objetos a eles pertencentes.

O acervo artístico constitui-se, principalmente, por trabalhos realizados pelo artista em pintura mural, ou seja, as pinturas têm por suporte as paredes da casa, nas técnicas de afresco e têmpera.

A técnica do afresco é bem pouco difundida no Brasil, consiste em pintar sobre uma parede preparada com argamassa úmida, usando pigmento misturado somente com água, o cimento absorve a mistura de água com tinta que seca juntamente com o mesmo. Quanto à têmpera, esta técnica utiliza como tinta uma mistura de



SECRETARIA DE ESTADO DA CULTURA
MUSEU CASA DE PORTINARI



água, substâncias oleosas, ovo (principalmente a gema) e pigmento em pó, o ovo funciona como aglutinante, constitui um desafio ao artista, por causa da rápida secagem.

A temática das obras é predominantemente sacra, exceto as suas primeiras experiências neste gênero de pintura as demais obras do acervo são religiosas.

Também faz parte do acervo uma coleção de desenhos feitos por Portinari, linguagem expressiva e significativa do artista, presente em todos os momentos de sua carreira.

- "CAPEIA DA NONNA":

Nos jardins da casa, em cômodo anexo à residência, encontra-se a Capela da Nonna a qual Portinari mandou construir em 1941 para sua avó ("Nonna" no idioma italiano) que encontrava-se doente à época, por isto impossibilitada de locomover-se até a Igreja Matriz para assistir a missa e orar.

Nesta Capela Portinari executou pinturas murais, utilizando a técnica têmpera, representando figuras bíblicas com fisionomias de irmãos, irmãs, pai, filho e amigos.

A primeira missa nesta Capela foi celebrada pelo Padre Francisco Siino, no dia 1º de março de 1941 (sábado) com a presença do artista.

- O ATELIÊ:

Em sua residência o artista tinha o seu ateliê, em cômodo da casa especialmente adaptado pelo artista para esta função, com a instalação de uma clarabóia para permitir a entrada de luz natural.

Neste local encontram-se seus objetos de trabalho: pincéis, tintas, paletas, carvão, espátulas, telas, cavaletes, entre outros; inclusive uma tela que o artista deixou preparada, falecendo antes de pintá-la.



SECRETARIA DE ESTADO DA CULTURA
MUSEU CASA DE PORTINARI

FL. N.º	17
PROC. N.º	7055
	2

O Museu Casa de Portinari na qualidade de um dos principais centros de referência sobre o artista apresenta salas de exposição com diversas facetas importantes de sua carreira: "O Desenho na Obra de Portinari", "O Poeta Portinari" e "O Bolítico Portinari".

- TELA "SANTO ANTÔNIO":

Em frente ao Museu Casa de Portinari localiza-se a Praça Candido Portinari, na qual encontra-se a Igreja Santo Antônio para a qual Portinari fez uma pintura a óleo sobre tela do referido Santo em cumprimento a uma promessa.

A tela foi oferecida, em caráter de doação, à Paróquia local no domingo de Páscoa de 1942, sendo registrada no termo de doação a vontade e recomendação do artista de que a obra nunca saia desta capela.

- SERVIÇOS OFERECIDOS AC PÚBLICO:

Através do serviço de Ação Educativa e Cultural o Museu Casa de Portinari desenvolve Projetos Específicos para os diversos tipos de público, quer escolar local, de outras localidades, com necessidades especiais, de terceira idade, educadores, comunidade local, entre outros.

Também oferece ao público a exibição de vídeos-documentários sobre a vida e a obra do artista e assuntos afins; tem à disposição do público uma sala de pesquisa/leitura com vasto material sobre o artista constituído por livros, revistas, catálogos e artigos de jornais nacionais e estrangeiros.

Ainda oferece cursos e ateliês de arte.

PRAÇA CÂNDIDO PORTINARI

FLS. No.	18
PROC.	2055

1.1:- Descrição do Atrativo:-

Antigo Largo de Santa Cruz, suas terras foram doadas pelo cap. Américo José Ferreira (1.905).

Ali se realizam as principais atividades da Semana de Portinari e outros eventos já mencionados neste documento.

Seu valor histórico: Nesse espaço brincou o menino Candinho (1.907 - 1.918).

Seu valor cultural: Capela de Santo Antônio (obra de Portinari).

Possui um monumento : A Herma de Portinari - (1969) - em homenagem ao mais ilustre filho de Brodowski - com a inscrição:

"Homenagem de gratidão ao povo de Brodowski ao saudoso conterrâneo!"

1.2:- Localização:-

- Esquina da rua Américo José Ferreira, em frente ao Museu "Casa" de Portinari.

1.3:- Propriedade do atrativo:-

- Arquidiocese de Ribeirão Preto.

- Administração:- Paroquia Local e Prefeitura Municipal de Brodowski,


1.4:- Condições de Acesso ao Público:-

- O público católico utiliza o espaço para eventos religiosos diversos, inclusive quermesses. Os turistas têm acesso permanente, em condições normais: inclusive programação com excursões da região e do estado.



PRAÇA "CÂNDIDO PORTINARI"

CAPELA DE SANTO ANTÔNIO



1.1.- Descrição do Atrativo:-

Em terreno doado pelo cap. Américo José Ferreira (20/12/1.905), a capela possui uma valiosíssima tela de Santo Antônio em tamanho natural, doada pelo pintor Cândido Portinari" (12/07/42) - Reinaugurada a 13/03/84 - constitui-se parte importante de um acervo cultural preservado e visitado por turistas do mundo inteiro, dado o seu valor histórico - cultural e religioso.

"Nem todas as cidades têm a seu favor a presença de um Portinari autêntico..."

A primeira imagem de N.Srª Aparecida é outra atração e sua torre exhibe aspectos do barroco paulista do começo do século.

Seu valor histórico-cultural acentua-se também pelo fato de que nesse local (antigo Largo de Santo Antônio) brincou o menino Candinho (de 1.907 a 1.918), sendo que -nesse espaço - realiza-se anualmente a Semana de Portinari (agosto), o Encontro Regional de Folia-de-Reis (abril) e "Shows" de M.P.B. e Feiras de Artesanato.

* Área de uso Público:-

1.2.- Localização do Atrativo:-


- Localiza-se na Praça Cândido Portinari, em frente ao Museu "Casa de Portinari"

1.3.- Propriedade do Atrativo:-

- Pertence à Arquidiocese de Ribeirão Preto, sendo administrada pela Paróquia Local.

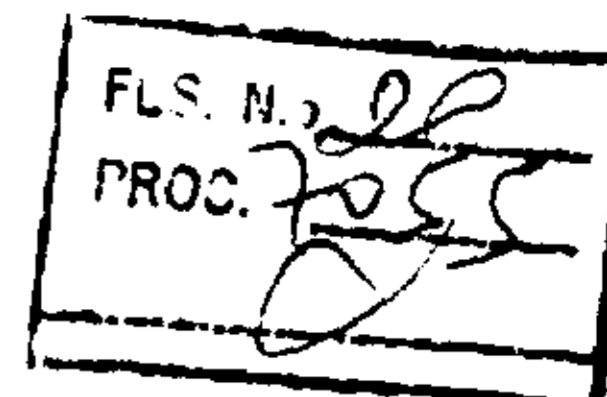
1.4.- Condições de Acesso ao Público:-

- O público católico tem acesso a ela, nas diversas cerimônias religiosas e os turistas - através do Museu "Casa de Portinari"- podem visitá-la, acompanhados de monitoras (Visitação: De 3ª feira a domingo).



PRACA CÂNDIDO PORTINARI - CAPELA DE SANTO ANTÔNIO

CAPELA DE SANTA CECILIA



1.1.: - Descrição do atrativo:

Construída em 1.897, é a capela mais antiga do município. Seu valor histórico-religioso é indiscutível, tendo Mário Filho - em seu livro "Infância de Portinari" - informado que o casal João Batista Portinari se casou na capelinha, "antes que terminasse o primeiro ano do século".

Seu altar com as homenagens à santa que lhe deu o nome e seus bancos antigos aliam-se a outras imagens e retratos da época, atraindo o público religioso que a visita e a utiliza em atos religiosos diversos.

Área de uso público:-

1.2.: - Localização do Atrativo:-

- Localiza-se na rua General Carneiro, no centro de Brodowski

1.3.: - Propriedade do Atrativo:-

- Pertence à Arquidiocese de Ribeirão Preto

1.4.: - Condições de Acesso ao Público:-

- A Paróquia local reserva-se o direito de zelar pelo imóvel, havendo acesso do público em condições normais, de acordo com os pedidos dos visitantes.



CAPELA DE SANTA CECÍLIA

IGREJA MATRIZ

FLS. Nº	21
PROC.	755

1.1:- Descrição do Atrativo:-

De valor histórico-religioso, tendo sido inaugurada ' em 1.913 é a sede da Paróquia que tem como Padroeira Nossa Senhora Aparecida.

Em 1.912, Portinari ajudou a pintar o teto da igreja.

* Área de Uso Público:

1.2:- Localização do Atrativo:-

- Localiza-se no antigo Largo da Matriz (hoje Praça dos Expedicionários).

1.3:- Propriedade do Atrativo:-

- Arquidiocese de Ribeirão Preto -Administração: Paróquia Local.


1.4:- Condições de Acesso ao Público:-

- Cerimônias religiosas de diversas naturezas tornam-na o centro religioso (católico) do município, possibilitando-se o seu acesso ao público e turistas, em período integral.



PRAÇA DA MATRIZ - IGREJA MATRIZ

SEDE DA ANTIGA MOGIANA



1.1:- Descrição do atrativo:-

De valor Histórico e Cultural, outra atração turística é a antiga sede da Mogiana - que deu origem à cidade (1.894) - tendo sido construída sob a orientação do engenheiro polonês, Dr. Alexander Brodowski.

Conserva ainda suas salas e tem mobiliário da época.

Futuro Museu Histórico Municipal "Dr. Saulo Ramos" - a ser inaugurado em dezembro - é sede do Departamento de Cultura e Turismo; tem sido espaço para exposições de artes plásticas, artesanato e fotografia; é espaço onde há ensaios de Grupos Musicais e Coral Municipal. Seu valor histórico faz dessa edificação uma atração turística de caráter cultural (obras de A. Sarro).

1.2:- Localização do Atrativo:-

- Na Praça Martim Moreira, 282 - onde se encontra também a sede da Prefeitura Municipal.

1.3:- Propriedade:-

- Prefeitura Municipal de Brodowski, em terras doadas pelo Cel. Lúcio Enéas de Mello Fagundes.

1.4:- Condições de Acesso ao Público:-

- Em atividades do Departamento de Cultura e Turismo, o público tem acesso permanente.



SEDE DA ANTIGA MOGIANA (DEPTO DE CULTURA E TURISMO)

CASARÕES ANTIGOS

FLS. N.º 23
PROC. 255

1.1:- Descrição dos Atrativos:-

De valor histórico, datam do início do século XX, com amplas salas e numerosos dormitórios. Alguns foram restaurados.

1.2:- Localização:-

- No centro da cidade

1.3:- Propriedade:-


Pertencem a particulares e alguns podem se tornar excelentes pousadas (a partir de Projeto Turístico).

1.4:- Acesso ao Público:-


- (dependerá de Tombamento e de Projeto Turístico: pousadas).

*OBS:- A edificação onde funciona a Prefeitura Municipal de Brodowski Praça Martim Moreira, 142 - é de 1.898, tendo sido o primeiro hotel do Município.

Tem valor histórico e sua galeira de prefeitos é atração aos visitantes que vêm conhecer a sede do Poder Executivo.



PRAÇA MARTIM MOREIRA



1.1:- Descrição do Atrativo:-

Em terras doadas pelo Cel. Lúcio Enéas de Mello Fagundes, um dos fundadores de Brodowski, o Coreto Artístico - de valor histórico - cultural (1.922) "Lauro J. Almeida Pinto", que sempre foi utilizado (e continua sendo) por músicos, em retretas, aos sábados e domingos, reunindo Bandas Musicais de toda a região.

A Praça conserva seus caramanchões e canteiros' originais como atração aos turistas e possui serviços de alto-falante' que divulga comunicados e editais, com programação musical.

*AREA DE USO PUBLICO:

1.2:- Localização do atrativo:

- Surgiu no antigo Largo da Estação e situa-se no centro da cidade, em frente à sede da Prefeitura Municipal e do Departamento de Cultura e Turismo (antiga sede da Mogiana).

1.3:- Propriedade do Atrativo:- Prefeitura Municipal de Brodowski

1.4:- Condições de acesso ao Público:-

- Tem sido utilizada pela população em dias de festa e por comerciantes (carrinhos de lanches e sorvetes). Sua programação musical (pelo 'alto-falante) é outra atração de valor cultural, tradicionalmente apreciada . Ao lado da Praça Cândido Portinari, constituiu-se um centro turístico de acesso público permanente.



PRAÇA MARTIM MOREIRA - CORETO "LAURO J. ALMEIDA PINTO"

FOLIO 25
705

BRODOWSKI:

Desenvolvimento



Turístico

ROTEIRO TURÍSTICO PORTINARI

F. 10
PRO: JSC
Q

No eixo definido pela rodovia Anhanguera entre os quilômetros 229 e 450, estão 17 cidades que compõem o Roteiro Portinari, na região de Ribeirão Preto, a noroeste da capital do Estado de São Paulo.

A topografia, a altitude e o clima temperado, possibilitam a Brodowski uma agradável viagem pela memória cultural, histórica e sociológica que valoriza suas raízes.

ESTE É O ROTEIRO TURÍSTICO PORTINARI!
(Lançamento em Brodowski - 1.996)

Rote

cam... leva ao
onde n... Cândia
Portinari... intimidade
com... des... ista
h... sfo... em
... do

N... via
... metros
... des que
... nari, na
... a noroeste
... São Pa...

... ra
... dos... eza,
... outras culturas
... sustentam
... e preservam as
... e tradições dos seus
... de dois milhões de
... habitantes.

Natureza privilegiou este
pedaço do interior paulista. A
topografia, de altitudes que variam
dos 400 aos 1.000 metros, o clima
tropical, rios, lagos, cachoeiras -
tudo isso conjugado aos recursos
implementados pelos homens que
desbravaram a região, constituem
atrações que a qualquer visitante
não passarão despercebidos.

o redor da capela em que
surgiram - característica comum a

Cândido Portinari

Brodowski - SP (1903-1962)

Principais técnicas: afresco, tempera, óleo sobre tela,
óleo sobre madeira



Secretaria de Esportes
e Turismo



Governo do Estado
de São Paulo

Informações Turísticas

Prefeitura Municipal de Altinópolis
Rua Major Garcia, 144
Tel: (016) 665-0409/665-0496

JATATÁ

Deptº Municipal de Turismo
Praça Cônego Joaquim Alves, 202
Tel: (016) 761-7071/761-2415

BRODÓCIMA

Deptº de Cultura e Turismo
Praça Martim Moreira, s/nº
Tel: (016) 664-1666
664-1369 664-1239

Cajuru

Secretaria Municipal de Cultura e Turismo
Largo de São Bento, 985
Tel: (016) 667-1336/667-2762

Cássia dos Coqueiros

Deptº de Turismo e Cultura
Prefeitura Municipal
Tel: (016) 669-1123

Franca

Coordenadoria de Esportes e Turismo / Cultura
Av. Champagnat, 1808
Tel: (016) 723-9500
723-6377 ramal 39

Igarapava

Casa da Cultura
Praça Altino Arantes, s/nº
Tel: (016) 772-3014
Fax: (016) 772-2923

Ituverava

Prefeitura Municipal
Rua Getúlio Vargas, 42
Tel: (016) 729-6999

Jardinópolis

Secretaria Municipal de Cultura, Esportes, Lazer e Turismo
Praça Manoel Antônio Dias
Tel: (016) 763-2704/763-1460

Coordenadoria Municipal de Esportes e Turismo (COMEST)
Rua Otávio Ferreira Viana, 271
Tel: (016) 847-1148

Prefeitura Municipal de Pedregulho
Rua Coronel André Vilela, 96

Tel: (016) 771-1521
771-1522

Ribeirão Preto

Secretaria da Cultura
Praça Barão do Rio Branco s/nº
Tel: (016) 635-2424
625-7700

Rifaina

Deptº Municipal de Turismo
Rua Barão de Rifaina, 251
Tel: (016) 735-1222

Santa Rita do Passa-Quatro

Deptº de Turismo
Praça Mário Maltoso
Tel: (0195) 82-3288
ramal 58

São Simão

Deptº de Educação, Cultura, Esportes e Turismo
Rua Rodolfo Miranda, 242
Tel: (016) 684-1511
ramal 34


Sertãozinho

Prefeitura Municipal
Rua Aprigio de Araújo, 837
Tel: (016) 642-2711

Tambáú

Coordenadoria de Turismo
Rua Cel. João de Carvalho, 201
Tel: (0196) 73-1867

Ribeirão Preto



◆ Atrações

Teatro Arena "Jaime Zeiger"

Construído em moldes gregos a céu aberto no complexo cultural do Morro do São Bento em 1969. Capacidade para 2.500 pessoas.

Jardim Japonês

Cenário composto de lagos, flores, pontes, bancos, quiosques e placas ornamentais de origem japonesa doadas pela colônia.

Bosque Municipal "Fábio Barreto"

Área de lazer, parque Botânico, Zoológico e infra-estrutura turística. Centro da cidade.

Museu do Café

Inaugurado em 1955, para abrigar o acervo da história do café e o Parque Botânico da Antiga Fazenda Monte Alegre.

Museu da Imagem e do Som "José da Silva Bueno"

Foi criado em 1978, Av. Zeferino Vaz Campos - USP.

Casa da Cultura "Juscelino Kubitschek"

Construída em 1876.

Teatro Municipal

Construído em 1968 com capacidade para 600 pessoas. Morro São Bento.

Sete Capelas

O Santuário das Sete Capelas foi idealizado pelos Monges Beneditinos, cada uma dedicada a um padroeiro e a construção total se prolongou por quase 10 anos. Situa-se no morro do São Bento, numa antiga escavação de pedra.

Catedral Metropolitana

Tendo como padroeiro São Sebastião, data de 1920 em estilo gótico desfilando-se os vitrais coloridos e os afrescos pintados por Benedito Calixto, em 1817, Praça da Bandeira.

Museu Histórico e de Ordem Geral

Construído por volta de 1870, é um dos poucos edifícios da época. Fundado em 1950, ocupa a antiga sede da fazenda Monte Alegre.

- **Holiday Inn**
Rua Alvares Cabral, 1120
Tel: 625-0186/0400
- **Stream Palace Hotel**
Rua General Osório, 850 Tel: 636-0660
- **Plaza Inn (Apart Hotel)**
Rua Rui Barbosa, 291 Tel: 634-2200
- **JP Hotel**
Rod. Anhanguera, km 308
Tel: 627-0219
- **Hotel Nacional do Brasil**
Rua Duque de Caxias, 1313
Tel: 636-6464
- **Bassano Vaccarini Residence Service**
Rua Barão do Amazonas, 788
Tel: 636-0660
- **Hotel Tropical Ribeirão**
Av. Presidente Castelo Branco, 1925
Tel: 624-4000
- **Hotel Estância Pedra Ramada**
SP 255 - Rod. Ribeirão/Araraquara Km. 7
Tel: 672-0036
- **Black Stream Hotel**
Rua Gal. Osório, 469 Tel: 636-0660
- **Amarelo Pizzaria**
Av. Cel. Fernando Ferreira Leite,
1540
- **Restaurante Caneca de Prata**
Rua Castro Alves, 416
- **Beer House Choperia e Restaurante**
Rua Alvares Cabral, 577
- **Restaurante Samurai**
Rua Quintino Bocaiuva, 348
- **Spacato (Deck Delícia)**
Av. Portugal, 730
- **Tarantella**
Rua Francisco Junqueira, 2244
- **Cantina 605**
Rua Amador Bueno, 600
- **Lanchonete e Choperia Pinguim**
Rua Gal. Osório, 389 e 409
- **Albano's Choperia**
Av. Pres. Vargas, 1515
- **Churrascaria Chimarrão**
Rua Atibaia, 494
- **JR Restaurante do Bosque**
Rua Liberdade, s/nº
- **Pizzaria Giovanina**
Rua São José, 1230

II Altinópolis

◆ Atrações

Jardim das Esculturas

Em 7000 m² possui 42 esculturas em cimento, do artista Bassano Vaccarni, que formam 7 conjuntos, em exaltação à mulher.



Usina Esmeril

Usina hidrelétrica erguida pelos ingleses em 1913. É conhecida como Usina Esmeril por ser acionada pela água do Ribeirão do Esmeril. Localiza-se a 36 km do centro da cidade.

Cachoeira do Esmeril

Tem 80 m de altura e parte de seu volume de água é desviada para acionar a Usina Esmeril, da qual dista 300 m.

Gruta do Itambé

Sua profundidade total é de 150 metros. No local existe uma reserva florestal, que abriga a Cachoeira do Itambé. Dista 9 km da cidade.

Morro da Serra

À 17 km do centro, se avista toda a cidade.

Parque Municipal de Santa Cruz

Abriga feiras e exposições. Está localizado no Morro de Santa Cruz, de onde se avista as cidades vizinhas.

• **Hotel Marajoara**
Praça Vol. Mário Walter, 208
Tel: 665-0255

• **Vale das Grutas**
Fazenda Florada
Acampamento
Tel: 665-0358

• **Churrascaria Santana 2**
Rod. Altino Arantes, km 242

• **Amarelinho**
Rua Col. Honório Palma, 365

• **Restaurante Sambura**
Av. Doutor Alberto Clivente, 340

• **Restaurante Bandeira Branca**
Rua Tiradentes

Batatais

Igreja Matriz, Do Bom Jesus Da Cana Verde

Iniciada em 1928 e concluída em 1953, em estilo neo-clássico, seus vitrais são de Conrado Sorgenitch Filho. O destaque especial é o altar-mor do Senhor Bom Jesus Da Cana Verde, pintado por Cândido Portinari, assim como um acervo de 21 telas. Está em processo de tombamento pela CONDEPHAAT.



Casa da Cultura

Abrigada em edifício erguido em 1928, em estilo neo-clássico, construído para ser sede da Diocese da região, permite visitação ao público diariamente. Praça Cônego J. Alves, 202.

Cachoeira dos Batatais

Piscinas semi-naturais, play-ground, sanitários, vestiários, lanchonetes, área de camping e estacionamento.

Bosque Municipal

Recanto de lazer, pista de cooper, campo de bocha, área de picnic e lanchonete. Av. da Saudade, s/nº.

Floresta Batatais-Instituto Florestal

Reflorestada pelo Estado, possui 5 represas, córregos, nascentes, área para picnic e recreação. Rodovia Cândido Portinari Km 347.

Parque Náutico

Parque com cachoeira, piscinas semi-naturais e infra-estrutura turística. Av. Jorge João Mansur.

Lago Artificial de Batatais

Com zoológico, reserva natural de plantas, caminhada para ciclismo e caminhadas.

Hotéis

• **Palace Hotel**
Av. Nove de Julho, 600
Tel: 761-1266

• **Hotel Batatais**
Rual Mal. Deodoro, 332
Tel: 761-1651

Gastronomia

• **Churrascaria e Restaurante Dayton's**
Praça do Lago, 251

• **Pizzaria e Restaurante Aquarius**
Rua Santos Dumont, 780

• **Posto e Churrascaria Batatais (Espeto de Ouro)**
Rod. Altino Arantes, Km. 50

• **Churrascaria e Restaurante Cascata**
Praça Cônego Joaquim Alves, 191

• **Bar, Restaurante e Churrascaria Embaixador**
Rod. Cândido Portinari, Km 354

Brodowski

Museu "Casa de Portinari"

Acervos de trabalhos em pintura mural (nas paredes de sua casa) na técnica de afresco a tempera, incluindo sua primeira experiência neste gênero de pintura, além de desenhos e poesias. Praça Cândido Portinari, 298.

Capela da Nona

Nos jardins do museu "Casa de Portinari", encontra-se a Capela da Nona, a qual Portinari mandou construir em 1941, para sua avó doente e impossibilitada de locomover-se até a Igreja Matriz. Nas pinturas murais de figuras bíblicas, suas faces foram substituídas pelas fisionomias da família do artista. Praça Cândido Portinari, 298.

Capela de Santo Antonio

Construída em 1905, abriga no altar uma pintura a óleo de Santo Antonio, de Portinari. Praça Cândido Portinari.

Capela de Santa Cecília

Anais do Município, data de 1879. Praça General Carneiro.

Igreja Matriz

Construída em 1944. Praça dos Expedicionários.

Casarões antigos

Localizados no centro da cidade, datam do início do século XX.

Sede da antiga Mogiana

Construída em 1894, abriga o Departamento de Cultura e Turismo. Praça Martim Moreira.

Sede da Prefeitura

Foi construída em 1898 para abrigar o primeiro hotel do município. Praça Martim Moreira, 142.

• **Hotel Martini**
Rua Americo Ferreira, 34
Tel: 664-1546/664-1752

• **Restaurante Moretti**
Rua Gal. Carneiro, 723

• **Restaurante da Maria Esther**
Av. D. L. A. Mousinho, 1467

• **Restaurante Moinhos**
Rua Gal. Carneiro, 243

Cajuru

◆ Atrações

Gruta Morrinhos

Localizada no km 16 da Rod. Altinópolis-Cajuru (SP 338).

Cachoeira da Moura

Acesso pela Via Joaquim Ferreira (SP 338).



Cachoeira Sampaio Moreira

Localizada dentro da Reserva Florestal, acesso pela Via Joaquim Ferreira (SP-338).

Cachoeira do Ticaní

Acesso pela Via Joaquim Ferreira (SP-338).

Cachoeira São João

Queda com 80 m de altura, acesso pela Via Joaquim Ferreira (SP-338).

Rio Pardo, Rio Cubatão e Rio Araraquara

Propícios a pesca e passeio de barco.

Serra do Campo

Possui gigantescas formações rochosas das mais diferentes formas, em terreno arenoso. Localizada a 9 km da Rod. Cajuru a Altinópolis.

Igreja Matriz São Bento

Sua construção iniciou-se em 1846, em estilo neo-clássico, terminando em 1906. Largo São Bento.

Igreja de São Sebastião

Erguida no campo em 1878, em estilo colonial. Campo Formoso.

Estância Vereda dos Lagos-Pesca

Possui 26 lagos para pesca com imensa área verde, 3km do centro da cidade.

• Hotel Cajuru Paradise

Rod. Abrão Assed, Km 3
Tel: 667-2103

• Churrascaria Kentão

Rua Cel. Jerônimo Carvalho, 1030

• Pizzaria Varanda

Av. Adolfo Pauliello, 190

• Restaurante Água Viva

Rua Dona Maria Pres

Cássia dos Coqueiros

◆ Atrações

Vale do Rio Itambé

Formado por uma falha de 70 m de altura, há uma cascata no local. Acesso pela estrada Vicinal que liga a Fazenda Boiada. O município possui ainda outras cachoeiras de fácil acesso localizadas no perímetro urbano: Cubatão I, Cubatão II, Tamanduá, Binga e Guadina. Propícias à banho.

Mirante da Serra das Areias

A 1200 m de altitude é o ponto mais alto do município. É favorável à prática do vôo livre.

Hospedagem

• Tel: 669-1198

• Pocinho do Binga

Tel: 669-1279

• Restaurante Nossa Senhora de Fátima

Rua Capitão José Rosa dos Santos

Franca

◆ Atrações

Horto Florestal Municipal

Oferece mudas de plantas e localiza-se no bairro de Miramontes.

Orquidário Municipal

Rua Dr. Flávio Rocha, 500

Museu da Imagem e do Som "Bonaventura Coriolato"

Inaugurado em 1992, mantém em seu acervo fotos e filmes. Rua Carmen L. Batista, 2667.



J. Batista / META

Relógio de Sol

Apresenta quatro mostradores, Norte, Sul, Leste e Oeste. Foi construído em 1886 em mármore de carrara pelo Frei Germano Amec e tombado pelo CONDEPHAAT. Praça Nossa Senhora da Conceição.

Fonte "Água da Careta"

Na parte superior desta fonte, existe uma careta, que joga água, desde a época dos Bandeirantes. É um marco da história da cidade. Rua Voluntários da Franca.

"As Quatro Estações"

Escultura representada por figuras de mulheres, que seguram nas mãos objetos alusivos às quatro estações do ano.

Catedral de Nossa Senhora da Conceição

Construção iniciada em 1898, aberta ao culto em 1913. Praça Nossa Senhora da Conceição.

Capela de Nossa Senhora de Lourdes

Integrante do antigo Colégio de Lourdes, foi construída no final do século XIX, em estilo neo-clássico. Hoje pertence à UNESP. Rua Major Claudiano.

Museu Histórico "José Chiacri"

Instalado em prédio construído em 1896 (estilo gótico). Passou a abrigar o museu em 1970. Possui peças de porcelana, desenhos folclóricos e coleção filatélica. Localiza-se na Rua Campos Salles, s/nº.

• Tower Franca Hotel

Rua Dr. Júlio Cardoso, 2214
Tel: 724-2233

• Hotel Plaza Inn

Rua Alcino Conrado, 1630
Tel: 722-4555

• Imperador Palace Hotel

Av. Presidente Vargas, 666
Tel: 722-1122

• Hotel Sol de Itapua

Rua Floriano Peixoto, 1595
Tel: 722-9367

• Hotel Mirim

Rua Antônio Bernardes Pinto, 4032
Tel: 722-4400

• Hotel Trajano

Rua Francisco Marques, 1173
Tel: 722-9555

• Churrascaria Minuano

Rodovia Franca-Batatas (SP-336)

• Churrascaria Ranchão

Av. Dr. Helio Palermo, 3525

• Restaurante Pajé

Rua Mal. Deodoro, 1462

• Restaurante e Choperia Real

Rua Voluntários da Franca, 405

• Picanha na Tábua

Av. Champagnat, 2217

• Pitéu

Rua das Pracinhas, 375

• Vivenda

Av. Champagnat, 2217

Igarapava

◆ Atrações

Museu Nossas

Raízes

Criado em 1990, em estilo neo colonial, pertence à Fundação Sinhá Junqueira. Contém 300 peças. Usina Junqueira.

Igreja de Santa Rita (Matriz)

Erguida em 1925 em estilo gótico. Praça Santa Rita.

Igreja Nossa Senhora da Abadia

Erguida em 1889, em estilo romano.

Rio Grande

Propício à pesca e passeios de barcos.

• Hotel Silvio Ltda

Rua Dr. Gabriel Vilela, 663
Tel: 772-1203

• Restaurante Casa Verde

Rua Bernardino de Campos

• Restaurante do Japão

km 44, Via Anhanguera

• Restaurante Galeria Garagem

Av. 22 de Maio, 3623

• Restaurante Imperial

Av. Gal. Quito, 120



Acervo DS/SET

Ituverava

◆ Atrações

Igreja Nossa Senhora do Rosário dos Homens Pretos
Construída por escravos em 1820, restaurada em 1986. Praça do Rosário.

E.E.P.G. Fabiano Alves de Freitas
Tombada pelo CONDEPHAAT. Rua Coronel Augusto B. S.

Parque Recreio Balduino Nunes da Silva
O parque possui uma área de 60 hectares com restaurante, parque de diversões, mini zoológico. Localiza-se na Rua Coronel Irlandino B. Sandoval.

Cachoeira Salto Belo
Infra-estrutura completa, bosque, pedalinho, etc. Localizada no Parque Recreio Municipal "Balduino Nunes da Silva"

- **Hotel Caicara**
Praça Dez de Maio, 71
Tel: 729-3099
- **Hotel Marajoara**
Rua Igare, 19
Tel: 729-3099
- **Hotel Cassino Molin Rouge**
Rua Jose de Lima, 101
Tel: 729-7100

- **Restaurante Churrascaria e Pizzaria Varandão**
Av. Dr. Soares de Oliveira
Rua João Pessoa
- **Pedrinho Frutos do Mar**
Rua João Pessoa
- **Fragata**
Rua Cap. Floriano J. da Silva
- **Brasília**
Rua Cel. Dionisio B. Sandoval
- **Restaurante Nossa Senhora Aparecida**
Rua Maria Liporaci
- **Churrascaria Chalé**
Rua Major D. R. dos Santos, 1009

Jardinópolis

◆ Atrações

Cidade da Criança
Área de lazer com mini-zoo.

Museu e Casa da Cultura Paulo

Reserva objetos da fundação da cidade e história da região. Abriga a Biblioteca Municipal.

Hospedagem

- **Av. do Contorno, 960**
Tel: 763-2000

- **Restaurante Roda Viva**
Rua Americo Sales, 300
- **Choperia Peixinho/Boite Fish Dance**
Rua Getúlio Vargas, 766

Nuporanga

◆ Atrações

Igreja Matriz do Espírito Santo
Construída em 1861, em estilo neo gótico. Praça Eloi Lima (Centro).

Barragem e Ponte Canal

Propriedade da Companhia Paulista de Força e Luz. Construída em cimento e ferro, vindos da Inglaterra.



Acervo DSI/SET



Acervo DSI/SET



J. Batista / META

Parque Ecológico-Centro Municipal de Turismo Antônio Ferreira Viana

Área de 2 hectares. Av. Padre Geraldo Trossel, 1010

Cachoeira dos Dourados

Área de 6 hectares. Rio Sapucaí Mirim

Represa do Solé

Possui 300 m de comprimento por 100 de largura. Dista 2 km da cidade, com acesso por estrada não pavimentada

Cachoeira dos Dourados

Área de 06 hectares. Rio Sapucaí Mirim

- **Nuporanga Glória Hotel**
Av. Padre Geraldo Trossel, 479
Tel: 847-1221

- **Restaurante da Estância**
Av. Padre Geraldo Trossel, 479
- **Comida Caseira**
Rua Bernardino Pereira da Silva, 114

Pedregulho

◆ Atrações

Parque Estadual Das Furnas Do Bom Jesus

Área de 700 ha, pertence a Secretaria do Meio Ambiente (Instituto Florestal).

Cachoeira Manir Bitar

Altura de 30 m, possui densa vegetação e queda curiosa, em função do desgaste do arenito. Acesso pela Rod. Cândido Portinari.

Cachoeira Inácio Campos

Tem 70 m de altura, com densa vegetação, possui salão de 200 m atrás da queda. Acesso pela vicinal Alto Porã.

Represa Jaguará

Lago artificial propício à prática de esportes náuticos. Acesso pela Rod. Cândido Portinari.

Fonte Águas Quentes

Acesso pela Rod. Estreito (variante para a usina Mascarenhas).

- **Hotel Santa Rita**
Rua Cap. Elias Moreira, 93
Tel: 771-1398
- **Hotel Manhöz**
Tel: 771-1556

- **Restaurante Valdomiro Joaquim**
Rua Joaquim F. Coelho, 680
- **Restaurante Maria José de Carvalho**
Rua Elias Moreira, 55
- **Restaurante Antonio Carlos Peixoto**
Praça 18 de março, 208

Rifaina

◆ Atrações

Praia Artificial-Represa do Rio Grande

Possui camping, é propícia a banho, esportes náuticos, pesca e passeios de barco.

- **Pousada da Fronteira**
Rod. Rifaina - Iguarapava km 41
Tel: 735-1327

- **Restaurante Barracão**
Av. Calixto Jorge, 260
- **Restaurante e Pizzaria**
Praça 24 de Dezembro
- **Restaurante Miramar**
Av. Calixto Jorge, 180
- **Restaurante Hawaii**
Rua Rui Barbosa, 30



Santa Rita do Passa Quatro

◆ Atrações

Museu Histórico e Pedagógico "Zequinha de Abreu"

Sediado em edificação de 1889, em estilo neoclássico, contém em seu acervo material biográfico de Zequinha de Abreu e da história da cidade. Praça Mário Mattoso.

Igreja Matriz de Santa Rita de Cássia

Erguida em 1914, em estilo neogótico, foi consagrada à padroeira da cidade. A pintura interna, incluindo as abóbadas, com motivos sacros, é obra do pintor Nicolau José Biagini. Praça Zequinha de Abreu.

Busto de Zequinha de Abreu

Erguido em homenagem ao compositor. Praça da Matriz.

Parque Estadual Vassununga

Em seus 120 hectares de área, existe a maior concentração de Jequitibás do mundo (um deles com mais de 3.000 anos de idade). Localiza-se na Usina de Santa Rita.

Morro Itatiaia

Ponto mais alto da região, com 1050 metros, abriga uma imagem do Cristo Redentor. Acesso pela via Alceiro R. Meireles.

Parque Turístico Municipal

Dotado de piscina e campings.

Cachoeira das Três Quedas

Formadas por três lances de quedas d'água, com área de floresta. Acesso pela Via Zequinha de Abreu. Próximo ao centro.

Cachoeira dos Índios e Bugios

Localizada no Córrego do Horto.

Cachoeira das Cascatas

Localizada no Ribeirão Capitiva.

Cachoeira do Major

Localizada no Ribeirão Clarinho.

Cachoeira de São Valentim

Queda de 73m na antiga Usina da CESP (desativada). Acesso Vicinal Jayme Nori.



Acervo DSI/SET

• **Pousada da Colina Hotel**
Rua Inácio Ribeiro, 787
Tel: (0195) 82-1493

• **Restaurante e Churrascaria**
Rua José Rodrigues Pali
• **Restaurante "O Bicão"**
Av. Severino Meireles, 836
• **Pizzaria O Casarão**
Rua Francisco Ribeiro, 623
• **Pizzaria Don Vito**
Av. Severino Meireles, 1409

• **Restaurante Relevo Hotel**
Rod. Armando Salles de Oliveira, km 03
Tel: 642-4620

• **Churrascaria Ranchão**
Av. Antônio Pascoal, 1075
• **Restaurante Garfo de Ouro**
R. Barão do Rio Branco, 870

São Simão

◆ Atrações

Centro Cultural "Marcelo Grassmann"

Instalado na casa onde o famoso gravurista passou a sua infância. Abriga obras do artista e sedia todos os eventos culturais da cidade. Rua Rodolfo Miranda, 242.

Museu Histórico Simonense

Retrata a vida histórica da cidade e mostra elementos científicos.

Teatro Carlos Gomes

Marco da história cultural da cidade. Rua Rodolfo Miranda, 242.



Acervo DSI/SET

Morro do Cruzeiro

Com 1.000 m de altitude, onde pode ser avistada toda a cidade. Possui uma cruz de 40 m de altura. Localizado no Barro Bento Quintino. Acesso Rod. SSM 10.

Prainha Fluvial do Tamanduati

Águas límpidas e areia branca, possui infra-estrutura turística. Localizada às margens do Rio Tamandua.

Parque e Bosque Municipal

Represa, quiosques e play ground. Local propício à pesca.

Estação Ecológica Experimental Dr. Bento Quirino

Propriedade do Governo do Estado, localizada na Estrada Vicinal São Simão - Serra Azul - km 10.

• **Hotel Turismo São Simão**
Rua Santa Cruz, 183
Tel: 684-1218

• **Churrascaria Ranchão**
Av. Antônio Pascoal, 1075
• **Restaurante Garfo de Ouro**
Rua Barão do Rio Branco, 870

Sertãozinho

◆ Atrações

Usina Santa Elisa

Pólo produtor de cana, açúcar e álcool, congrega 27 usinas, 19 destilarias, em 800 mil ha cultivados. Produz arroz, milho, amendoim, feijão, soja, laranja, limão, goiaba, manga, café, cebola, algodão, girassol, pêssego e tangerina. Exporta suco de laranja. Permite visitação pública. Rod. Armando de Salles Oliveira Km 10. Visitas após às 14:00 h.

Hóquei sobre Patins

Equipe de categoria internacional, cujas apresentações são agendadas com antecedência, no país e no exterior.

Fazenda Lagoa da Serra

Avançado centro de inseminação artificial da América Latina, em 44 hectares. Permite visitação pública das 8:00 às 11:00 h e das 13:00 às 17:00 h. Rod. Carlos Tonanini.



Hóquei

• **Churrascaria Ranchão**
Av. Antônio Pascoal, 1075

• **Restaurante Garfo de Ouro**
R. Barão do Rio Branco, 870

Tambaú

◆ Atrações

Igreja Matriz de Santo Antônio

Construção do início do século, restaurada na década de 30, decorada com obras do imigrante italiano Ernesto Riccioni.

Fundação Padre Donizetti

Abriga o museu religioso, cujo acervo é composto de estátuas, paramentos, quadros religiosos e ex-votos.

• **Hotel Bertocini**
Rua Alfredo Guedes, 78
Tel: (0196) 73-2175

• **Restaurante Bela Roma**
Rua Gal. João Carvalho, 196
• **Restaurante Janduzzo**
Rua Gal. José Vilela



Acervo DSI/SET

CONTUR
(CONSELHO MUNICIPAL DE TURISMO)

AS No. 28
PROC. 7000
C

Foi empossado em 13 de julho de 1.995, sendo o seu Presidente, o Sr. Néelson Agostinho:
- Sua Diretoria vem apoiando o Poder Executivo, em ações que visam o crescimento do Turismo Municipal.



POSSE DO CONTUR



DIRETORA DO DEPTO DE CULTURA E TURISMO, DIRETORA DO MUSEU CASA DE PORTINARI, SR. NÉLSON AGOSTINHO (PRESIDENTE) E SR. JAIR AUGUSTO FERREIRA (REPRESENTANTE DO EXECUTIVO)

Projeto Turístico - Cultural

Brodowski

Cidade - Galeria

Administração

Aildo Furlan 1993 - 1996

Objetivo

Tornar Brodowski
Artisticamente Digna
de Portinari

PRAÇA DAS ARTES

FLS. M.c.	30
PROC.	255

(INÍCIO DO PROJETO TURÍSTICO CULTURAL)

Inaugurada no dia 05/09/94, a Praça das Artes é uma homenagem à Mogiana - e tem trabalhos artísticos de A.Sarro: um conjunto de esculturas - O Café - outro que é alusão à Mogiana e um Mural em homenagem a Cândido Portinari.

É uma atração turístico-cultural de que nos orgulhamos!

Localização: Ao lado da Praça Martim Moreira

Propriedade: Departamento de Cultura e Turismo e Prefeitura Municipal de Brodowski.



PRAÇA DAS ARTES (OBRA DE A. SARRO)

PRAÇA "JOSE ZAPOLLA"

FLS. N.º	31
PROJ.	255


Localização:- Em frente ao Clube Atlético Bandeirante
(Jardim Bonato)

Atendeu aos objetivos do Projeto: Brodowski - ' Cidade- Galeria:

Inaugurada no dia 22 de agosto de 1.995, seus belvederes artísticos (mais de 80m de pintura mural) executados por artistas plásticos da região são um espaço oferecido ao público em geral e aos permanentes turistas que estão "aprendendo" a ver Brodowski como terra Artisticamente Digna de Portinari!

Uma escultura de A. Sarro faz uma alusão ao Esporte.


Propriedade: Prefeitura Municipal de Brodowski



PRAÇA "JOSÉ ZAPOLLA" - ESCULTURA DE A. SARRO

PRAÇA "JOSÉ ZAPOLLA"

F.L.S. No. 32
PROG. 7055
2



BELVEDER ARTÍSTICO



VISITA DO SECRETÁRIO DA CULTURA

PRAÇA "FATIMA AP. B. ROSSANEZ LANCHOTTE"

F. N.º	33
1000	7055

Localização: COHAB I - Conjunto Habitacional Silvestre Grande

Outro espaço que atende aos objetivos do Projeto Brodowski - Cidade- Galeria.

Apresenta escultura de Sella, artista plástico ' de renome regional.

Inaugurada em 22/08/96.


Propriedade: Prefeitura Municipal de Brodowski



PRAÇA "FÁTIMA AP. B. ROSSANESSE LANCHOTTE"

TRABALHO DO ARTISTA SELLA

RECANTO "JOÃO REBECCHI"



Projeto: Brodowski: Cidade-Galeria

Inaugurado em 22/08/96

Tem 05 (cinco) obras artísticas: 04 pinturas murais e 01 escultura de artistas da região.

É um espaço onde a Arte e o Verde se unem como atração turística. É uma homenagem a João Rebecchi, músico do Passado e todos os trabalhos dos artistas têm a música como Tema Inspirador.

Propriedade:- Prefeitura Municipal de Brodowski.

Localização:- Rua Floriano Peixoto.



RECANTO "JOÃO REBECCHI": Esculturas e Pinturas: (Tema - Musical).



RECANTO "JOÃO REBECCHI" (Homenagem ao Músico do Passado).

CENTRO DE ARTES

35
07055

O Centro de Artes "Cândido Portinari", inaugurado no dia 22/08/96, tem por objetivo sediar Cursos, nas diversas áreas culturais, como: Dança, Teatro, Música, Artesanato, Artes Plásticas, Arte-Educação - a fim de serem preparados os cidadãos de Brodowski e da região no sentido de participarem do Turismo Cultural, a Tônica do Município e da Semana de Portinari, Evento Cultural que incentiva a Arte, no interior paulista.

Algumas Oficinas Culturais são realizadas, em Parceria com a Secretaria de Estado da Cultura.



CENTRO DE ARTES "CÂNDIDO PORTINARI"
(CURSOS: DEPTO DE CULTURA E TURISMO)

Eventos

Turísticos

Culturais

Semana de Portinari

Folia-de-Reis

Encenação:
Vida, Paixão, Morte e
Ressurreição de Cristo

37
2055

A SEMANA DE PORTINARI

O Decreto nº 7245, de 09/12/1975, subscrito pelo Governador Paulo Egydio Martins, oficializou a "Semana de Portinari" , - que anualmente vem sendo comemorada, com a finalidade de promover a memória e a obra do artista e difundir o gosto pela Arte, no interior paulista.

Concursos de Pintura em Tela, Pintura Mural, Exposições de Artes Plásticas, Apresentação de Orquestras e Corais, Oficinas Culturais, Espetáculos Teatrais, Encontros de Artistas Plásticos, Grupo de Danças são algumas das atividades que tornam o evento foco de atração turística-cultural a nível nacional, no período de 15 a 22/08.



PRAÇA CÂNDIDO PORTINARI - CONCURSO DE PINTURA EM TELA - (SEMANA DE PORTINARI)





PRAÇA CÂNDIDO PORTINARI - ATIVIDADE: ARTE EDU-

SEMANA DE PORTINARI

38
7055
C

CONCURSO DE PINTURA MURAL



SEMANA DE PORTINARI

FLS. No 39
PROC. 255
2



CORAL "CÂNDIDO PORTINARI" E BANDA MUSICAL "ALBARRELO"



APRESENTAÇÃO: GRUPO DE DANÇAS "CÂNDIDO PORTINARI"

SEMANA DE PORTINARI

REVISÃO 4/2
PROF. JESSÉ



EXPOSIÇÃO DE ARTES PLÁSTICAS




GRUPO TEATRAL

SEMANA DE PORTINARI

41
7055



BANDA FILARMÔNICA DE SANTA ROSA DO VITERBO



CORAL DE ÓPERA MINAZ (RIB. PRETO)

SEMANA DE PORTINARI

PRAÇA "CÂNDIDO PORTINARI": TEATRO DE RUA

F. No.	62
DATA	20/05



SEMANA DE PORTINARI

DESFILE COMEMORATIVO

93
2755



SEMANA DE PORTINARI

FLS. N.º	64
PROC.	7050

PRAÇA "CÂNDIDO PORTINARI"

"SHOW" DE M.P.B.



FOLIA-DE-REIS

(Encontro Regional)

FLS. N.º	45
PROC.	7055



* 2ª Quinzena de Abril - Participação de 50 municípios (3500 pessoas)
Finalidade: Manter vivo o Folclore

FLC. N.º	46
PROC.	7055

ENCENAÇÃO:

VIDA, PAIXÃO, MORTE E RESSURREIÇÃO DE CRISTO

Evento de caráter religioso que reúne cerca de 10.000 pessoas de toda a região, com dezenas de cenários e aparelhagem fantástica de som.

- Local.- Área anexa ao Centro de Lazer do Trabalhador.
- Data:- Sexta-Feira da Paixão



Prefeitura Municipal de Brodowski

ESTADO DE SÃO PAULO

OFÍCIO N.º

FLS. N.º	47
PROC.	7055

DECLARAÇÃO

Declaro - para fins de atendimento à exigência do Decreto nº 11.022, de 28/12/1.977, que Regulamenta a Lei nº 1.457 - de 11/11/77 - no seu Artigo 2º, combinado com o inciso I, do Artigo 4º (Anexo I - FUMEST) que as Informações apresentadas neste DOCUMENTO correspondem à VERDADE.

Brodowski, 14 de outubro de 1.996

AILDO FURLAN

- PREFEITO MUNICIPAL -

Artigo 3o. e seus incisos, combinado
com o inciso III do artigo 4o. do
Decreto no. 11.022, de 28/12/77.

Anexo I - FUMEST:

Item 1 - Agua

Item 2 - 2.1 - Agua / Abastecimento

2.2 - Esgotos

2.3 - Lixo


2.4 - Atendimento à População

Item 3 - Industrias


Item 4 - Unidades Hoteleiras

Item 5 - Areas de Lazer e Recreação

ARTIGO 3º E SEUS INCISOS, COMBINADO COM O INCISO III DO ARTIGO 4º
DO DECRETO Nº 11.022, DE 28/12/77:



1. As águas que servem a cidade são provenientes de poços artesianos.
2. O Município tem:
 - 2.1. Abastecimento regular de água potável sendo uma captação - com vazão de 160 m³/h e outra com 250 m³/h.;
 - 2.2. Sistema de coleta e disposição de esgoto sanitário atendendo 100% da população e a instalação de 2 (dois) sistemas de tratamento de esgoto está em vias de ser implantada;
 - 2.3. O sistema de coleta de resíduos sólidos é feito regularmente em toda a cidade e depositado no aterro sanitário que fica localizado a 07 (sete) km, fora do perímetro urbano;
 - 2.4. Os itens acima são capazes de atender satisfatoriamente às populações fixa e flutuante no município.





BOLETIM DE ANÁLISES
COMPANHIA DE TECNOLOGIA DE SANEAMENTO AMBIENTAL

Nº DA O.S. -47-
285100
Nº DA AMOSTRA

CLIENTE/PROGRAMA Controle de Sistemas Municipais de Água e Esgoto.
ENDEREÇO: Praça Martins Moreira nº 142.
MUNICÍPIO: BRODOWSKI
COLETOR/CARGO Felício A. Deriggi.

F.S. No. 02
PROC. 7055

LOCAL DA COLETA Vide Procedência.

MANANCIAL/ORIGEM: - TRATAMENTO -
CHUVAS NAS ÚLTIMAS 24hs SIM NÃO TEMPERATURA AMOSTRA: - °C-AR - °C
ASPECTOS: - ODOR -
DATA E HORA DA COLETA 06.02.96 DATA ENTRADA NO LAB.: 07.02.96

Nº AM.	PROCEDÊNCIA	HORA	CLORO RES. mg/l		NMP COLIF. 100ml	
			Tl.	Liv.	Total	Fecal
3.001	Rua Bortolo Ferrari nº 131.	09:15	0,0	0,0	< 2,2	< 2,2
3.002	Av. Filomena Quêrcia Fabri nº 8.	09:25	0,5	0,5	< 2,2	< 2,2
3.003	Rua José Ferreira Cardoso nº 20.	09:35	0,2	0,2	< 2,2	< 2,2
3.004	Trav. Henrique Magno nº 72.	09:45	> 1,0	> 1,0	< 2,2	< 2,2
3.005	Rua Marcos Fabri nº 130.	09:55	0,2	0,2	< 2,2	< 2,2
3.006	Av. Dr. Amaral Mouzinho nº 2.351.	10:05	> 1,0	> 1,0	< 2,2	< 2,2
3.007	Rua Antonio A. Ferreira nº 25.	10:15	1,0	1,0	< 2,2	< 2,2
3.008	Rua Domingos Gomes de Carvalho nº 957.	10:25	0,5	0,5	< 2,2	< 2,2
3.009	Rua Floriano Peixoto nº 265.	10:35	1,0	1,0	< 2,2	< 2,2
3.010	Rua General Osório nº 465.	10:45	0,9	0,9	< 2,2	< 2,2

1ª VIA - INTERESSADO (BRANCA)
2ª VIA - UNIDADE SOLICITANTE (VERDE)
3ª VIA - UNIDADE DE CONTROLE (ROSA)

OBSERVAÇÕES Ausência de bactérias pertencentes ao grupo Coliforme nas amostras examinadas.

NOTA: MÉTODOS DE ANÁLISE BASEADOS NA 18ª EDIÇÃO DO "STANDARD METHODS FOR THE EXAMINATION OF WATER AND WASTEWATER" - APHA - AWWA - WPCF mfr

Fátima Aparecida Bogas
BIOLOGA

REG. 04.0999-4/ CRB 10.404 01

Rib.Preto, 12 02 96
BIOM. FÁTIMA APARECIDA QUARTE SOARES
Depto. de Controle de Laboratórios
de Ribeirão Preto



Prefeitura Municipal de Brodowski

ESTADO DE SÃO PAULO

F.S. No.	51
PROL.	7055

OFÍCIO N.º

DECLARAÇÃO

Declaramos - para fins de Atendimento à Exigência do Decreto nº 11.022, de 28/12/1.977, que Regulamenta a Lei nº 1.457 - de 11/11/1.977 - no seu artigo 3º e seus incisos, combinado com o inciso III do artigo 4º, item 1 e 2 (2.1 - - 2.2 e 2.4) do Anexo I - FUMEST - que as Informações apresentadas neste DOCUMENTO correspondem à VERDADE.

Brodowski, 14 de outubro de 1.996

DR. ALEXANDRE BETARELLO
 - Diretor do Deptº de Obras
 e Serviços Municipais -

AILDO FURLAN
 - PREFEITO MUNICIPAL -



Prefeitura Municipal de Brodowski

ESTADO DE SÃO PAULO

F. 110	52
F. 111	7055

OFÍCIO N.º

DECLARAÇÃO

Declaro - para fins de atendimento à exigência do Decreto nº 11.022, de 28/12/1.977, que Regulamenta a Lei - nº 1.457 - de 11/11/1.977 - no seu artigo 3º e seus inci-- sos, combinado com o inciso III, do artigo 4º, no item 2:- 2.3 - (Anexo I - FUMEST) que as Informações apresentadas - neste DOCUMENTO correspondem à VERDADE.

Brodowski, 14 de outubro de 1.996

AILDO FURLAN

- PREFEITO MUNICIPAL -

INDÚSTRIAS

FLS. N.º	55
PROJ.	2055
	0

Dezenas de entidades dedicam-se ao ramo industrial em crescente desenvolvimento no município.

Tradicional é a firma "Fabbri & Cia" de bebidas. Produz licores, refrigerantes, vinhos, vinagre, conhaque, refrescos e aperitivos (1.898).

A maior indústria de Brodowski é a Lavy-Nauglass Ltda produtora de piscinas, barcos, lanchas, silos, máquinas de lavar roupa, móveis para jardim, tanques, caixas d'água, tudo à base de fibra de vidro. Tem exportado seus produtos para a África do Sul, Paraguai e Argentina.

A indústria de calçados vem tomando excelente impulso: Calçados Elzira e Botinas Santa Adélia são exemplos do setor. As indústrias de móveis representam-se de modo expressivo: camas, criados-mudos, estantes, portas, esquadrias, com bom mercado regional, em Minas, Brasília e capital (S.Paulo).

Tanoarias fabricam ancorotes, barris de madeira comum e os famosos barris de carvalho, que são exportados para Goiás, Minas e Mato Grosso.

A indústria de confecções também apresenta ótimos resultados, como a de Dionírio Pereira da Silva, Rosa Dias e a famosa Brod's' Confecções, especializada na fabricação de maiôs e biquínis.



O Distrito Industrial foi aprovado pela CETESB e nossas indústrias não são poluentes.

No 14
7255




Ciclo Avenida


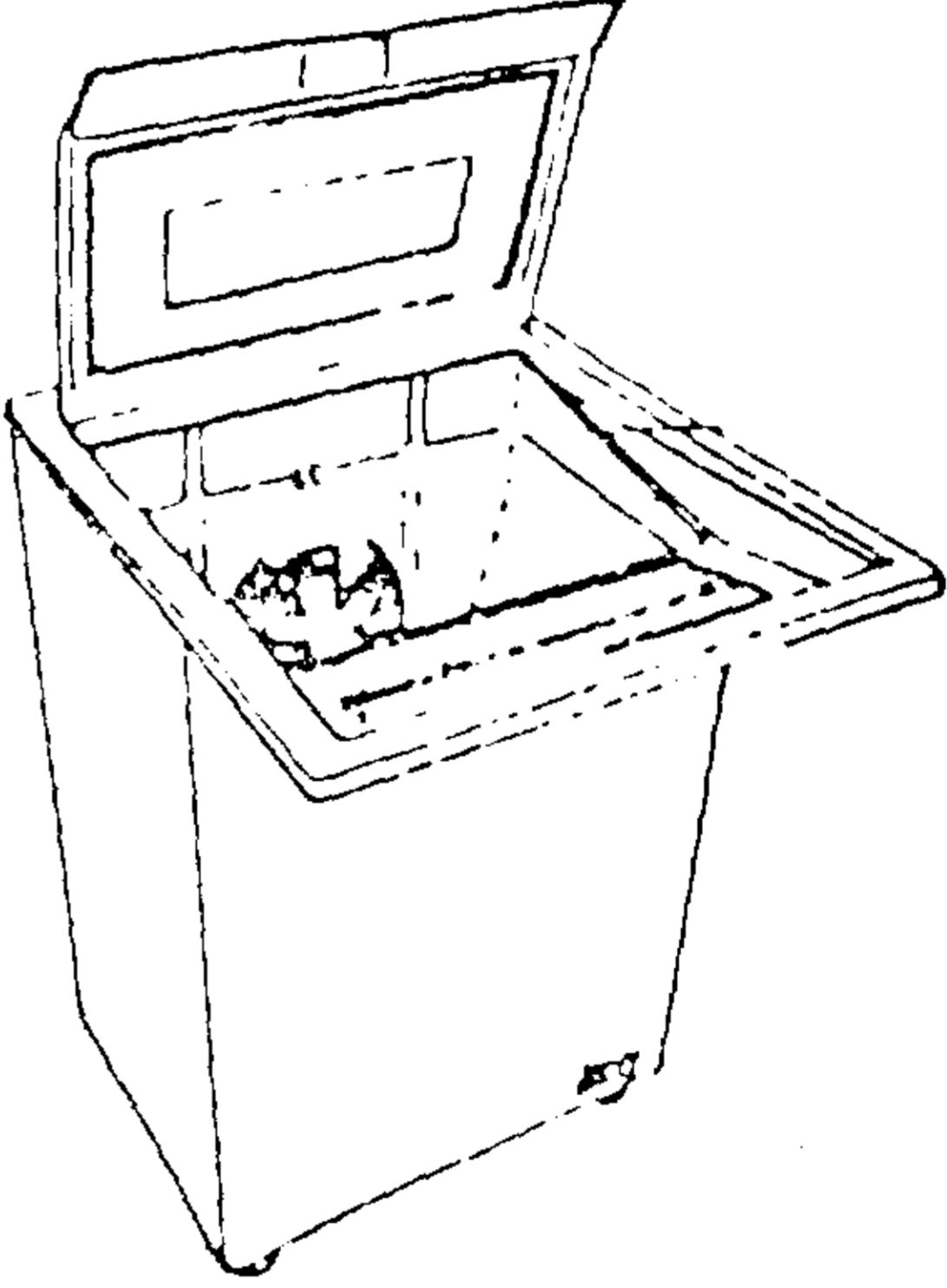
Artigos para Bicletas

Comércio Atacadista e Varejista de Artigos para Bicletas
Fabricamos Cadeirinhas para Bicletas
Avenida Dom Luiz do Amaral Mousinho, 1895
Tel: 664-1396



Fabbri & Cia Ltda.

Fábrica de bebidas, refrigerantes, vinagre e groselha
Tradição e Qualidade desde 1897
Praça dos Expedicionários, 147
Tel: 664-1393

Industrial e Mercantil Ltda

Fábrica:
Rua Antonio Alves Ferreira, 482
Bairro 22 de Agosto
Departamento de
Assistência Técnica
(016) 664-1847 ramal 211
Fax: (016) 664-2230

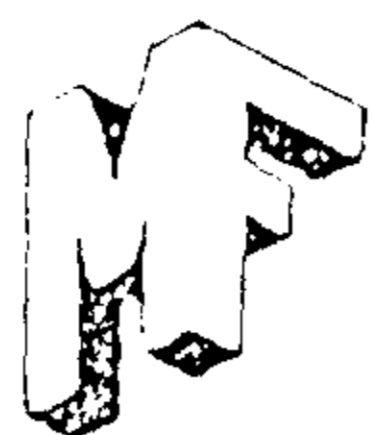
Departamento Comercial
R. J. Brisotti, 128
Fone: (016) 664-2022,
Fax: (016) 664-2230
CEP. 14.340-000
Brodowski - SP.

F.S. N.º 55
PROC. 705

Marmobras

Mármore e Granitos

Pias, Lavatórios, Soleiras, Túmulos, Peitoris, etc...
Av. Dom Luis do Amaral Mousinho, 1351
Tel: 664-1809 - Brodowski - SP



Marmoraria Ferreira

Especializada em Mármore e Granitos

Rua General Carneiro, 153
Telefax: 664-2023 - 664-1213
Tel. Celular: 997-1216

PISCINAS

TODOS OS MODELOS
E TAMANHOS



Solicite visita sem compromisso
A NAUGLASS vai até você.

CAIXA D'AGUAS
DE 1.000 A 15.000
LITROS

PISCINAS
NAUGLASS

AV. Dom Luiz do Amaral Mousinho, 221
FONE: (016) 664-1166
BRODOWSKI - SP




COM. DE SEMENTES
JJA LTDA.

Comércio de Sementes JJA Ltda.

Sementes de Alto Padrão

Rua Castro Alves, s/nº
Tel: 664-1120 - Fax: 664-1677
Tel: 664-1177 Res.

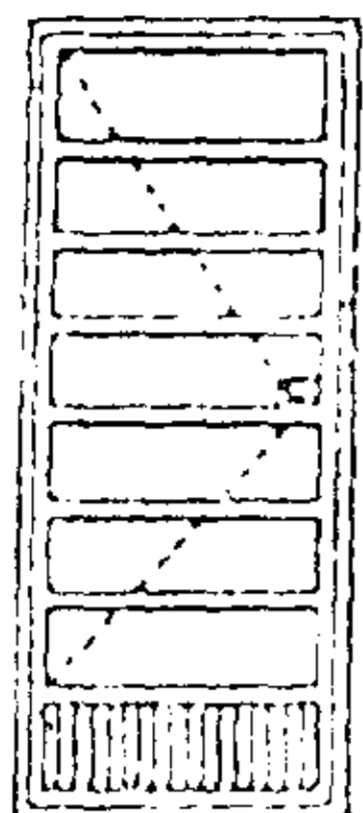
**José
Roberto
Puga**



Vitrôs, venezianas,
grades de proteção.
Reformas em geral.
Rua Ver. José Sabino, 481
Fundos - Tel: 664-1233

56
7055
A

Serralheria e Oficina




MORANDO



Vitrôs, Grades de Proteção, Venezianas,
Portões Basculantes e Reformas em geral


Praça Cândido Portinari, 214
Tels: 664-1137 - 664-2257

Serralheria Bonanza



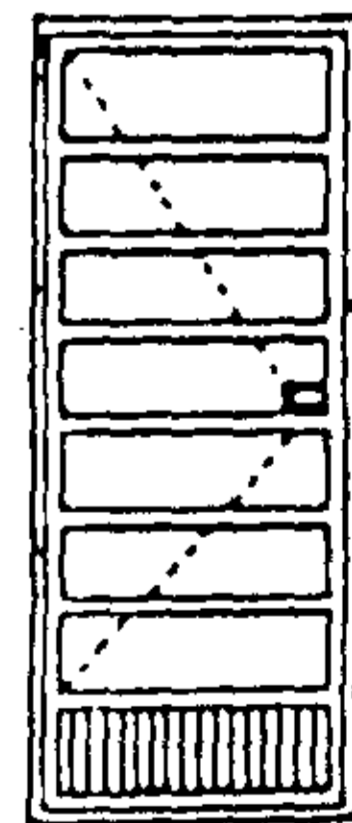
Portões Basculante, Portas de Aço,
Vitrôs e Venezianas

Chácara São José s/nº
Tel: 664-3026
Tel: 664-1933 - Residencial



Serralheria Brodowski

Portões Basculante, Portas de Aço, Vitrôs e Venezianas
Rua Floriano Peixoto, 372
Tel: 664-2911



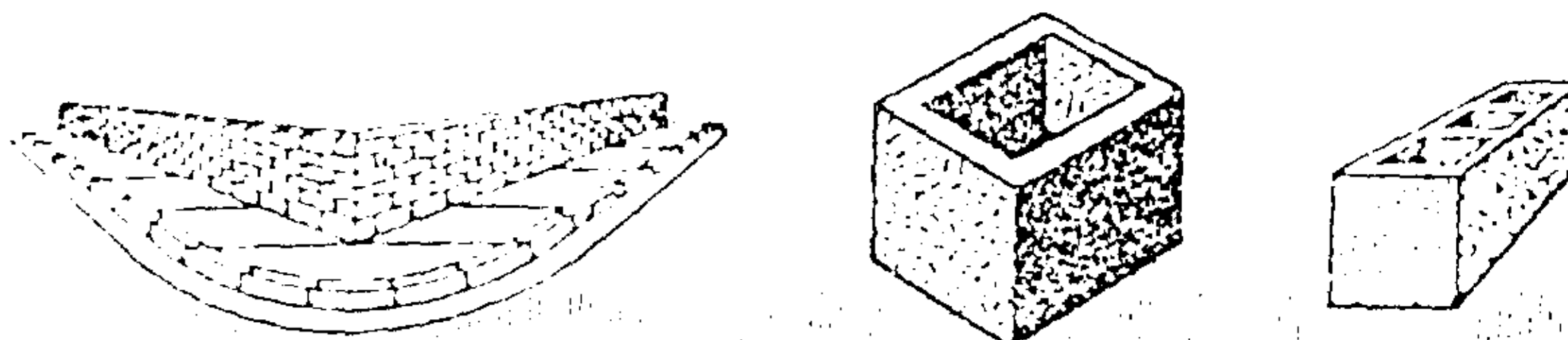
57
PASS

Indústria de Blocos Brodowski

Eduardo Duarte Passos

Av. Dom Luiz do Amara Mousinho, 2401

Tel: 664-2962



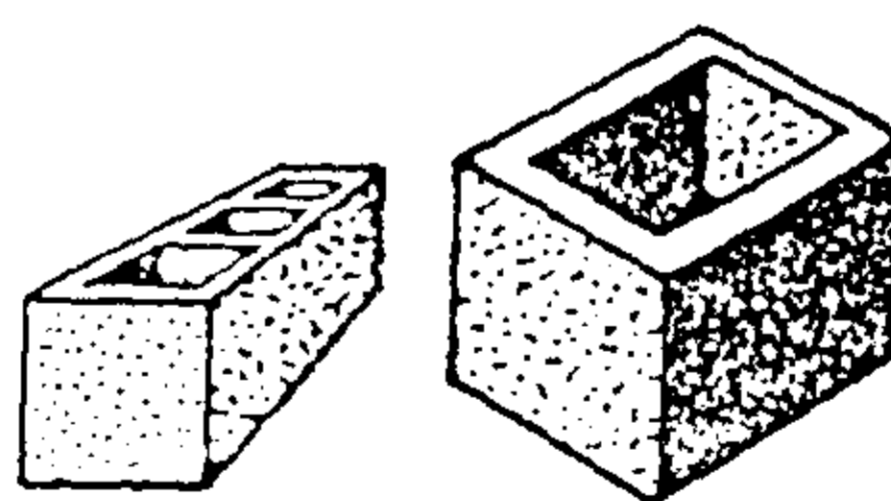
FRONTEIR

Indústria e Comércio
de Blocos em Geral

Rua Rui Barbosa, 69

Tel: 664-1416 - Brodowski - SP

BLOCOS SAO MIGUEL



Avenida Champagnat, 405

Fone: 664-1485

SERRARIA SORIANI

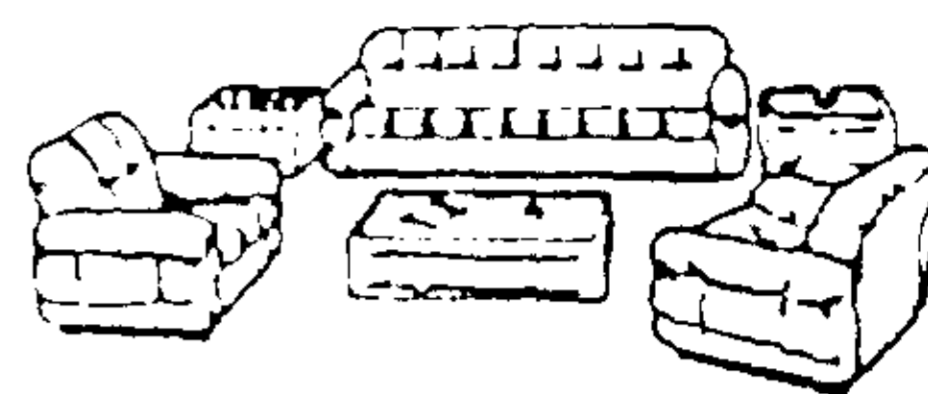
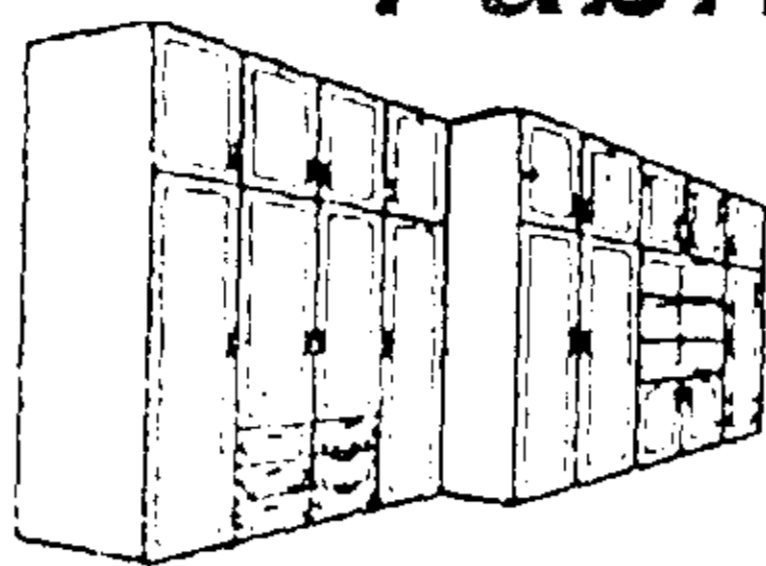
Madeiras em geral
Madeira de Pinus para Móveis,
Embalagens, Saltos em geral

Av. Papa João XXIII, 1.848

Fone: 664-1139
Brodowski - SP.

Antuérpia Móveis E/C Ltda.

Fabricação Própria



Dormitórios, Cômodas, Canastras, Racks, Colchões,
Estofados, Mesas, etc...

"Bom gosto e Qualidade que a sua casa merece"

Rua Ver. José Sabino, 239

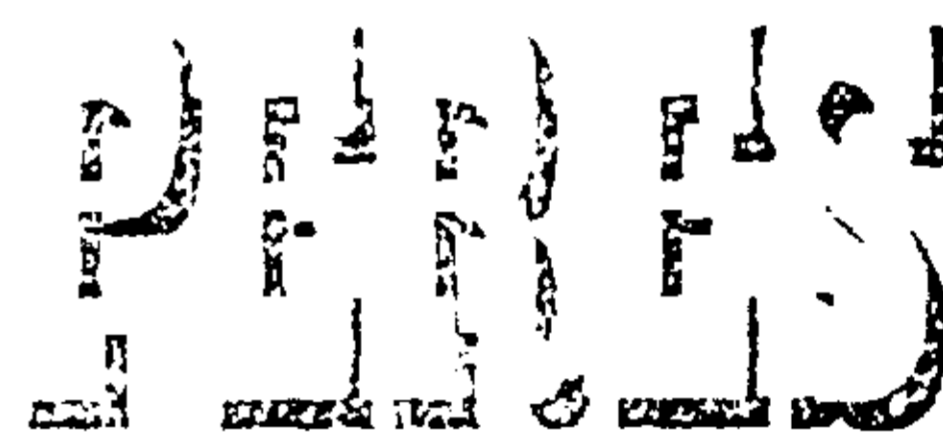
Tel: (016) 664-1320

Brodowski - SP

Esmage



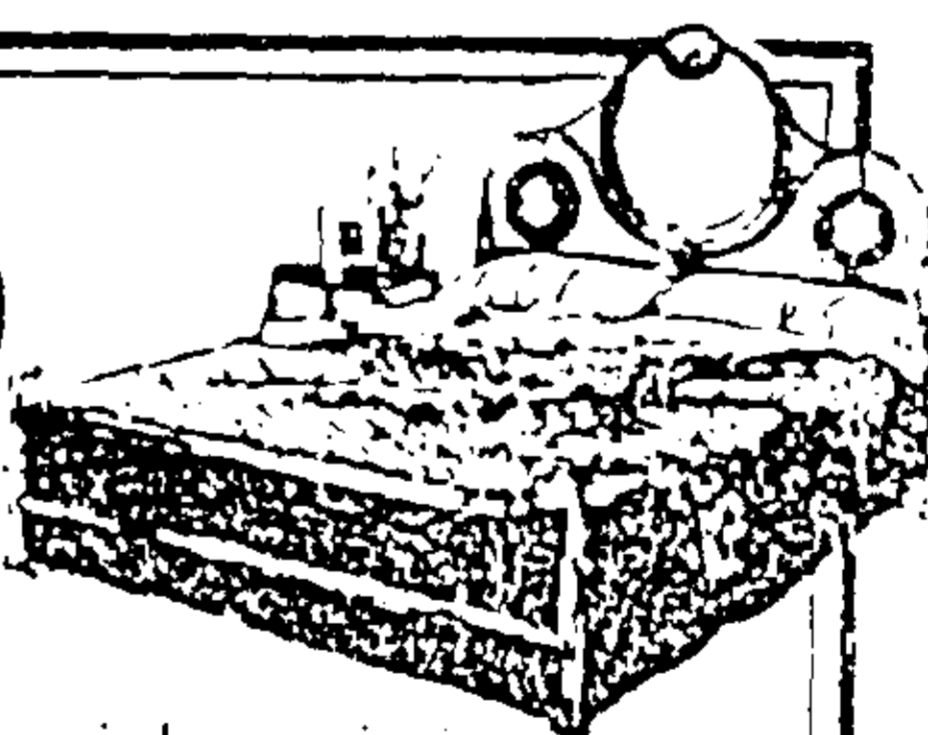

Armários e
Móveis sob medida
Rua Macedo Moraes, 102
Saída p/ Serrana
Tel: 664-2308



Armários embutidos e
Esquadrias em geral

Tels: 664-1227 e 664-2766

Rua Prof. Dona Aruca, 501



Móveis residenciais

Fabricação

Bar - Rack - Sala de Jantar

Cama - etc...

Rua Ver. José Sabino, 302

Tel: 664-1982 - Fábrica

Tel: 664-1404 - Residência



Peres

Madeiras em geral

Vigas, caibros, ripas,
assoalhos, forros, lambris,
guarnições, rodapés, cordão,
portas e batentes.

Av. Dom Luiz do Amaral
Mousinho, 2005

Tels: 664-2755 e 664-1125




**Industrialização de couros,
raspas e botinas de pneu
e latex**

Tel PABX: (016) 664-1724

Ramal 20

FAX: 664-1724

Rua Barão do Rio Branco, s/nº



Tanoaria

Santo Antonio

Barris de carvalho
e outros Ancorotes
Oliveira & Cia. Ltda.

Rua Ver. José Sabino, 481

Tel: 664-1233



Tanoaria

São Judas Tadeu


Indústria e Comércio de
Ancorotes de Carvalho
Tonéis - Ancorotes - Tinas e
Cartolas

Rua Carlos Gomes. 508

Tel: 664-2850 Com.

Tel: 664-1784 Res.

**IND. E COM.
DE MÓVEIS
MARIALVA**




Merched
Jorge
e Filhos.

AV. DR. REBOUCAS, 362

TEL. 664. 1220

FAX. 664. 1332



Chapina

Ind. e comércio de móveis
Armários embutidos e
esquadrias em geral

Rua General Carneiro, 360

Tel: 664-2474

no 610
no 7055

Aurélio Confecções

Marco Aurélio Furlan Piola

Rua Profª Dona Aruca, 79
Tel: 664-2163



CONFECÇÕES LTDA. ME

Fandy Confecções Ltda.

Carlito e Leandra

Fábrica: Rua Cel. Lúcio Fagundes, 501
Tel: 664-2743
Escritório São Paulo Tel: (011) 241-3194

MAVEST

ESTEFANO B.
VALERIANO

Indústria e Comércio de Confecções Ltda.

Fabricação Própria
Rua Vereador José Sabino, 1678
Tel: 664-1760

ROSA DIAS Confecções

Rua Marechal Deodoro, 239
Tel: 664-2533

CLS. No. 61
PROC. 7055



**Confecções
Ltda.**
Rodrigo e Cecília
Tels: 664-2610
PABX: 664-1633
Rua Júlio Morando, 271



Confecções Ltda

Artigos esportivos, uniformes
para colégios e de praia
Posto 1
Rua José de Melo, 561
Fone: 664-1552
Brodowski
Posto 2
Av: 13 de Maio, 145 - Jd.
Paulistano - Fone: 624-3785
Ribeirão Preto

62
7055



SONIA CONFECÇÕES


Tecidos e Confeções

Confeccionamos: Blaises, Saias, Conjuntos, Vestidos; Masculino, Feminino e Infantil

Rua: Francisco Prudente Corrêa, 300 -

(AO LADO DO AÇOUGUE DO BUCALON) - VILA CRISTAL

Tel.- 664-2156



SOMALHAS LTDA.

Confeções em Tecidos de Malhas Finais
Viscosas - Crepes - "Modelos Exclusivos"

Sonia Elizabete G. de Oliveira - ME

R. BENJAMIM CONSTANTE, 117 - FONE: (016) 664-1717 - F.B. 227-003/241119-SP
C.G.C.-ME: 56.818.748/0002-30 - CEP: 14340-000 - BRUDOWSKI - S. PAULO



TELEFONE:
(016) 664-1265

Aldo Mário Mantovani

R. VILAGEADOR JOSE SAGINO, 1206 - CX. POSTAL 29 - CEP: 14340-000 - BRUDOWSKI SP
INSCR. EST. 227-003/119-110 C.G.C.-ME: 50.409.929/0001-17

Guten Tag

Guten Tag - Granja Leiteira Ltda.


FONE: (016) 664-2225 - FAX: 664-1200

LEITE TIPO A

Produção, Industrialização e Distribuição

FAZENDA CAMPO ALEGRE - CAIXA POSTAL, 32 - CEP 14.340-000 - BRODOWSKI - EST. DE SÃO PAULO
CGC (MF) 74.645.086/0001-46 INSCR. EST. 227.010.588.115

FED. Nº 63
PROC. 7055



coonai
Cooperativa Nacional Agro Industrial Ltda.

COOPERATIVA NACIONAL AGRO INDUSTRIAL LTDA

END: _____ BAIRRO: _____
MUN: _____ UF: _____
FONE: _____ FAX: _____ CEP: _____

Fábrica de Artefatos de Cimento

ege-mf 50.431.576/0001-81 inscr. est. 227.003.173.116

Reatto & Leone Ltda

Plas, Tanques, Ladrilhos, Caixas de Gordura etc.

Rua Antonio Alves Ferreira, 192 Fone (016) 664-1541
CEP 14.340 000 BRODOWSKI - SP



João Adami & Cia Ltda.

INDÚSTRIA E COMÉRCIO DE ARTEFATOS DE CIMENTO, FIBRA DE VIDRO E DEPÓSITO DE MATERIAIS DE CONSTRUÇÃO

Plas, Tanques, Cantoneiras, Cx. de Gordura, Tubos pl poço

Caetano Adami Neto

FÁBRICA: Fones (016) 664-1366 - 664-2166

CGC-MF 45.897.485/0001-04 INSCR. ESTADUAL 227.000.537.114

Rua Floriano Peixoto, 1725 - BRODOWSKI - São Paulo

CMEG Indústria e Comércio de Artefatos de Cimento e Reciclagem de Plásticos Ltda. - ME

cgc-mf 72.741.499/0001-07 inscr. est. 227.010.347.115

Fones (016) 664-2400 - 664-2166

Rua Floriano Peixoto, 1711
BRODOWSKI

Cep 14.340-000
Estado de São Paulo

Comércio e Indústria de Madeiras São João Luiz

Carrocerias Aissa

Cochos, Porteiras, Lascas p/cercas, Palanques, Tulhas p/café,
Curral, Barracões, Batentes, Portas, Carrocerias e Carretas
p/tratores, Dobradiças p/porteiras, Ferragens,
p/madeiramentos e todo tipo de Madeiras Serradas.

Rua Marechal Deodoro, 318
Tel: 664-1663



MARCOPEL

Ex. Papel Color
Indústria e Comércio de
Papel e Ferragens
Tel: 664-1718 Comercial
Tel: 664-1718 Residencial
Praça Cândido Portinari, 79

CEVAL

Alimentos S.A

Estrada Municipal s/nº
Tel: 664-1654

65
705
C

4- UNIDADES HOTELEIRAS REGISTRADAS NO CADASTRO DA PREFEITURA:

4.1:- Nome do Estabelecimento:

- HOTEL MARTINI

Localização:- R. Cap. Américo José Ferreira, 34 (Centro)

4.2:- Número de Apartamentos:

- 04 (quatro)

- Número de Quartos:

- 21 (vinte e um)

4.3:- Número total de Leitos:

- 35 (trinta e cinco)

Ampliação: O Hotel Martini está ampliando suas instalações para proporcionar maior conforto aos turistas; um grande número de apartamentos mais sofisticados corresponderá à demanda cada vez mais crescente.



HOTEL "MARTINI"

— DESDE 1915 —

APARTAMENTOS - QUARTOS INDIVIDUAIS

Sonia Elisabete G. de Oliveira - ME

RUA AMÉRICO FERREIRA, 34 - FONE (016) 664-1546 - INSCR. MUN. 1532
CGC-MP 56.868.748/0001-65 - CEP 14.340-000 - BRODOWSKI - S. PAULO

66
7055

4.1:- Nome do Estabelecimento:

- HOTEL - ESTÂNCIA BRODOWSKI

Localização: Rodovia Cândido Portinari - Km 337

4.2: - Número de Apartamentos:

- 14 (catorze)

4.3:- Número de Leitos:


- 25 (vinte e cinco)







 **HOTEL ESTÂNCIA BRODOWSKI**

Apartamentos - Piscina - Sauna - Salas de jogos e TV - Campo de Futebol
Society - Quadra Poli-esportiva - Pista para Cooper - Amplo Estacionamento

RODOVIA CÂNDIDO PORTINARI, KM 337 - BRODOWSKI - SP
FONE (016) 664 2700 - FAX (016) 664 2888 - CEP 14.340-000

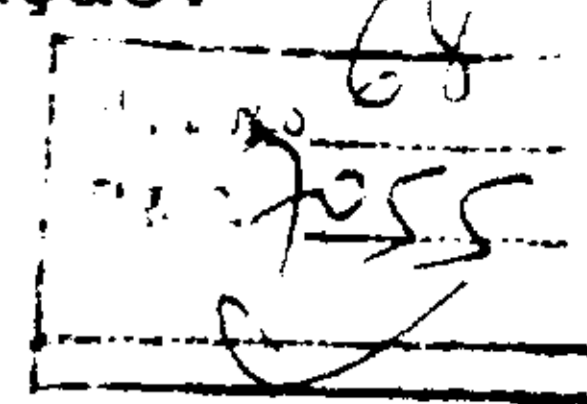


HOTEL ESTANCIA BRODOWSKI
 ROD CÂNDIDO PORTINARI, KM 337 - BRODOWSKI - SP
 FONE (016) 664-2700 - FAX 664-2888 - CEP 14.340-000



62
 2555

*OBSERVAÇÃO: Dados sobre Unidade Hoteleira em fase de construção:



Natureza do Estabelecimento:

- HOTEL - ESTÂNCIA

Localização: Zona Rural

Distância:- 06 (seis) Km de Brodowski

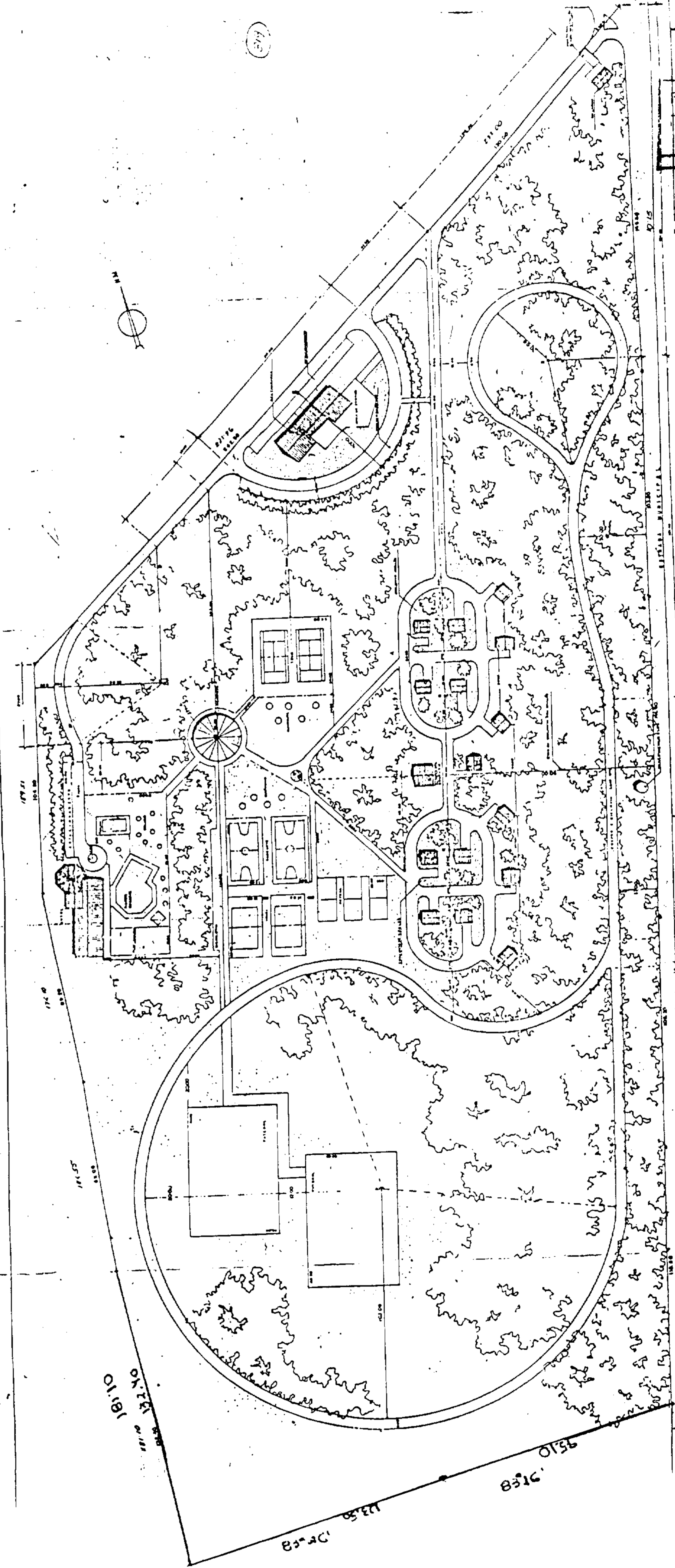
Acesso:- Vicinal Álvaro Toloi (Via Serrana)

Propriedade: Marco Túlio de Andrade

(Tel.: 016-623.2757)

Área a ser construída:

- Previsão:- Sede (Hotel c/ 15 apartamentos)
 - Quiosques (grandes dimensões: lanchonete e convenções)
 - Pista de Ciclovía e Cooper
 - Duas piscinas
 - Quadras de Esporte (Tênis, peteca, vôlei, etc)
- A Tônica será o Paisagismo: Modelo Canadense:
- Vide: Projeto em Anexo



MANCO TUJO DE ANDRÉS
 ALVARO PARRA
 INGENIERO CIVIL
 1910

1910

1046

1038

926

1035

9510

9158

1250

1046

1038

926

1035

9510

9158

1250

7055
 7066

1250

1038

926

1035

9510

9158

1250

1046

1038

926

1035

9510

9158

1250

18110

18210

18310

18410

18510

18610

18710

18810

18910

19010

19110

1250

1046

1038

926

1035

9510

9158

1250

1046

1038

926

1035

9510

9158

1250

1046

1038

926

1035

9510

9158

1250

1046

1038

926

1035

9510

9158

1250

1046

1038

926

1035

9510

9158

1250

1046

1038

926

1035

9510

9158

1250

1046

1038

926

1035

9510

9158

1250

1046

1038

926

1035

9510

9158

1250

1046

1038

926

1035

9510

9158

1250

1046

1038

926

1035

9510

9158

1250

1046

1038

926

1035

9510

9158

1250

1046

1038

926

1035

9510

9158

1250

1046

1038

926

1035

9510

9158

1250

1046

1038

926

1035

9510

9158

1250

1046

1038

926

1035

9510

9158

1250

1046

1038

926

1035

9510

9158

1250

1046

1038

926

1035

9510

9158

1250

1046

1038

926

1035

9510

9158

1250

1046

1038

926

1035

9510

9158

1250

1046

1038

926

1035

9510

9158

1250

1046

1038

926

1035

9510

9158

1250

1046

1038

926

1035

9510

9158

1250

1046

1038

926

1035

9510

9158

1250

1046

1038

926

1035

9510

9158

1250

1046

1038

926

1035

9510

9158

1250

1046

1038

926

1035

9510

9158

1250

1046

1038

926

1035

9510

9158

1250

1046

1038

926

1035

9510

9158

1250

1046

1038

926

1035

9510

9158

1250

1046

1038

926

1035

9510

9158

1250

1046

1038

926

1035

9510

9158

1250

1046

1038

926

1035

9510

9158

1250

1046

1038

926

1035

9510

9158

1250

1046

1038

926

1035

9510

9158

1250

1046

1038

926

5- ÁREAS DE LAZER E RECREAÇÃO

FLS. No. 10
PROC. 1055
C

- 5.1:- De uso público (sócios)
- 5.2:- "CLUBE ATLÉTICO BANDEIRANTE"
- 5.3:- Área Aproximada:
 - 20.000 m²
- 5.4:- Localização:
 - Rua Vereador A. Tomazella, s/n
 - Jardim Bonato
- 5.5:- Equipamentos Existentes:
 - Campo de Futebel
 - Quadras: vôlei e basquete
 - Piscinas com água tratada
 - Quadra de "paddle"
 - Compartimentos para lanchonete, secretaria, reuniões, sanitários e enfermaria
 - Salões para festas e jogos
 - Vestiários
 - Sauna
 - "Play-Ground"

(Inaugurado em 10/10/1982)




CLUBE ATLETICO BANDEIRANTE

Handwritten signature and stamp in the top right corner.

- 5.1:- Uso público (sócios)
- 5.2:- Nome: "CLUBE RECREATIVO 22 DE AGOSTO"
- 5.3:- Área Total:
 - 12.500 m²
- 5.4:- Localização:
 - Rua Franklim M. Sant'Ana, 700
- 5.5:- Equipamentos Existentes:
 - Dois vestiários
 - Um canindê de areia
 - 03 Quadras
 - 03 Piscinas
 - Bar
 - 1 campo de bocha
 - 02 salas: Secretaria
 - 03 Salas: Depósito
 - 03 banheiros avulsos
 - Sauna
 - Possui Poço Artesiano

(Inaugurado em 22/08/1980)




"CLUBE RECREATIVO 22 DE AGOSTO"- (PISCINAS)

- 5.1:- De uso público permanente
- 5.2:- Nome: PARQUE TURÍSTICO E AMBIENTAL PEDRO ZANON"
- 5.3:- Área Aproximada:
- 5.000 m²
- 5.4:- Localização: Vila Cristal
- 5.5:- Equipamentos:
- Espaços de Recreação e Lazer:-
 - "play-ground" e lago artificial represado - a partir de nascentes próximas.
 - O Verde da paisagem foi recriado com árvores de madeira-de-lei
 - A Mata adjacente oferece espaço contemplativo

72
7255

* Inauguração: 22/08/96



PARQUE TURÍSTICO E AMBIENTAL "PEDRO ZANON"

5.1:- De uso público (quintas - sextas - sábados e domingos)

5.2:- Nome:

- PESQUE E PAGUE

5.3:- Área aproximada:

- 500 m

5.4:- Localização:

- Sítio São Judas Tadeu - Saída de Brodowski: Vicinal - Brodowski-Jardinópolis

5.5:- Equipamentos Existentes:

- Estacionamento para 50 (cinquenta) veículos

- Restaurante - Lanchonete

- Lago represado c/ várias espécies de peixes

- Infra-Estrutura para a prática da pesca


- Quiosques

- Piscinas para crianças

- Bancos

- Arborização natural com árvores centenárias

* O espaço constitui atração turística, principalmente nos finais-de-semana.



BRODOWSKI TEM PESQUE-PAGUE

PLS. No. 24
MOC. 7055

O pesque-pague São Judas Tadeu foi inaugurado em Brodowski no início de dezembro. Localizado no sítio São Judas Tadeu saída para Jardinópolis, o pesque-pague tem ampla área, com ar puro e muito verde para quem deseja desfrutar de um ótimo lazer e descanso.

Tudo começou quando MOZART JOSÉ FERREIRA, proprietário da área aposentou-se e teve a idéia de continuar com alguma ocupação. Então surgiu a idéia de abrir um pesque-pague pois no Sítio já havia um grande lago

com capacidade de abrigar uma grande quantidade de peixes.

"A idéia é unir o útil ao agradável pois com o pesque-pague eu posso tirar algum lucro com a venda de bebidas, e porções na lanchonete, além da pescaria ser meu esporte favorito", comentou MOZART.

Antes de abrir o pesque-pague MOZART tinha no lago peixes das espécies traíra, bagre, tilapia nilótica e carpas.

Com o funcionamento do pesque-pague MOZART acrescentou as espécies barbado, tamba-




cú e curimbata.

Na represa existem peixes que variam de 800 gramas a 10 kgs. A média tem variado entre 800 gramas e 2 kgs.

"Todos estão convidados para conhecer o local. A entrada, é grátis, somente o local que dá acesso ao lago tem uma taxa de conservação de R\$ 1,50 para que possamos conservar um ambiente familiar pois estamos recebendo a visita de pessoas de toda a região", disse MOZART.


É válido lembrar que quem for ao pesque-pague para pescar,

não precisa levar varas nem iscas. MOZART empresta varas e fornece isca gratuitamente aos visitantes, "Estamos funcionando às SEXTAS-FEIRAS após às 14:00 hs, SÁBADOS, DOMINGOS E FERIADOS das 08:00 hs às 20:00 hs. Brevemente o pesque-pague terá novas instalações para recreação infantil e novas espécies de peixes serão soltas no lago", concluiu MOZART.



- 5.1:- Uso Público
- 5.2:- Nome: CENTRO DE LAZER DO TRABALHADOR "VICENTE QUÉRCIA"
- 5.3:- Área aproximada:
- 5.800 m²
- 5.4:- Localização:
- AV: Papa João XXIII, s/n
- (Propriedade: Prefeitura Municipal de Brodowski)
- 5.5:- Equipamentos:
- Quadra de Bocha
- Quadra de Malha
- Duas Quadras Poliesportivas descobertas
- Uma Quadra Poliesportiva Coberta (Ginásio de Esportes):-
:- Camarins - banheiros - W.C. - arquibancadas p/ 4.000 pessoas -
palco - lanchenete - escritório - depósitos e bilheteria
- 03 piscinas (uma p/ crianças, uma de adultos e uma olímpica -
todas em reforma)
- 02 vestiários - com construção de saunas
- arquibancadas descobertas e cubosques (em Projeto)
- Campo de futebol de grama sintético
- Arquibancadas descobertas p/ 4.000 pessoas
- 02 vestiários

- * Toda área é cercada por alambrado; tem espaço p/ estacionamento.
* Possui poço semi-- artesiano (15.000 l/h)



CENTRO DE LAZER DO TRABALHADOR "VICENTE QUÉRCIA"

CACHOEIRA "VIOLIN"

9.5.4 76
1990 7055

- 5.1. De propriedade particular: Luiz Mantoani
- 5.2. Cachoeira "Violin"
- 5.3. Queda d'água - aproximadamente 20 m
- 5.4. Localização: Sítio Cachoeira I - 5km da cidade
- 5.5. Equipamentos existentes - nenhum



74
JOSE
C

- 5.1:- Uso Público (sócios)
- 5.2:- Nome: SOCIEDADE RECREATIVA BRASILEIRA
- 5.3:- Área:
 - 500 m²
- 5.4:- Localização
 - Rua General Carneiro, 750
- 5.5:- Equipamentos:
 - Piso Inferior
 - Amplo salão p/ festas e Eventos
 - Palco 8m x 4m
 - Camarins
 - Estúdio
 - Sanitários
 - Bar
 - Copa
 - Cozinha
 - Piso Superior
 - Boate (discoteca)
 - Sanitários
 - Bar
 - Escritório



SOCIEDADE RECREATIVA BRASILEIRA

(CARNAVAL)


* Existe um anexo (a ser inaugurado em setembro de 96) - a "Casa do Trabalhador":

- Salão
- Camarins
- Lanchonetes
- Vestiário
- W.C.

78
7055

* Com área externa (Recreação e Lazer)

*OBSERVAÇÃO: O Complexo "Centro de Lazer Vicente Quêrcia" está totalmente reestruturado.



"CASA DO TRABALHADOR"



Prefeitura Municipal de Brodowski

ESTADO DE SÃO PAULO

OFÍCIO N.º

PROG. 7055

DECLARAÇÃO

Declaro - para fins de atendimento à exigência do Decreto nº. 11.022, de 28/12/1.977, que Regulamenta a Lei nº 1.457 - de 11/11/1.977 - no seu artigo 3º e seus incisos, - combinado com o inciso 3º, do artigo 4º - nos itens: 3, 4 e 5 (Anexo I - FUMEST) que as informações apresentadas neste DOCUMENTO correspondem à VERDADE.

Brodowski, 14 de outubro de 1.996

AILDO FURLAN
- PREFEITO MUNICIPAL -

Nos termos do item 3, parágrafo único do artigo 148, da VIII Consolidação do Regimento Interno, a presente proposição esteve em pauta nos dias correspondentes às 157ª a 161ª Sessões Ordinárias (de 29/10 a 4/11/96), não tendo recebido emendas ou substitutivos.

DOL, 5/11/96.

91

As Comissões de:
I) Constitucionais e Justiça;
II) Esportes e Turismo.

05/novembro/1996

COMISSÃO DE CONSTITUIÇÃO E JUSTIÇA

ENTRADA

EM 08/11/96

CRAT

COMISSÃO DE CONSTITUIÇÃO E JUSTIÇA

ENTRADA

EM 08/11/96

COMISSÃO DE CONSTITUIÇÃO E JUSTIÇA
DISTRIBUIÇÃO

ao Senhor Dep. Alexsandro Vieira
com prazo para devolução de 10 dias

Presidente

COMISSÃO DE CONSTITUIÇÃO E JUSTIÇA

DISTRIBUIÇÃO

Ao Senhor Dep. Candido Galvão
com prazo para devolução de 10 dias

01/02/97
[Assinatura]
Presidente

PL 679/96

S.n.º 92
RGL 7055/96

23 março 1999

VANDELEI MACRIS

Ordenamento Legislativo
do Processo Legislativo
Publicado no DIÁRIO OFICIAL
de 9-04-99