

PROTÓCOLO  
 REGISTRO GERAL LEGISL.  
 11 de 05/02/1997  
 Autuado c/ 11  
 Ass. 3

Publique-se Inclua-se em  
 data por 5 sessões  
 04 / fev 1997  
 RICARDO TRÍPOLI - Presidente

PROJETO DE LEI Nº 06, DE 1997

Fls. N.º 01  
 PROC. 11  
 3

Transforma em estância turística o município de Guararema.

A ASSEMBLÉIA LEGISLATIVA DO ESTADO DE SÃO PAULO decreta:

PAULO decreta:

Artigo 1º - Fica transformado em Estância Turística o Município de Guararema.

Artigo 2º - Esta lei entrará em vigor na data de sua publicação.

**JUSTIFICATIVA**

Transformada a categoria de município em 1898, através da Lei nº 528, de 03 de julho daquele ano, Guararema, que na língua tupi-guarani significa Pau D'Alho devido à abundância dessa árvore naquela região, situa-se na região de Mogi das Cruzes, distante 75 km da Capital de São Paulo.

Com população estimada em cerca de 18.000 habitantes e área de 262 km², o município de Guararema contempla diversos pontos turísticos aliados a sua bela paisagem natural.

As festas tradicionais, os locais históricos que contam o nascimento da cidade e a rica variedade de cultivos de sua agricultura, fazem de Guararema um município de destaque no cenário turístico do Estado.

Os aspectos da história da criação de Guararema, os pontos turísticos e todos os dados econômicos, geográficos e demográficos, estão extensamente descritos em documentário relatado pela Prefeitura local, cujo teor anexamos ao presente projeto a fim de melhor ilustrar as características do município, pelo qual esperamos seja transformado em estância turística com a aprovação do presente projeto de lei.

Sala das Sessões, em

CAMPOS MACHADO

Serviço de Suporte e Conferência  
 Esta proposição contém  
 1 assinatura  
 SSC. 4 / 2 / 1997  
 Conférente

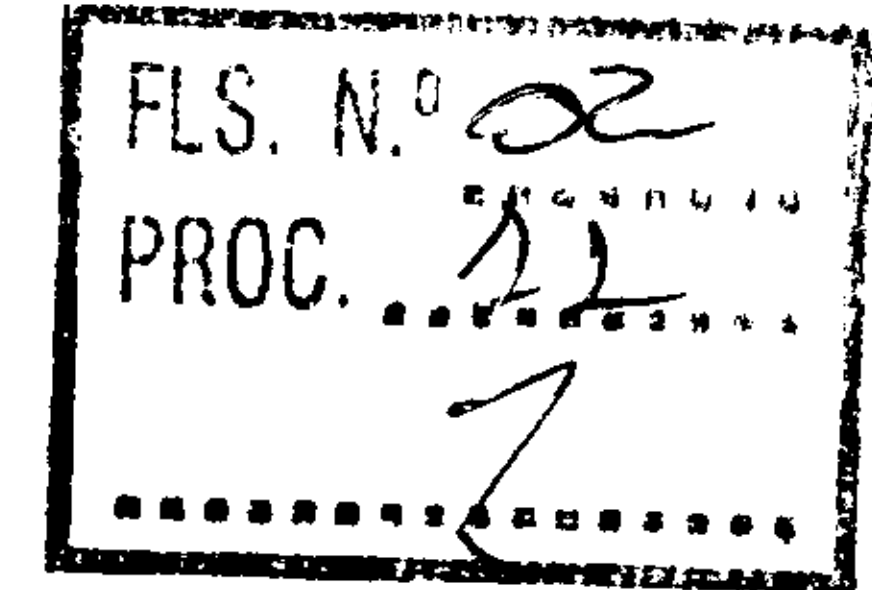
Divisão de Ordenamento Legislativo  
 Serviço de Processo Legislativo  
 Publicado no "DIÁRIO OFICIAL"  
 de 05/02/97

ENTREDELA MESA EM: 1513 46 000079



# PREFEITURA MUNICIPAL DE GUARAREMA

ESTADO DE SÃO PAULO



## GUARAREMA HISTÓRICO

Entre os numerosos núcleos de povoações surgidos no interior de São Paulo, logo que a população da sede da Capital iniciou a dispersão rumo as matas e apontada na região do médio Paraíba, no topo de uma colina circundada por montanhas e aldeamento de índios, fundado em meados do século XVI, por GASPARD CARDOSO, Capitão Mor de Mogi das Cruzes e que tornou-se mais tarde ARRAIAL DA ESCADA. Nesse local em 1654 os frades capuchinhos, levantaram uma capela em louvor a Nossa Senhora da Escada, segundo dizem porque havia uma escada entre a barragem do rio e o lugar onde se ergueu a capela. Pelo seu crescente e freqüente progresso foi o Arraial da Escada elevado a FREGUESIA DA ESCADA pela Lei nº 09 de fevereiro de 1846. Porém esse fato foi revogado pela Lei nº 06 de 23 de maio de 1850, pois o Arraial teve atrofiado sua propriedade em consequência da atração exercida pelos outros vizinhos. Só em 1872 pela Lei nº 01 de 28 de fevereiro foi definitivamente elevado a Distrito de Paz. Foram seus primeiros dirigentes: Benedito Antonio de Paulo, Antonio de Mello Franco e Joaquim Alves Pereira. Como vigário da nova paróquia que surgia, veio o Padre Miguel Piement e a 03 de julho de 1872 a capela de Nossa Senhora da Escada foi instituída canonicamente e hoje faz parte do Patrimônio Histórico Nacional. Em 1875 Dona Laurinda de Souza Leite a fim de auxiliar uma ex-excrava Maria Florência, fez-lhe doação de um quinhão de terra situado as margens do rio Paraíba, em lugar plano distante 06 Km do arraial da escada, pouco acima do ribeirão Guararema. Levada por sentimentos religiosos Maria Florência deliberou construir numa parte do terreno recebido uma capela para o santo padroeiro de sua devoção São Benedito. Com o auxílio de outras pessoas e algumas economias suas, Maria Florência em pouco tempo conseguiu terminar a construção da Capela de São Benedito. Aos poucos foram se estabelecendo outros moradores nos arredores da capela, formando-se um vilarejo que recebeu o nome de "GUARAREMA" - (do tupi guarani - Pau D'Alho), devido a abundância dessa árvore naquela região. Em julho de 1876 inaugurou-se o trecho da E.F.C.B. entre Mogi das Cruzes e Jacareí com passagem da



# PREFEITURA MUNICIPAL DE GUARAREMA

ESTADO DE SÃO PAULO

FLS. N.º 03
PROC. 55
.....
.....


estrada de ferro pela Vila, esta se desenvolveu rapidamente e por Decreto de 08 de janeiro de 1890, a sede do Distrito de Paz da Escada foi transferida para o povoado de Guararema, que foi elevado a categoria de Município pela Lei 528 de 03 de julho de 1898 e como tal instalada a 19 de setembro de 1899. Com a instalação da Primeira Câmara Municipal de Guararema, foram empossados: Major José de Paula Lopes, Joaquim Paião, Maximino Prudêncio de Mello, Benedito de Souza, Joaquim Alves Pereira e Benedito de Souza Ramalho. Em 23 de setembro de 1899 foram realizadas eleições dos Poderes Municipais, sendo presidente o Major Paula Lopes e Vice Presidente Joaquim Paião. Foram Intendentes Municipais: Benedito de Souza Ramalho, Secretário músico e compositor Julio Cezar Nascimento. Comissão de Justiça e Finanças Major de Paula Lopes e Joaquim Alves Pereira, Comissão de Obras Públicas e Higiene, Benedito de Souza Ramalho, Benedito Pinto de Souza e Maximino Prudêncio de Mello. O Município conta atualmente com um Distrito de Paz, pertence a Comarca de Mogi das Cruzes, 319º Zona Eleitoral e Delegacia de Polícia de 5º classe, pertence ao DEGRAN, subordinada a Seccional de Mogi das Cruzes. A denominação dos habitantes do Município é ....

**“GUARAREMENSE”**



# PREFEITURA MUNICIPAL DE GUARAREMA

ESTADO DE SÃO PAULO



## I - ASPECTOS FÍSICOS:

- |    |                      |   |                     |
|----|----------------------|---|---------------------|
| a) | Área                 | - | 262 Km <sup>2</sup> |
| b) | Altitude da sede     | - | 579 metros          |
| c) | Distância da Capital | - | 75 Km               |

## II - POPULAÇÃO (CENSO DE 1990)

17.862 Habitantes

- |                            |   |                        |
|----------------------------|---|------------------------|
| Densidade Demográfica      | - | 68 hab/Km <sup>2</sup> |
| Número de eleitores (1995) | - | 14.000                 |

## III - ESTRADAS MUNICIPAIS

- |    |   |           |
|----|---|-----------|
| a) | extensão total (não pavimentada)              | 185,50 Km |
| b) | estradas principais :                         |           |
|    | GRM 010 - Guararema/Bairro Itapema/Cachoeira  | - 16 Km   |
|    | GRM 020 - Guararema/Divisa de Santa Branca    | - 10 Km   |
|    | GRM 050 - Guararema/Salto do Itapeti          | - 13 Km   |
|    | GRM 060 - Guararema/Divisa Mogi das Cruzes    | - 12 Km   |
|    | GRM 070 - Guararema/Freg. Escada/Maracatu     | - 9,5 Km  |
|    | GRM 449 - Guararema/Km 66/SP                  | - 2 Km    |
|    | GRM 469 - Guararema/Bairro Putim/ Lagoa Nova- | 5 Km      |


## IV - ORÇAMENTO MUNICIPAL ANO 1996 - RS 14.000.000,00

## V - ASPECTOS ECONOMICOS

- |    |                              |   |  |
|----|------------------------------|---|--|
| a) | Imóveis rurais               | - | 1.854  |
| b) | Estabelecimentos Industriais | - | 03 grandes - 04 médios -<br>vários pequenos.                                     |
| c) | Estabelecimentos Bancários   | - | 04 (Banespa S/A -<br>BradescoS/A - Banco do Brasil<br>-Nossa Caixa Nosso Banco). |

### PECUÁRIA

- |     |                         |   |                        |
|-----|-------------------------|---|------------------------|
| 01. | Pastagem natural        | - | 4.000 ha               |
|     | cultivada               | - | 1.500 ha               |
| 02. | Rebanho Bovino p/ corte | - | 4.000 cabeças          |
|     | Rebanho Bovino p/ leite | - | 8.000 cabeças          |
| 03. | Galinaceos              | - | 15.000 cabeças p/corte |
|     |                         | - | 60.000 cabeças p/ovos  |
| 04. | Leite Tipo B            | - | 1.300.000 litros p/ano |
|     | Leite Tipo C            | - | 500.000 litros p/ano   |
| 05. | Suínos                  | - | 600 cabeças            |
| 06. | Cavalo                  | - | 1.000 cabeças          |
| 07. | Bufalo                  | - | 100 cabeças            |



# PREFEITURA MUNICIPAL DE GUARAREMA

ESTADO DE SÃO PAULO

FLS. N.º 05
PROC. 22

## AGRICULTURA

01.	Feijão	-	50 ha
02.	Arroz	-	19 ha
03.	Batata	-	20 ha
04.	Mandioca	-	60 ha
05.	Milho	-	360 ha
06.	Cana de Açúcar	-	200 ha
07.	Goiaba	-	4.000 pés
08.	Uva	-	600 pés
09.	Jaboticaba	-	2.000 pés
10.	Nectarina	-	1.800 pés
11.	Pessegos p/ mesa	-	8.000 pés
12.	Ponkan	-	20.000 pés
13.	Caqui	-	42.000 pés
14.	Limão	-	2.000 pés
15.	Laranja	-	5.000 pés
16.	Maracuja	-	01 ha
17.	Tomate	-	10 ha
18.	Eucalipto	-	4.000 ha
19.	Rosas	-	200 ha

Hortalças : abóbora seca - abobrinha - alho - batata doce - pepino - beringela - couve - jiló - milho verde - pimentão - vagem .

## VI - ASPECTOS CULTURAIS

a)	Estabelecimentos de ensino de 1º grau	-	15
b)	Estabelecimentos de ensino de 2º grau	-	01
c)	Estabelecimentos de ensino de 1º grau(zona rural)	-	13
e)	Escolas Municipais de Educação Infantil	-	04 (Centro)
	01 (Creche e Pré-Escola) - 03 (zona rural) Creche e Pré-Escola.		
f)	Clubes de Serviços	-	01
g)	Entidades Esportivas	-	01
h)	Rádios	-	02

## VII - ASSISTÊNCIA MÉDICA

a)	Santa Casa de Misericórdia
b)	Centro de Saúde do Estado
c)	Asilo São Vicente de Paula
d)	02 Postos de Saúde Municipal

## VIII - ASPECTOS URBANOS

a)	Prédios	-	3.221 total
	residenciais - 2.842; apartamentos - 56; comerciais - 95; industriais - 17		
	institucionais - 19; religiosos - 23; governo - 04; outros - 65		
b)	Terrenos	-	5.494



# PREFEITURA MUNICIPAL DE GUARAREMA

ESTADO DE SÃO PAULO

FLS. N.º 06
PROC. 27

- |    |                       |   |  |
|----|-----------------------|---|--|
| c) | Ligações elétricas    | - | 5.807  |
|    | 1. urbana             | - | 3.079  |
|    | 2. rural              | - | 2.728  |
| d) | Aparelhos telefônicos | - | 1.786  |
| e) | Hotéis                | - | Guararema Real Park ****<br>Pousada Campestre Vale dos Sonhos<br>Pousada Campestre Estiva<br>Pousada Sapucaia<br>São Pedro   |
| e) | Restaurantes          | - | 15<br>Restaurante Campestre "COLT"<br>Restaurante Pousada Vale dos Sonhos<br>Restaurante Princesinha do Vale<br>Restaurante do Valmir<br>Restaurante Cheiro Verde<br>Restaurante do Gil<br>Restaurante Toca do Frango<br>etc, etc .... |
| f) | Supermercados         | - | 02   |

## IX - ASPECTOS TURÍSTICOS

### a) CACHOEIRA DO PUTIM

Localiza-se a 8 quilômetros do centro da cidade, na divisa dos Municípios de Guararema e Santa Branca em uma fazenda de plantação de eucaliptos da Cia. Suzano de Papel e Celulose.

Para se chegar às águas da cachoeira não é nada fácil, porém isto não é um obstáculo para as diversas pessoas que a procuram. São 15 (quinze) metros de água e com suas pedras formam escorregadores naturais.

Além da Cachoeira do Putim temos outras como a Cachoeira do Zécão/Valparaíba/Barão.

### b) PEDRA MONTADA

Localizada a 100 metros da estrada da Petrobrás é uma área abandonada, porém onde se esconde uma verdadeira escultura da natureza.

Ninguém pode explicar essa belíssima sobreposição de pedras que ali se encontra.



# PREFEITURA MUNICIPAL DE GUARAREMA

ESTADO DE SÃO PAULO

FLS. N.º 07
PROC. 2L
.....

## c) IGREJA DE NOSSA SRA. DA ESCADA - CAPELA DA AJUDA

Construída em 1652 pelos jesuítas, representa a formação do próprio Município de Guararema.

Situada no bairro da Freguesia da Escada a 3,5 quilômetros do centro da cidade, a igreja resistiu a ação do tempo, passou por reformas e ampliações até ser tombada o pelo Patrimônio Histórico Nacional no dia 25 de janeiro de 1941

Em 1982, a igreja passou por uma reforma definitiva quando foi construída a praça em frente a mesma.

Esta é a única igreja do Brasil que possui a imagem de São Longuinho, conhecido popularmente como o Santo das coisas perdidas.

No centro da capela está enterrado o frei José de Santa Bárbara de Bittencourt que faleceu em 29 de setembro de 1890.

## d) RIO PARAÍBA DO SUL (não poluído)

Com sua água não poluída torna o próprio rio e a cidade atrativos aos turistas que podem se banhar, pescar (peixes como piaba, piabanha, traíra, coribatá) e passear de barco.

A preservação não se encontra apenas na água, mas ao seu redor com a presença da vegetação de animais silvestres.

O Paraíba já foi rota fluvial de embarcações de transporte de madeira e carvão.

Com a nascente em Paraibuna, em São Paulo, o rio Paraíba do Sul deságua na cidade Rio de Janeiro e sua extensão é de 1.058 quilômetros.

Em épocas de chuvas assume aspecto barrento, porém logo voltando para sua cor natural: o verde escuro

Também é composto de várias ilhas que são forte ponto atrativo do Município, popularmente conhecidas como **ILHAS DO RIO PARAÍBA**.

## e) PAU D'ALHO

É uma praça que foi reurbanizada há cerca de 02 anos e tornou-se um dos mais belos e procurados pontos turísticos do Município, pois lá pode-se desfrutar da tranquilidade, além do belo cenário.



# PREFEITURA MUNICIPAL DE GUARAREMA

ESTADO DE SÃO PAULO

FLS. N.º 08
PROC. 52
.....
.....

A beleza dos paus d'alho (árvores que cheiram a alho), um dos quais com 33 metros de altura, as corredeiras do Rio Paraíba e suas ilhas (Vermelha, Amarela e Pau D'alho) deslumbram o mais desatento espectador.

## f) IGREJA DE NOSSA SRA. D'AJUDA

Fundada por volta de 1700, é uma das construções jesuíticas mais antiga no estado, contudo não existem informações exatas sobre sua construção às margens do rio Paraíba.

Para alcançá-la é necessário escalar 81 (oitenta e um) degraus. Foi núcleo religioso das fazendas próximas, servindo também de cemitério, enterrando-se os brancos no interior do templo e os escravos atrás.

Em 1927, José Benedito da Cruz, um artista sacro, pintou o forro da capela com a figura de Nossa Senhora rodeado por 11 querubins.

A capela possui uma imagem de Nossa Sra. D'Ajuda, em madeira policromada, provavelmente de origem portuguesa, datada do século XVIII.

Em 24 de setembro de 1984 a capela foi tombada com monumento de interesse histórico-arquitetônico pela CONDEPHAAT.

## g) ESTRADA DE FERRO

Sua história confunde-se com a própria história da cidade, servindo de transporte de pessoas e mercadorias até sua paralisação na década de 70.

A ponte, próxima à estação de trem, é de origem inglesa e sua arquitetura chama a atenção de todos que a vêem.

A estação de trem foi reformada e transformada em centro cultural onde funcionam uma biblioteca e um salão de exposições.

## h) VISTA PANORAMICA

Também conhecida como Morro do Gerbásio, é uma área com 19.200 metros quadrados, situada na área central da cidade com 80 metros de altura. Proporciona uma visão privilegiada da cidade e da região.



# PREFEITURA MUNICIPAL DE GUARAREMA

ESTADO DE SÃO PAULO

FLS. N.º 03
PROC. 81
.....
.....

## X - VEÍCULOS REGISTRADOS

a)	Carros	-	980
b)	Caminhões	-	68
c)	Camionetas	-	148
e)	Tratores	-	15
f)	Motocicletas	-	265

## XI - FESTAS TRADICIONAIS

### 1.- Festa do Divino Espírito Santo - mês de junho

Realizada no mês de junho, sem dúvida, é uma das festas mais tradicionais da região.

Há vários anos, a festa reúne moradores e turistas em torno de bandeiras e símbolos bíblicos, percorrendo os bairros da cidade.

Durante vários dias, os festeiros iniciam a comemoração às 06:00 horas com a alvorada. Em seguida a procissão durante todo o dia, até o final da noite quando é realizada a missa na Matriz e a quermesse.

### 2) - Festa da Lagoa Nova

Comemorada no mês de agosto é uma das poucas festa que ainda guardam traços da comemorações realizadas no passado. Os fogos e algumas brincadeiras ainda fazem parte do festejo.

As comemorações duram uma semana e dentro da programação como em todas as festas há o tradicional café com biscoitos, o afogado, o levantamento do mastro, a novena, as brincadeiras populares e as tradicionais danças folclóricas.


### 3) - Festa do Peão Boiadeiro - mês de junho

Desde 1989, a Festa do Peão passou a configurar no calendário de Guararema e todos os anos é esperada com ansiedade.

Várias são as atividades realizadas durante os dias que ocorrem a festa, tais como: rodeios, cavalgadas, shows, apresentações de cavaleiro, barracas de artesanatos e comidas típicas.

A organização do evento é de responsabilidade da Prefeitura e do Fundo Social de Solidariedade e toda verba é revertida às obras da Promoção Social.

Além dessas festividades há ainda 2 eventos realizados anualmente:



# PREFEITURA MUNICIPAL DE GUARAREMA

ESTADO DE SÃO PAULO

FLS. N.º	10
PROC. N.º	92
.....	

- 4.- Festa do Capitão - mês de julho
- 5.- Festa de Nossa Senhora da Escada (Aniversário da cidade) - mês de setembro

No dia 19 de setembro é comemorado o aniversário de Guararema com desfiles das escolas da cidade e ainda outras atividades que alegrem esta data.

- 6.- Festa de Nossa Senhora da Ajuda - mês de setembro
- 7.- Festa da Criança - mês de outubro

## XII - DANÇAS TRADICIONAIS

a) **Cavallhada** - Os participantes fazem demonstração com cavalos e chicotes, cruzam espadas e atiram bolas de marcela - flor usada para encher travesseiros e almofadas - uns nos outros. Tudo isso com ritmo e clareza nos movimentos.

b) **Moçambique** - De origem africana, como o próprio nome sugere, é um bailado guerreiro sem enredo, ao som de instrumentos de percussão.

Apesar da estrutura original da dança não comportar enredo, ela é executada, na região, com trocadilhos e cantigas que registram momentos religiosos, homenageando São Benedito e a Nossa Sra. da Escada.

O vestuário dos componentes é constituído de calça azul-marinho, camisa e boné brancos, fitas vermelhas e verdes amarradas no braço, simbolizando o sangue e a mata.

## XIII - FERIADOS MUNICIPAIS

- a) Sexta Feira Santa - Data móvel
- b) Dia de Corpus Cristi - Data móvel
- c) Aniversário da Cidade/Dia de São Benedito - Dia 19 de setembro
- d) Finados - Dia 02 de novembro

## XIV - LIMITES DO MUNICÍPIO

- |                   |                 |                    |
|-------------------|-----------------|--------------------|
| a) Biritiba Mirim | b) Jacarei      | c) Mogi das Cruzes |
| d) Salesópolis    | e) Santa Branca | f) Santa Isabel    |

**"GUARAREMA - A PEROLA DO VALE"**





As Comissões de:  
I) Constituintes e Justas  
II) Espectos e Tolerância  
18/02/97

DEPARTAMENTO DE COMISSÕES  
PROTÓTIPO  
ENTRADA EM 19.2.97  
Medeiros

COMISSÃO DE CONSTITUIÇÃO E JUSTIÇA  
ENTRADA  
EM 21/02/97

COMISSÃO DE CONSTITUIÇÃO E JUSTIÇA  
DISTRIBUIÇÃO  
Ao Senhor Dep. Hatício Simionatto  
com prazo para devolução de nº 10  
27 02 97  
President

JUNTADA  
Segue Cota Relator  
encaminhado DADE  
de 12 a partir  
S.O. 01 03 97  
SECRETARIO DE COMISSÃO

Arquive-se nos termos do Art. 17<sup>o</sup>  
da IX CRI. Publique-se este  
Despacho.  
23 / Março / 1999  
VANDERLINDO Presidente MACIEL

Divisão de Ordenamento Legislativo  
Serviço de Processo Legislativo  
Publicado no DIÁRIO OFICIAL  
de 9-04-99

*[Handwritten flourish]*

RENTADA - Segue fls  
numeradas sob n.<sup>o</sup>  
PROT. 04/97  
ASS. [Signature]

OCORRÊNCIA  
NOME DO: Edméa  
DATA: 11/4/97  
ASSINATURA: [Signature]  
PROTOCOLO:

*[Large handwritten flourish]*