



Publique-se Inclua-se em
a por *cinco* sessões
02 FEB 96
RICARDO TRÍPOLI - Presidente

GABINETE DO GOVERNADOR
DO
ESTADO DE SÃO PAULO

São Paulo, 29 de dezembro de 1995.

A-nº 186/95

PROTOCOLO
REGISTRO GERAL LEGISLATIVO
18 de 212
Folhas 06

Ass. [Signature]

Senhor Presidente

Recebido na ASS. LEGISLATIVA DA MESA
às 5 horas e 02 minutos
de 29 de dezembro de 1995
[Signature]

ENTREGUE A MESA EM
- 2 FEB 12 19 95 000052

Tenho a honra de encaminhar, por intermédio de Vossa Excelência, à elevada deliberação dessa nobre Assembléia, o incluso projeto de lei que autoriza o Departamento de Estradas de Rodagem – DER a ceder, gratuitamente, ao Município de Barbosa, direitos possessórios que detém sobre faixa de terra ali situada.

Trata-se de imóvel com 28.374m², que integra a via de acesso da SP-425 àquela localidade.

Com o desenvolvimento da cidade, a referida via adquiriu características urbanas irreversíveis, circunstância que está a aconselhar a transferência da área ao próprio Município, o qual se encarregará de realizar, por sua conta, os serviços de conservação do trecho em causa.

Ouvido, nos termos do Decreto nº 40.065/95, o Conselho do Patrimônio Imobiliário manifestou-se favoravelmente à medida, em face das razões invocadas para sua efetivação.


Enunciados, dessa forma, os motivos que inspiram minha iniciativa, submeto o assunto a essa Casa de Leis, fazendo juntar os documentos necessários à sua instrução.





GABINETE DO GOVERNADOR
DO
ESTADO DE SÃO PAULO

- 2 -




Ao ensejo, renovo a Vossa Excelência meus protestos de minha alta consideração.

Mário Covas
GOVERNADOR DO ESTADO

A Sua Excelência o Senhor Deputado Ricardo Trípoli, Presidente da Assembleia Legislativa do Estado.



MEMORIAL DESCRITIVO




de imóvel rural abrangido pela extensão do perímetro urbano de Barbosa, com as seguintes divisas e confrontações:

Inicia no marco A, localizado no lado direito de quem saindo de Barbosa, se dirige à Rodovia SP-425 e segue trecho em curva e trecho em reta, numa extensão de 938,68 metros, confrontando com terras que constam pertencer a JOAO CAETANO CAMPOS DE ALMEIDA, até encontrar o marco B, ainda no lado direito do acesso e no início do ramo de saída para José Bonifácio; no marco B vira à esquerda e segue em linha reta numa extensão de 30,00 metros, divisando com terras do DER no dispositivo de entroncamento do acesso com a Rodovia SP-425; até encontrar o marco C no lado esquerdo do acesso e no final do ramo de entrada no acesso; no marco C vira à esquerda e segue trecho em reta e trecho em curva numa extensão de 952,92 metros, confrontando-se com terras que constam pertencer a JOAO CAETANO CAMPOS DE ALMEIDA, até encontrar o marco D situado ainda no lado esquerdo do acesso; no marco D vira à esquerda e segue em linha reta numa extensão de 30,00 metros; divisando com terras do município de Barbosa, até encontrar o marco A inicial, fechando a poligonal e encerrando uma área de 28.374,00 metros quadrados.

Benfeitorias existentes: cerca de arame farpado com mourões de concreto e 4 fios de arame, de ambos os lados da faixa, numa extensão de 1.891,60 metros lineares. Pavimentação com 7,00 metros de largura, extensão de 945,80 metros e composta de base de solo - cimento com 15,00 cm de espessura e tratamento superficial triplo com posterior recapeamento com pré-misturado a quente.

CPT.11-08 de dezembro de 1.994


JOSE ROBERTO BACHIEGA
Engo. Chefe da CPT.11

JRB/em

CMA

C

Planta de fls. 10

Cópia xerográfica extraída de fls. 9 do Processo
n.º 220732/95 em 24.11.95 por MR
Funcionária da ATL.

VISTO

MR
Maria Regina F. Rodrigues
ENG. SETOR - CONFERÊNCIA
RG. 9.538.232

JOÃO CAETANO CAMPOS DE ALMEIDA

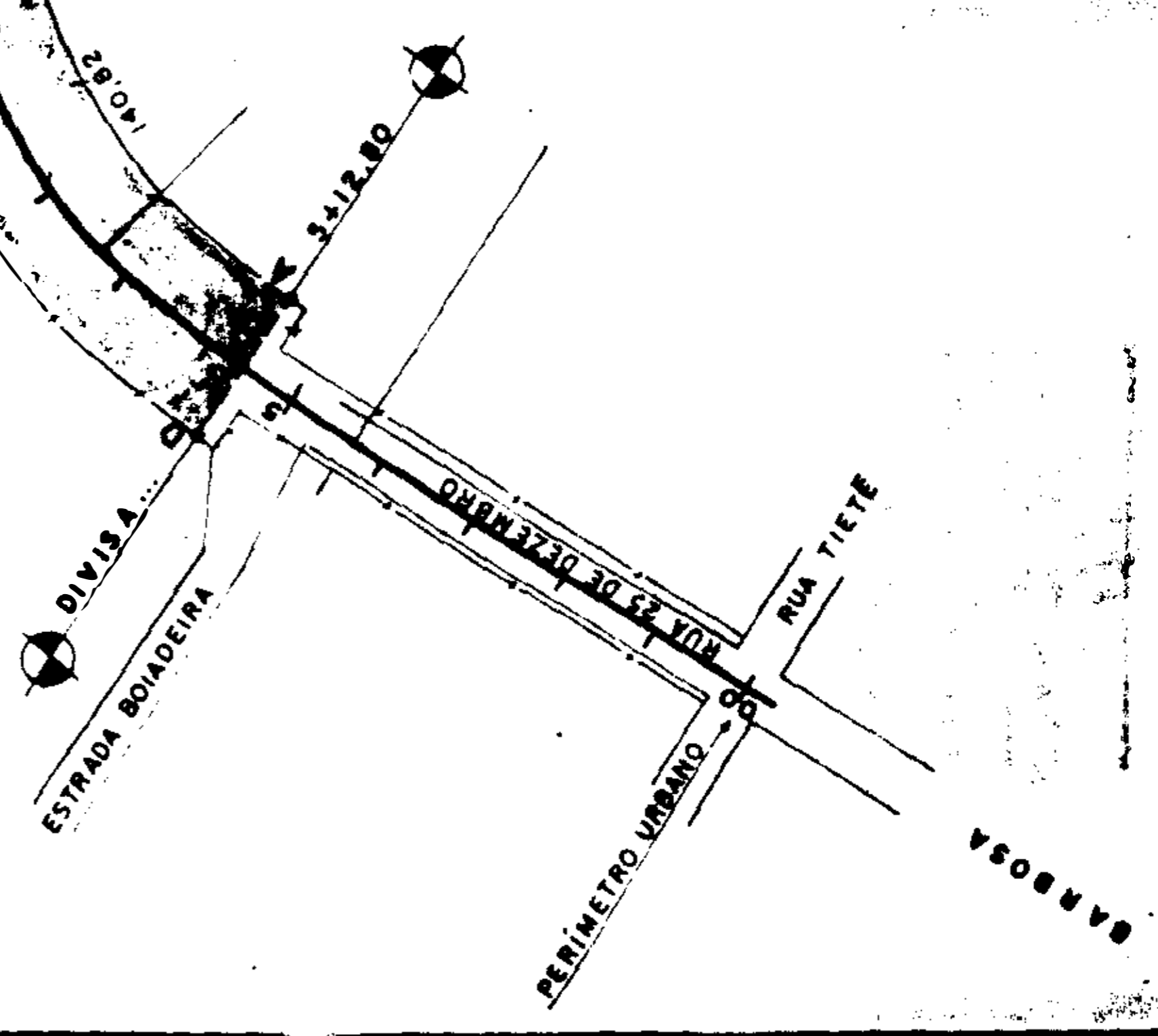
JOÃO CAETANO CAMPOS DE ALMEIDA

797,86

797,86

15,00
15,00

80



PLANTA GERAL DE DESAPROPRIAÇÃO

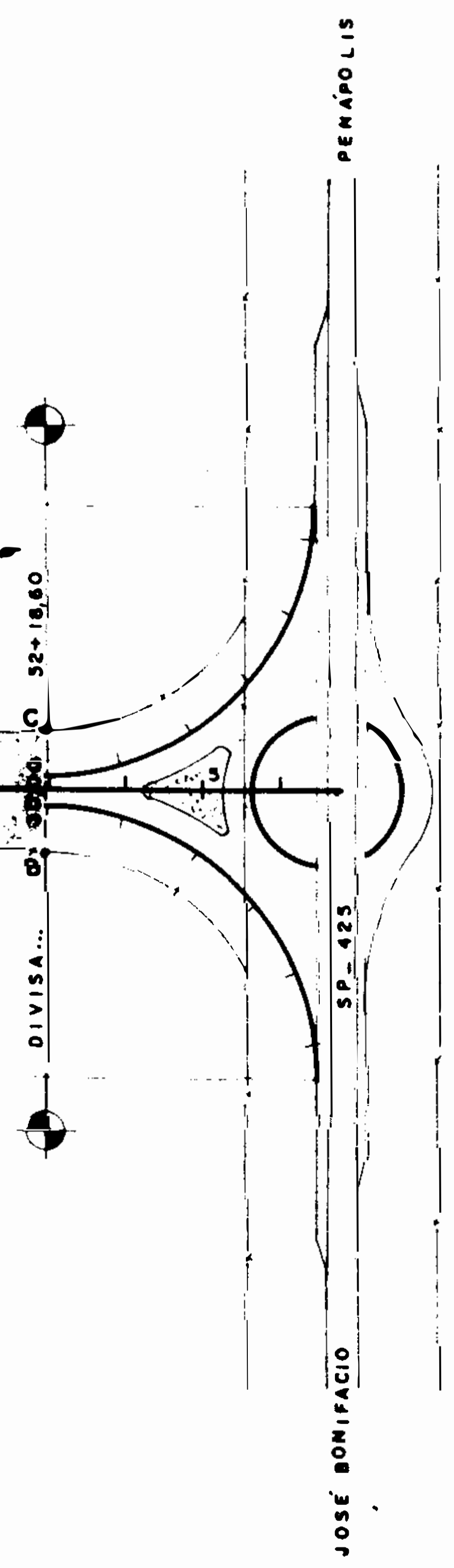
APROVAÇÃO DO DIRETOR DR -	CHEFE DA COT -
DIRETOR DO ST -	CHEFE DA CTT -
ENSP CHEFE DO CET -	DESENHISTA
	JONAS 07/11/1994
	TOPOGRAFO

ESTRADA : SP - 425
 TRECHO : VIA DE ACESSO A BARBOSA
 DO Km : _____ AO Km : _____
 DA ESTACA : 5+12,80 A ESTACA : 52+18,60
 ESCALA : 1:2.000

ÁREA QUE CONSTA PERTENCER AO (D.E.R.) PRETENDIDA PELA PREF. MUNICIPAL DE BARBOSA
 PLANTA CADASTRAL GERAL PAT. N° : _____ de / /

DIMENSÕES				
DO PONTO	AO PONTO	DISTÂNCIA	PROPRIETÁRIOS	ÁREAS
A	B	938,68	JOÃO CAETANO CAMPOS DE AL MEIDA	-
B	C	30,00	SP - 425	-
C	D	952,92	JOÃO CAETANO CAMPOS DE ALMEIDA	-
D	A	30,00	RUA 25 DE DEZEMBRO	-
ÁREA TOTAL :				28.374,00 M2

DESENHO N° 3.439		DR - 11	DER - SP
AUTOS N°		CME / AEE	
ARQUIVO REGIONAL		DATA	PREFIXO
		29-11-94	PAT.
		MÓVEL	N°
		3A	31823
ARMÁRIO	GAVETA	GAVETA	DIVISÃO
	PRANCHA	ARQUIVISTA	MAPA
		Neves Teixeira	11-A



JUNTADA

Seguo juntada **uno**

fl. de n.º 7

D.O.L., 12 / 2 / 1996

OK

Nos termos do Item 3, Parágrafo único do artigo 148, da VIII Consolidação do Regimento Interno, a presente proposição esteve em pauta nos dias correspondentes às 3ª à 7ª Sessões Ordinárias (de 6 a 12 de fevereiro de 1996), não tendo recebido emendas e substitutivos.

Folha 7
Processo 18/96
ON

D.O.L. 13 de fevereiro de 1996

ON

As Comissões de:
I) Constitucional e Judiciária;
II) Transportes e Comunicações
(art. 33, I da "VIII CRJ")
13/fevereiro/1996

EXPEDIENTE DAS COMISSÕES
ENTRADA
EM 15.02.1996

ON

COMISSÃO DE CONSTITUCIONAL E JUSTIÇA
EM
EM 15.02.96
Secretário de Comissão

COMISSÃO DE TRANSPORTES E COMUNICAÇÕES

Candido Goulas

com prazo para devolução dentro de 10 dias
26/02/96

Presidente

JUNTADA

Segue Juntada Parecer do

Relator - C.C.J.

com 01 a partir

de 08

S.C. 151 03 196

cy
SECRETARIA DE COMISSÃO