



Deputada
TEREZINHA DE JESUS

PROTÓCOLO

764 de 29.02 96

Autoridade nº 104

Ass. _____

Publique-se Inclua-se em
pauta da cinco sessões
28/fev/96

RICARDO TEÓFILO - Presidente

FLS. N.º 01

PROC. 764

Projeto de Lei Nº 97 de 1996.

Transforma em Estância Turística o Município de Itararé.

Artigo 1º - É transformado em Estância Turística o Município de Itararé

Artigo 2º - Esta lei entrará em vigor na data da sua publicação.

JUSTIFICATIVA

O grande trunfo da região é o total desconhecimento das belezas naturais que dispõe, que na verdade passam despercebidos inclusive da população local.

Existem atrações para todo tipo de atividade que compõe o Ecoturismo, senão vejamos:

CAMINHADAS: Variadas trilhas formam o conjunto de opções para caminhadas curtas (4 kms à caminhadas mais longas, cerca de 10 kms). Desde pastos até matas primárias de médio porte formam o panorama. Vegetação básica e predominante da região: cerrado (campos gerais).

FAZENDAS: ideais para lazer, descanso de caminhadas e cada uma com sua particularidade para satisfação da curiosidade do visitante. Todas com atrativo especial. Perfazem o número de 4 opções (algumas necessitam de autorização prévia).

REFLORESTAMENTO: atualmente recobre toda a orla urbana da região que compreende os pontos de interesse turístico, Itararé, Itaberã, Bonsucesso de Itararé e Sengés (PR). Considerada a terceira maior região de reflorestamento do mundo: Eucalipitos, Pinnus, Araucárias.

Muitas das áreas de reflorestamento: Pisa, Susano e Ripasa possuem excelentes opções de interesse Turístico, que requerem autorização prévia.

PARQUES: São dois, Pque Ecológico das Andorinhas, (Barreira) e o Horto Florestal, da Secretaria do Meio Ambiente.

CACHOEIRAS: São 9 opções de cachoeiras e cascata na região, todas com possibilidade de banhos. Apenas uma de 96 metros de altura coloca-se com ponto cênico. Excetua-se desta contagem as corredeiras e dezenas de desníveis dos rios lajeados que compõe a região, que propiciam inesquecíveis banhos aos turistas.

ITARARÉ HISTÓRICO GERAL

Cidade do interior paulista, região sudoeste do Estado de São Paulo, distante aproximadamente 240 kms da capital.

População estimada em 45 mil habitantes, já data em mais de cem anos sua emancipação política-administrativa, que se comemora em 28 de agosto.

Devido sua localização limítrofe ao Paraná, é carinhosamente conhecida como Sentinela da Fronteira, desde a época da Revolução de 1930. Justamente por essa posição

ENTREGUE A MESA EM:

002762
27 FEV 14 40 56



Deputada
TEREZINHA DE JESUS



geográfica, sempre foi ponto de passagem de viajantes, que em tempos remotos incluiu os tropeiros, fazendo com que a cidade disponha de boa infra-estrutura: hospedagem e alimentação.

Atualmente conta com cinco hotéis e três pensões. Na gastronomia consta quatro restaurantes, duas churrascarias e duas pisarias, além de lanchonetes.

A noite Itarareense é típica de interior, com freqüentes bailes nos clubes, barzinhos com música ao vivo e a marca registrada das pequenas cidades, o "footing".

Em contraponto a falta de condições para se colocar Itararé em destaque na mídia, fica a certeza de quem vem, conhece e volta. Volta pela hospitalidade, tranquilidade e simplicidade de nossa cidade. Volta pelas quatro estações do ano bem definidas e pelo turismo que só agora começa a dar seus primeiros passos. Um turismo gradual, planejado e com respeito aos visitantes e a natureza.

ROTEIRO TURÍSTICO DA REGIÃO DO VALE DO ITARARÉ

1º - PARQUE ECOLÓGICO DA BARREIRA (Itararé-SP)

Distante 3 kms do centro da cidade, é um local único caracterizado pelo relevo onde se encontra no canyon formado pelo rio Itararé, que em Tupi-Guarani significa Pedra Escavada pelo rio.

No Parque encontramos a gruta da Santa, ponto de encontro dos devotos de N.S. de Lourdes, a Gruta das Andorinhas, a Cascata do Chuveirinho, a Fenda da Sanga, a Antiga Ponte da Estrada Férrea, pequenas trilhas pela vegetação do Parque a água, tão famosa em nossa região e dita pelo folclore como responsável pela volta daqueles que dela beberam.

2º - PISA - Papéis de Imprensa S/A. (Sengés-PR)

Maior área de reflorestamento de toda a região, que compreende os municípios de Itaberá, Itararé e Sengés, já no Paraná. Com 90% de sua área plantada com Pinnus Eliot, possui enorme potencial de belezas naturais, das quais destacamos:


A) Vale do Corisco - formado pelas escavações que o Rio Itararé sulcom ao longo dos anos, possui em seu cenário, uma cachoeira com 96 metros de queda livre e um chapadão conhecido com Panetone, que inclusive lembra o visual da Chapada Diamantina.

B) Poço do Encanto - lago encravado numa das áreas de mata primária, mantida obrigatoriamente pela empresa, com suas águas transparentes que mostra todo o fundo revestido de musgos. Exatamente no centro do lago eleva-se um pouco o terreno dando a impressão de um mini vulcão, recoberto de fina areia branca que irá movimentar-se ao menor ruído, fazendo com que a água antes tão calma passe a agitar, dando o aspecto de borbulha. Este borbulhar acompanha a intensidade e o ritmos dos sons. Além da curiosidade, o meio ambiente do local vale uma visita.

C) Torre de Incêndio - Construída num dos pontos mais altos da fazenda, com sua altura de 37 mts tornou-se ponto obrigatório aos amantes da fotografia.



Deputada
TEREZINHA DA PAULINA



D) Cidade de Pedra - é a mini "Vila Velha" da região. A natureza incumbiu-se de moldar nas rochas calcárias em proporções gigantescas, um cenário de metrópole com edifícios e arranha-céus.

3º - MONTARIA (Sengés-PR)

Outeiro formado por inúmeros morros com altitude variando de 15 a 30 mts de altura. Excelente para trekking e montanhismo num ambiente de liberdade e visual agradável. Possui uma cascata na fazenda São Judas de Morungava que aumenta a expectativa de grupos a esses tipos de exercícios, num local de mata ciliar.

4º - TRILHA DO CARACOL (29 Km de Itararé- SP)

Na Serra de Bonsucesso, ainda no município de Itararé, a beleza do final do canyon de Quartelá. Paredões areníticos mostram toda a exuberância da natureza em seu relevo, no vale entremeado de sítios, gado, plantações, matas ciliares e de encosta, reflorestamento e campos. Numa grande fenda entre rochas trilha-se o caracol, passando por grutas, pastos e riachos, em uma caminhada segura de 7 kms.

5º - FAZENDA SETE TRILHAS (35 Kms de Itararé-SP)

Já no recém emancipado município de Bonsucesso de Itararé, encontra-se na fazenda do Sr. João Fabri, objetivo final da trilha do caracol. Com entrada por uma vistosa floresta de araucárias (pinheiros do Paraná) chega-se a esta autentica fazenda do interior: búfalos, porcos de raça branca, patos, marrecos, ovinos, cavalos, andorinhas, seriemas e curucacas, emoldurada pelo relevo com formações curiosas em seus picos, batizadas de pedra da galinha e do camelo. Locais estes de chegada por outra caminhada curta para deslumbrar-se com um dos mais bonitos pores-do-sol, rodeados de andorinhas, numa altitude de 1100 metros acima do nível do mar.

6º - CACHOEIRA DO LAJEADO GRANDE (30 Kms de Itararé-SP)


Propriedade privada, situada no município de Sengés (PR). Um dos mais belos pontos de interesse turístico de toda a região. Alia a beleza do local onde situa-se: encravada entre os paredões de sua queda e a mata a sua volta, a facilidade de banhar-se na piscina natural que existe, com areias brancas e árvores com sombras frescas. Deve-se ressaltar a conservada trilha pela mata ciliar que leva os turistas a esta cachoeira de cerca de 42 metros de altura por uns 30 metros de cortina d'água.

7º - TRILHA DAS CACHOEIRAS (38 Kms de Itararé-SP)

Acompanhando o Rio Lajeado Grande, a partir da primeira cachoeira de sua nascente, temos uma caminhada de aproximadamente 4 kms, com três cascatas, uma corredeira e mais duas cachoeiras com 20 e 50 metros respectivamente.



Deputada
TEREZINHA DA PAULINA



Um passeio inesquecível em dias quentes, mas numa região tão bonita que independe da estação do ano.

8º - TRILHA DO SEGREDO (5 Km de Itararé-SP)

Trilha típica da prática de Trekking. Caminhada de aproximadamente 9 kms, com uma impressionante diversificação de flora e relevo, acompanhando o vale do rio Itararé. Destaque para o Rio D'Areia com inúmeros desníveis e cascatas, formando várias piscinas naturais. Atravessando o Rio Itararé, depara-se com o objetivo final da trilha: A Cachoeira do Segredo com seus 70 metros de altura que por estar localizada neste vale tem o efeito dos ventos em suas águas, resultando um lindo bale numa permanente névoa de efeitos multicoloridos.


9º - ESTÂNCIA DO VALE/CACHOEIRA DO SERELEPE (28 Kms de Itararé- SP)

Propiedade privada, recém adquirida por um empresário de Itararé para futuras instalações de um hotel fazenda. As demarcações da extensão da fazenda são naturais. Os paredões de rocha arenítica marcam as fronteiras da fazenda, com alturas que variam de 30/40 mts em relação ao nível do rio que corre tranqüilo e mostra exuberante mata ciliar primária, com esquilos, maritacas, capivaras, quais, veados, jacus e outros animais.

Excelente trilha até a cachoeira que despenca do alto de seus 60 metros de altura com áreas diversas para banho e mirante natural. Embora sem estrutura definida para visitação, imperdível para sessões de fotografia e passeio à cachoeira.

Por essas razões, se justifica plenamente a transformação do município de Itararé em Estância Turística, através do presente projeto de lei.

Sala da Seções em


DEPUTADA TEREZINHA DA PAULINA

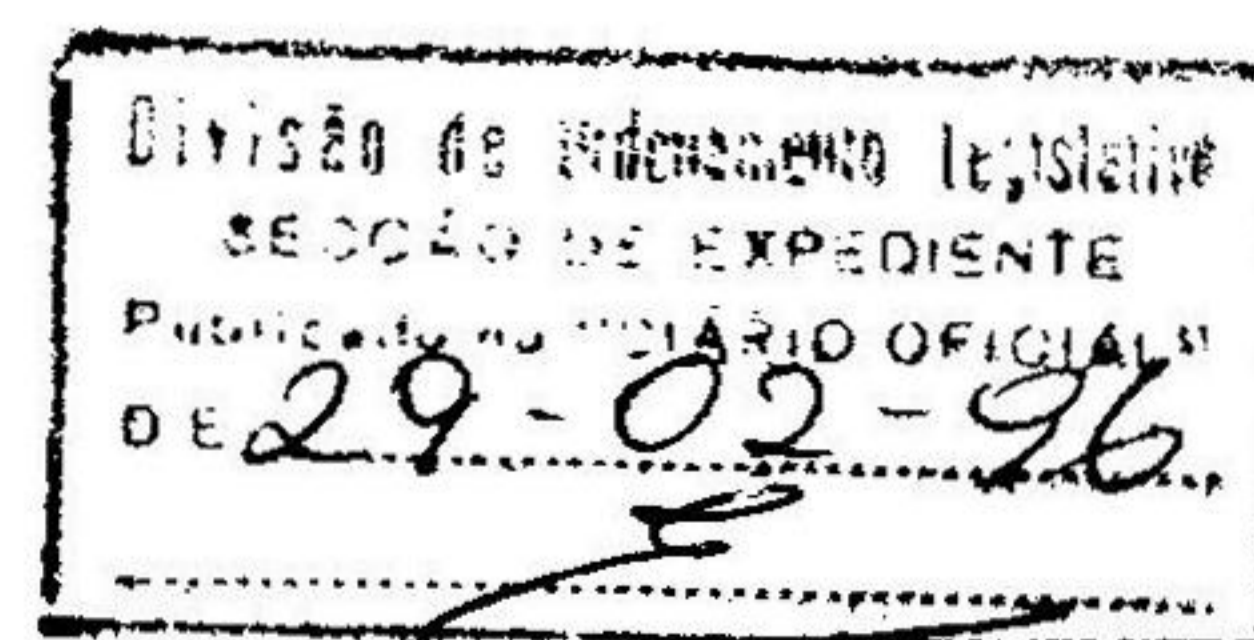
Divisão de Ordenamento Legislativo

Esta proposição contém

1 assinatura

SDC, 28 / 2 / 1996

Chefe de Seção



Nos termos do Item 3, Parágrafo único do artigo 148, da VIII Consolidação do Regimento Interno, a presente proposição esteve em pauta nos dias correspondentes às 18ª à 22ª Sessões Ordinárias (de 1º a 7 de março de 1996), não tendo recebido emendas e substitutivos.

Folha 05
Processo 704/96
[Handwritten mark]

D.O.L. 8 de março de 1996

[Handwritten mark]

As Comissões de:
i) Constitucionais e Justiça
ii) Esportivas e Turismo!
08/03/1996

EXPEDIENTE DAS COMISSÕES
ENTRADA
EM 18/3/96

[Handwritten signature]

COMISSÃO DE CONSTITUIÇÃO E JUSTIÇA
ENTRADA
EM 19/03/96

[Handwritten signature]

COMISSÃO DE CONSTITUIÇÃO E JUSTIÇA

Senhor *Waldiz Latola*
com prazo para *21/03/96*

[Handwritten signature]
Presidente

Fls. 06

R.G. 764/96

GABINETE DO DEPUTADO WALDIR CARTOLA

Ao

Expediente das Comissões

REFERÊNCIA: PROJETO DE LEI N.º. 97, DE 1996

AUTOR: DEPUTADA TEREZINHA DA PAULINA

OBJETO: TRANSFORMA O MUNICÍPIO DE ITARARÉ EM
ESTÂNCIA TURÍSTICA.

Requeiro a remessa deste projeto de lei ao DADE - Departamento de Apoio ao Desenvolvimento das Estâncias, órgão vinculado à Secretaria de Estado dos Negócios de Esportes e Turismo, para manifestação, nos termos do que disciplina a Lei n.º 1.457, de 11 de novembro de 1977, e o Decreto n.º 11.022, de 28 de dezembro de 1977.

O atendimento à presente solicitação possibilitará o exame da matéria e emissão do competente parecer.

Comissão de Constituição e Justiça, 02/04/96


WALDIR CARTOLA

Relator

mvm. /

DESPACHO

São Paulo, 15 de abril de 1996

RGL 764/96

FLS. 27
PROC. 1
ASS. [assinatura]

Of. nº

03158

Senhor Governador

Atendendo ao que representou a Comissão de Constituição e Justiça desta Assembléia Legislativa, encaminho a Vossa Excelência os inclusos avulsos do Projeto de Lei nº 97, de 1996, de autoria da Deputada Terezinha da Paulina, bem como cópia do pronunciamento daquele órgão técnico, visando obter a manifestação do Departamento de Apoio ao Desenvolvimento das Estâncias - DADE, da Secretaria de Esportes e Turismo, acerca da transformação do Município de Itararé em estância turística.

Atenciosamente,

[assinatura]
12.651

Deputado RICARDO TRIPOLI
Presidente

Ao Excelentíssimo Senhor MÁRIO COVAS
Governador do Estado de São Paulo
CAPITAL

mc

ORÇÃO - ANEXO

12.651

1010001089

23 ABR 1996

..... 225
..... 0099
..... 22A

Arquive-se nos termos do Art. 179
da IX CRI. Publique-se este
Despacho.
23 / 11 / 1999
VANDERLON MARIS
Fracção

União de Ordenamento Legislativo
Serviço de Processo Legislativo
Publicado no DIÁRIO OFICIAL
de 9-09-99

COPIA - RECIBO
NOME (LEGÍVEL): M. Dep. da Cruz
DATA: 23 HORÁRIO: 16,30
ASSINATURA: MM 23 ABR 1999
PROTOCOLO: 3º Andar Protocolo