



Publique-se inclua-se em  
pauta por CINCO sessões  
31 MARÇO 99  
Vandete M. ... dente

1204  
P. DOLO  
LEGISLATIVO

PROJETO DE LEI Nº 134, DE 1.999

Dispõe sobre a transformação em Estância Climática e Hidromineral o Município de Tuiuti.

A Assembléia Legislativa do Estado de São

Paulo decreta:

Artigo 1º - Fica transformada em Estância Climática e Hidromineral o Município de Tuiuti.

Artigo 2º - Esta Lei entrará em vigor na data de sua publicação, revogadas as disposições em contrário.

JUSTIFICATIVA

O presente projeto de lei visa transformar o Município de Tuiuti em Estância Climática e Hidromineral para que o mesmo possa manter suas riquezas naturais.


O Povoado de Tuiuti foi fundado em 20 de janeiro de 1890, quando foi construída sua primeira igreja, no centro da Praça Major Felício, existindo na época uma pequena aglomeração social. Os moradores liderados pelo Major Felício, conseguiram a elevação de povoado a Distrito, através da Lei Estadual n.º 858, de 5 de dezembro de 1902, cuja instalação se efetivou em 13 de julho de 1903.

SERVIÇO DE REGISTRO E  
PROTOCOLO LEGISLATIVO  
R.G.L. 1204 de 05/04/99  
Actuado com 33 folhas  
Ass. [assinatura]

ENTRADA  
30 MAR 1999 02:08



SÃO PAULO  
DEPUTADO NABI CHEDID



Em 19 de maio de 1991, através de plebiscito, o povo decidiu votar em sua maioria absoluta pela Emancipação político-administrativa, efetivando-se a criação do Município pela Lei Estadual n.º 7.664, de 30 de dezembro de 1991.


O Município de Tuiuti situado no Sudoeste do Estado de São Paulo, ocupando uma área de 128 km<sup>2</sup> e tem como Municípios vizinhos: Amparo e Monte Alegre do Sul ao norte, Bragança Paulista ao sul, Pinhalzinho ao leste e Morungaba a oeste.

Possui belezas naturais, com flora e fauna exuberantes, boa parte do seu território situa-se no vale formado pelo Rio Jaguari e as Serras de Santa Cruz e Arraial, contrafortes da Serra da Mantiqueira. O vale possui altitude média de 800 metros e nas serras 1.100 metros.

O Município de Tuiuti apresenta clima ameno, com temperatura média em torno de 25° C no mês quente (janeiro) e de 13.º C. no mês frio (julho). O clima ameno e chuvas entre 1.300 e 1.500 mm. são características que motivam a implantação de Estância Climática.

Situado na região denominada Circuito das Águas, que compreende entre outros, os Municípios de Amparo, Monte Alegre do Sul, Socorro, Morungaba, Serra Negra, Lindóia e Águas de Lindóia, com acesso pavimentado, por diversas rodovias estaduais (SP 95, Benvenuto Moreto, SP 65, D. Pedro I, SP 8, Capitão Barduino e SP 63, Alkindar M. Junqueira e a rodovia federal Fernão Dias BR 381), em razão das facilidades recebe constantemente a visitação de romeiros, além de oferecer uma bela visão panorâmica da região. Grupos de caminhadas ecológicas são impulsionados pela beleza do lugar.

A Bacia Hidrográfica é constituída pelos Rios Jaguari, Ribeirão do Pântano e Ribeirão do Passa Três. Nas Serras as águas são de excelentes qualidades, como é demonstrado pelas análise de fonte de água mineral radioativa localizada no bairro do Lima Rico do Pântano. Junto, ao presente projeto, "dôssie" minucioso preparado pelo zeloso Prefeito Municipal, Senhor Amarildo Antonio de Lima, visando instruir e demonstrar a beleza da localidade.



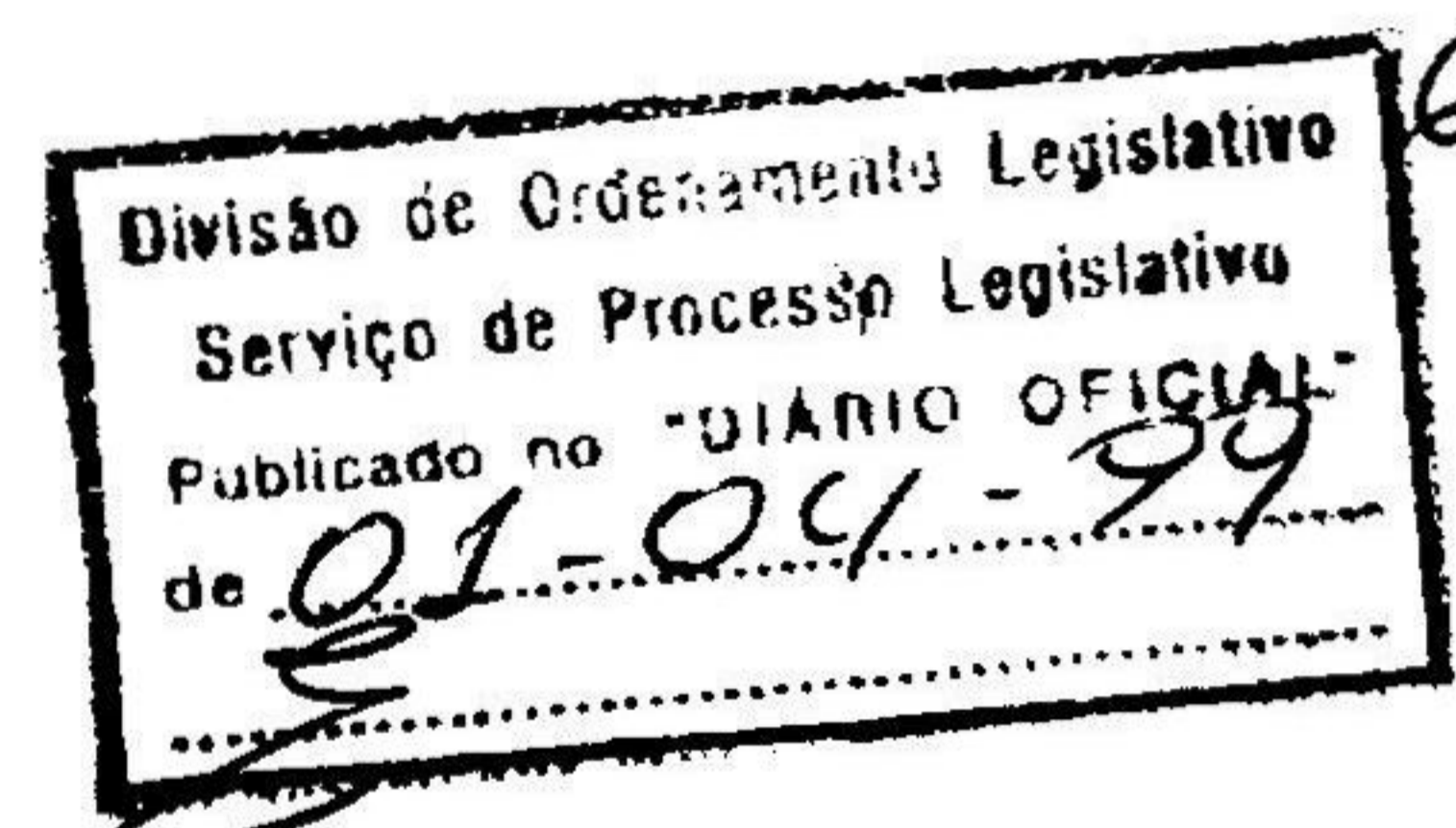
Assim, um dos caminhos para garantir as atividades essenciais é a transformação do Município em Estância Climática e Hidromineral, que desenvolva e explore os recursos naturais existentes, ampliando as possibilidades econômicas e sociais.

Ante o exposto, entendemos ser oportuna a aprovação desta propositura, contando, para tanto, com inestimável beneplácito de nossos pares.

Sala das Sessões, em

**Nabi Abi Chedid**  
**Deputado Estadual**

PSD



Serviço de Suporte e Conferência  
Esta proposição contém  
assinaturas  
SSC 311 31190 7  
.....  
Conferência

