

PROJETO DE LEI Nº 394 DE 1999.

Publique-se Inclua-se em  
pauta por CINCO sessões  
20, maio, 99  
Vandinei Macris - Presidente

Transforma em Estância Turística o Município de Bocaina.

A ASSEMBLÉIA LEGISLATIVA DO ESTADO DE SÃO PAULO decreta:

FLS. Nº 01  
RGL. 2875  
PROTOCOLO  
LEGISLATIVO

Artigo 1º - É transformado em Estância Turística o Município de Bocaina.

Artigo 2º - Esta lei entrará em vigor na data de sua publicação.

SERVICÓ DE REGISTRO E  
REGISTRO AL LEGISLATIVO  
RGL 2875 de 21,5, 1999  
Autuado com 06 folhas  
Ass. e

JUSTIFICATIVA

O Município de Bocaina possui uma área de 372 km, localizado na região Centro-Oeste Paulista a 300 Km da Capital do Estado, à uma latitude 22º08'S e longitude de 48º31"W. Possui um clima tropical monçônico, inverno seco com precipitações pluviométricas variando de 1.100 a 1.800 mm/anuais, com temperatura que varia de uma máxima de 22º C e a mínima inferior a 18º C.

Limita-se ao Norte com o Município de Boa Esperança do Sul; ao Sul, com o Município de Jaú; a Leste, com os Municípios de Jaú e Dourado e a Oeste, com os Municípios de Jaú e Bariri. Faz parte da região administrativa de Bauru.

Possui uma estrutura rodoviária totalmente asfaltada, sendo as principais vias de acesso ao Município a SP 255 ( ligação ao Município de Jaú); SP 255/225 ( Bauru); SP 255 ( Araraquara); SP 255/215 ( São Carlos) e SP 215/310/330 ( São Paulo).

Historicamente, pode-se dizer que o município surgiu de uma concentração populacional, que se iniciou no primeiro quartel do século XIX. Jaú emancipou-se de Brotas em 1853 e Bocaina emancipou-se de Jaú em 1891, quando já existia um arraial à beira da estrada que ligava Jaú a Araraquara, com várias fazendas produtoras de café e cana-de-açúcar.

Fazendeiros oriundos de Minas Gerais (principalmente de Campanha) e Bananal (Vale do Paraíba) adquiriram terras para formação de novas lavouras de café.

Bocaina, uma terra privilegiada para o plantio de café, cresceu rapidamente legando um patrimônio histórico, arquitetônico e cultural que é preservado até os dias de hoje.

ENTREGUE A  
19 MAI 15 46 SS 034523

Existem, ainda hoje, fazendas que produzem e exportam café para a França e Itália

Em 1880 as lavouras eram feitas por imigrantes, principalmente italianos.

O povoado recebeu o nome de São João da Bocaina, por ter sido fundado por ocasião das Festas Juninas. Passou a denominar-se Bocaina, através do Decreto nº 9775, de 30 de novembro de 1938.

Seus fundadores foram Bento Hernandez Rangel, Luis Valadão de Freitas, Aquilino Pacheco e o Coronel Pedro Alexandrino de Carvalho.

Em 08 de julho foi criando o distrito policial no Município de Jaú. Foi elevado a distrito de Paz pelo decreto nº 131 de 28 de fevereiro de 1891 e emancipou-se pelo Decreto nº 175 de 23 de maio de 1891, verificando-se sua instalação em 11 de julho do mesmo ano.

Suas localizações turísticas são inúmeras. O Rio Jacaré Pepira possui praias naturais, mata nativa, com preservação de fauna e flora.

Possui quatro cascatas: Piragem, Pereira, Beira Alta e Floresta. Possui bosques jardins, preservados. Praças e jardins arborizados ao redor da Igreja Matriz, onde estão localizados inúmeros monumentos do Patrimônio Histórico e Cultural do município, que tornou potencial turístico, religioso e cultural as 13 Telas de Benedito Calixto, incluindo as últimas telas pintadas por ele.

Possui três igrejas: Santa Luzia ( ao lado do Bosque), São José ( no Bairro Jardim Tonon) e uma Igreja Presbiteriana.

O Belíssimo Antiquário, cujo acervo inclui peças especiais para colecionadores, recebendo um grande número de turistas.

A captação de água e esgoto, contruído em 1908, só possui similar em uma cidade italiana.

Há uma pequena Capela no Bairro de São Domingos, onde provavelmente se iniciou o primeiro vilarejo, que fica próxima à estrada que ligava Jaú à Araraquara, cuja beleza traz à região diversos visitantes.

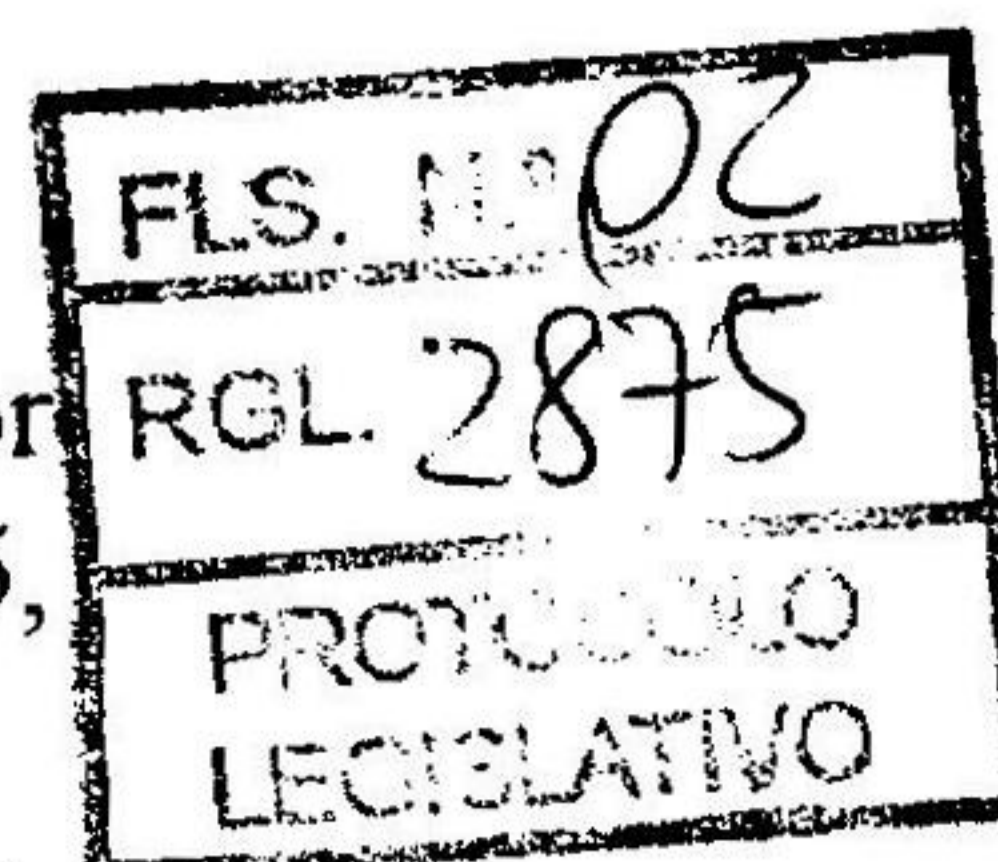
Os casarões dos áureos tempos do café, são propriedades disponíveis para o turismo rural ou ecológico. Abrigam verdadeiros museus natos, com aparatos para lavagem e secagem do café, utensílios próprios que já possuem um século de tradição.

Da antiga Douradense restou uma parte da estação e o Barracão, onde se armazenava café.

Quanto aos prédios públicos, destaca-se a Câmara Municipal, cujo edificação, construído em 1909 no centro de um amplo jardim, colocando em posição oblíqua, ostenta uma forma incomum, decorado externamente. O Grupo Escolar é outra edificação histórica, construída por Torello DeNicci no ano de 1907/1908.

O Município possui Assistência Médica e Hospitalar, Posto de Saúde, Delegacia de Polícia e Polícia Florestal, três Agências Bancárias, Clubes (Sociedade Recreativa Nosso Clube e Clube União), bares, lanchonetes, sorveterias, farmácias e Bibliotecas.

Na área esportiva há quadras poli-esportivas, Campo de Futebol, duas Piscinas, Centro Cultural, com exibição de filmes, teatros, centro de Convenções para setecentos lugares, áreas para exposições ( onde podem ser vistas máquinas originais



Philips). Há um arquivo histórico, com mais de seiscentas fotografias, que contam fatos importantes do Município.

As datas comemorativas do Município são: Carnaval - com Escola de Samba Recanto do Mé e blocos carnavalescos, desfiles de rua e Baile na Sociedade Recreativa Nosso Clube; o Corpus Cristi com decoração de rua e procissão; o 1º de maio, com cavalgada ecológica, plantio de árvores, visita ao Rio Jacaré Pepira ( com o famoso leilão dos criadores de Mangalarga) e Alvorada, executada pela Banda Carlos Gomes há 110 anos consecutivos. O desfile cívico pelas ruas da cidade, que comemora o seu aniversário no dia 23 de maio.

Mais de três mil pessoas visitam o município no dia 23 de junho, que é o Dia da Fogueira. Em julho há a Festa de São João, que é o padroeiro do Município, cuja comemoração com quermesse, traz muitos turistas.

A Festa do Peão é comemorada há dez anos consecutivos.

Há também as festividades natalinas, com decorações de casas e jardins, bosques, praças e estabelecimentos comerciais. O reveillon é comemorado na Sociedade Recreativa Nosso Clube atraindo muitos visitantes. A rede hoteleira está apta a receber todos os turistas que visitam o Município.

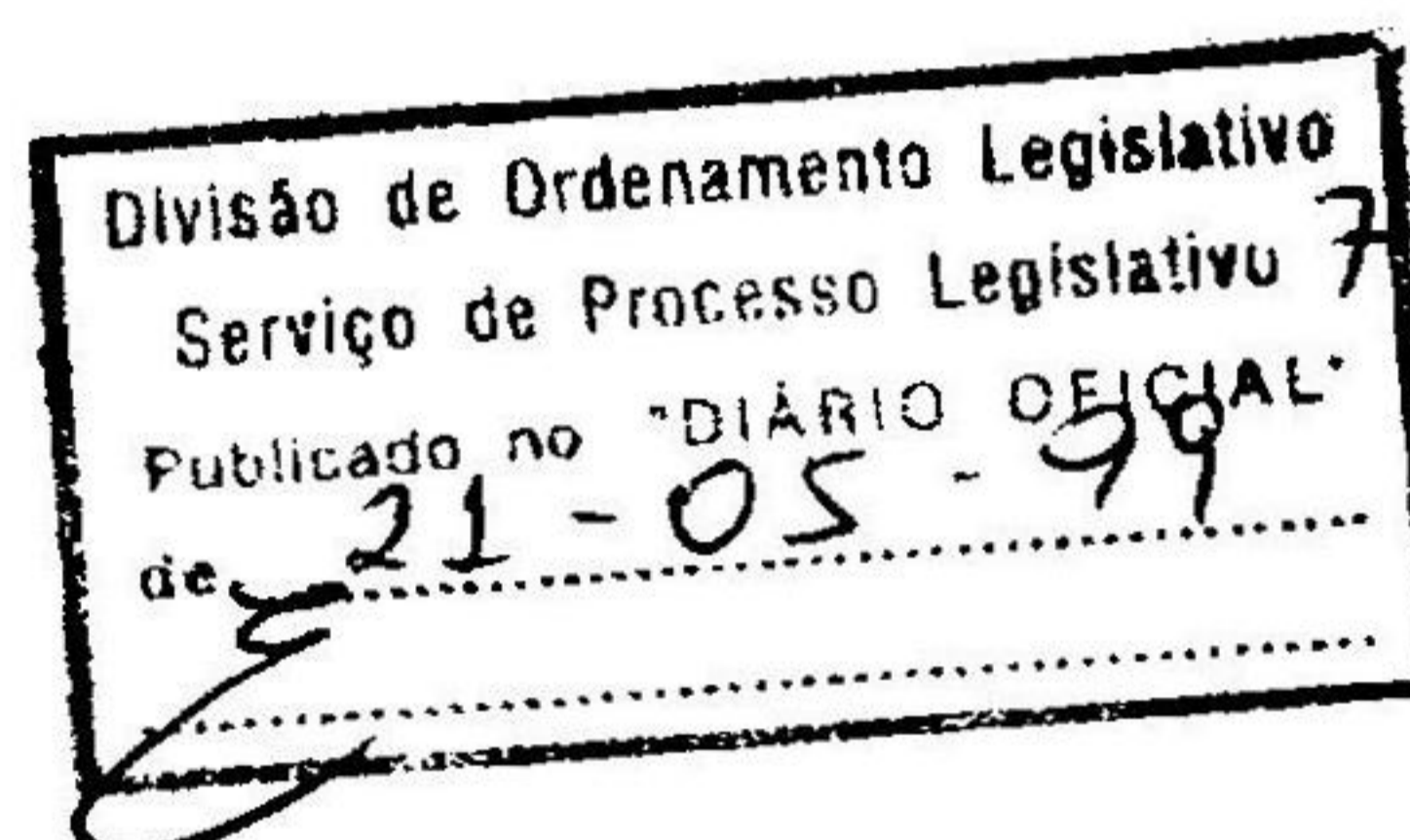
Por esses motivos, entendemos que essa Casa Legislativa dará apoio valioso à aprovação do presente Projeto de Lei.

Sala das Sessões, em

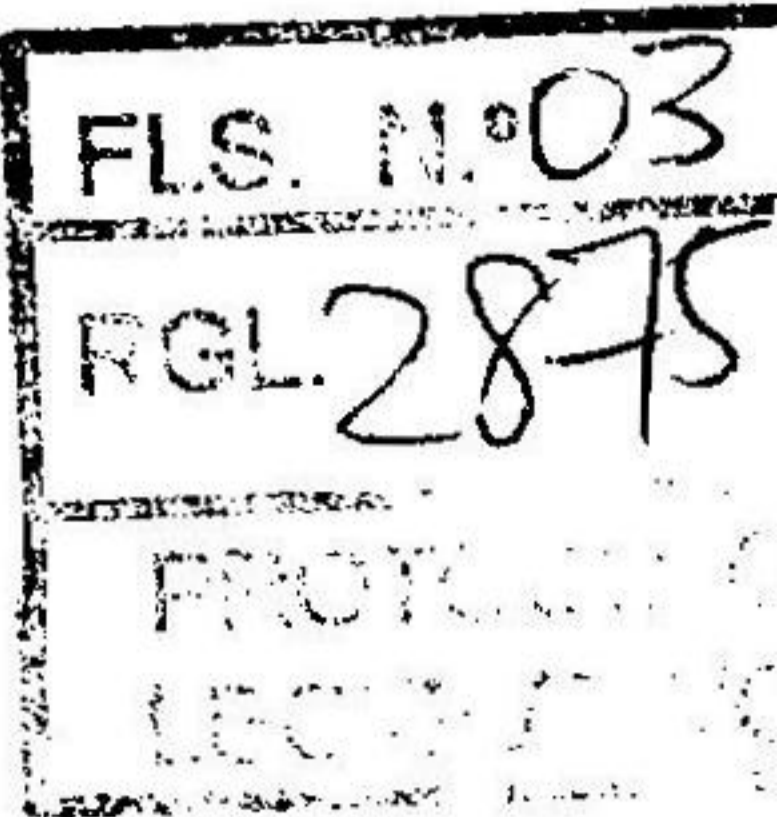
**LOBBE NETO**

IGA/iga

**PMDB**



Serviço de Suporte e Conferência  
Esta proposição contém  
assinaturas  
SSC, 2015/1999  
Conferente



Folha 07  
Proc. 2875  
ansy

Nos termos do item 3, parágrafo único do artigo 148, da IX Consolidação do Regimento Interno, a presente proposição esteve em pauta nos dias correspondentes às 47ª a 51ª Sessões Ordinárias (de 24 a 28/05/99), não tendo recebido emendas ou substitutivos.

DOL, 28/05/99

ansy