

Publique-se Inclua-se em  
pauta por CINCO sessões  
09, março, 2001  
Vanderlei Macris - Presidente

PROJETO DE LEI Nº 87, DE 2001

FLS. Nº 01  
FOL. 825  
PROJETO DE LEI Nº  
LEGISLATIVO

SERVIÇO DE REGISTRO E  
PROTOCOLO LEGISLATIVO  
R.G. 825 de 09/03/01  
Autuado com 02 folhas  
Ass. 

Transforma em estância turística o município  
de Silveiras.

A ASSEMBLÉIA LEGISLATIVA DO  
ESTADO DE SÃO PAULO DECRETA:


Artigo 1º - É transformada em Estância Turística o Município  
de Silveiras.

Artigo 2º - Esta lei entrará em vigor na data de sua publicação.

JUSTIFICATIVA

O Município de Silveiras localiza-se na micro região de  
Cruzeiro e dista 217 kms da Capital.

Consta como primeiro ponto de referência a chegada por volta  
do ano de 1.800, das famílias Rego Barbosa, Rego da Silveira, Bueno da  
Cunha e Antonio da Silveira Guimarães, que iniciaram o desenvolvimento  
na Região, onde já existia o "pouso" do Ventura a beira da Estrada da  
Corte, hoje conhecido como bairro do Ventura. O nome do município  
originou-se do sobrenome das famílias pioneiras na região.

A partir de 09 de dezembro de 1830, o bairro de Silveiras foi  
elevado a categoria de Freguesia, no Município de Lorena, surgindo a  
Paróquia de Nossa Senhora da Conceição de Silveiras. 

A 28 de fevereiro de 1842, de acordo com a Lei nº 12, foi  
elevado a categoria de Vila, solicitação feita pela família Silveira através de  
um abaixo assinado. Mas a execução da Lei só veio a ocorrer em 1844,  
quando da eleição dos primeiros vereadores do Município, sendo

11688  
88911

posteriormente elevada a categoria de cidade através da Lei nº 01, de 28 de fevereiro de 1864 e a Comarca em 1888.

Em Silveiras, onde a Revolução Liberal foi debelada, ocorreram os mais sangrentos combates, com a participação ativa da população silverense.

Limita-se com os municípios de Areias, Lavrinhas, Cachoeira Paulista, Lorena, Cunha e o já citado Município de Cruzeiro. Localiza-se em uma região montanhosa a uma altitude de 610 metros.


Dentro de seus 416 Km<sup>2</sup> Silveiras tem como principais atrações turísticas os seguintes passeios:

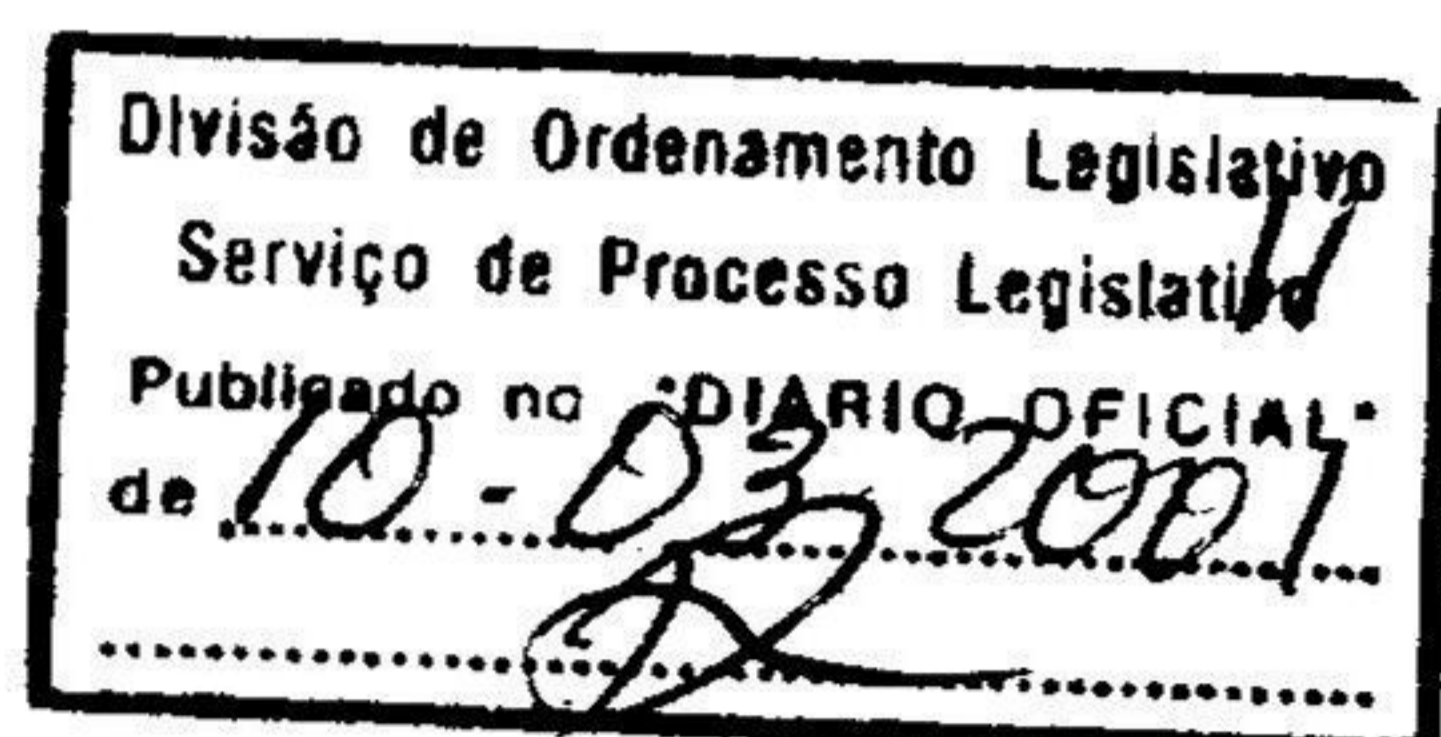
- Cascata – que se localiza a 1 Km da Cidade;
- Morro do Gritador – onde os ecos ressoam fortemente;
- Serra da Bocaina – distante três Km da Sede, onde se localiza o Alto da Boa Vista a uma altitude de 2307 metros;
- Cachoeira Paratinga – Queda d'água de exuberante beleza;
- Marco da Revolução Liberal – onde se encontraram as forças de São Paulo, Minas Gerais e Rio Grande do Sul em 1942;
- Estrada Imperial Pedro Guedes – também conhecida como desvio do ouro, local por onde era levado o ouro roubado;
- Estrada do Tropeiro – onde ocorre a maior festa de tropeiros do Brasil.

Para conforto dos turistas o Município de Silveiras conta com infra estrutura hoteleira e vários restaurantes

Pelo exposto, fica evidente e imperativa a necessidade de transformação do município em Estância Turística, não só pelo seu potencial turístico, como também pela sua privilegiada condição climática, tudo respaldando proposta para o desenvolvimento de uma política de turismo sustentável.

Sala das Sessões, em

  
Deputada Rosmary Corrêa  
Líder do PMDB



Serviço de Suporte e Conferência  
Esta proposição contém  
assinaturas  
SSC.913106  
Conferência

Folha 3  
Proc. 825  
lla

Nos termos do item 3, parágrafo único do artigo 148, da X Consolidação do Regimento Interno, a presente proposição esteve em pauta nos dias correspondentes às 24ª a 28ª Sessões Ordinárias (de 13 a 20/03/01), não tendo recebido emendas ou substitutivos.

DOL, 20/03/01.

lla